(1)

10/37-94
v. 25.7.94



BLICK ENTLANG DER L 7315 NACH SÜDWEST.
IN BILDMITTE „HAMMER", DAVOR BRÜCKE ÜBER
DEN GROSSEN KAMP (FLIESSRICHTUNG NACH LINKS)

(2)

CA 80 M UNTER HAMMER, NÖRDLICHER KAMPARM, BLICK VOM ZUSAMMENFLUSS MIT SÜDL. ARM FLUSSAUFWÄRTS
LINKS: UMFLOSSENE INSEL

↑N

9/30-91
30.10.91

(3)

STANDORT ÄHNLICH (2), SÜDL. KAMPARM

↑N

8/30-91

RECHTS: UMFLOSSENE INSELN
LINKS VORNE: EINMÜNDUNG
DES WEHRBACHES

FOTOS: GBA IV

(4)

10|30-91
31.10.91

„HAMMER" AUS SÜDOSTEN, BLICK TALAUFWÄRTS.

NAHE RECHTEM BILDRAND: ZUSAMMENFLUSS DER BEIDEN KAMPARME

VON DER MITTE NACH LINKS: WEHRBACH



(5)

20|15-91
17.7.91

WIE (4)

(6)

19|15-91

STANDORT WIE (5) FLUSSABWÄRTS

FOTOS: GBA IV



(7)

15/15-91
17.7.91

CA 300 m
UNTER
„HAMMER"
BLOCKSTRECKE
IM FLUSS
↑

(8)

17/15-91 CA 50 m OBER (7)
↓ HINTEN FELSBLOCK VON (7)

(9)



16/15-91
STANDORT WIE 7 ↓

FOTOS: GBA IV

(10)

21|29-91
30.10.91

CA 550 m UNTER „HAMMER", BEGINN DER GROSSEN FLUSSSCHLEIFEN IN DER TALWIESE ↓ RICHTUNG OSTEN

(11)

14|15-91
17.7.91

CA 50 m UNTER (10), GROSSE FLUSS-SCHLEIFE, RICHTUNG NORDOST ↓

FOTOS: GBA IV

(13)

22|29-91
30.10.91

STANDORT
WIE (12)
(BRÜCKE)
BLICK ↑
NACH W

(14)

10|15-91
17.7.91
WIE (13)



(12)

9|15-91
17.7.91

CA 200 m UNTER (10) BZW CA
750 m UNTER „HAMMER"
BLICK VON BRÜCKE AUS GRANIT-
PLATTEN FLUSSABWÄRTS ↓ O

FOTOS: GBA IV

(15)

12|15-91
17.7-91

CA 100 m UNTER (12)
↓ OSTEN
HINTEN EINTRITT DES FLUSSES IN ENGTAL

7|30-91
30.10.91

ETWA 100 m UNTER 15
BLICK ↑
IN EBENE TALWIESE

LINKS:
KG. KAMP

RECHTS:
KG. HASEL=BACH

(16)

13|15-91
17.7.91

STANDORT ÄHNLICH (16)
TALABWÄRTS
AUFGELASSENE SÄGE=MÜHLE (WEHR VERFALLEN) AM BEGINN EINER TALENGE
CA 1 KM UNTER „HAMMER"



(17)



(18)

24/29-91
30.10.91

CA 200 m UNTER ALTER
SÄGE ↓ NO
IM ENGTAL

6/30-91
30.10.91

KNAPP
UNTER (18)
BLICK ÜBER
DEN FLUSS
AUF DAS
NW-UFER

(19)

E/29-91
30.10.91

CA 100 m
UNTER (18)
↓ NO



(20)

FOTOS: GBA TV



(21)

5|30-91
30.10.91

ETWA BEI
(20) ↑ SW

(22)

1|30-91

CA 100 m
UNTER (20),
DI. CA 400 m
UNTER ALTER
SÄGE
↓ NO
RECHTES UFER:
CA GRENZE ZWISCHEN
KG KAMP UND BRUNN
LINKES UFER
KG. HASELBACH

(23)

2|30-91

CA 100 m
UNTER (21)
↓ NO
RECHTS IM HINTER-
GRUND GROSSE
KAMPSCHLEIFE
VON (25)

FOTOS: GBA IV



(24)

4/30-91
30.10.91

KNAPP UNTER (23)
↑ SW

(25)

3/30-91
30.10.91

STANDORT
CA 500 m UNTER
ALTER SÄGE
CA 200 m OBER
„KAMPWIESEN"
CA 900 m OBER
„HÖLLFALL"

KNAPP UNTER GROSSER KAMPBIEGUNG, WO
FLIESSRICHTUNG VON NO AUF SO WECHSELT
↑ NW

FOTOS: GBA IV

(26)

7|15-91
17.7.91

MOORIGE WIESE AM SÜDUFER (PARZ 673|2 KG. BRUNN) CA 700 m OBERHALB DES „HÖLLFALLES"

BLICKRICHTUNG VOM UFER NACH SÜDEN

(27)

5|15-91
17.7.91

KNAPP UNTER DER „KAMP-WIESE". DICHTER ERLENBESTAND AM UFER ↑

(28)

4|15-91
17.7.91

INSEL IM FLUSS ↑

CA 50 m UNTER (26)
CA 50 m OBER (29)

FOTOS: GBA IV



(29) 2/15-91
17.7.91
CA 100 m UNTER (26)
CA 100 m OBER (32)
BLICK KAMPAUFWÄRTS ↑



(30) 3/15-91
17.7.91
STANDORT WIE (29)
BLICK KAMPABWÄRTS ↓

(31) 1/15-91
17.7.91
CA 50 m OBERL. DER
BLOCKSTRECKE BEI (32)
BLICK KAMPAUFWÄRTS ↑

FOTOS: GRATZ

(32)

8|15-91
17.7.91

BLOCKSTRECKE, CA 500 M OBERHALB DES „HÖLLFALLES", CA 200 M UNTER „KAMPWIESE"
BLICK FLUSSABWÄRTS ↓

(33)

0|15-94
17.7.94

BLOCKSTRECKE VON (32) VON ETWAS UNTERHALB FLUSSAUFWÄRTS ↑ GESEHEN.
CA 100 M OBERHALB (34)

FOTOS: GBA IV



34

CC|15-91
17.7.91

CA 400 m OBER „HÖLLFALL"
BLICKRICHTUNG KAMPAUFWÄRTS ↑



35

E-14-91
17.7.91

STANDORT WIE 34
BLICK KAMPABWÄRTS ↓ OSO

FOTOS: GRATZ

(36)



23/14-91
17.7.91

CA 300 M. OBER „HÖLLFALL"
BLICK FLUSSAUFWÄRTS ↑

(37)



24/14-91
17.7.91

STANDORT WIE (36)
BLICK FLUSSABWÄRTS ↓

FOTOS: GBA IV

38

22|14-91
17.7.91

CA 150 m
OBERHALB DES
„HÖLLFALLES"

RECHTS ETWA
GRENZE ZWISCHEN
KG HASELBACH
UND (RECHTS
AUSSERHALB DES
BRÜDES)
KG. PRETROBRUCK

39

99|14-91
17.7.91

CA 50 m
OBERHALB
„HÖLLFALL"
BLICKRICHTUNG
FLUSSAUFWÄRTS ↑

40

8|37-94
25.7.94

BLICK UNMITTEL-
BAR VON DER
OBERGRENZE
DES NATUR-DENKM.
„HÖLLFALL"
FLUSSAUFWÄRTS
↑ WNW

FOTOS: GBA IV

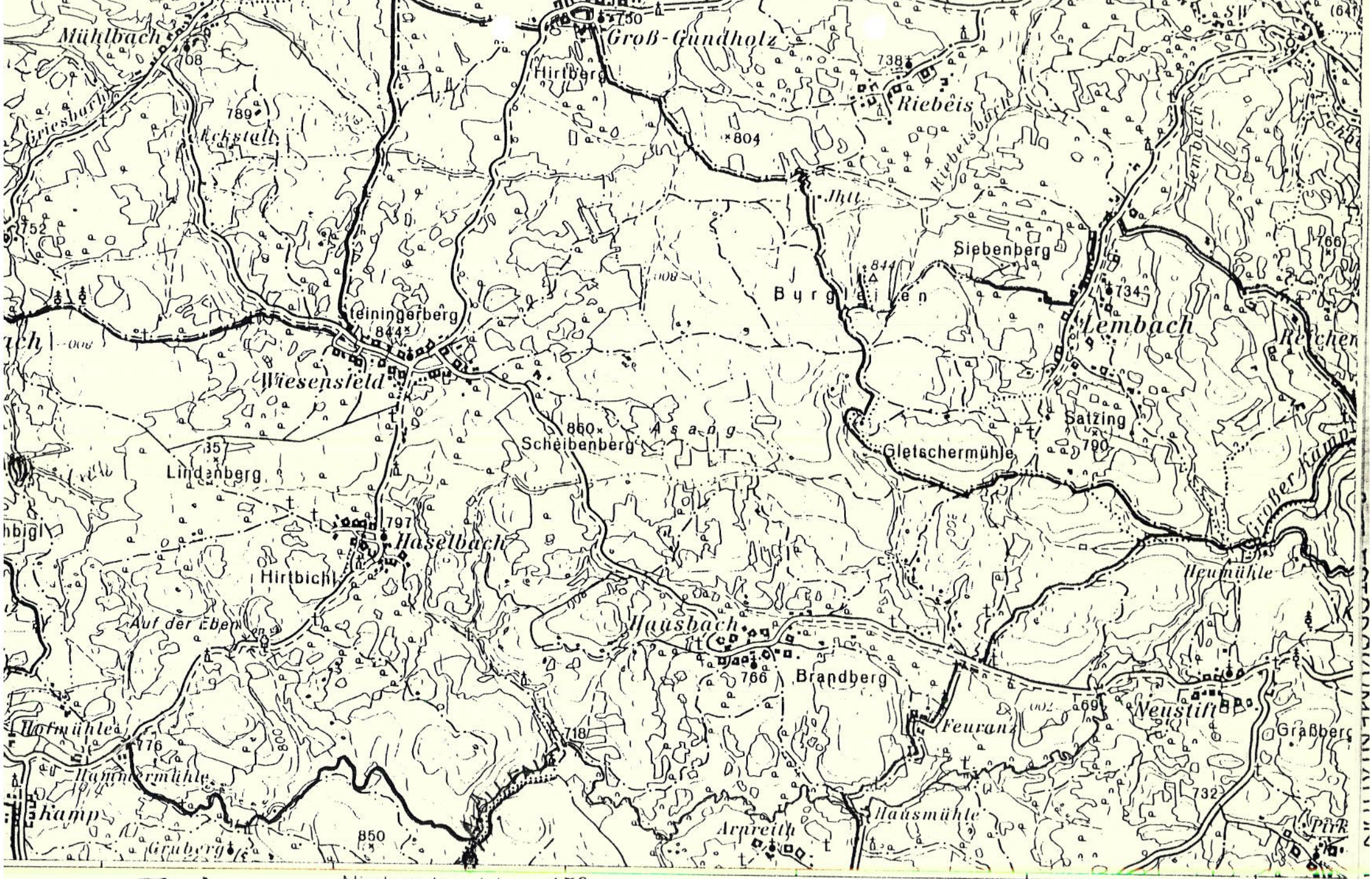
Mühlbach
Groß-Gundholz
Hirtberg
Riebeis
Riebeisbach
Eckstall
Siebenberg
Burgleiten
Lembach
Steiningerberg
Wiesensfeld
Scheibenberg
Asang
Gletschermühle
Satzing
Lindenberg
Haselbach
Hirtbichl
Auf der Eben
Hausbach
Brandberg
Feuranz
Neustift
Heumühle
Hofmühle
Hammermühle
Kamp
Gruberg
Arnreith
Hausmühle
Großer Kamp
Lembach
Reichen
Pirk
Graßberg
Niederösterreich
15°

TEIL 1

(41)

1|20-89
27.7.89 BLICK VON DER BRÜCKE DES GÜTERWEGES BEI DER HÖLLMÜHLE (UNTERGRENZE DES NATURDENKMALES „HÖLLFALL") TALABWÄRTS ↓ SO

(42)

0|20-89
27.7.89 KNAPP UNTER DER BRÜCKE (41) AN MÜNDUNG DES HASELBACHES (GRENZE ZUR KG. HAUSBACH LINKS) KAMPABWÄRTS ↓

(43)

6|20-89
27.7.89

CA 100 m UNTER BRÜCKE

BLICK TALABWÄRTS ↓ SO

FOTOS: GBA IV

(44)

5|20-89
17.7.89

CA 250 m
UNTER HÖLLFALL

BEGINNENDE
UFERBRÜCHE
AN ABGESTOCK-
TER STRECKE

BLICK
FLUSSAUFWÄRTS
↑ NW

(45)

3|20-89
17.7.89

CA 350 m
UNTER HÖLLFALL
WIESENQUE=
RUNG NACH
SSW ZUM
WALDRAND
RECHTES UFER:
PRETROBRUCK
LINKES UFER:
HAUSBACH

(46)

26|13-91
11.7.91.

CA 600 m
FLIESSTRECKE
UNTER HÖLLFALL

ABGESCHNITTENE
FLUSSSCHLEIFE
BEI PARZ 2.386
KG. PRETROBRUCK
DER FLUSS MÜNDET
IN MITTE VON
RECHTS HER
↓ SO

FOTOS: GBA IV

CA LAGE 45 ↓

CA LAGE (46) ↓

(VERDECKT) ARNREITH ↓

(47)



6+7/6-90
7.5.90

BLICK VOM GÜTERWEG PRETROBRÜCK-HÖLLMÜHLE NACH NORDEN IN DAS TAL DES GROSSEN KAMP

VOR DEM KAMPFLUSS: KG. PRETROBRUCK, AM ÄUSSERSTEN RECHTEN BILDRAND (WALD BZW AUFFORSTUNG) KG. PEHENDORF

HINTER DEM KAMPFLUSS: KG. HAUSBACH

FOTOS: GRA IV

(48)
10/6-90
7.5.90

BLICK VOM GÜTERWEG NACH NO IN DIE TALMULDE RICHTUNG ARNREITH MIT DEM GEWUNDENEN FLUSSLAUF IN DEN TALWIESEN

(49)
1/6-94
16.2.94

STANDORT UND BLICKRICHTUNG ÄHNLICH (48)

(50)
3/6-94
16.2.94

STANDORT NAHE (NÖRDLICH) VON (49)

BLICKRICHTUNG OSTEN

WALD RECHTS HINTEN: KG. PÖHENDORF

FOTOS: GBA IV

(51)

2/20-89
27.7.89

CA 400 m UNTER HÖLLFALL, STANDORT ÄHNLICH (45)

KAMP QUERT WIESE NACH RECHTS (SW) UND BIEGT AM WALDRAND HINTEN NACH LINKS (O) AB

BLICK TALAB=WARTS ↓ S

(52)

28/13-91
11.7.91

CA 150 m UNTER KAMP-KNIE BEI DER MÜNDUNG DES GRENZGRABEN PRETROBRUCK-PEHONDORF (RECHTS HINTEN)

BEGINN DER WIESEN VON ARNREITH.

↑ KAMPAUFWÄRTS (SW)

(53)

27/13-91
11.7.91

STANDORT (52)

BLICK FLUSS-ABWÄRTS ↓ NO

BEGINNENDE UFERBRÜCHE

FOTOS: GBA IV

(54)

29/13-91
11.7.91

CA 100 m
UNTER (53)

FURT AM
BEGINN EINER
OFFENEN WIESEN-
STRECKE (PARZ
300 KG. HAUSBACH)
GRENZE HAUSBACH
- PRETROBRUCH
IN WIESEN MITTE
BLICK
FLUSSAUFWARTS

(55)

30/13-91
11.7.91

CA 150 m
UNTER FURT
OFFENE
MÄANDER-
STRECKE
NORDUFER
BLICK
FLUSSAUFWARTS
↑ SW

(56)

35/13-91
11.7.91

IN DER BE-
WACHSENEN
WIESENSTRECKE
MIT MÄANDERN
OBER ARNREITH
SÜDUFER
KAMPABWARTS ↓

FOTOS: GBA IV

(57)

32|13-91
11.7.91



← CA STANDORT VON (55)

BLICK VOM NORDHANG DES TALES (PARZ 235 KG HAUSBACH) NACH SSO ÜBER DIE TALWIESEN MIT MÄANDERN NACH ARNREITH

↓

(58)

23|19-89
27.7.89

→



BLICK VOM ORTSRAND VON ARNREITH NACH NW ÜBER DAS FLUSSTAL TALAUFWÄRTS AUF DIE FELDER VON HAUSBACH

STANDORT (57): WIESE HINTEN LINKS VOR KLEINER WALDINSEL

FOTOS: GBA IV

(59)

21/3-92
30.1.92

GROSSE FLUSSSCHLEIFEN CA 300 m OBER ARNREITH

BLICK KAMPAUFWÄRTS ↑

(60)

19/3-92
30.1.92

MÄANDER OBERHALB ARNREITH

BLICKRICHTUNG OSTEN, KAMPAUFWÄRTS

(FLIESSRICHTUNG HIER VON LINKS NACH RECHTS!)

(61)

18/3-92
30.1.92

KAMP VOR ARNREITH (STEG LINKS HINTEN)

BLICK FLUSSABWÄRTS RICHTUNG HAUSMÜHLE

FOTOS: GBA IV

(62)

22/19-89
27.7.89
BLICK VOM ORTSRAND ARNREITH (SIEHE (58)!) NACH NO TALABWARTS

(63)

17/3-92
30.1.92

WIE OBEN!

KNAPP AUSSER-LINKEM BILD-RAND: STEG

KNAPP AUSSER RECHTEM BILDRAND: WEHR DER HAUSMÜHLE

FOTOS: GBA IV

(64)
33/13-91
11.7.91

STEG BEI
ARNREITH
BLICK ↓
KAMPABWARTS
LINKES UFER:
KG. HAUSBACH
RECHTES UFER:
KG. PEHONDORF

(65)
17/29-91
30.10.91

CA 30 m
UNTERHALB
STEG ARNREITH
BLICK
FLUSSABWARTS ↓
NORDUFER.



(66)
18/29-91
30.10.91

CA 400 m OBER
HAUSMÜHLE
BLICK NACH O
TALABWARTS
FLIESSRICHTUNG:
VORNE: VON
RECHTS NACH LINKS
HINTEN:
UMGEKEHRT.

FOTOS: GBA IV

(67)
16|29-91
30.10.91

CA 50 m OBER (69)

BLICK KAMP-ABWARTS ↓ NNO IN RICHTUNG ZUM KAMP-KNIE BEIM GÜTERWEG NACH HAUSBACH

(68)
19|29-91
30.10.91

CA 20 m OBER (69)
BLICK KAMPAUF-WÄRTS. ↑

STAUWURZEL DER WEHR DER HAUSMÜHLE

(69)
15|29-91
30.10.91
CA 300 m OBER HAUSMÜHLE
KAMPKNIE BEIM GÜTERWEG

RECHTS: BLICK ↑ FLUSSAUFWÄRTS
LINKS: BLICK ↓ FLUSSABWÄRTS RICHTUNG WEHR

FOTOS: GBA IV

GROSSER KAMP [illegible]

(70)
20/29-91
30.10.91.

NORDUFER, BLICK FLUSSAB ↓ NACH OSTEN ZUR WEHR DER HAUSMÜHLE (GERADE LINIE HINTEN)

(71)
15/14-91
17.7.91

WIE OBEN, STANDORT ETWAS UNTERHALB

(72)
14/14-91
17.7.91

STANDORT WIE (71), BLICK FLUSS-AUFWÄRTS ↑ NACH W

FOTOS: GBA IV

73

16/14-91
17.7.91
WEHR DER HAUSMÜHLE
VOM NORDUFER
RICHTUNG SÜD

34/13-91
11.7.91

KNAPP
UNTER
DER WEHR
BLICK
VON
SÜDUFER
FLUSSAB
↓ O

74

21/19-89
27.7.89

RUHIGE
STRECKE
UNTER D.
HAUSMÜHLE
KNAPP
OBER BE-
GINN DER
GEFALLS=
STRECKE
DER
BLOCK-
SCHLUCHT

75

FOTOS: GBA IV

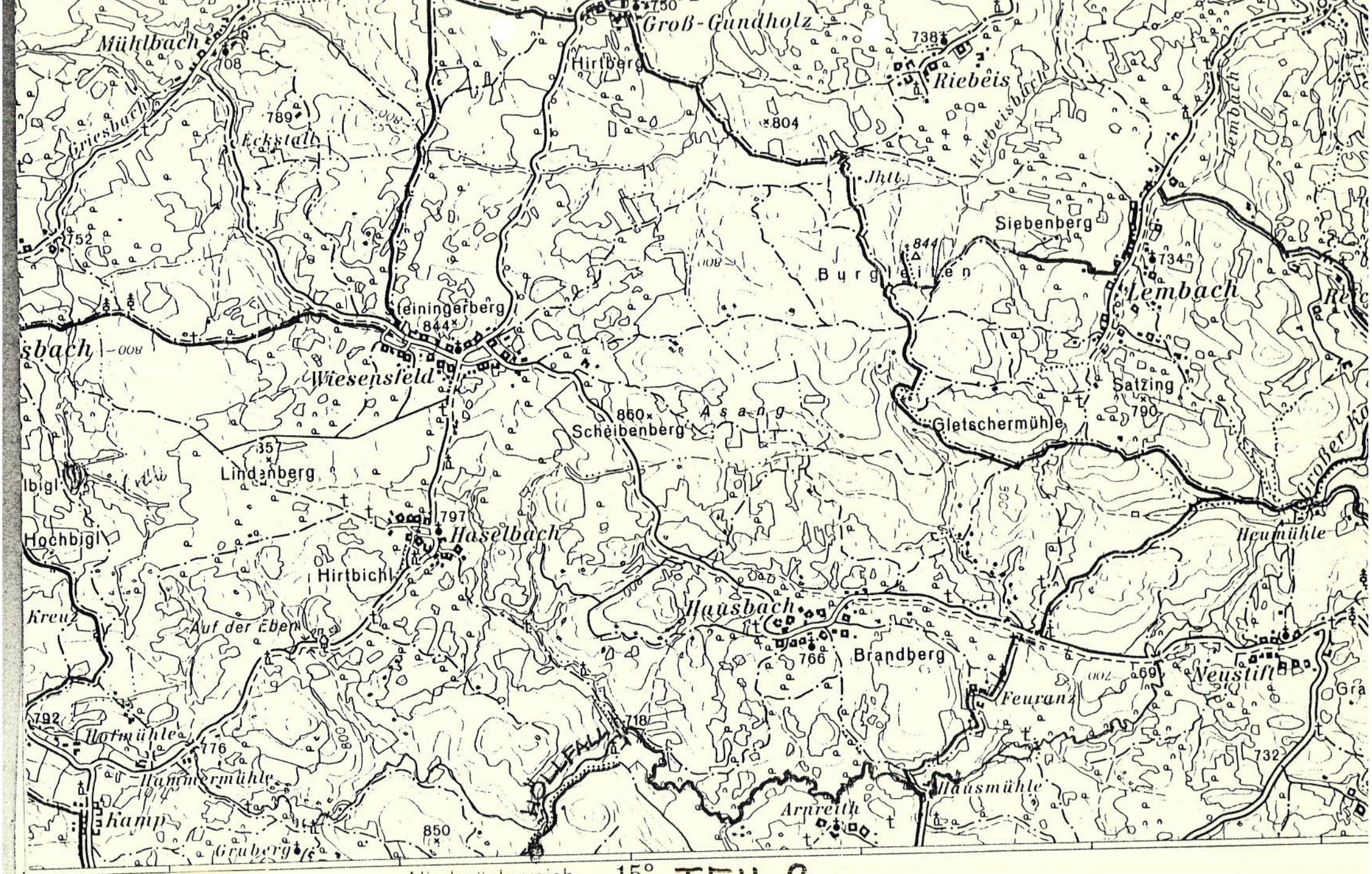
Mühlbach
Groß-Gundholz
Hirtberg
Riebeis
Riebeisbach
Lembach
Griesbach
Eckstall
Jhtt.
Siebenberg
Burgleiten
Lembach
Steiningerberg
Wiesensfeld
Satzing
Gletschermühle
Scheibenberg
Asang
Lindenberg
Hochbigl
Haselbach
Hirtbichl
Heumühle
Kreuz
Auf der Eben
Hausbach
Brandberg
Neustift
Feuranz
Hofmühle
Hammermühle
Kamp
Gruberg
Arnreith
Hausmühle
Niederösterreich
15°

TEIL 2

(76)

5/29-91
30.10.91

BLOCKSCHWELLE AM OBERENDE DER OBEREN BLOCKSTRECKE DER SCHLUCHT FLUSSABWÄRTS ↓

NÖRDLICHER FLUSSARM LINKS DER KLEINEN INSEL (RECHTS)

(77)

6/29-91
30.10.91

CA 5 m SÜDLICH VON (76) BLOCKSCHWELLE DES SÜDLICHEN FLUSSARMES RECHTS DER INSEL (LINKS)

FLUSSABWÄRTS ↓

(78)

8/29-91
30.10.91

CA 20 m UNTER (76) IM NÖRDL. FLUSSARM DER OBEREN BLOCKSTRECKE FLUSSAUFWÄRTS ↑
LINKS: „INSEL"
RECHTS HINTEN: RUHIGE FLUSSTRECKE.

FOTOS: GRAFF



(79) 4|29-91
30.10.91

BLICK FLUSSAUFWÄRTS IM NÖRDL. FLUSSARM ZUR BLOCKSCHWELLE UND DAHINTER ZUR RUHIGEN FLUSSTRECKE



(80) 3|29-91
30.10.91

BLICK VOM NÖRDLICHEN TALHANG FLUSSAUFWÄRTS AUF NÖRDLICHEN FLUSSARM (LINKS DIE INSEL).



(81) 7|29-91
30.10.91

IN DER OBEREN BLOCKSTRECKE, STANDORT WIE (78), BLICK FLUSSABWÄRTS.

FOTOS: GRAN

(82)
2|29-91
30.10.91
BLICK VOM NÖRDLICHEN TALHANG TALAUFWÄRTS ↑ AUF DIE OBEREN BLOCKSTRECKEN BEIDERSEITS DER INSEL. BLICKRICHTUNG SÜDWEST



(83)
9|29-91
30.10.91
STANDORT CA 20 M UNTER (81) IN DER OBEREN BLOCKSTRECKE, BLICK FLUSSAB ↓



(84)
1|29-91
30.10.91
CA 30 M UNTER DER OBEREN BLOCKSTRECKE, BLICK FLUSSAUFWÄRTS ↑

FOTOS: GBA IV

(85)

E|28A-91
30.10.91

STANDORT
WIE (84)
BLICK FLUSS-
ABWARTS ↓
AUF DAS
OBEREN DE
DER UNTEREN
BLOCKSTRECKE

(86)

13|14-91
17.7.91

OBEREN DE
DER UNTEREN
BLOCKSTRECKE
BLICK
FLUSSAUFWARTS ↑

(87)

12|14-91
17.7.91

STANDORT
WIE (86)
BLICK
FLUSSABWARTS

FOTOS: GBA IV

(88)

11|14-91
17.7.91

GROSSE FELSBLÖCKE IM OBERABSCHNITT DER UNTEREN BLOCKSTRECKE, BLICKRICHT. FLUSSABWÄRTS

(89)

24|28A-91
30.10.91

DIE SELBE FELSGRUPPE WIE OBEN, BLICKRICHTUNG FLUSSAUFWÄRTS.
DER GROSSE KAMP VERLÄUFT HIER VOLLSTÄNDIG UNTER DEM BLOCKGEWIRR

FOTOS: GBA IV



(90)

23/28A-91
30.10.91

IN DER MITTE DER UNTEREN BLOCKSTRECKE, CA 40 m OBER-AUSMÜNDUNG DES SÜDL. SEITENARMES
BLICK FLUSSAUFWARTS ↑

22/28A-91
30.10.91

STANDORT WIE (90)
BLICK FLUSSABWÄRTS ↓
STANDORT (92) RECHTS HINTEN

(91)

21/28A-91
30.10.91

CA 20 m OBER AUSMÜNDUNG SÜDL. SEITENARM
BLICK FLUSS-AUFWARTS ↑

(92)

FOTOS: GBA IV

(93)

20|28 A – 91
30.10.91

AUSMÜNDUNG DES SÜDLICHEN SEITENARMES (PZ 3076 KG PEHENDORF, VORNE RECHTS) AUS DER BLOCKSTRECKE DES GROSSEN KAMP (HINTEN) BLICK FLUSSABWÄRTS

(94)

12|29-91
30.10.91

BLOCKSTRECKE UNTER DER AUSMÜND. D. SEITENARMES

BLICK FLUSS ↑ AUFWÄRTS



(95)

8|14-91
17.7.91

CA 25 m UNTER AUSMÜNDG. SEITENARM

BLICK FLUSS-↓ ABWÄRTS



FOTOS: GBA

(96)

11/29-91
30.10.91

STANDORT ÄHNLICH (95)
↓ BLICK FLUSSABWÄRTS
ZUM ENDE DER BLOCKSTRECKE
MITTE HINTEN: „INSELWIESE"
P2. 2725 KG. PEHENDORF

13/29-91
30.10.91

CA 70 m
UNTER
AUSTRITT
AUS DEM
WALD MIT
DEM UNTER-
ENDE DER
BLOCKSTRECK

BLICK
TALABWÄRTS
NACH OST
IN DIE
BREITE
TALWIESE

(97)

14/29-91
30.10.91

CA 20 m
UNTER (98)
BLICK
FLUSS- ↑
AUFWÄRTS

LINKS
HINTEN:
DIE
„INSELWIESE"

(98)

FOTOS: GBA IV

(99)
19|28A-91
30.10.91
SÜDL. SEITENARM ETWAS UNTER DER OBEREN AUSMÜNDUNG
BLICK BACHABWÄRTS ↓
NAHE DEM OBERENDE (W) DER „INSELWIESE"

100
18|28A-91
30.10.91
BLICK VOM WEST-ENDE TALABW ↓ ÜBER DIE „INSELWIESE"
PZ. 3076, PEHENDORF
LINKS: DER GROSSE KAMP
RECHTS (2/3 DER BILDBREITE): DER SÜDLICHE SEITENARM

101
17|28A-91
30.10.91
SCHLEIFE DES SÜDL. SEITEN-ARMES, CA 20 m OBER EINMÜNDUNG IN DEN KAMP
BLICK BACHAUF-↑ WÄRTS IN RICHTUNG SW

FOTOS: GBA IV

102
15|28A-91
30.10.91

EINMÜNDUNG DES SÜDLICHEN SEITENARMES (VON LINKS) IN DEN GROSSEN KAMP (RECHTS)

BLICK FLUSS-AUFWARTS ↑

LINKS HINTEN: „INSELWIESE"

103
16|28A-91
30.10.91

STANDORT WIE FOTO VOR (UNTER HOCHSPANNUNGSLEITUNG)

STEG BEI FEURANZ FÜR WEG NACH AGGSBACH

BLICKRICHTUNG TALABWARTS ↓ (OSTEN)

FOTOS: GBA IV

104

16|28A-91
30.10.91

TALWIESEN SÜDL. VON FEURANZ
BLICK TALAUFWÄRTS NACH W ZUM TALEINSCHNITT MIT DER BLOCKSTRECKE UNTER DER HAUSMÜHLE

LINKS HINTEN: „INSELWIESE"



105

5|14-91
17.7.91

WIE FOTO OBEN

106

13|19-89
27.7.89

BLICK VON ANHÖHE SÜDWESTL. PEGEL NEUSTIFT NACH W TALAUFWÄRTS ÜBER DIE TALWIESEN SÜDL. FEURANZ ZUM TALAUSGANG (BIDERMITTE) DER BLOCKSCHLUCHT.

FOTOS: GBA IV



107

4|14–91
17.7.91

FELSIGE GE=
FALLSTUFE AM
STEILEN WALD-
HANG (RECHTS)
BEI DER EIN=
MÜNDUNG DES
GRENZGRABENS
FEURANZ (LINKS)
BLICK
TALABWÄRTS ↓

108

2|14–91
17.7.91

CA 100 m UNTER
107 UND CA
400 m OBER
PEGEL NEUSTIFT

TEIL EINER
MÄANDERSTRECKE
IN DER TALWIES
BLICKRICHTUNG
FLUSSAUFWÄRTS.

FOTOS: GBA IV

↑ SÜD



109

SÜD-WEST ↑

BLICK VON ANHÖHE CA 250 m SW DES PEGEL NEUSTIFT IN DAS KAMPTAL, OBEN IN RICHTUNG SÜD BIS SÜDWEST

11+12/19-89
17.7.89

LINKS IN RICHTUNG OSTSÜDOST BIS SÜDSÜDOST NAHE DEM LINKEN BILDRAND BRÜCKE MIT „PEGEL NEUSTIFT"

110

10/19-89
17.7.89.

FOTOS: GBA N

111

22/5-94
16.2.94

BLICK VOM OST=
ENDE DER
LDSTR. BRÜCKE
(REGEL NEUSTIFT)
NACH SÜDEN
TALAUFWÄRTS
AUF DIE
SCHLEIFEN DES
GROSSEN KAMP

112

24/5-94
16.2.94

BLICK VON CA
30 m WESTLICH
DER BRÜCKE
NACH SO, TAL=
AUFWÄRTS
AUF DIE
KAMPSCHLEIFEN
VON FOTO 111
FLIESSRICHTUNG
DES GR. KAMP
NACH RECHTS

113

E/5-94
16.2.94

BLICK VOM
STANDORT
112 NACH
SÜDEN.
RECHTER AN=
SCHLUSS AN
BILD VOR.

FOTOS: GRATT

114

1/14-91
17.7.91

CA 150 m
OBERHALB
PEGEL
NEUSTIFT
KAMPSCHLEIFE
FLUSSABWÄRTS
GESEHEN.

115

10/8-89
19.4.89

BLICK VON DER
KAMPBRÜCKE
FLUSSAUFWÄRTS

(VERGLEICHE 111)

116

8/8-89
19.4.89

BRÜCKE
DER L-7316

BLICKRICHTUNG
WEST AUF
DEN „PEGEL
NEUSTIFT"

STRASSENKM: 1,0

FOTOS: GRA

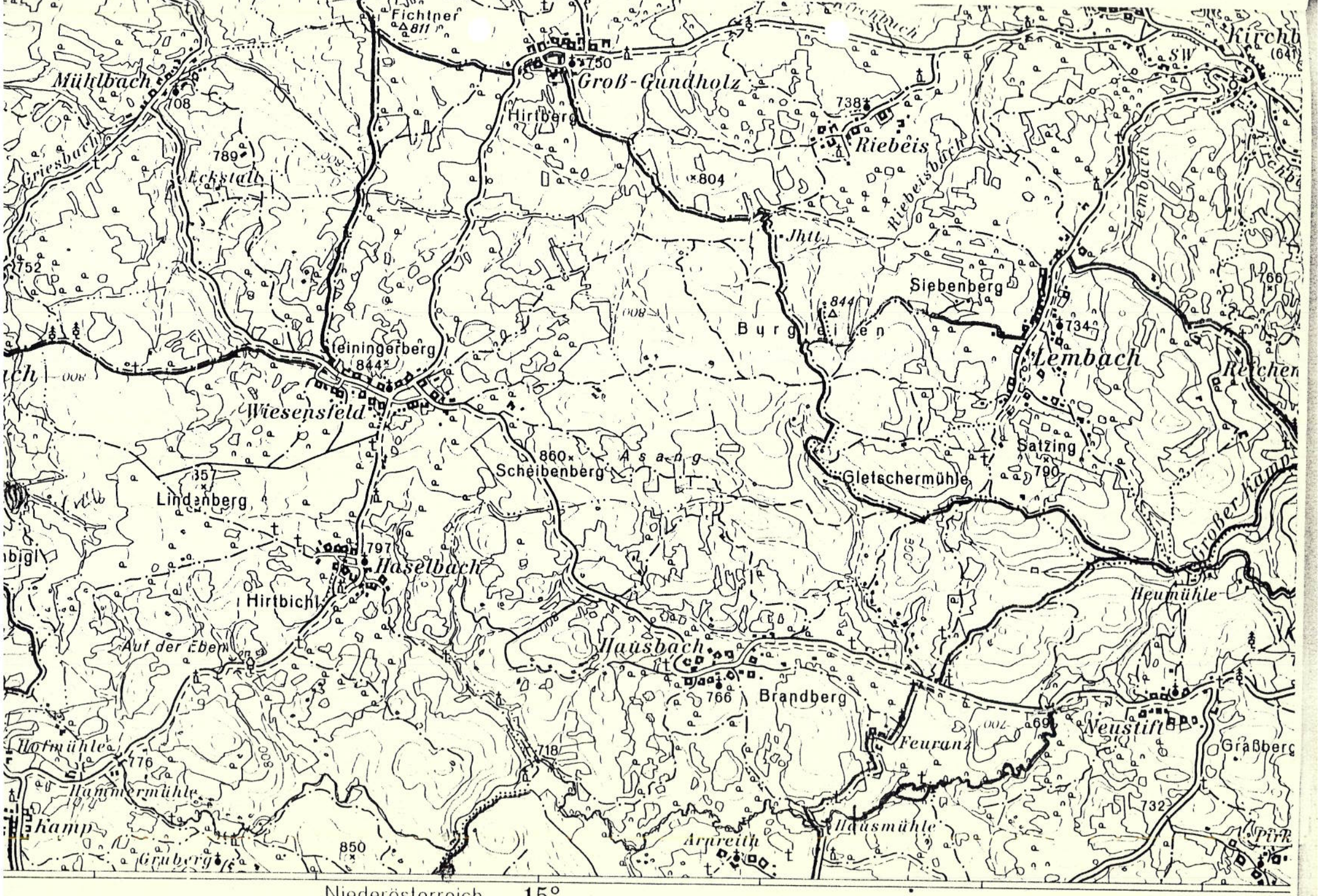
Fichtner
811
750
Groß-Gundholz
Mühlbach
108
Hirtberg
738
Riebeis
Riebeisbach
Griesbach
789
Eckstalb
804
Jhtl.
752
Siebenberg
844
Burgleiten
734
Lembach
Lembach
Reichen
Leiningerberg
844
Wiesensfeld
860
Asang
Scheibenberg
Gletschermühle
Satzing
790
Lindenberg
797
Haselbach
Hirtbichl
Auf der Eben
Hausbach
766
Brandberg
Heumühle
Großer Kamp
Neustift
Feuranz
Grabberg
Hofmühle
176
718
Hammermühle
Kamp
Gruberg
850
Arpreith
Hausmühle
732
Niederösterreich
15°

TEIL 3