Statistisches Handbuch

des Landes Niederösterreich

45. Jahrgang 2021

21

Statistisches Handbuch

des Landes Niederösterreich

45. Jahrgang 2021

NÖ Statistik

Bezirkstabellen und -grafiken beziehen sich auf den
ab 1. 1. 2017 gültigen Gebietsstand (LGBl. Nr. 4/2016),
Sonderfälle sind gekennzeichnet.

Falls nicht ausdrücklich anders angegeben,
beziehen sich die Tabellen in diesem Handbuch
ausschließlich auf das Bundesland Niederösterreich.

Die enthaltenen Daten, Tabellen und Grafiken sind urheberrechtlich geschützt.
Trotz sorgfältiger Prüfung des Inhalts kann für Richtigkeit, Vollständigkeit,
Aktualität und Qualität der in dieser Publikation enthaltenen Informationen
keine Gewähr übernommen werden.

Amt der Niederösterreichischen Landesregierung
Für den Inhalt verantwortlich:
Mag. Markus Hemetsberger
Abteilung Raumordnung und Gesamtverkehrsangelegenheiten – Statistik
Datenkonvertierung: Laudenbach, 1070 Wien
Druck: Print Alliance HAV Produktions GmbH, 2540 Bad Vöslau

Erschienen im Dezember 2021
ISBN 978-3-85006-219-0

Vorwort

Im Herbst dieses Jahres haben wir in Niederösterreich mit der Erarbeitung einer neuen Landesstrategie begonnen. Dabei beschreiten wir in vielerlei Hinsicht neue Wege und setzen auf eine breite Beteiligung unterschiedlichster ExpertInnen sowie der niederösterreichischen Bevölkerung.

Aber jeder Weg braucht auch immer einen stabilen Ausgangspunkt, von dem aus man sich weiterentwickeln kann. Das Statistische Handbuch des Landes Niederösterreich, das heuer bereits zum 45. Mal erscheint, beschreibt diesen Ausgangspunkt – nämlich aktuelle Entwicklungen in unserem Land – stets sehr detailliert und kann uns daher eine wichtige Stütze und Informationsquelle sein.

Für den dafür nötigen Einsatz wie auch für die Erarbeitung des gesamten Handbuchs darf ich auch heuer wieder den Mitarbeiterinnen und Mitarbeitern der Landesstatistik herzlich danken. Mein Dank gilt aber auch allen Kooperationspartnern, wie etwa der Statistik Austria, den verschiedenen Dienststellen des Landes sowie diversen Körperschaften, Institutionen und Organisationen, die durch die Bereitstellung der Daten und Informationen die Herausgabe dieses Handbuchs unterstützen.

Viel Freude besonders beim Schmökern in Daten und Zahlen aus unserem Bundesland der Vielfalt!

Johanna Mikl-Leitner
Landeshauptfrau

St. Pölten, im Dezember 2021

Vorwort

Zahlen, Daten und Fakten sind in vielen Bereichen eine wesentliche Arbeitsgrundlage. Daher wollen wir den Auftrag des Statistischen Handbuchs des Landes NÖ, möglichst vielen Branchen als Informationslieferant zu dienen, noch besser erfüllen und die Übersichtlichkeit zu den dargestellten Themen verbessern.

Ab dieser Ausgabe werden den einzelnen Kapiteln sogenannte Einstiegstitel vorangestellt, die ihren Inhalt skizzieren und zur intensiveren Beschäftigung mit unserem Statistischen Handbuch einladen sollen.

Die Themenpalette bleibt dabei in gewohnter Weise breit gefächert und bildet Zahlen aus Wirtschaft, Tourismus und Kultur ebenso ab wie aus dem Bildungs-, Gesundheits- und Sozialwesen, den Bereichen Umwelt und Klima oder auch zur Bevölkerungsentwicklung. So bleibt unser Statistisches Handbuch die bewährte Informationsquelle für fast alle Lebens- und Arbeitsbereiche, als die wir es kennen.

Verlässlich anschaulich und nachvollziehbar ist auch weiterhin die Darstellung in Grafiken und Tabellen, und auch 2021 wird das Statistische Handbuch des Landes Niederösterreich in gebundener Form und online bereitgestellt. Ich wünsche den Nutzerinnen und Nutzern wieder viel Freude daran und hoffe, dass wir mit mehr Übersichtlichkeit auch neue Leserinnen und Leser interessieren können.

Martin Eichtinger
Landesrat

St. Pölten, im Dezember 2021

Redaktion und Gestaltung der Publikation
„Statistisches Handbuch des Landes Niederösterreich 2021“:
Leiter des Fachbereiches Grundlagenforschung und Statistik
Mag. Markus Hemetsberger
Landhausplatz 1, 3109 St. Pölten
Telefon: 02742 9005-14971
E-mail: post.ru7statistik@noel.gv.at

Inhalt

1 Administrative Einteilung, geografische und meteorologische Übersichten

1.1 Administratives

1.1.1 Geografischer Überblick . . . 26
Karte: Topografie Niederösterreichs . . . 27
1.1.2 Administrative Einteilung Österreichs 2021 . . . 28
1.1.3 Struktur der Verwaltungsbezirke Niederösterreichs 2021 . . . 29
1.1.4 Katasterflächen (in ha) 2020 nach Verwaltungsbezirken . . . 30
1.1.5 Landesstraßenlängen (in km) 2021 nach Verwaltungsbezirken . . . 31
1.1.6 Autobahn- und Schnellstraßenlängen (in km) 2021 . . . 31
1.1.7 Kleinregionen in Niederösterreich 2021 . . . 32
Karte: Kleinregionen 2021 . . . 33

1.2 Witterung

1.2.1 Lufttemperatur (in °C) 2020 . . . 35
Diagramm: Lufttemperatur (Jahresmittel in °C) 2009–2020 nach Beobachtungsstationen . . . 35
1.2.2 Temperatur 2020 nach Monaten und Landschaftsräumen . . . 36
Diagramm: Lufttemperatur (Jahresmittel in °C) 2007–2020 nach Landschaftsräumen . . . 36
1.2.3 Diagramm: Monatstemperaturmittel (in °C) 2020 und Normalzahl nach Landschaftsräumen . . . 37
1.2.4 Frost-, Eis-, Sommer- und heiße Tage 2020 . . . 38
Diagramm: Frosttage in St. Pölten 1994–2020 . . . 38
1.2.5 Diagramm: Frost-, Eis-, Sommer- und heiße Tage 2008–2020 . . . 39
1.2.6 Heiztage, Gradtagszahl 2020 . . . 40
1.2.7 Sonnenscheindauer 2020 . . . 40
Diagramm: Sonnenschein in % der örtlich möglichen Dauer 2011–2020 . . . 41
1.2.8 Bewölkungsverhältnisse 2020 . . . 41
1.2.9 Niederschläge und relative Luftfeuchtigkeit 2020 . . . 42
1.2.10 Niederschläge (Jahresniederschlag in mm) 2007–2020 . . . 43
Diagramm: Jahresniederschlag (in mm) 2007–2020 . . . 43
Diagramm: Tagesmaximum der Niederschlagshöhe pro Jahr (in mm) 2007–2020 . . . 43
1.2.11 Niederschläge 2020 nach Monaten und Landschaftsräumen . . . 44
Diagramm: Niederschlagsmenge (Jahresmittel in mm) 2007–2020 nach Landschaftsräumen . . . 44
1.2.12 Diagramm: Monatsniederschläge (in mm) 2020 und Normalzahl nach Landschaftsräumen . . . 45

1.2.13 Schneefall und Schneelage 2020 46
Diagramm: Tage mit Schneedecke in St. Pölten 1994–2020 46
1.2.14 Diagramm: Grundwasserstände (Meter über Adria) ausgewählter Messstationen 2020. 47
1.2.15 Diagramm: Pegelstände ausgewählter Messstationen der Donau 2009–2020 48

2 Bevölkerung

2.1 Bevölkerungsstruktur

2.1.1 Wohnbevölkerung

2.1.1.1 Wohnbevölkerung 2021 nach Staatsbürgerschaft, Alter und Gemeinden 52
Diagramm: Bevölkerungspyramide 2021 nach Geschlecht. 63
Karte: Bevölkerung 2020–2021: Veränderung in % 64
Karte: Bevölkerung 2011–2021: Veränderung in % 64
2.1.1.2 Gemeinden 2021 nach Gemeindegrößenklassen und Verwaltungsbezirken 65
Diagramm: Gemeinden 2021 nach Gemeindegrößenklassen. 66
Diagramm: Wohnbevölkerung 2021 nach Gemeindegrößenklassen 66
2.1.1.3 Wohnbevölkerung 2021 nach Gemeindegrößenklassen und Verwaltungsbezirken 67
2.1.1.4 Wohnbevölkerung nach Verwaltungsbezirken – Veränderungen 2011–2021 68
Diagramm: Wohnbevölkerung 2011 und 2021 nach Verwaltungsbezirken 68
2.1.1.5 Wohnbevölkerung nach Gemeinden – größte Veränderungen 2011–2021 69
2.1.1.6 Wohnbevölkerung 2021 nach ausgewählten Geburtsländern und Verwaltungsbezirken 70
Diagramm: Wohnbevölkerung 2021 nach ausgewählten Geburtsländern. 70
2.1.1.7 Wohnbevölkerung 2021 nach ausgewählten Staatsbürgerschaften und Verwaltungsbezirken . . . 71
Diagramm: Wohnbevölkerung 2021 nach ausgewählten Staatsbürgerschaften 71
2.1.1.8 Wohnbevölkerung mit Migrationshintergrund 2021 nach Alter, Geschlecht und Verwaltungsbezirken. 72
Diagramm: Wohnbevölkerung mit Migrationshintergrund (Anteil an der Gesamtbevölkerung in %) 2021 72
2.1.1.9 Wohnbevölkerung 2022–2040 nach Verwaltungsbezirken. 73
Karte: Bevölkerung 2021–2040: Veränderung in % 73
2.1.1.10 Wohnbevölkerung 2002 und 2021 nach Alter und Verwaltungsbezirken. 74
Diagramm: Wohnbevölkerung: Durchschnittsalter 1963–2021 74

2.1.2 Haushalte und Familien

2.1.2.1 Privathaushalte 2020 nach Haushaltsgröße und Bundesländern. 75
Diagramm: Anteile der Haushalte 2020 nach Alter der Referenzperson 75
Diagramm: Anteile der Haushalte 2020 nach Personenanzahl 75
2.1.2.2 Familien 2020 nach Alter der Kinder und Bundesländern 76
Diagramm: Familien 2020 nach Zahl der Kinder und Bundesländern 76
Diagramm: Elternteile von Ein-Eltern-Familien 2020 nach Familienstand 76

2.1.3 Erwerbstätige
2.1.3.1 Erwerbstätige am Wohnort 2019 nach Verwaltungsbezirken . . . 77
Diagramm: Erwerbstätige am Wohnort 2019 nach Wirtschaftssektoren (ÖNACE) und Verwaltungsbezirken . . . 77
2.1.3.2 Erwerbspendler 2019 nach Verwaltungsbezirken . . . 78
Diagramm: Erwerbspendler 2019 nach Verwaltungsbezirken und Bundesländern . . . 79
2.1.3.3 Erwerbstätige (25 bis 64 Jahre) am Wohnort 2019 nach höchster abgeschlossener Ausbildung und Verwaltungsbezirken . . . 80
2.1.3.4 Teilzeitquoten (Mikrozensus) 2010–2020 nach Geschlecht und Bundesländern . . . 81
Diagramm: Teilzeitquoten in NÖ und Wien 1974–2020 nach Geschlecht . . . 81

2.2 Bevölkerungsbewegung

2.2.1 Natürliche Bevölkerungsbewegung
2.2.1.1 Natürliche Bevölkerungsbewegung 1881–2020 . . . 83
2.2.1.2 Geburten, Sterbefälle und Lebenserwartung 1968, 1970, 1975, 1980–2020 . . . 84
2.2.1.3 Natürliche Bevölkerungsbewegung 2020 nach Verwaltungsbezirken . . . 85
Diagramm: Natürliche Bevölkerungsbewegung 1876–2020 . . . 85
2.2.1.4 Natürliche Bevölkerungsbewegung 2020 nach Monaten . . . 86
2.2.1.5 Lebendgeborene 1980, 1985, 1990, 1995, 2000–2020 nach Alter der Mutter . . . 86
Diagramm: Erstgebärende (Lebendgeborene) 1995, 2005, 2015 und 2020 nach Alter . . . 87
2.2.1.6 Lebendgeborene 2020 nach Staatszugehörigkeit, Legitimität und Verwaltungsbezirken . . . 87
2.2.1.7 Geborene und Gestorbene 2020 nach Bundesländern . . . 88
2.2.1.8 Geborene und Gestorbene 2020 nach Geschlecht und Verwaltungsbezirken . . . 88
2.2.1.9 Geborene und Gestorbene 1985, 1990, 1995, 2000, 2005–2020 . . . 89
2.2.1.10 Gestorbene 1995, 2000, 2005, 2010, 2015–2020 nach Alter . . . 89
2.2.1.11 Gestorbene 1995, 2000, 2005, 2010, 2015–2020 nach Todesursachen und Alter . . . 90
Diagramm: Gestorbene 2020 nach Todesursachen und Geschlecht . . . 90

2.2.2 Eheschließungen, Ehescheidungen, Vornamen
2.2.2.1 Eheschließungen, Ehescheidungen, eingetragene Partnerschaften und Partnerschaftslösungen 1980–2020 . . . 91
Diagramm: Eheschließungen und -scheidungen 1970–2020 . . . 92
2.2.2.2 Eheschließungen und eingetragene Partnerschaften 2020 nach Verwaltungsbezirken . . . 92
2.2.2.3 Eheschließungen 2020 nach gegenseitigem Alter der Brautleute . . . 93
Diagramm: Eheschließungen 2020 nach Alter und Geschlecht . . . 93
2.2.2.4 Eheschließungen 2020 nach Monaten und Verwaltungsbezirken . . . 94
Diagramm: Eheschließungen (auf 1.000 Einwohner) 2020 nach Verwaltungsbezirken . . . 94
2.2.2.5 Ehescheidungen 1990, 2000, 2010, 2015 und 2020 nach Ehedauer und Kindern unter 14 Jahren . . . 95
2.2.2.6 Ehescheidungen 2020 nach ausgewählten Merkmalen und Verwaltungsbezirken . . . 95

2.2.2.7 Ehescheidungen 2020 nach gegenseitigem Alter der Geschiedenen 96
Diagramm: Mittleres Alter (Median) bei Eheschließung und -scheidung 1992–2020 96
2.2.2.8 Beliebteste Vornamen bei Neugeborenen 2020 97

2.2.3 Wanderung
2.2.3.1 Bevölkerungsbewegung 2020 nach Verwaltungsbezirken und Gemeinden 98
Diagramm: Wanderungssaldo 2011–2020 nach Alter und Verwaltungsbezirken 109
Karte: Bevölkerung 2011–2020: Geburtensaldo 110
Karte: Bevölkerung 2011–2020: Wanderungssaldo 110
2.2.3.2 Zuzüge, Wegzüge und Wanderungssalden 2020 nach Verwaltungsbezirken 111
2.2.3.3 Richtungsspezifische Wanderungen 2020 zwischen den Verwaltungsbezirken Niederösterreichs 112
2.2.3.4 Richtungsspezifische Wanderungen 2020 zwischen den Verwaltungsbezirken Niederösterreichs und den Bundesländern 113
Diagramm: Wanderungen 2011–2020 nach Wanderungstyp 114
Diagramm: Wanderungssalden mit Wien und den anderen Bundesländern 2011–2020 114
2.2.3.5 Höchste und niedrigste durchschnittliche Wanderungssalden 2002–2020 nach ausgewählten Gemeinden 115
2.2.3.6 Außenwanderungen und Außenwanderungssaldo 2005, 2010, 2015 und 2020 nach Herkunftsstaat 116
2.2.3.7 Wanderungssalden mit anderen Bundesländern und dem Ausland 2019 und 2020 nach Staatsbürgerschaft 117

2.2.4 Einbürgerungen, Asylansuchen
2.2.4.1 Einbürgerungen 1985, 1990, 1995, 2000, 2005, 2010, 2015, 2017–2020 118
2.2.4.2 Diagramm: Einbürgerungen 1991–2020 nach bisheriger Staatsbürgerschaft 119
2.2.4.3 Asylansuchen in Österreich 2010–2020 120
Diagramm: Asylansuchen von Personen ausgewählter Staatsangehörigkeiten 2000–2020 120

2.3 Gebäude und Wohnungen

2.3.1 Gebäude (Gebäude- und Wohnungszählung) 2011 nach Anzahl der Wohnungen, Nutzfläche und Verwaltungsbezirken 122
2.3.2 Wohnungen (in Tsd.) 2020 nach Haushaltstyp, Familientyp und Nutzfläche 122
Diagramm: Wohnungen 2020 nach Bauperiode und Anzahl der Wohnräume 123
Diagramm: Wohnungen 2020 nach Anzahl der Wohnungen im Gebäude 123
Diagramm: Anzahl der Hauptwohnsitz-Wohnungen 1975–2020 nach Nutzfläche (in m^2) 124
2.3.3 Durchschnittspreise (in € pro m^2) für Baugrundstücke, Häuser und Wohnungen 2020 nach Verwaltungsbezirken 124
Karte: Durchschnittliche Preise (in € pro m^2) für Baugrundstücke 2020 125
2.3.4 Fertiggestellte Einheiten der gemeinnützigen Wohnbaugenossenschaften 2019 nach Art und Bundesländern 126
Diagramm: Gerade in Bau befindliche Wohnungen der gemeinnützigen Wohnbaugenossenschaften 2019 126

3 Gesundheit, Sicherheit, Soziales

3.1 Gesundheit

3.1.1 Ärzte und Apotheken 2021 nach Verwaltungsbezirken . . . 130
Diagramm: Facharztordinationen mit Kassenvertrag 2021 nach Fachrichtung . . . 130
3.1.2 Ordinationen 2021 nach Fachrichtung und Verwaltungsbezirken . . . 131
3.1.3 Ordinationen ohne Kassenvertrag 2021 nach Fachrichtung und Verwaltungsbezirken . . . 132
3.1.4 Krankenanstalten 2020 nach Betten und Patientenbewegungsmerkmalen . . . 133
3.1.5 Personal (Vollzeitäquivalente) in Krankenanstalten 2020 . . . 134
3.1.6 Gesundheits- und Sozialbetreuungsberufe 2019/20 nach Fachrichtungen und Geschlecht . . . 135
3.1.7 Anzeigepflichtige Infektionskrankheiten 2017–2020 nach Neuerkrankungen und Todesfällen . . . 136
3.1.8 Vorsorgeuntersuchungen 2004–2019 nach Bundesländern . . . 137
Diagramm: Vorsorgeuntersuchungen in Niederösterreich 2004–2019 nach Geschlecht . . . 138
3.1.9 Betreuung von Drogenabhängigen in ausgewählten Drogenberatungsstellen 2015–2020 . . . 138

3.2 Sicherheit

3.2.1 Rettung
3.2.1.1 Rettungsorganisationen 2020 . . . 140
Diagramm: Krankentransporte und freiwillige Dienststunden 2009–2020 . . . 140
3.2.1.2 Organisation des Österreichischen Bergrettungsdienstes, Landesorganisation Niederösterreich-Wien 2017–2020 . . . 141
3.2.1.3 Einsatzbilanz des Österreichischen Bergrettungsdienstes, Landesorganisation Niederösterreich-Wien 2020 . . . 141
Diagramm: Einsätze 2011–2020 . . . 141

3.2.2 Feuerwehr
3.2.2.1 Organisation und Ausrüstung der Feuerwehren 2021 nach Verwaltungsbezirken . . . 142
3.2.2.2 Einsatzbilanz der Feuerwehren 2004–2020 . . . 143
Diagramm: Feuerwehreinsätze 2004–2020 . . . 143
3.2.2.3 Brandschäden 2014–2020 nach Schadenshöhe und Brandursachen . . . 144
Diagramm: Brandschadensfälle 2008–2020 . . . 144
3.2.2.4 Brandschäden 2020 nach Risikogruppen, Schadenshöhe und Brandursachen . . . 145
Diagramm: Brandschadensfälle 2020 nach Risikogruppen . . . 145
3.2.2.5 Brandschäden 2020 nach Risikogruppen und Verwaltungsbezirken . . . 146

3.2.3 Polizei und Zivilschutz
3.2.3.1 Zivilschutz 2014–2020 . . . 147
3.2.3.2 Organisation der Polizei 2021 . . . 147
3.2.3.3 Strafbare Handlungen (ausgewählte Delikte) 2019–2020 . . . 148
3.2.3.4 Ermittelte Tatverdächtige 2017–2020 . . . 148
3.2.3.5 Ermittelte Tatverdächtige 2019 und 2020 nach Alter . . . 149
3.2.3.6 Gesamtkriminalität 2020 nach Polizeikommanden . . . 149

3.2.4 Justiz
3.2.4.1 Verurteilungen 2020 nach Geschlecht . . . 150
3.2.4.2 Verurteilungen 2020 nach Alter zum Tatzeitpunkt . . . 150
3.2.4.3 Verurteilungen 2020 nach Staatsangehörigkeit, Alter zum Tatzeitpunkt und Landesgerichtssprengel . . . 151
Diagramm: Verurteilungen 2010–2020 nach Staatsangehörigkeit . . . 151
3.2.4.4 Verurteilungen 2020 nach Alter zum Tatzeitpunkt und Anzahl der Vorstrafen . . . 151
3.2.4.5 Verfahren am Landesverwaltungsgericht 2019 . . . 152

3.3 Soziales

3.3.1 Sozialhilfe
3.3.1.1 Sozialhilfe – Aufwand (in €) 2018–2020 . . . 154
3.3.1.2 Sozialhilfe – Einnahmen (in €) 2018–2020 . . . 155
3.3.1.3 Bedarfsorientierte Mindestsicherung und Sozialhilfe – Geldleistungen 2020 nach Verwaltungsbezirken . . . 155

3.3.2 Pflege und Menschen mit Behinderung
3.3.2.1 Bundespflegegeldbeziehende 2020 nach Alter, Stufen und Geschlecht . . . 156
Diagramm: Bundespflegegeldbeziehende 2020 nach Stufen . . . 156
3.3.2.2 Pflege- und Betreuungszentren 2020 nach Verwaltungsbezirken . . . 157
Karte: Plätze in Pflege- und Betreuungszentren 2020 nach Verwaltungsbezirken . . . 157
3.3.2.3 Begünstigte Behinderte 2020 nach Grad der Behinderung, Geschlecht und Bundesländern . . . 158
Diagramm: Begünstigte Behinderte 2020 nach Grad der Behinderung und Geschlecht . . . 158
3.3.2.4 Begünstigte Behinderte 2020 nach Alter, Geschlecht und Bundesländern . . . 159
Diagramm: Begünstigte Behinderte 2005–2020 nach Alter . . . 159

3.3.3 Kinder- und Jugendhilfe
3.3.3.1 Betreute Minderjährige durch die Kinder- und Jugendhilfe 2020 nach Alter und Geschlecht . . . 160
3.3.3.2 Gefährdungsabklärungen der Kinder- und Jugendhilfe (Beginndatum) 2015–2020 nach Verwaltungsbezirken . . . 160

3.3.4 Sozialversicherung
3.3.4.1 Beitragsleistende Personen (Durchschnitt) in der Krankenversicherung 2020 nach Bundesländern und Versicherungsträgern . . . 161
3.3.4.2 Anspruchsberechtigte Personen (Durchschnitt) in der Krankenversicherung 2020 nach Bundesländern und Versicherungsträgern . . . 162
3.3.4.3 Versichertenstand (Durchschnitt) der ÖGK-Niederösterreich 2012–2019 nach Versichertenkategorien . . . 163
3.3.4.4 Ausgaben der ÖGK-Niederösterreich (in 1.000 €) für Versicherungsleistungen 2015–2019 . . . 163
3.3.4.5 Arbeitsunfähigkeitsdauer krankenversicherter Erwerbstätiger bei der ÖGK-Niederösterreich 2020 nach Stellung im Beruf . . . 164
Diagramm: Arbeitsunfähigkeitsdauer (ÖGK-Niederösterreich) 2006–2020 . . . 164

3.3.4.6 Pensionen im Dezember 2020 nach Pensionsarten und Bundesländern (Wohnsitz der Pensionsbeziehenden) . . . 165
3.3.4.7 Ausgleichszulagen im Dezember 2020 nach Bundesländern . . . 165

4 Wirtschaft

4.1 Wirtschaft allgemein

4.1.1 Bruttoregionalprodukt (in Mio. €) 2015–2019 nach Bundesländern . . . 170
4.1.2 Bruttoregionalprodukt je Einwohner (in €) 2015–2019 nach Bundesländern . . . 170
Diagramm: BRP je Einwohner – Verhältnis zum BIP Österreichs je Einwohner 2019 . . . 170
4.1.3 Beitrag Niederösterreichs zum Bruttoinlandsprodukt 2017–2019 nach Wirtschaftsbereichen . . . 171
Diagramm: Bruttowertschöpfung 2019 nach Wirtschaftsbereichen . . . 171
4.1.4 Bruttoregionalprodukt und Bruttowertschöpfung 2018 nach NUTS3-Regionen . . . 172
Diagramm: Bruttowertschöpfung (in Mio. €) 2000–2018 nach NUTS3-Regionen . . . 172
4.1.5 Aktive Betriebsstandorte 2013–2020 nach Verwaltungsbezirken . . . 173
4.1.6 Verfügbares Einkommen der privaten Haushalte je Einwohner (in €) 2012–2019 nach Bundesländern . . . 173
Diagramm: Verfügbares Einkommen der privaten Haushalte je Einwohner (in €) 2012–2019 . . . 174
4.1.7 Warenaußenhandel (in Mio. €) 2017–2020 nach Bundesländern . . . 174
4.1.8 Warenaußenhandel (in Mio. €) 2020 nach Top-Ländern und Regionen . . . 174
4.1.9 Diagramm: Warenaußenhandel 2020 nach Gütern . . . 175

4.2 Land- und Forstwirtschaft

4.2.1 Landwirtschaftliche Betriebe und Kulturflächen (in ha) 2010 nach Verwaltungsbezirken . . . 177
Diagramm: Land- und forstwirtschaftliche Betriebe und Flächen 1990–2016 . . . 177
4.2.2 Land- und forstwirtschaftliche Produktion 2005–2020 im Vergleich zu Österreich . . . 178
Diagramm: Produktion 2020 – NÖ-Anteil an der österreichischen Produktion . . . 178
4.2.3 Feldfruchtanbau und -ernte 2002–2020 . . . 179
Diagramm: Ernteerträge (in t/ha) – Durchschnitt 2002–2019 und 2020 . . . 180
Diagramm: Feldfrüchte – Anbaufläche 2020 . . . 180
4.2.4 Obsternte 2020 . . . 180
4.2.5 Weinernte 2020 nach Weinbaugebieten . . . 181
Diagramm: Weißwein- und Rot- und Roséweinernte 2020 . . . 181
Diagramm: Ernte nach Weinsorten (in hl) 2004–2020 . . . 181
4.2.6 Allgemeine Viehzählung 2013–2020 . . . 182
4.2.7 Land- und forstwirtschaftliche Erzeugerpreise (in €) im Juni 2021 . . . 182
4.2.8 Milcherzeugung und -verwendung in NÖ und Wien 2012–2020 . . . 183
4.2.9 Waldfläche (in ha) 2020 nach Verwaltungsbezirken . . . 183
4.2.10 Holzeinschlag (in Erntefestmetern) 2020 nach Bezirksforstinspektionen . . . 184
4.2.11 Wildabschuss im Jagdjahr 2019 nach Verwaltungsbezirken . . . 184
4.2.12 Diagramm: Jagdgastkarten 1990–2019 . . . 185

4.3 Produzierender Bereich

4.3.1 Aktive Betriebsstandorte der Sparte Industrie 2020 nach Fachgruppen und Verwaltungsbezirken . . . 187
4.3.2 Konjunkturstatistik im Produzierenden Bereich – Produktionswerte und Auftragseingänge der Betriebe (in 1.000 €) 2019 nach ÖNACE . . . 188
Diagramm: Technische Gesamtproduktion im Produzierenden Bereich (in Mrd. €) 1998–2019 . . . 189
4.3.3 Konjunkturstatistik im Produzierenden Bereich – Betriebe und Beschäftigte 2019 nach ÖNACE . 190
Diagramm: Unselbständig und Teilzeit-Beschäftigte im Produzierenden Bereich 2001–2019 . . . 191
4.3.4 Konjunkturstatistik im Produzierenden Bereich – Bruttoverdienst und Arbeitsvolumen 2019 nach ÖNACE . . . 192
Diagramm: Bruttoverdienstsummen im Produzierenden Bereich (in Mio. €) 1999–2019 . . . 193

4.4 Dienstleistungen

4.4.1 Betriebe, Beschäftigte, Bruttolöhne und -gehälter, Betriebserlöse und Investitionen des Handels 2019 nach ÖNACE-Abteilungen und Bundesländern . . . 195
4.4.2 Betriebe, Beschäftigte, Betriebserlöse und Investitionen des Handels 2019 nach Bundesländern . . . 196
Diagramm: Betriebe 2019 nach ÖNACE-Abschnitt und Bundesländern . . . 196
4.4.3 Betriebe, Beschäftigte, Betriebserlöse und Investitionen in Beherbergung und Gastronomie 2019 nach Bundesländern . . . 197
Diagramm: Bruttolohn bzw. -gehalt pro Beschäftigtem (in €) 2019 nach ÖNACE-Abschnitt und Bundesländern . . . 197
4.4.4 Aktive Betriebsstandorte der Sparte Gewerbe und Handwerk 2020 nach Fachgruppen und Verwaltungsbezirken . . . 198
4.4.5 Aktive Betriebsstandorte der Sparte Handel 2020 nach Fachgruppen und Verwaltungsbezirken . . . 199
4.4.6 Aktive Betriebsstandorte der Sparten Bank und Versicherung sowie Transport und Verkehr 2020 nach Fachgruppen und Verwaltungsbezirken . . . 200
4.4.7 Aktive Betriebsstandorte der Sparten Tourismus und Freizeitwirtschaft sowie Information und Consulting 2020 nach Fachgruppen und Verwaltungsbezirken . . . 201
Karte: Aktive Betriebsstandorte 2020 nach Sparten und Verwaltungsbezirken . . . 202

4.5 Tourismus

4.5.1 Ankünfte und Übernachtungen in allen Fremdenunterkünften 2020 nach Verwaltungsbezirken und Berichtsgemeinden . . . 204
Karte: Übernachtungen Jänner bis Juni 2020 . . . 210
Karte: Übernachtungen Jänner bis Juni 2021 . . . 210
4.5.2 Diagramm: Ankünfte, Übernachtungen und Aufenthaltsdauer 1983–2020 nach Herkunft . . . 211
4.5.3 Ankünfte (in Tsd.) 1990, 1995, 2000, 2005, 2010, 2015, 2017–2020 nach Herkunftsländern . . . 212
4.5.4 Übernachtungen (in Tsd.) 1990, 1995, 2000, 2005, 2010, 2015, 2017–2020 nach Herkunftsländern . . . 213
4.5.5 Ankünfte (in Tsd.) 1990, 1995, 2000, 2005, 2010, 2015, 2019 und 2020 nach Unterkunftsarten . . 214

4.5.6 Übernachtungen (in Tsd.) 1990, 1995, 2000, 2005, 2010, 2015, 2019 und 2020 nach Unterkunftsarten . . . 214
Diagramm: Übernachtungen ausländischer Touristen (in %) 2020 nach ausgewählten Herkunftsländern und Unterkunftsarten . . . 215
Diagramm: Übernachtungen 2020 nach Unterkunftsarten und Verwaltungsbezirken . . . 216
4.5.7 Tourismus im Sommerhalbjahr 2020 nach Unterkunftsarten . . . 217
4.5.8 Tourismus im Winterhalbjahr 2020/21 nach Unterkunftsarten . . . 217
4.5.9 Betriebe, Zimmer und Betten im Sommerhalbjahr 2020 und Winterhalbjahr 2020/21 nach Unterkunftsarten . . . 218
4.5.10 Diagramm: Hotels und Hotelbetten 1975–2020 nach Kategorie . . . 218

4.6 Arbeitsmarkt

4.6.1 Beschäftigte im Jänner und Juli 2020 und 2021 nach Bundesländern . . . 220
4.6.2 Kinderbetreuungsgeldbeziehende Personen mit einem Beschäftigungsverhältnis im Juli 2021 nach Bundesländern . . . 220
4.6.3 Beschäftigte Ausländer im Jahresdurchschnitt 2020 nach Herkunft und Bundesländern . . . 220
4.6.4 Beschäftigung im Jahresdurchschnitt 1975, 1980, 1985, 1990–2020 . . . 221
Diagramm: Unselbständig Beschäftigte und ausländische Beschäftigte 1965–2020 . . . 221
4.6.5 Beschäftigte im Jänner und Juli 2021 nach ÖNACE-Abschnitt . . . 222
4.6.6 Arbeitsmarktdaten im Jänner und Juli 2021 nach AMS-Bezirken . . . 223
4.6.7 Vorgemerkte Arbeitslose im Jahresdurchschnitt 2020 nach Alter, Geschlecht und Vormerkdauer . . . 224
4.6.8 Vorgemerkte Arbeitslose im Jahresdurchschnitt 2020 nach zuletzt ausgeübtem Beruf . . . 224
Diagramm: Arbeitslosenquoten 2009–2021 nach Monaten und Geschlecht . . . 225
Diagramm: Offene Stellen pro 1.000 Beschäftigten im Durchschnitt 2020 nach ÖNACE-Abschnitten . . . 225
4.6.9 Lehrlingsstand 1950–2020 nach Sparten . . . 226
4.6.10 Lehrbetriebe und Lehrlinge 2020 nach Lehrjahren, Geschlecht und Verwaltungsbezirken . . . 227
4.6.11 Lehrlinge 2020 nach Sparten und Verwaltungsbezirken . . . 228
Diagramm: Lehrlinge 1950–2020 . . . 228
4.6.12 Beliebteste Lehrberufe in Niederösterreich 2020 . . . 229
4.6.13 Beliebteste Lehrberufe in Österreich 2020 . . . 229

4.7 Indizes

4.7.1 Harmonisierter Verbraucherpreisindex 2020–2021 (2015 = 100) . . . 231
4.7.2 Verbraucherpreisindex 1959–2021 (1958 = 100) . . . 232
4.7.3 Verbraucherpreisindex 2020–2021 nach Regionen (2015 = 100) . . . 233
Diagramm: Verbraucherpreisindex 1959–2020 (Jahresdurchschnitt, 1958 = 100) . . . 233
Diagramm: Änderung des monatlichen VPI zum Monat des Vorjahres 2019–2021 . . . 233
4.7.4 Tariflohnindex 1987–2021 (1986 = 100) . . . 234
Diagramm: Tariflohnindex und VPI 1986–2020 (Jahresdurchschnitt, 1986 = 100) . . . 234

4.7.5 Großhandelspreisindex und Erzeugerpreisindex 2016–2021 (2015 = 100) 235
Diagramm: EPI und VPI 2001–2020 (Jahresdurchschnitt, 2005 = 100) 235
4.7.6 Häuserpreisindex und Index für eigentümergenutztes Wohnen 2010–2021 (2010 = 100) 236
Diagramm: Häuserpreisindizes und VPI 2010–2020 (Jahresdurchschnitt, 2010 = 100) 236

5 Umwelt, Energie, Verkehr

5.1 Umwelt

5.1.1 Kommunale Ausgaben und Einnahmen (in Mio. €) für Wasserversorgung und Abwasserbeseitigung 2018–2019 nach Verwaltungsbezirken 240
5.1.2 Wasserqualität ausgewählter Badegewässer 2014–2020 241
5.1.3 Feinstaubbelastung 2018–2020 242
Diagramm: Feinstaubbelastung 2018–2020 nach Anzahl der Überschreitungen 242
5.1.4 Überschreitungen der Ozon-Informationsschwelle 2020 (Information und Alarm) 243
Diagramm: Ozonüberschreitungen des Zielwertes 2018–2020 nach Anzahl der Tage 243
5.1.5 Stickstoffdioxid (µg/m^3) 2013–2020 (Jahresmittel) 244
Diagramm: Stickstoffdioxid – Jahresmittelwert (µg/m^3) 2013–2020 244
5.1.6 Schwefeldioxid (µg/m^3) 2013–2020 (Jahresmittel) 245
Diagramm: Schwefeldioxid – Jahresmittelwert (µg/m^3) 2013–2020. 245
5.1.7 Abfallmengen (kg pro Einwohner) 2020 nach NÖ Umweltverbänden bzw. verbandsähnlichen Einheiten 246

5.2 Energie

5.2.1 Stromerzeugung (in GWh) 2017–2019 248
Diagramm: Stromerzeugung (in GWh) 2016–2019 248
5.2.2 Diagramm: Rohölförderung 2010–2019 249
5.2.3 Diagramm: Naturgasförderung 2010–2019 249
5.2.4 Verbrauch von Mineralölprodukten (in 1.000 t) 2018 und 2019 250
Diagramm: Verbrauch von Mineralölprodukten (in 1.000 t) 2010–2019 250
5.2.5 Holzheizungen (neu installierte) 2019 und 2020 nach Anlagenart 250
5.2.6 Windkraftanlagen 2020 nach Verwaltungsbezirken 251
Diagramm: Windkraftanlagen 2010–2020 251
5.2.7 Photovoltaikanlagen 2020 nach Verwaltungsbezirken 252
5.2.8 Solaranlagen 2015–2020 nach Bundesländern 252

5.3 Verkehr

5.3.1 KFZ-Bestand, -Zulassungen
5.3.1.1 Kraftfahrzeugbestand 1990–2020 254
Diagramm: Kraftfahrzeugbestand 1990–2020 254
5.3.1.2 Kraftfahrzeugbestand 2020 nach Verwaltungsbezirken 255
Diagramm: Kraftfahrzeuge und PKW auf 1.000 Einwohner 1990–2020 255
5.3.1.3 Motorisierungsgrad 2020 nach Verwaltungsbezirken 256
Diagramm: Kraftfahrzeuge auf 1.000 Einwohner 2020 nach Verwaltungsbezirken. 256

5.3.1.4 PKW-Bestand 2020 nach Kraftstoffarten bzw. Energiequellen und Bundesländern 257
5.3.1.5 PKW-Bestand 2020 nach Kraftstoffarten bzw. Energiequellen und Verwaltungsbezirken 257
5.3.1.6 PKW-Bestand 2020 nach Fahrzeugmodellen 258
Diagramm: Anteile der Top 10 PKW-Marken 2020 258
5.3.1.7 Zulassung fabriksneuer Kraftfahrzeuge 1997–2020 259
Diagramm: Zulassung fabriksneuer Kraftfahrzeuge 1990–2020 259
5.3.1.8 Zulassung fabriksneuer Kraftfahrzeuge 2020–2021 nach Monaten 260
5.3.1.9 Zulassung fabriksneuer PKW 2016–2020 nach Hubraumklassen 260
Diagramm: Zulassung fabriksneuer PKW 2010 und 2020 nach Kraftstoffarten bzw. Energiequellen 260
5.3.1.10 Zulassung fabriksneuer PKW 2018–2020 nach Erzeugungsländern und Marken 261

5.3.2 Unfallstatistik
5.3.2.1 Straßenverkehrsunfälle mit Personenschaden 2020 nach Bundesländern 262
Diagramm: Straßenverkehrsunfälle mit Personenschaden 2016, 2018 und 2020 nach Bundesländern 262
5.3.2.2 Verunglückte bei Straßenverkehrsunfällen 2020 nach Bundesländern 262
5.3.2.3 Straßenverkehrsunfälle mit Personenschaden 1997–2020 263
Diagramm: Kraftfahrzeuge und Verunglückte 2004–2020 263
5.3.2.4 Straßenverkehrsunfälle mit Personenschaden 2020 nach Monaten 264
Diagramm: Unfälle mit Personenschaden 2020 nach Monaten 264
5.3.2.5 Verunglückte bei Straßenverkehrsunfällen 2020 nach Verkehrsarten und Bundesländern 265
Diagramm: Verunglückte 2020 nach Verkehrsarten 265
5.3.2.6 Verunglückte bei Straßenverkehrsunfällen 2020 nach Verkehrs- und Straßenarten 266
Diagramm: Straßenverkehrsunfälle mit Personenschaden 2010–2020 266
Diagramm: Straßenverkehrsunfälle mit Personenschaden 2020 nach Straßenarten 266
5.3.2.7 Straßenverkehrsunfälle mit Personenschaden 2020 nach Verwaltungsbezirken 267
Diagramm: Unfälle und Verunglückte 2020 nach Verwaltungsbezirken 267

5.3.3 Übriger Verkehr
5.3.3.1 Flughafen Wien-Schwechat, Fluggäste 2020 nach Strecken 268
Diagramm: Flughafen Wien-Schwechat, Fluggäste (Linienverkehr, an und ab, ohne Transit) 1986–2020 269
5.3.3.2 Personen- und Frachtverkehr 2020 auf österreichischen Flughäfen 269
5.3.3.3 Motorflugbetrieb 2015–2020 auf Flughäfen und Flugplätzen 269
5.3.3.4 Personen-, Fracht- und Postverkehr am Flughafen Wien-Schwechat 1980–2020 270
5.3.3.5 Güterverkehr auf der Donau in Österreich 2011–2020 271
Diagramm: Transportaufkommen auf der Donau in Österreich 2011–2020 271
5.3.3.6 Verkehrsleistungen der Eisenbahnverkehrsunternehmen im Schienenverkehr in Österreich 2013–2020 271
5.3.3.7 Straßengüterverkehr 2020 – Innerösterreichisches Transportaufkommen und Transportleistung 272

6 Finanzen

6.1 Landes- und Gemeindefinanzen

6.1.1 Rechnungsabschluss – Finanzierungshaushalt (in 1.000 €) 2020, Voranschlag 2021 des Landes Niederösterreich . . . 276

6.1.2 Rechnungsabschluss – Ergebnishaushalt (in 1.000 €) 2020, Voranschlag 2021 des Landes Niederösterreich . . . 276

6.1.3 Rechnungsabschluss (in 1.000 €) 2017–2019 der NÖ Gemeinden insgesamt . . . 277

Diagramm: Rechnungsabschluss 2015–2019 der NÖ Gemeinden insgesamt . . . 277

6.1.4 Gemeindeabgaben und Ertragsanteile (in 1.000 €) 2019 nach Verwaltungsbezirken . . . 278

6.1.5 Ausgewählte Gemeindeabgaben (in 1.000 €) 2019 nach Verwaltungsbezirken . . . 279

6.1.6 Gemeindeabgaben und Ertragsanteile pro Kopf 2019 (jeweils 20 Gemeinden mit den höchsten und niedrigsten Abgaben bzw. Ertragsanteilen) . . . 280

6.1.7 Ausgewählte Gemeindeabgaben pro Kopf 2019 (jeweils 20 Gemeinden mit den höchsten und niedrigsten Abgaben) . . . 281

6.2 Steuern, Einkommen

6.2.1 Lohnsteuerpflichtige, einbehaltene Lohnsteuer und Bruttobezüge 2019 nach Bundesländern und Geschlecht . . . 283

6.2.2 Lohnsteuerpflichtige 2019 nach Geschlecht, Pendlerpauschale, geleisteten Beiträgen und Verwaltungsbezirken . . . 283

6.2.3 Lohnsteuerpflichtige (ohne Pensionisten) 2019 nach Alter, Geschlecht und Verwaltungsbezirken . . . 284

Diagramm: Lohnsteuerpflichtige (ohne Pensionisten) 2019 nach Alter und Geschlecht . . . 285

Diagramm: Lohnsteuerpflichtige 2019 nach Beschäftigungsausmaß, Alter und Geschlecht . . . 285

6.2.4 Lohnsteuerpflichtige 2019 nach Beschäftigungsdauer, sozialer Stellung und Verwaltungsbezirken . . . 286

6.2.5 Lohnsteuerpflichtige 2019 nach Beschäftigungsausmaß, sozialer Stellung, Geschlecht und Verwaltungsbezirken . . . 287

6.2.6 Bruttobezüge (Anteile in %) 2019 nach sozialer Stellung und Verwaltungsbezirken . . . 288

Diagramm: Verteilung der Bruttobezüge 2019 nach sozialer Stellung . . . 288

6.2.7 Arbeitnehmer und Bruttobezüge 2019 nach Geschlecht und ÖNACE-Abschnitt . . . 289

6.2.8 Diagramm: Brutto-Jahresbezüge (Median) der Arbeitnehmer 2019 nach Alter und ÖNACE-Abschnitt . . . 290

6.2.9 Durchschnittliche Brutto-/Netto-Jahresbezüge (Mittelwert in €) der Lohnsteuerpflichtigen 2016–2019 nach Verwaltungsbezirken . . . 291

Karte: Brutto-Jahresbezüge (Median) 2019 – Index nach Verwaltungsbezirken . . . 292

6.2.10 Diagramm: Lohnsteuerpflichtige mit hohem Einkommen 2019 nach Verwaltungsbezirken . . . 292

6.2.11 Durchschnittliche Brutto-Jahresbezüge (in €) 2019 nach sozialer Stellung und Verwaltungsbezirken . . . 293

6.2.12 Durchschnittliche Brutto-Jahresbezüge (in €) 2019 nach Alter, Geschlecht und sozialer Stellung . . . 294
Diagramm: Brutto-Jahresbezüge (Median) der ganzjährig Vollzeitbeschäftigten 2019 . . . 294
6.2.13 Lohnsteuerpflichtige 2019 nach Brutto-Jahresbezügen und sozialer Stellung . . . 295
Diagramm: Lohnsteuerpflichtige 2019 (Anteile in %) mit weniger Einkommen als . . . € . . . 295
6.2.14 Diagramm: Lohnsteuerpflichtige 2019 nach Brutto-Jahresbezügen und Geschlecht . . . 296
6.2.15 Umsatzsteuer 2018 nach Verwaltungsbezirken . . . 297

7 Bildung, Kultur, Sport

7.1 Bildung

7.1.1 Kindergärten, Horte
7.1.1.1 Kindergärten und Horte 1974/75–2020/21 . . . 302
7.1.1.2 Kindergärten 2020/21 nach Verwaltungsbezirken . . . 303
Diagramm: Kindergärten 1975/76–2020/21 . . . 303
7.1.1.3 Kinder in Kindergärten 2020/21 nach Geschlecht, Alter und Verwaltungsbezirken . . . 304
Diagramm: Kinder in Kindergärten 1975/76–2020/21 . . . 304
7.1.1.4 Personal in Kindergärten 2020/21 nach Geschlecht und Verwaltungsbezirken . . . 305
Diagramm: Personal in Kindergärten 1975/76–2020/21 . . . 305
7.1.1.5 Horte 2020/21 nach Verwaltungsbezirken . . . 306
Diagramm: Horte 1975/76–2020/21 . . . 306
7.1.1.6 Kinder in Horten 2020/21 nach Geschlecht, Alter und Verwaltungsbezirken . . . 307
Diagramm: Kinder in Horten 1975/76–2020/21 . . . 307
7.1.1.7 Personal in Horten 2020/21 nach Geschlecht und Verwaltungsbezirken . . . 308
Diagramm: Personal in Horten 1975/76–2020/21 . . . 308
7.1.1.8 Tagesbetreuungseinrichtungen 2020/21 nach Verwaltungsbezirken . . . 309
Diagramm: Kinder in Tagesbetreuungseinrichtungen 2014/15–2020/21 . . . 309
Diagramm: Kinder in Kindertagesheimen insgesamt 2020/21 nach Alter . . . 310

7.1.2 Schulen
7.1.2.1 Schulen 2019/20 nach Verwaltungsbezirken . . . 310
Diagramm: Schüler 2019/20 nach Schultypen und Verwaltungsbezirken . . . 311
7.1.2.2 Volksschulen, Hauptschulen und Neue Mittelschulen 1990/91–2019/20 . . . 312
Diagramm: Schüler in Volks-, Haupt-, Neuen Mittelschulen und AHS 1995/96–2019/20 . . . 312
7.1.2.3 Sonderschulen und Polytechnische Schulen 1988/89–2019/20 . . . 313
7.1.2.4 Allgemeinbildende höhere Schulen 1999/00–2019/20 . . . 314
7.1.2.5 Berufsbildende Schulen 1990/91, 1995/96, 2000/01, 2003/04–2019/20 . . . 315
Diagramm: Schüler in Berufsbildenden Schulen 1990/91–2019/20 . . . 315

7.1.2.6 Berufsbildende Schulen 2019/20 nach Ausbildungsbereichen 316
Diagramm: Schüler in Berufsbildenden Schulen 2019/20 nach Ausbildungsbereichen und Geschlecht 316
7.1.2.7 Musikschulen 2020/21 nach Verwaltungsbezirken 317
7.1.2.8 Musikschüler 2020/21 nach Belegung und Fächern 317

7.1.3 Universitäten
7.1.3.1 Inländische ordentliche Studierende an öffentlichen Universitäten im Wintersemester 2019/20 nach regionaler Herkunft und Studienort 318
7.1.3.2 Inländische ordentliche Studierende an öffentlichen Universitäten im Wintersemester 2020/21 nach Alter und Verwaltungsbezirken 318
7.1.3.3 Studierende an wissenschaftlichen Universitäten 2011–2020 nach Universitäten 319
7.1.3.4 Studienabschlüsse von ordentlichen Studierenden an wissenschaftlichen Universitäten 2011–2020 nach Universitäten 319
7.1.3.5 Studierende und Abschlüsse an Universitäten der Künste 2011–2020 nach Universitäten 320
7.1.3.6 Belegte ordentliche Studien inländischer Studierender an Fachhochschulen im Wintersemester 2020/21 nach regionaler Herkunft 320
7.1.3.7 Universitäten und Fach- und Pädagogische Hochschulen in Niederösterreich im Wintersemester 2019/20 321
7.1.3.8 Erwachsenenbildung 2020 nach Einrichtungen 322

7.2 Kultur, Sport

7.2.1 Kultur
7.2.1.1 Festspiele und Festivals in Niederösterreich – Spieljahr 2019 324
Diagramm: Festspiel- und Festivalbesucher 2017–2019 nach Bundesländern 324
7.2.1.2 Niederösterreichisches Tonkünstlerorchester – Konzerte 1985, 1990, 1995, 2000, 2005, 2010, 2012–2020 325
7.2.1.3 Kinos 1975, 1985, 1995, 2005, 2015, 2017–2019 325
Diagramm: Kinosäle und Kinobesuche 1975–2019 325
7.2.1.4 Besucher der Veranstaltungen auf der Schallaburg 1974–2020 326
7.2.1.5 Diagramm: Besucherfrequenz der Landesausstellungen 1960–2019 327
7.2.1.6 Museen, Sammlungen, Ausstellungshäuser und Themenwege 2021 nach Verwaltungsbezirken 328
7.2.1.7 Kulturförderung (in €) des Landes Niederösterreich 2010, 2015, 2018–2020 329
Diagramm: Kulturförderung (in Mio. €) des Landes Niederösterreich 2018–2020 329
7.2.1.8 Benutzerfrequenz der Niederösterreichischen Landesbibliothek 2012–2020 330
7.2.1.9 Sammlungen der Niederösterreichischen Landesbibliothek 2012–2020 330
7.2.1.10 Blasmusik, Chöre und außerberufliches Theater 2019 nach Bundesländern 331
7.2.1.11 Vereine 2002, 2017–2020 nach Verwaltungsbezirken 332
7.2.1.12 Vereine 2010–2020 332
Diagramm: Anzahl der im Vereinsregister eingetragenen Vereine 2002–2020 332

7.2.2 Sport
7.2.2.1 Sportförderung (in €) des Landes Niederösterreich 2020 333
Diagramm: Sportförderung (in Mio. €) des Landes Niederösterreich 2014–2020 333
7.2.2.2 Sportverbände 2020 334

8 Wahlen

8.1 Gemeinderatswahl St. Pölten vom 24. 1. 2021 337
Diagramm: Gemeinderatswahl St. Pölten 2021 nach Mandaten 337
Diagramm: Gemeinderatswahlen St. Pölten 2006–2021 nach Stimmenanteilen 337
8.2 Gemeinderatswahlen der Statutarstädte seit 1957 338
8.3 Gemeinderatswahlen landesweit ohne Statutarstädte 1955–2020 340
Diagramm: Gemeinderatswahlen landesweit ohne Statutarstädte 1960–2020 nach Stimmenanteilen 340
8.4 Nationalratswahlen 1945–2019 341
8.5 Landtagswahlen 1945–2018 342
8.6 Europawahlen 1996–2019 342
8.7 Ergebnisse der Volksbegehren 2021 nach Verwaltungsbezirken 343

Begriffe und Definitionen 345

1 Administrative Einteilung, geografische und meteorologische Übersichten

Administratives

Witterung

Bestmöglicher Service für die Bürgerinnen und Bürger ist in Niederösterreich auch in der Verwaltung ein Grundsatz. Dazu braucht es immer wieder Reformen auf den unterschiedlichen Verwaltungsebenen, wie etwa die Bezirksreform, die mit 1. 1. 2017 in Kraft getreten ist.

- Im Jahr 2021 setzt sich Niederösterreich aus 24 Verwaltungsbezirken (darunter 4 Städte mit eigenem Statut), 573 Gemeinden (darunter 76 Stadt- und 327 Marktgemeinden) und 3.743 Ortschaften zusammen.
- Zum Vergleich: Im Jahr 1923 waren es 26 politische Bezirke, 1.707 Ortsgemeinden, 45 Städte, 247 Märkte und 4.019 Ortschaften.
- Die regionale Zusammenarbeit der Gemeinden Niederösterreichs spiegelt sich in den 5 Hauptregionen und 62 Kleinregionen wider.



Einen wohl noch direkteren Einfluss auf das Lebensumfeld der Menschen hat die aktuelle Witterung. Die heuer beobachteten und gesammelten Werte lassen zwar per se noch keine Schlüsse auf klimatische Entwicklungen zu, einige Beobachtungen sind aber doch sehr interessant.

- In St. Pölten gab es im Jahr 2020 nur einen einzigen Tag mit Schneedecke.
- Am Hirschenkogel (40), in St. Pölten (2), Zwettl (4) und Mönichkirchen (16) wurden 2020 die wenigsten Eistage seit 2008 verzeichnet.
- Andererseits gab es an der Beobachtungsstation am Hirschenkogel im Jahr 2020 keinen einzigen Monat ohne Heiztag.

Fotos: © Niederösterreich Werbung · © Manfred Horvath

1 Administrative Einteilung, geografische und meteorologische Übersichten

1.1 Administratives
1.2 Witterung

Quellennachweis: Amt der NÖ Landesregierung
Abteilung Allgemeiner Baudienst
Abteilung Raumordnung und Gesamtverkehrsangelegenheiten
Abteilung Straßenbetrieb
Bundesamt für Eich- und Vermessungswesen
Bundesministerium für Klimaschutz, Umwelt, Energie, Mobilität, Innovation und Technologie
Statistik Austria

1.1.1 Geografischer Überblick

Fläche	
Niederösterreich	19.180 km²
Wald	39,7 %
Landwirtschaftliche Nutzung	48,2 %
Dauersiedlungsraum	60,6 %
Grenzpunkte (Lage)	
Nördlichster	3,7 km nordwestlich von Haugschlag
Östlichster	4,5 km östlich von Wolfsthal
Südlichster	4,5 km südwestlich von Hochneukirchen
Westlichster	4,5 km nordwestlich von Behamberg
Geografischer Mittelpunkt	Gemeinde Kapelln
Länge der Staatsgrenze	
Insgesamt	414,3 km
Tschechische Republik	333,6 km
Slowakische Republik	80,7 km
Länge der Landesgrenze	
Oberösterreich	215,3 km
Burgenland	207,9 km
Steiermark	187,4 km
Wien	134,9 km
Ausdehnung (Länge)	
Ost - West	196 km
Nord - Süd	178 km
Orte (Seehöhe)	
Engelhartstetten (niedrigster)	143 m
Annaberg (höchster)	976 m
Alpenübergänge (Seehöhe)	
Semmering	984 m
Wechsel	980 m
Berge (Seehöhe)	
Schneeberg (Klosterwappen)	2.076 m
Rax (Heukuppe)	2.007 m
Ötscher	1.893 m
Hochwechsel	1.743 m
Seen (Gesamtfläche)	
Ottensteiner Stausee	4,30 km²
Lunzer See	0,68 km²
Erlaufsee (ca. 50% in NÖ)	0,52 km²
Flüsse (Gesamtlänge)	
Donau	2.848 km (davon in Niederösterreich: 218 km)
Kamp	153 km
Thaya	290 km (davon in Niederösterreich: 135 km)
Ybbs	126 km
March	352 km (davon in Niederösterreich: 80 km)
Traisen	70 km
Schwechat	64 km
Enns	254 km (davon in Niederösterreich: 26 km)

Topografie Niederösterreichs

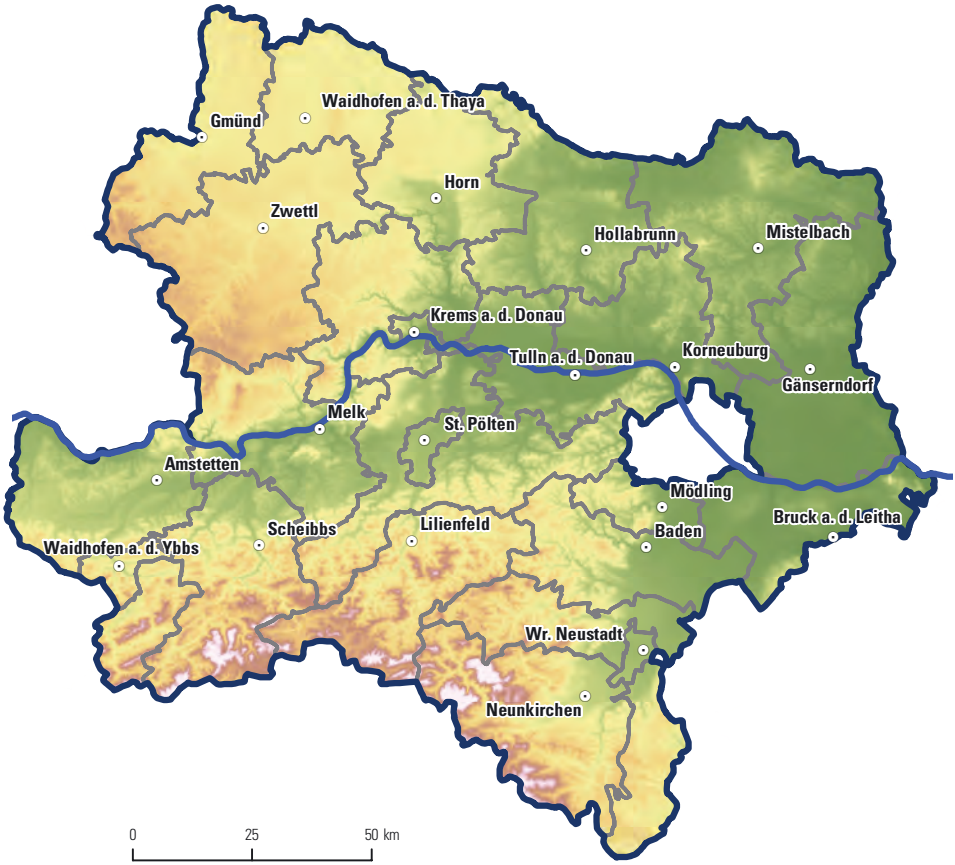

1.1.2 Administrative Einteilung Österreichs 2021

Gegenstand	Burgenland	Kärnten	NÖ	OÖ	Salzburg	Steiermark	Tirol	Vorarlberg	Wien	Österreich
Fläche (km²)	3.965,2	9.536,5	**19.179,8**	11.982,6	7.154,5	16.399,4	12.648,4	2.601,7	414,8	**83.882,9**
Wald (%)	31,0	54,8	**39,7**	39,6	40,6	58,5	40,1	36,0	19,3	**44,6**
landwirtschaftliche Nutzung (%)	48,3	18,7	**48,2**	45,8	15,6	23,4	8,6	15,8	14,5	**29,8**
Baufläche (%)	1,2	0,6	**1,1**	1,3	0,6	0,8	0,5	1,1	13,4	**1,0**
Dauersiedlungsraum (%)	62,7	25,7	**60,6**	57,1	20,9	31,9	12,4	21,8	77,3	**38,8**
Länge der Staatsgrenze (km)	397	280	**414**	321	174	145	719	256	-	**2.706**
NUTS 3-Regionen	3	3	**7**	5	3	6	5	2	1	**35**
Verwaltungsbezirke (insgesamt)	9	10	**24**	18	6	13	9	4	1	**94**
Städte mit eigenem Statut	2	2	**4**	3	1	1	1	-	1	**15**
Landbezirke	7	8	**20**	15	5	12	8	4	-	**79**
Gemeinden (insgesamt)	171	132	**573**	438	119	286	279	96	1	**2.095**
Stadtgemeinden	13	17	**76**	32	11	35	11	5	1	**201**
Marktgemeinden	67	47	**327**	151	24	122	21	12	-	**771**
Katastralgemeinden	328	746	**3.040**	1.213	381	1.596	350	107	89	**7.850**
Ortschaften	328	2.825	**3.743**	6.590	687	2.079	627	156	23	**17.058**
Landes-/Regionalwahlkreise (NRW)	1 / 2	1 / 4	**1 / 7**	1 / 5	1 / 3	1 / 4	1 / 5	1 / 2	1 / 7	**9 / 39**
Gerichtshofsprengel (Landesgerichte[1])	1	1	**4**	4	1	2	1	1	1	**16**
Justizanstalten	1	1	**10**	6	1	3	1	1	4	**28**
Gerichtsbezirke	6	11	**26**	18	8	15	13	5	13	**115**
Bezirksgerichte	6	11	**26**	18	8	15	13	5	13	**115**
Vermessungsämter[2]	3	4	**10**	10	3	7	4	2	1	**41**
Krankenhäuser	11	26	**42**	32	32	44	19	11	47	**264**
Ärztliche Hausapotheken	45	61	**279**	249	30	140	64	20	7	**895**
Öffentliche Apotheken	40	100	**240**	204	92	202	120	52	330	**1.380**
Standesämter	22	132	**182**	243	75	236	73	29	8	**1.000**
Postleitzahlen	141	196	**614**	413	131	348	274	88	23	**2.228**

[1] einschließlich Handelsgericht Wien und Arbeits- und Sozialgericht Wien

[2] Die Sprengel der Vermessungsämter Neusiedl am See, Amstetten und Wien liegen jeweils in zwei Bundesländern.

1.1.3 Struktur der Verwaltungsbezirke Niederösterreichs 2021

Verwaltungsbezirk	Gemeinden ins-gesamt	Gemeinden Stadt-gemeinden	Gemeinden Markt-gemeinden	Gemeinden Stand 31.12.2016	Ort-schaften	Katastral-gemeinden	Zähl-sprengel	Fläche in km² ins-gesamt	Fläche in km² Dauersied-lungsraum	Bevölkerungsdichte Einwohner pro km²	Bevölkerungsdichte Einwohner pro km² DSR
Krems a.d. Donau	1	1	-	1	12	11	33	51,7	31,6	481	786
St. Pölten	1	1	-	1	42	42	47	108,4	93,4	515	598
Waidhofen a.d. Ybbs	1	1	-	1	10	10	13	131,6	72,6	85	153
Wr. Neustadt	1	1	-	1	1	1	29	60,9	44,6	762	1.041
Amstetten	34	3	18	34	126	138	102	1.187,7	790,4	98	148
Baden	30	5	18	30	75	81	121	753,5	394,1	195	373
Bruck a.d. Leitha	33	5	14	20	57	61	85	703,1	562,1	150	188
Gänserndorf	44	5	26	44	98	103	115	1.271,4	1.104,1	83	96
Gmünd	21	5	11	21	154	131	105	786,4	387,2	46	94
Hollabrunn	24	6	15	24	153	157	154	1.010,9	808,1	51	64
Horn	20	4	10	20	152	156	140	784,0	565,6	39	55
Korneuburg	20	3	14	19	91	93	107	661,8	539,4	139	170
Krems (Land)	30	4	20	30	224	211	126	923,9	478,3	61	118
Lilienfeld	14	2	6	14	85	84	28	931,7	179,6	27	142
Melk	40	4	27	40	572	273	128	1.013,6	602,2	77	130
Mistelbach	36	4	20	36	135	144	140	1.291,7	1.109,5	59	68
Mödling	20	1	12	20	29	28	97	277,0	174,0	430	685
Neunkirchen	44	3	17	44	184	130	115	1.146,9	375,7	75	230
St. Pölten (Land)	45	6	25	39	505	359	118	1.286,9	768,5	103	172
Scheibbs	18	2	9	18	217	85	64	1.023,5	365,2	41	114
Tulln	22	2	16	21	158	150	109	734,4	519,7	144	204
Waidhofen a.d. Thaya	15	3	10	15	176	173	99	669,0	474,6	38	54
Wr. Neustadt (Land)	35	2	19	35	135	66	67	969,8	404,2	81	196
Zwettl	24	3	20	24	352	353	123	1.399,9	771,1	30	54
Niederösterreich	**573**	**76**	**327**	**573**	**3.743**	**3.040**	**2.265**	**19.179,8**	**11.615,6**	**88**	**146**

1.1.4 Katasterflächen (in ha) 2020 nach Verwaltungsbezirken

Verwaltungsbezirk	insgesamt	Baufläche	landw. Nutzung	Gärten	Weingärten	Alpen	Wald	Gewässer	sonstige Fläche
Krems a.d. Donau	5.165,5	206,7	1.028,1	316,5	922,6	-	1.522,4	498,7	670,4
St. Pölten	10.843,6	458,8	5.763,7	999,9	0,6	-	1.655,1	238,8	1.726,9
Waidhofen a.d. Ybbs	13.156,5	125,7	6.407,5	206,1	-	-	5.808,9	95,8	512,5
Wr. Neustadt	6.093,6	343,3	1.914,3	632,3	6,6	-	1.462,8	78,9	1.655,4
Amstetten	118.774,9	1.517,7	65.578,8	2.540,8	-	235,5	40.528,8	2.125,4	6.248,0
Baden	75.345,7	1.242,3	26.414,6	3.551,7	1.616,2	-	36.869,1	859,5	4.792,2
Bruck a.d. Leitha	70.312,4	1.148,6	43.466,9	2.594,1	877,8	-	13.445,4	2.140,3	6.639,4
Gänserndorf	127.140,0	1.175,5	91.721,8	4.053,0	1.920,7	-	17.650,9	2.742,5	7.875,6
Gmünd	78.638,4	739,6	31.301,1	1.484,5	-	0,1	40.886,1	1.388,1	2.838,8
Hollabrunn	101.088,5	1.115,3	63.085,3	2.044,0	7.626,1	-	21.614,3	807,9	4.795,6
Horn	78.399,6	786,2	49.309,0	1.371,2	589,2	-	22.287,1	715,9	3.341,0
Korneuburg	66.183,7	1.136,6	43.406,8	2.797,1	557,6	-	12.781,8	802,7	4.701,1
Krems (Land)	92.391,6	911,7	33.840,2	1.561,1	6.864,8	-	43.967,5	1.760,3	3.485,9
Lilienfeld	93.167,4	338,5	15.512,7	815,6	-	1.315,2	72.126,6	533,7	2.525,0
Melk	101.358,5	1.073,8	49.790,1	2.087,0	-	-	41.259,5	2.526,4	4.621,8
Mistelbach	129.172,4	1.473,3	92.145,8	3.095,3	3.909,3	-	20.770,9	1.120,0	6.657,8
Mödling	27.699,2	1.003,1	8.838,3	2.591,7	600,5	-	11.309,3	353,0	3.003,2
Neunkirchen	114.692,9	1.091,1	26.022,5	2.991,8	0,7	1.494,6	76.347,9	619,2	6.125,2
St. Pölten (Land)	128.687,7	1.532,2	60.829,3	4.196,1	711,2	70,1	53.905,5	1.473,4	5.969,8
Scheibbs	102.346,5	573,3	32.133,2	1.018,0	-	1.168,7	63.084,0	814,3	3.554,9
Tulln	73.441,7	1.225,8	36.695,3	3.915,6	2.705,1	-	20.405,6	3.480,4	5.013,9
Waidhofen a.d. Thaya	66.902,9	690,8	42.227,2	920,7	-	-	19.818,5	793,2	2.452,6
Wr. Neustadt (Land)	96.984,2	964,5	31.275,0	2.668,7	75,5	152,2	56.845,4	667,7	4.335,3
Zwettl	139.989,0	993,9	66.715,8	1.236,6	-	0,1	65.491,0	1.287,6	4.264,0
Niederösterreich	**1.917.976,3**	**21.868,1**	**925.423,3**	**49.689,4**	**28.984,5**	**4.436,6**	**761.844,4**	**27.923,8**	**97.806,1**

1.1.5 Landesstraßenlängen (in km) 2021 nach Verwaltungsbezirken

Verwaltungsbezirk	Landesstraßen L	Landesstraßen B
Krems a.d. Donau	30,6	22,0
St. Pölten	88,8	28,3
Waidhofen a.d. Ybbs	52,0	19,2
Wr. Neustadt	9,6	29,4
Amstetten	1.042,4	175,5
Baden	284,6	147,3
Bruck a.d. Leitha	232,5	156,8
Gänserndorf	559,3	187,5
Gmünd	493,1	105,0
Hollabrunn	594,2	170,9
Horn	586,2	154,3
Korneuburg	428,1	92,8
Krems (Land)	729,0	155,3
Lilienfeld	140,4	135,6
Melk	919,1	193,9
Mistelbach	605,7	191,4
Mödling	146,5	65,0
Neunkirchen	440,1	144,2
St. Pölten (Land)	890,9	136,0
Scheibbs	279,2	141,3
Tulln	509,7	106,2
Waidhofen a.d. Thaya	516,1	92,4
Wr. Neustadt (Land)	343,4	106,2
Zwettl	737,1	207,8
Niederösterreich	**10.658,6**	**2.964,3**

1.1.6 Autobahn- und Schnellstraßenlängen (in km) 2021

Autobahn/Schnellstraße		Länge
A 1	West Autobahn	142,7
A 2	Süd Autobahn	78,7
A 21	Wiener Außenring Autobahn	38,2
A 22	Donauufer Autobahn	19,7
A 3	Südost Autobahn	17,3
A 4	Ost Autobahn	30,8
A 5	Nord/Weinviertel Autobahn	52,5
S 1	Wiener Außenring Schnellstraße	35,5
S 3	Weinviertler Schnellstraße	35,1
S 33	Kremser Schnellstraße	27,1
S 4	Mattersburger Schnellstraße	5,0
S 5	Stockerauer Schnellstraße	44,5
S 6	Semmering Schnellstraße	26,9
Niederösterreich		**554,1**

Anmerkung: Enthalten sind Hauptfahrbahnen ohne Rampen.

1.1.7 Kleinregionen in Niederösterreich 2021

Nr.	Kleinregion	Mitgliedsgemeinden	Wohnbevölkerung	Katasterfläche in km²
1	Kamptal Süd	6	17.676	191,2
2	Initiative Pulkautal	6	6.647	129,0
4	Unteres Traisental	4	18.415	126,8
5	Ybbstal-Eisenstrasse	10	29.996	737,8
6	Kampseen	7	11.400	414,5
10	Ostarrichi Mostland	7	37.140	189,9
12	Pielachtal	8	17.267	296,7
13	Ökoregion Südliches Waldviertel	8	10.981	295,1
14	Retzer Land	5	10.076	163,4
16	Weinviertler Dreiländereck	12	17.837	386,1
17	Landschaftspark Schmidatal	6	11.766	251,0
18	ARGE Dunkelsteinerwald	6	9.042	176,8
19	Herz des Mostviertels	7	20.260	243,8
21	InRegion	4	11.172	76,2
22	Nibelungengau	4	8.080	40,4
23	Melktal	4	8.592	131,4
24	Region Wagram	9	34.513	340,9
26	ASTEG	5	7.243	288,0
27	Hoch[6]	6	11.646	183,8
28	Römerland Carnuntum	28	86.524	600,5
29	Mödling	12	93.397	107,4
30	Waldviertler Kernland	14	13.755	544,1
31	TTW - Thaya Taffa Wild	10	10.994	507,2
32	Triestingtal	12	34.829	328,5
33	Leiser Berge	5	9.475	239,0
34	Waldviertler Hochland	5	10.331	326,1
35	Südliches Weinviertel	13	25.416	381,3
37	Waldviertel Nord	6	8.514	229,8
38	Waldviertler StadtLand	9	19.820	254,5
39	Lainsitztal	6	7.941	301,9
40	Region Tullnerfeld	12	50.811	353,6
41	Region Traisen-Gölsental	11	22.822	756,3
44	10 vor Wien	11	62.234	230,6
45	WIR - Wienerwald Initiativ Region	8	26.494	210,4
46	Land um Laa	11	17.690	429,9
47	March-Thaya-Auen	7	12.980	197,2
48	Region um Wolkersdorf	9	20.361	207,3
51	Kleines Erlauftal	7	11.711	215,7
52	Donau-Ybbsfeld	6	14.526	166,5
53	Mostviertel Ursprung	8	32.306	243,7
55	ARGE Raum Krems	8	46.624	209,3
56	Region Marchfeld	23	68.687	706,2
57	Kamp-Taffatal	5	12.042	173,6
58	Manhartsberg	7	11.049	239,5
59	Wechselland	9	9.544	236,8
60	Zukunftsraum Thayaland	15	25.531	669,1
61	Gemeinsame Region Bucklige Welt	23	40.478	586,1
62	Schwarzatal	9	35.335	168,9
63	Steinfeld	4	18.513	45,2
65	Zukunftsregion Waldviertel Mitte	2	12.747	315,0
66	Kremstal	5	8.127	79,6
67	Gemeinsame Region Schneebergland	18	29.063	579,2
69	Weltkulturerbe-Region Semmering-Rax	8	12.976	376,4
70	Großes Erlauftal	4	13.651	415,5

1.1.7 Kleinregionen in Niederösterreich 2021

Nr.	Kleinregion	Mitgliedsgemeinden	Wohnbevölkerung	Katasterfläche in km²
71	Ebreichsdorf	10	38.684	190,0
72	Die Weinviertler 5	5	12.408	261,6
73	Zukunftsregion Five4You	5	13.087	106,0
74	Donautal	5	6.266	69,6
75	GeMaPriMa	4	5.685	49,0
76	Wir fünf im Wienerwald	5	23.166	106,3
77	Die Kulturregion	6	15.569	169,7
78	badsooßbrunn	3	20.657	55,8

Anmerkung: Stand September 2021

Kleinregionen 2021

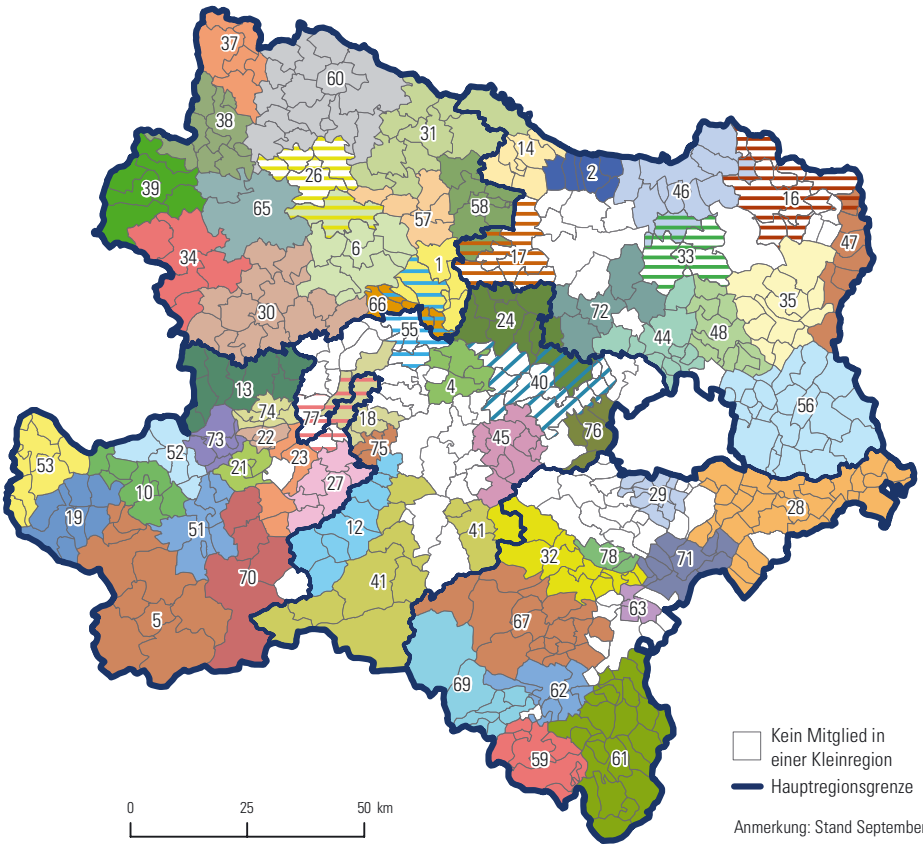

Anmerkung: Stand September 2021

1 Administrative Einteilung, geografische und meteorologische Übersichten

1.1 Administratives

1.2 Witterung

Quellennachweis: Amt der NÖ Landesregierung
Abteilung Wasserwirtschaft
via donau – Österreichische Wasserstraßen-Gesellschaft mbH
Zentralanstalt für Meteorologie und Geodynamik

1.2.1 Lufttemperatur (in °C) 2020

Beobachtungs-station (Seehöhe)		Jahr	Jän.	Feb.	März	April	Mai	Juni	Juli	Aug.	Sep.	Okt.	Nov.	Dez.
Krems an der Donau														
(204 m)	H	35,0	15,4	18,0	21,3	25,8	27,9	32,0	35,0	32,0	29,0	26,2	20,3	14,1
	M	11,0	0,8	5,3	6,4	11,8	14,3	19,1	20,4	21,1	15,8	10,0	4,8	2,6
	T	-7,9	-7,2	-5,7	-4,8	-5,0	1,6	8,9	7,9	9,6	4,2	0,8	-6,7	-7,9
St. Pölten														
(274 m)	H	34,6	14,1	17,2	20,7	25,5	27,4	32,5	34,6	32,1	28,3	24,6	18,6	13,9
	M	10,9	1,2	5,2	6,3	11,6	13,6	18,2	20,3	20,5	15,8	10,1	5,0	2,7
	T	-6,5	-5,2	-3,5	-5,1	-4,1	4,0	7,9	9,5	11,3	4,8	3,0	-3,2	-6,5
Wr. Neustadt														
(275 m)	H	35,1	16,4	19,8	22,6	25,5	27,0	31,3	35,1	33,3	29,7	24,7	21,0	10,6
	M	11,0	0,1	5,6	5,7	11,0	14,1	19,0	20,9	21,5	16,4	10,3	4,5	2,3
	T	-9,0	-9,0	-7,1	-8,0	-7,4	0,9	8,9	8,5	10,3	2,5	0,8	-8,1	-8,8
Hohenau an der March														
(155 m)	H	36,3	14,4	16,3	21,6	25,2	27,4	32,5	36,3	34,3	30,0	24,6	20,8	11,8
	M	10,9	-0,2	5,2	5,7	10,4	13,4	18,9	20,9	21,5	15,9	10,7	5,1	3,1
	T	-8,7	-8,7	-5,2	-7,9	-7,9	0,5	7,9	7,4	8,4	3,6	3,1	-5,2	-6,8
Hirschenkogel														
(1.318 m)	H	26,5	6,8	11,3	13,4	16,4	19,0	22,8	26,5	25,3	22,0	15,4	14,0	9,0
	M	5,8	-0,2	-0,4	-0,3	5,7	7,2	11,8	14,0	15,0	10,6	5,1	2,8	-1,8
	T	-11,2	-7,0	-7,5	-11,2	-8,7	-1,9	3,1	5,0	6,8	-0,7	-1,5	-7,2	-11,1
Mönichkirchen														
(991 m)	H	27,1	12,1	14,0	15,5	19,1	20,1	24,8	27,1	26,1	22,1	17,9	18,7	12,9
	M	8,2	1,5	2,4	2,6	8,4	9,8	14,7	16,7	17,7	13,1	7,7	3,9	-0,3
	T	-8,5	-6,8	-5,9	-8,5	-5,9	-0,8	6,6	8,1	10,3	1,9	1,0	-5,7	-8,1
Retz														
(320 m)	H	34,7	13,4	16,9	20,1	24,4	26,2	30,5	34,7	32,3	27,8	23,7	20,1	13,8
	M	10,9	0,3	4,9	6,3	11,7	13,4	18,2	20,4	21,4	16,3	10,2	4,9	2,3
	T	-5,4	-5,3	-3,0	-4,0	-3,6	2,9	10,5	10,7	12,9	3,8	3,4	-2,9	-5,4
Zwettl-Niederösterreich														
(502 m)	H	32,5	12,0	14,9	18,1	23,2	24,3	29,5	32,5	30,1	28,4	22,1	17,8	13,5
	M	8,2	-0,6	3,1	2,8	7,2	10,7	15,9	17,0	17,6	12,2	7,8	3,2	0,9
	T	-10,5	-9,3	-6,8	-9,3	-8,8	-1,2	4,7	4,5	5,3	0,5	-1,9	-7,3	-10,5

Anmerkung: H = höchste, M = mittlere, T = tiefste Lufttemperatur

Lufttemperatur (Jahresmittel in °C) 2009–2020 nach Beobachtungsstationen

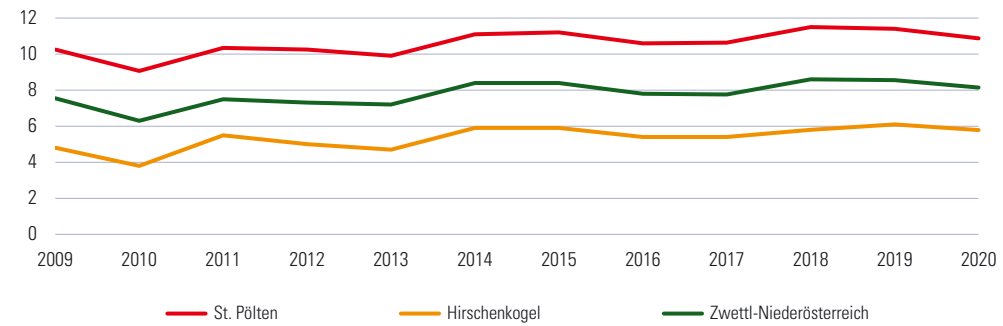

1.2.2 Temperatur 2020 nach Monaten und Landschaftsräumen

Landschaftsraum	Mess-stationen[1]	Ø-Jahr	Jän.	Feb.	März	April	Mai	Juni	Juli	Aug.	Sep.	Okt.	Nov.	Dez.
Monatstemperaturmittel in °C (Gebietsmittel[2])														
Alpen	22	8,3	0,1	2,8	3,3	8,2	10,1	15,2	17,2	17,8	13,3	7,9	3,0	0,5
Alpenvorland	21	10,1	0,8	4,9	5,3	10,7	12,3	17,0	19,0	19,7	15,2	9,5	4,4	2,1
Donautal	10	10,9	0,8	5,4	6,2	11,7	13,3	17,9	20,1	20,9	16,2	10,3	5,2	2,9
Waldviertel	22	8,9	0,0	3,5	3,8	9,3	11,1	16,1	17,8	18,8	13,9	8,4	3,5	0,9
Weinviertel	12	10,8	0,4	5,5	6,0	11,1	13,4	18,1	20,1	21,2	16,0	10,3	5,0	2,7
Marchfeld	4	11,7	0,9	6,5	7,0	12,3	14,5	19,0	21,4	22,2	17,0	11,1	5,7	3,3
Wiener Becken	6	11,4	0,8	6,4	6,7	12,0	14,2	18,8	20,9	21,7	16,8	10,8	5,4	2,8
Normalzahl[3] in °C														
Alpen	-	7,5	-1,9	-0,7	2,4	7,2	11,7	15,4	17,0	16,6	12,1	7,7	3,1	-1,0
Alpenvorland	-	9,3	-0,6	0,7	4,4	9,5	13,9	17,6	19,2	18,7	14,0	9,1	4,3	0,3
Donautal	-	10,3	0,1	1,5	5,5	11,0	15,2	19,0	20,6	20,0	15,1	9,9	5,2	0,9
Waldviertel	-	8,1	-1,7	-0,7	2,9	8,2	12,7	16,6	18,3	17,8	12,8	7,9	3,2	-0,7
Weinviertel	-	10,1	-0,4	1,1	5,1	10,6	15,1	18,8	20,6	20,3	15,1	9,7	4,9	0,5
Marchfeld	-	10,9	0,1	1,8	5,9	11,4	15,9	19,7	21,4	21,0	15,9	10,6	5,7	1,0
Wiener Becken	-	10,6	0,2	2,0	5,6	11,1	15,5	19,3	21,1	20,5	15,6	10,3	5,5	1,0
Abweichung vom langjährigen Mittel in °C[4]														
Alpen	-	0,8	2,0	3,5	0,9	1,0	-1,6	-0,2	0,2	1,2	1,2	0,2	-0,1	1,5
Alpenvorland	-	0,8	1,4	4,2	0,9	1,2	-1,6	-0,6	-0,2	1,0	1,2	0,4	0,1	1,8
Donautal	-	0,6	0,7	3,9	0,7	0,7	-1,9	-1,1	-0,5	0,9	1,1	0,4	0,0	2,0
Waldviertel	-	0,8	1,7	4,2	0,9	1,1	-1,6	-0,5	-0,5	1,0	1,1	0,5	0,3	1,6
Weinviertel	-	0,7	0,8	4,4	0,9	0,5	-1,7	-0,7	-0,5	0,9	0,9	0,6	0,1	2,2
Marchfeld	-	0,9	0,8	4,7	1,1	0,9	-1,4	-0,7	0,0	1,2	1,1	0,5	0,0	2,3
Wiener Becken	-	0,8	0,6	4,4	1,1	0,9	-1,3	-0,5	-0,2	1,2	1,2	0,5	-0,1	1,8

[1] Stand Dezember 2020, einzelne Messstationen können monateweise ausfallen

[2] Mittelwert aller in einem Landschaftsraum innerhalb eines Monats erfolgten Messungen

[3] langjähriges Tagestemperaturmittel für die gleichen Stationen wie bei den Gebietsmitteln im Jahr 2020

[4] Tagestemperaturmittel im Vergleich zum langjährigen Tagestemperaturmittel (positiver / negativer Wert = das betreffende Monat war wärmer / kälter als das langjährige Mittel)

Lufttemperatur (Jahresmittel in °C) 2007–2020 nach Landschaftsräumen

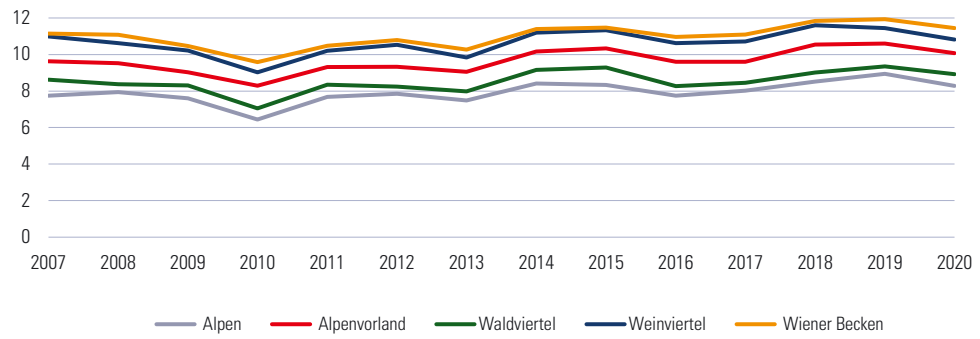

1.2.3 Monatstemperaturmittel (in °C) 2020 und Normalzahl nach Landschaftsräumen

Alpen

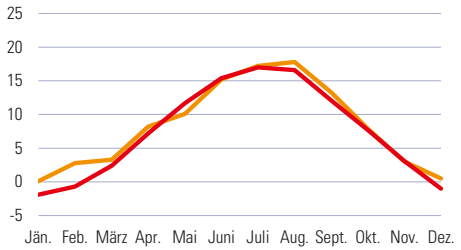

Alpenvorland

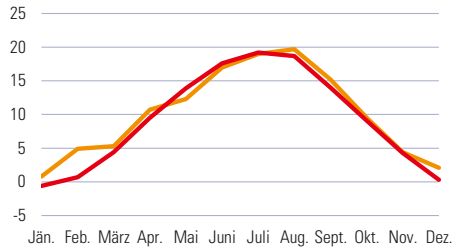

Donautal

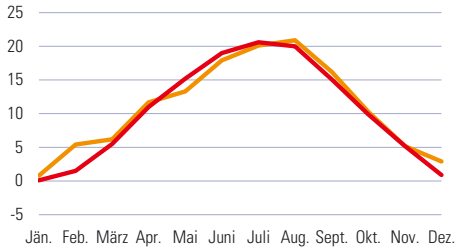

Waldviertel

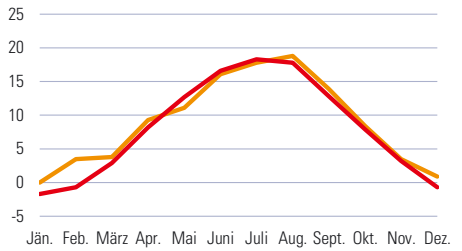

Weinviertel

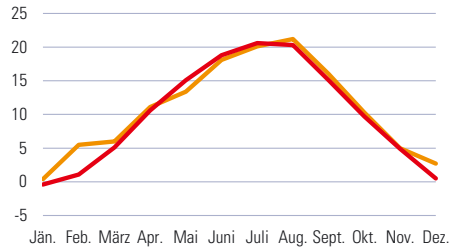

Marchfeld

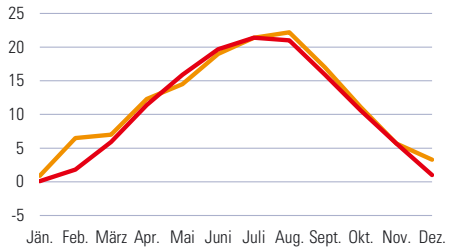

Wiener Becken

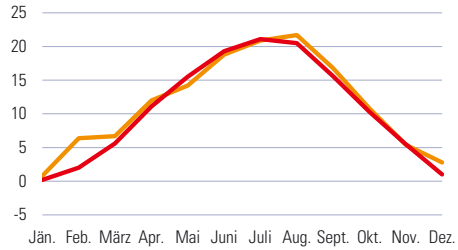

Temperatur 2020
Normalzahl

1.2.4 Frost-, Eis-, Sommer- und heiße Tage 2020

Beobachtungsstation	Jahr	Jän.	Feb.	März	April	Mai	Juni	Juli	Aug.	Sep.	Okt.	Nov.	Dez.
Frosttage (Minimum unter 0°C)													
Krems an der Donau	83	28	13	13	4	-	-	-	-	-	-	13	12
St. Pölten	58	22	7	10	3	-	-	-	-	-	-	6	10
Wr. Neustadt	88	28	12	13	9	-	-	-	-	-	-	11	15
Hohenau an der March	79	29	7	14	13	-	-	-	-	-	-	9	7
Hirschenkogel	132	27	24	24	6	2	-	-	-	2	8	11	28
Mönichkirchen	106	23	19	16	5	2	-	-	-	-	-	15	26
Retz	62	26	6	9	2	-	-	-	-	-	-	9	10
Zwettl-Niederösterreich	126	28	18	21	18	5	-	-	-	-	2	15	19
Eistage (Maximum unter 0°C)													
Krems an der Donau	4	3	-	-	-	-	-	-	-	-	-	-	1
St. Pölten	2	1	-	-	-	-	-	-	-	-	-	-	1
Wr. Neustadt	8	7	-	-	-	-	-	-	-	-	-	-	1
Hohenau an der March	8	8	-	-	-	-	-	-	-	-	-	-	-
Hirschenkogel	40	5	8	7	-	-	-	-	-	-	1	3	16
Mönichkirchen	16	3	1	4	-	-	-	-	-	-	-	1	7
Retz	9	6	-	-	-	-	-	-	-	-	-	1	2
Zwettl-Niederösterreich	4	1	-	-	-	-	-	-	-	-	-	1	2
Sommertage (Maximum über 25°C)													
Krems an der Donau	77	-	-	-	2	5	13	22	23	11	1	-	-
St. Pölten	72	-	-	-	2	6	12	23	21	8	-	-	-
Wr. Neustadt	77	-	-	-	2	4	12	22	24	13	-	-	-
Hohenau an der March	86	-	-	-	2	4	13	26	26	15	-	-	-
Hirschenkogel	3	-	-	-	-	-	-	2	1	-	-	-	-
Mönichkirchen	7	-	-	-	-	-	-	3	4	-	-	-	-
Retz	60	-	-	-	-	3	8	21	20	8	-	-	-
Zwettl-Niederösterreich	43	-	-	-	-	-	6	15	17	5	-	-	-
Heiße Tage (Maximum über 30°C)													
Krems an der Donau	18	-	-	-	-	-	2	6	10	-	-	-	-
St. Pölten	17	-	-	-	-	-	2	7	8	-	-	-	-
Wr. Neustadt	19	-	-	-	-	-	1	7	11	-	-	-	-
Hohenau an der March	27	-	-	-	-	-	3	13	10	1	-	-	-
Hirschenkogel	-	-	-	-	-	-	-	-	-	-	-	-	-
Mönichkirchen	-	-	-	-	-	-	-	-	-	-	-	-	-
Retz	14	-	-	-	-	-	1	4	9	-	-	-	-
Zwettl-Niederösterreich	6	-	-	-	-	-	-	3	3	-	-	-	-

Frosttage in St. Pölten 1994–2020

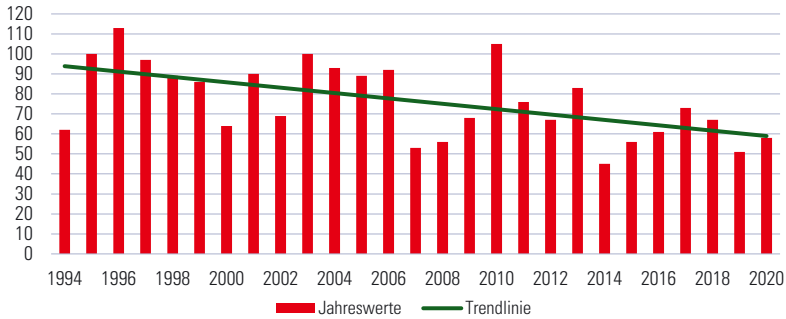

1.2.5 Frost-, Eis-, Sommer- und heiße Tage 2008–2020

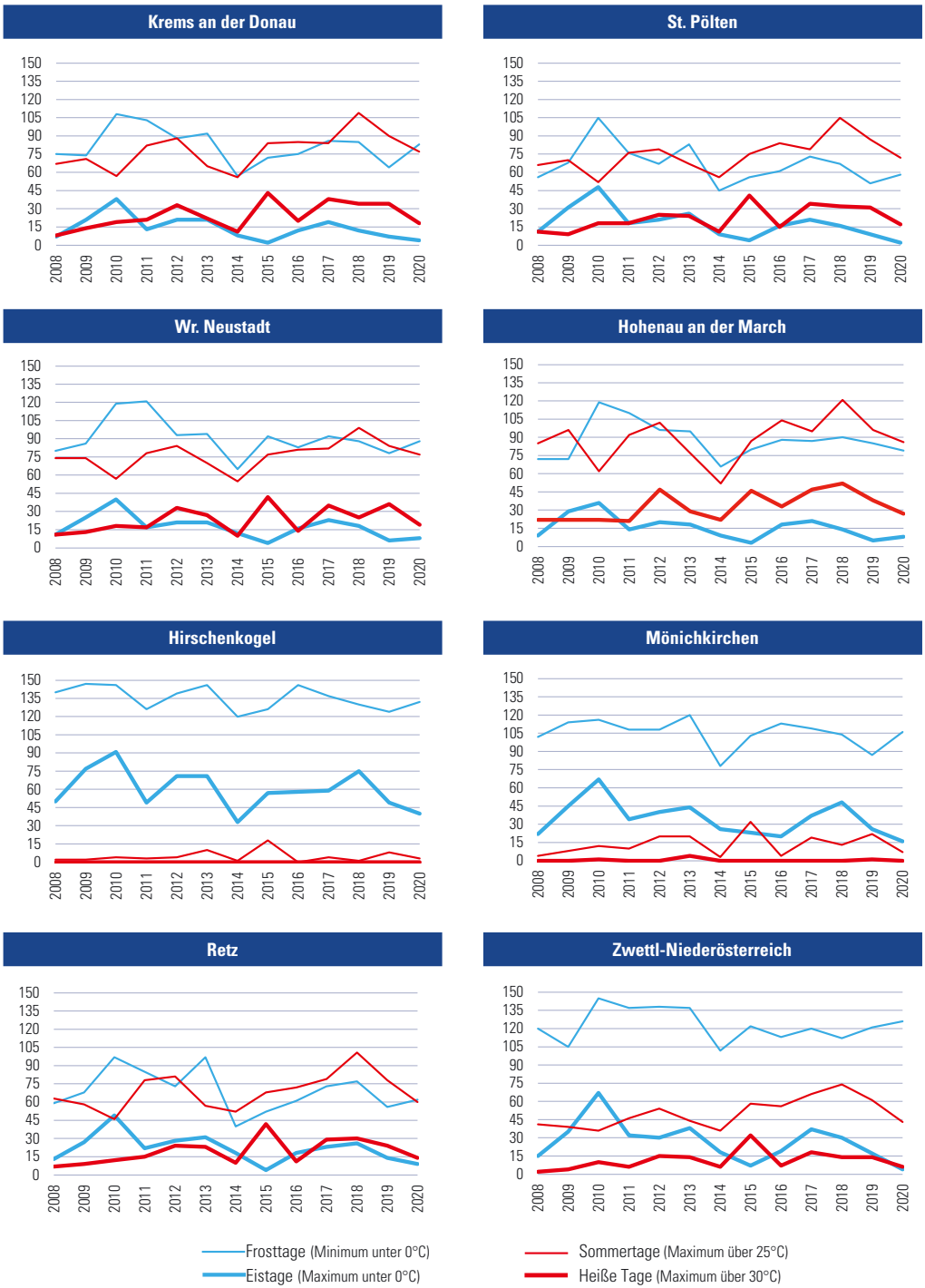

1.2.6 Heiztage, Gradtagszahl 2020

Beobachtungsstation	Jahr	Jän.	Feb.	März	April	Mai	Juni	Juli	Aug.	Sep.	Okt.	Nov.	Dez.
Heiztage[1)]													
Krems an der Donau	188	31	28	27	14	7	-	-	-	3	20	27	31
St. Pölten	189	31	28	28	13	8	-	-	-	4	19	27	31
Wr. Neustadt	191	31	27	29	18	6	-	-	-	3	19	27	31
Hirschenkogel	274	31	29	31	29	26	15	6	3	13	30	30	31
Hohenau an der March	195	31	29	29	20	8	-	-	-	3	17	27	31
Mönichkirchen	240	31	29	31	24	24	2	2	-	10	28	28	31
Retz	186	31	29	26	11	8	-	-	-	4	19	27	31
Zwettl-Niederösterreich	239	31	29	31	27	21	1	-	-	11	29	28	31
Gradtagszahl[2)]													
Krems an der Donau	2.787	592	398	372	157	64	-	-	-	29	223	423	530
St. Pölten	2.765	572	400	379	143	74	-	-	-	40	213	419	526
Wr. Neustadt	2.878	611	387	406	209	56	-	-	-	29	217	427	537
Hirschenkogel	4.570	617	577	612	406	348	147	61	29	167	438	500	668
Hohenau an der March	2.866	614	408	403	227	76	-	-	-	29	187	409	515
Mönichkirchen	3.690	562	492	520	292	268	17	16	-	109	343	453	619
Retz	2.814	605	416	366	127	81	-	-	-	41	216	419	544
Zwettl-Niederösterreich	3.651	616	469	499	335	223	8	-	-	112	337	468	583

[1)] Tage mit einem Tagesmittel kleiner/gleich 12 °C

[2)] Summe der Differenzen einer konstanten Raumtemperatur von 20 °C und einer mittleren Tagestemperatur kleiner/gleich 12 °C

1.2.7 Sonnenscheindauer 2020

Beobachtungsstation	Jahr	Jän.	Feb.	März	April	Mai	Juni	Juli	Aug.	Sep.	Okt.	Nov.	Dez.
Sonnenscheinstunden													
Krems an der Donau	1.736	46	77	177	288	175	159	228	227	201	77	48	33
St. Pölten	1.928	86	105	180	306	183	171	262	232	214	88	56	45
Wr. Neustadt	1.930	51	103	180	300	208	204	269	231	221	76	50	37
Hohenau an der March	2.058	65	114	221	333	230	184	284	244	211	86	58	28
Mönichkirchen	2.017	160	137	167	254	182	170	223	198	201	109	137	79
Retz	1.965	66	119	209	310	232	165	255	240	211	79	50	29
Semmering	1.794	135	106	148	258	155	144	213	199	177	93	126	40
Zwettl-Niederösterreich	1.817	100	97	174	278	169	149	233	226	203	91	71	26
Sonnenschein in % der örtlich möglichen Dauer													
Krems an der Donau	45	23	27	57	78	42	38	53	56	61	28	24	17
St. Pölten	47	35	38	53	80	42	38	58	57	59	29	22	20
Wr. Neustadt	52	28	46	54	82	52	49	61	54	65	28	28	24
Hohenau an der March	48	25	40	61	82	52	41	63	56	60	27	22	11
Mönichkirchen	50	62	49	50	70	43	39	52	50	59	36	53	32
Retz	48	27	45	61	81	54	38	58	58	62	25	19	12
Semmering	47	64	40	46	68	38	35	53	51	53	33	56	22
Zwettl-Niederösterreich[1)]	-	-	-	-	-	-	-	-	-	-	-	-	-

[1)] keine Werte verfügbar

Sonnenschein in % der örtlich möglichen Dauer 2011–2020

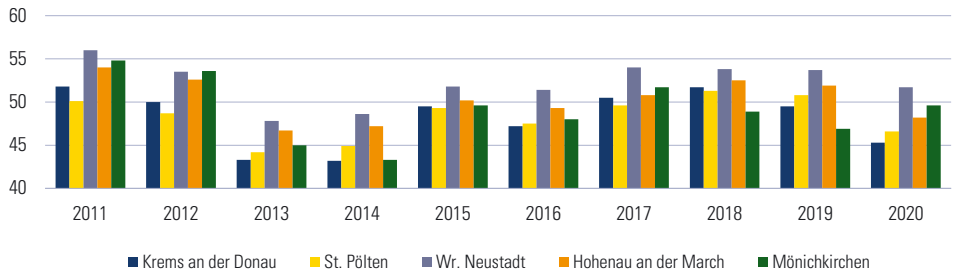

1.2.8 Bewölkungsverhältnisse 2020

Beobachtungsstation	Jahr	Jän.	Feb.	März	April	Mai	Juni	Juli	Aug.	Sep.	Okt.	Nov.	Dez.
Bewölkungsmittel[1)]													
Krems an der Donau	66	83	68	56	36	64	66	55	54	53	83	84	87
St. Pölten	69	82	81	65	38	71	71	58	53	56	85	83	88
Wr. Neustadt	64	73	68	58	35	64	66	54	56	56	77	73	83
Hohenau an der March	65	81	71	56	34	60	66	51	58	57	81	83	86
Retz	55	75	57	39	23	52	60	44	41	38	68	74	84
Semmering	68	53	75	66	49	72	72	61	64	65	83	68	91
Zwettl-Niederösterreich[2)]	68	73	76	58	40	72	71	61	57	57	80	79	89
heitere Tage													
Krems an der Donau	24	-	-	1	11	1	-	2	7	2	-	-	-
St. Pölten	37	-	-	3	11	2	-	4	9	5	-	2	1
Wr. Neustadt	27	-	1	2	9	1	-	3	4	4	-	3	-
Hohenau an der March	20	-	-	1	11	2	-	1	2	3	-	-	-
Retz	74	1	1	10	19	5	1	7	9	13	1	5	2
Semmering	16	3	-	-	5	-	-	2	2	3	-	1	-
Zwettl-Niederösterreich[2)]	34	3	-	2	12	1	-	2	6	6	-	1	1
trübe Tage													
Krems an der Donau	144	21	9	6	2	9	10	5	10	7	20	21	24
St. Pölten	165	19	17	11	5	15	12	7	8	8	19	20	24
Wr. Neustadt	116	15	8	7	1	7	9	3	7	7	15	17	20
Hohenau an der March	130	20	11	8	1	7	8	5	5	8	16	20	21
Retz	103	17	3	1	2	7	7	4	4	5	11	19	23
Semmering	138	7	13	10	4	12	11	6	12	9	20	10	24
Zwettl-Niederösterreich[2)]	146	16	13	8	2	10	10	7	11	8	18	18	25
Nebeltage													
Krems an der Donau	-	5	1	-	-	-[3)]	-	-	-	-	-	4	-
St. Pölten	-	-[3)]	-[3)]	-	-	-	-	-	1	-	2	4	2
Wr. Neustadt	29	9	-	-	-	-	-	-	-	-	8	8	4
Hohenau an der March	31	12	-	1	-	-	1	1	1	1	4	4	6
Retz[3)]	-	-	-	-	-	-	-	-	-	-	-	-	-
Semmering	93	1	-	4	3	1	4	4	10	14	11	17	24
Zwettl-Niederösterreich[2)]	-	15	1	-	-	1	2	-[3)]	3	-	7	18	17

[1)] ausgedrückt in Flächenprozent des sichtbaren Himmels (0 = wolkenlos, 100 = ganz bedeckt)

[2)] keine Augenbeobachtung, Daten von Allentsteig

[3)] keine Werte verfügbar

1.2.9 Niederschläge und relative Luftfeuchtigkeit 2020

Beobachtungsstation	Jahr	Jän.	Feb.	März	April	Mai	Juni	Juli	Aug.	Sep.	Okt.	Nov.	Dez.
Niederschlagsmenge in mm Wasserhöhe													
Krems an der Donau	614	14	31	18	9	55	92	98	150	68	48	13	18
St. Pölten	941	30	50	24	18	110	181	107	214	98	74	12	23
Wr. Neustadt	639	7	29	25	11	54	106	72	125	107	72	7	24
Hohenau an der March	587	19	29	22	10	59	99	50	77	69	106	14	33
Hirschenkogel	956	13	48	36	9	58	128	126	256	140	88	7	47
Mönichkirchen	1.157	9	27	39	36	60	195	199	228	154	130	11	69
Retz	574	13	23	20	22	54	96	67	86	84	70	12	27
Zwettl-Niederösterreich	753	22	51	24	12	66	167	77	167	72	51	22	22
Tagesmaximum der Niederschlagshöhe in mm Wasserhöhe													
Krems an der Donau	34	5	8	9	3	12	17	27	34	18	16	5	4
St. Pölten	72	9	12	11	9	36	64	25	72	25	22	4	7
Wr. Neustadt	38	3	6	9	3	20	38	13	32	36	21	3	6
Hohenau an der March	36	10	8	13	4	13	36	19	24	21	24	8	9
Hirschenkogel	60	5	11	12	3	15	29	21	60	58	28	4	11
Mönichkirchen	50	4	7	11	10	11	50	38	46	46	48	3	19
Retz	28	4	7	11	6	12	16	19	24	28	25	8	8
Zwettl-Niederösterreich	40	7	11	8	4	13	37	18	40	21	13	8	6
Tage mit Niederschlag von 0,1 mm Wasserhöhe und mehr													
Krems an der Donau	146	9	13	9	6	15	17	16	15	9	16	8	13
St. Pölten	147	8	16	12	7	17	19	13	13	11	15	8	8
Wr. Neustadt	136	5	12	10	6	14	17	16	14	9	14	9	10
Hohenau an der March	138	8	12	10	5	14	17	12	13	8	17	9	13
Hirschenkogel	167	7	17	15	7	17	20	18	17	11	19	7	12
Mönichkirchen	159	4	16	16	7	18	20	19	15	11	13	8	12
Retz	125	6	13	8	7	13	15	13	10	10	16	6	8
Zwettl-Niederösterreich	154	11	17	11	6	19	19	13	13	11	15	8	11
Tage mit Gewitter													
Krems an der Donau	17	-	-	-	-	2	2	7	5	1	-	-	-
St. Pölten	12	-	-	-	-	1	3	4	2	2	-	-	-
Wr. Neustadt	15	-	-	-	-	1	2	7	4	1	-	-	-
Hohenau an der March	17	-	-	-	1	2	4	2	4	2	2	-	-
Hirschenkogel[1]	-	-	-	-	-	-	-	-	-	-	-	-	-
Mönichkirchen	23	1	-	-	2	-	5	6	8	-	1	-	-
Retz[1]	-	-	-	-	-	-	-	-	-	-	-	-	-
Zwettl-Niederösterreich[2]	-	-	-	-	-	1	3	-[1]	2	2	-	-	-
mittlere relative Luftfeuchtigkeit in %													
Krems an der Donau	72	85	70	61	47	60	68	67	71	77	84	88	87
St. Pölten	75	87	75	64	49	66	75	69	76	81	87	89	87
Wr. Neustadt	70	83	63	62	49	58	65	63	67	73	82	86	88
Hohenau an der March	74	90	73	67	54	64	74	64	69	78	84	88	87
Hirschenkogel	77	65	73	74	58	75	81	77	82	84	87	71	91
Mönichkirchen	70	64	62	66	51	68	73	68	73	75	80	72	89
Retz	72	90	74	63	49	62	70	61	65	70	82	88	89
Zwettl-Niederösterreich	81	88	77	73	63	72	79	79	83	87	89	91	90

[1] keine Werte verfügbar

[2] keine Augenbeobachtung, Daten von Allentsteig

1.2.10 Niederschläge (Jahresniederschlag in mm) 2007–2020

Beobachtungsstation	2007	2008	2009	2010	2011	2012	2013	2014	2015	2016	2017	2018	2019	2020
Krems an der Donau	681	570	685	680	297	477	636	569	441	553	440	552	474	614
St. Pölten	799	715	1.053	820	532	662	901	849	670	937	657	663	609	941
Wr. Neustadt	669	682	807	672	532	620	650	694	427	665	583	691	563	639
Hohenau an der March	580	450	549	701	436	386	593	722	408	479	421	434	590	587
Hirschenkogel	1.113	1.068	1.118	810	775	1.211	-[1]	1.099	800	1.141	875	1.058	-[1]	956
Mönichkirchen	1.174	1.136	1.277	1.299	768	1.096	1.205	1.240	800	1.471	1.144	1.182	937	1.157
Retz	596	458	628	628	300	446	469	575	408	535	373	407	572	574
Zwettl-Niederösterreich	810	659	887	794	509	747	698	701	509	617	478	568	563	753

[1] keine Werte verfügbar

Jahresniederschlag (in mm) 2007–2020

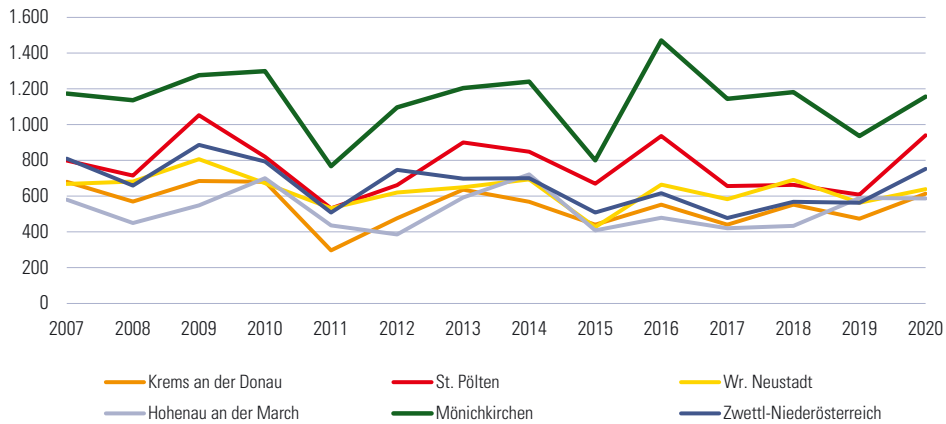

Tagesmaximum der Niederschlagshöhe pro Jahr (in mm) 2007–2020

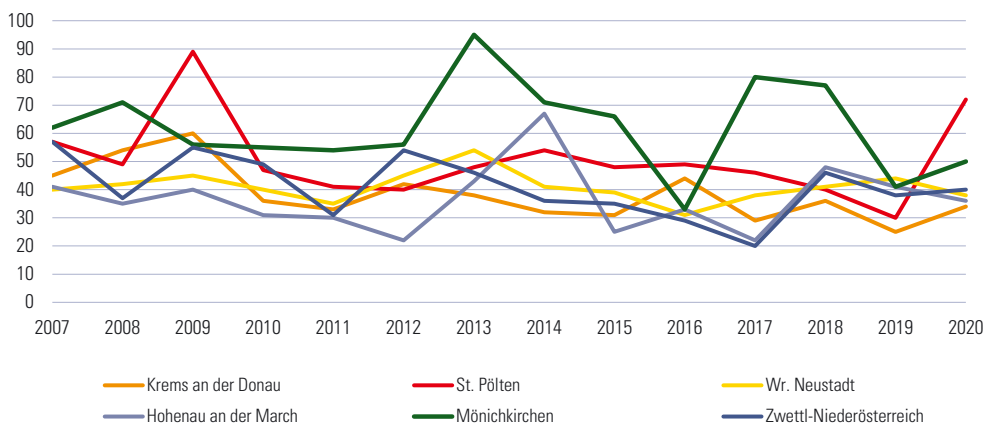

1.2.11 Niederschläge 2020 nach Monaten und Landschaftsräumen

Landschaftsraum	Mess-stationen[1]	Ø-Jahr	Jän.	Feb.	März	April	Mai	Juni	Juli	Aug.	Sep.	Okt.	Nov.	Dez.
Niederschlagsmenge in mm (Gebietsmittel[2])														
Alpen	44	112	45	146	53	25	131	209	134	207	164	153	20	60
Alpenvorland	49	84	33	79	36	20	113	177	112	161	118	110	16	38
Donautal	27	65	23	49	24	11	83	158	90	130	84	84	19	30
Waldviertel	45	67	24	58	23	19	77	154	103	146	85	72	22	22
Weinviertel	33	53	16	25	23	11	59	134	61	92	73	95	20	28
Marchfeld	10	53	22	24	27	7	61	111	38	94	79	117	21	37
Wiener Becken	20	55	15	31	26	9	65	115	63	102	97	92	10	33
Normalzahl[3] in mm														
Alpen	-	110	90	80	103	78	136	151	150	137	127	90	87	91
Alpenvorland	-	76	54	47	65	54	103	114	110	103	91	64	59	56
Donautal	-	57	37	31	43	40	80	88	87	82	65	47	41	38
Waldviertel	-	57	37	29	45	40	78	89	91	87	60	47	41	37
Weinviertel	-	47	29	25	36	33	63	73	77	68	59	38	35	33
Marchfeld	-	48	32	27	37	35	62	68	72	63	61	42	39	36
Wiener Becken	-	55	33	29	44	38	74	83	81	78	69	48	45	38
Gebietsmittel in % der Normalzahl[4]														
Alpen	-	102	50	184	52	32	97	139	89	151	129	170	24	66
Alpenvorland	-	110	60	168	56	37	110	155	102	156	130	173	28	69
Donautal	-	116	62	158	56	27	104	180	104	158	128	179	47	79
Waldviertel	-	118	64	198	52	47	99	173	112	167	141	154	54	59
Weinviertel	-	112	55	104	63	32	93	184	79	135	124	250	57	83
Marchfeld	-	111	68	87	74	19	99	165	53	149	128	280	53	101
Wiener Becken	-	100	45	106	59	23	88	138	78	131	141	192	23	85

[1] Stand Dezember 2020, einzelne Messstationen können monateweise ausfallen

[2] Mittelwert aller in einem Landschaftsraum innerhalb eines Monats erfolgten Messungen

[3] langjähriger Durchschnitt für dieselben Stationen, für die das Gebietsmittel des Jahres 2020 ausgewertet wurde

[4] effektive Niederschlagsmenge im Vergleich zum langjährigen Durchschnitt

Niederschlagsmenge (Jahresmittel in mm) 2007–2020 nach Landschaftsräumen

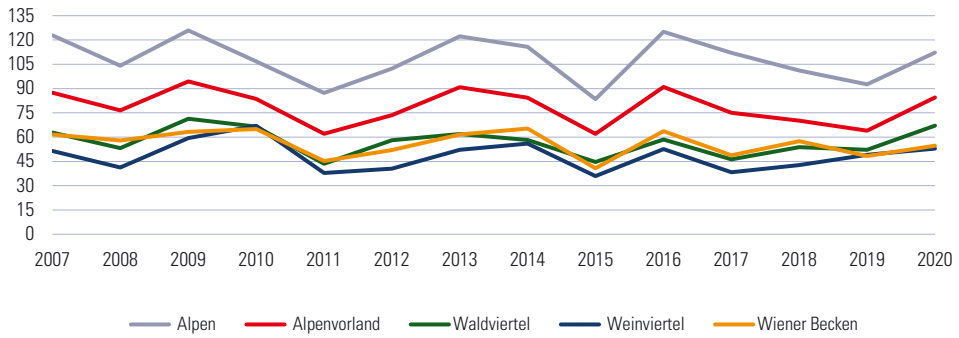

1.2.12 Monatsniederschläge (in mm) 2020 und Normalzahl nach Landschaftsräumen

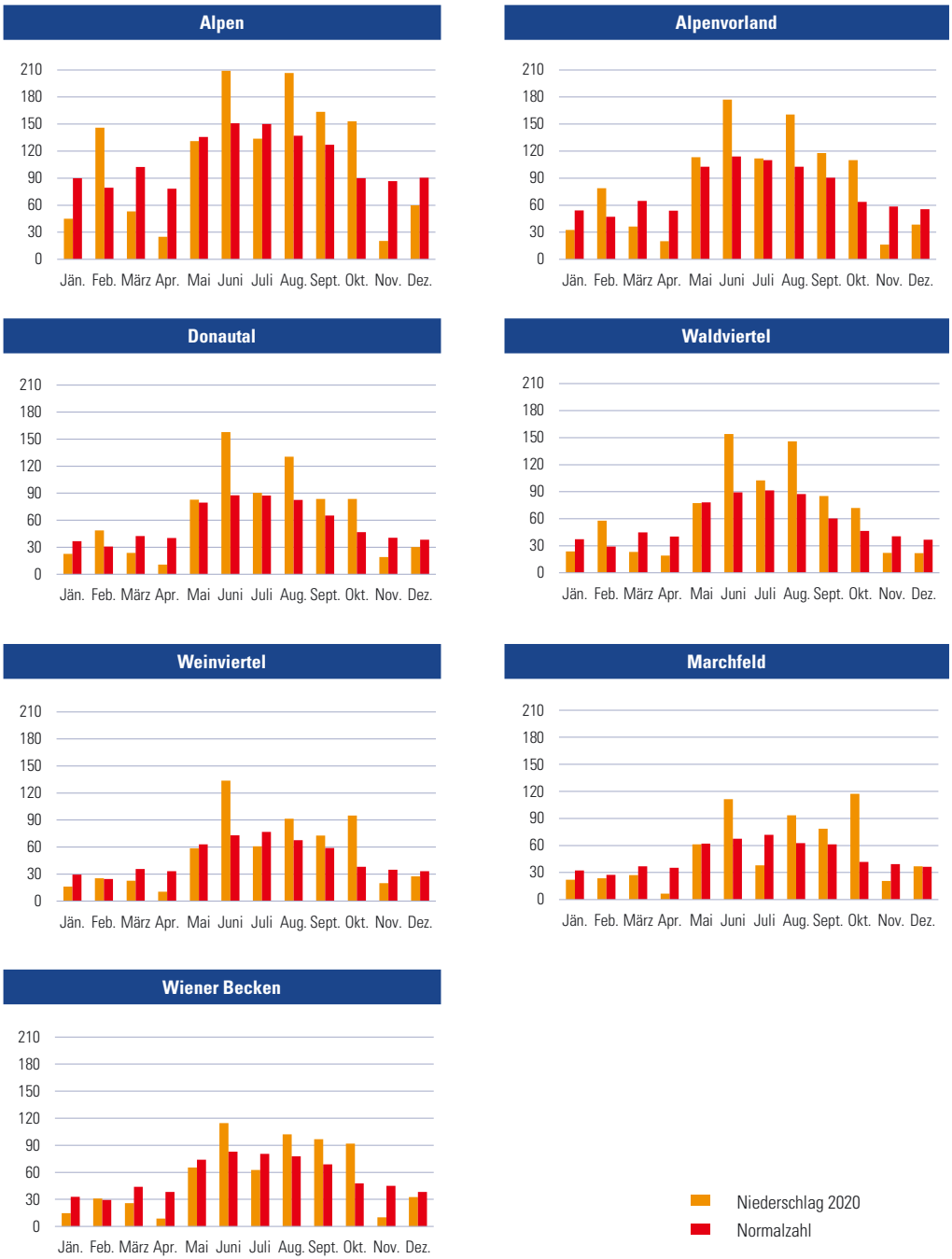

1.2.13 Schneefall und Schneelage 2020

Beobachtungsstation	Jahr	Jän.	Feb.	März	April	Mai	Juni	Juli	Aug.	Sep.	Okt.	Nov.	Dez.
Tage mit Schneefall													
Krems an der Donau	3	-	-	1	-	-	-	-	-	-	-	-	2
St. Pölten	2	-	-	-	-	-	-	-	-	-	-	-	2
Wr. Neustadt	2	-	-	1	-	-	-	-	-	-	-	-	1
Hohenau an der March	4	1	1	-	-	-	-	-	-	-	-	-	2
Mönichkirchen	26	1	8	8	1	-	-	-	-	-	-	-	8
Retz	-	-	-	-	-	-	-	-	-	-[1]	-	-[1]	3
Zwettl-Niederösterreich[2]	10	3	4	-	-	-	-	-	-	-	-	-	3
Summe der täglichen Neuschneehöhen in cm													
Krems an der Donau	4	-	-	-	-	-	-	-	-	-	-	-	4
St. Pölten	2	-	-	-	-	-	-	-	-	-	-	-	2
Wr. Neustadt	3	-	-	1	-	-	-	-	-	-	-	-	2
Hohenau an der March	2	-	-	-	-	-	-	-	-	-	-	-	2
Mönichkirchen	67	8	11	12	-	-	-	-	-	-	-	-	36
Retz	10	3	-	-	-	-	-	-	-	-	-	-	7
Zwettl-Niederösterreich[2]	36	17	14	-	-	-	-	-	-	-	-	-	5
Tage mit Schneedecke													
Krems an der Donau	2	-	-	-	-	-	-	-	-	-	-	-	2
St. Pölten	1	-	-	-	-	-	-	-	-	-	-	-	1
Wr. Neustadt	3	-	-	1	-	-	-	-	-	-	-	-	2
Hohenau an der March	1	-	-	-	-	-	-	-	-	-	-	-	1
Mönichkirchen	40	5	6	6	-	-	-	-	-	-	-	-	23
Retz	5	1	-	-	-	-	-	-	-	-	-	-	4
Zwettl-Niederösterreich[2]	27	16	6	-	-	-	-	-	-	-	-	-	5
maximale Schneehöhe in cm													
Krems an der Donau	4	-	-	-	-	-	-	-	-	-	-	-	4
St. Pölten	2	-	-	-	-	-	-	-	-	-	-	-	2
Wr. Neustadt	2	-	-	1	-	-	-	-	-	-	-	-	2
Hohenau an der March	2	-	-	-	-	-	-	-	-	-	-	-	2
Mönichkirchen	16	4	5	4	-	-	-	-	-	-	-	-	16
Retz	4	3	-	-	-	-	-	-	-	-	-	-	4
Zwettl-Niederösterreich[2]	10	10	6	-	-	-	-	-	-	-	-	-	4

[1] keine Werte verfügbar

[2] keine Augenbeobachtung, Daten von Allentsteig

Tage mit Schneedecke in St. Pölten 1994–2020

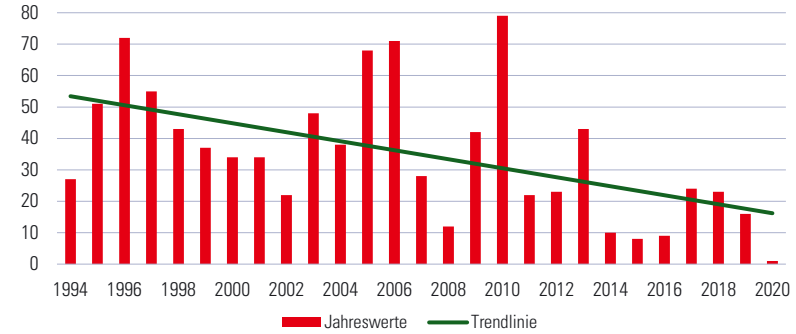

1.2.14 Grundwasserstände (Meter über Adria) ausgewählter Messstationen 2020

Südliches Wiener Becken: Unterwaltersdorf

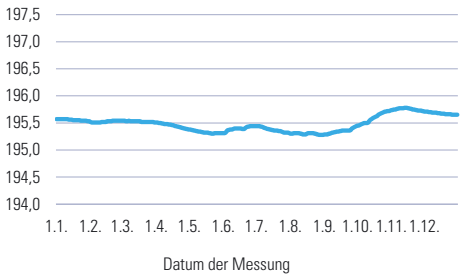

Südliches Wiener Becken: Wr. Neustadt

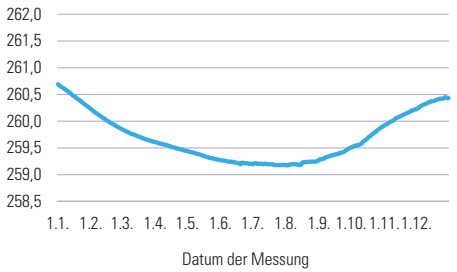

Nördliches Tullnerfeld: Kollersdorf

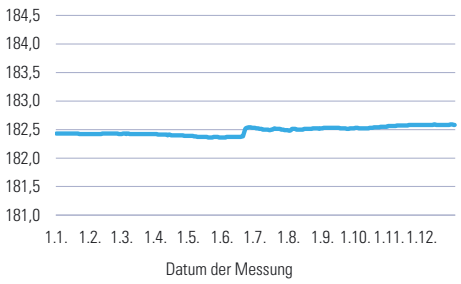

Südliches Tullnerfeld: Tulbing

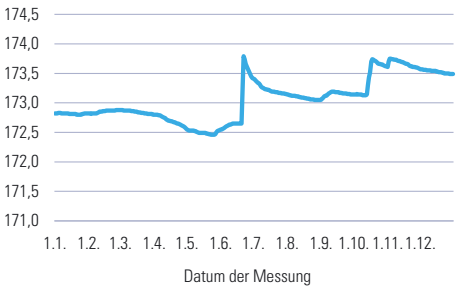

Marchfeld (Hochterrasse): Deutsch-Wagram

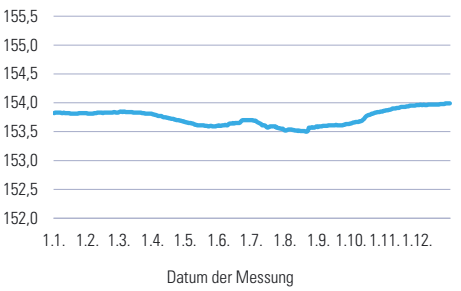

Marchfeld: Kopfstetten

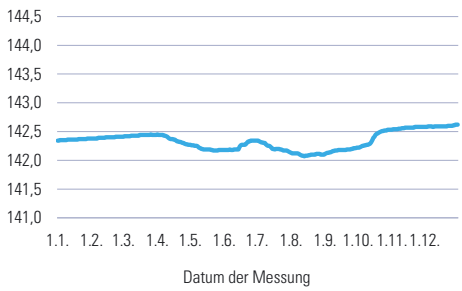

1.2.15 Pegelstände ausgewählter Messstationen der Donau 2009–2020

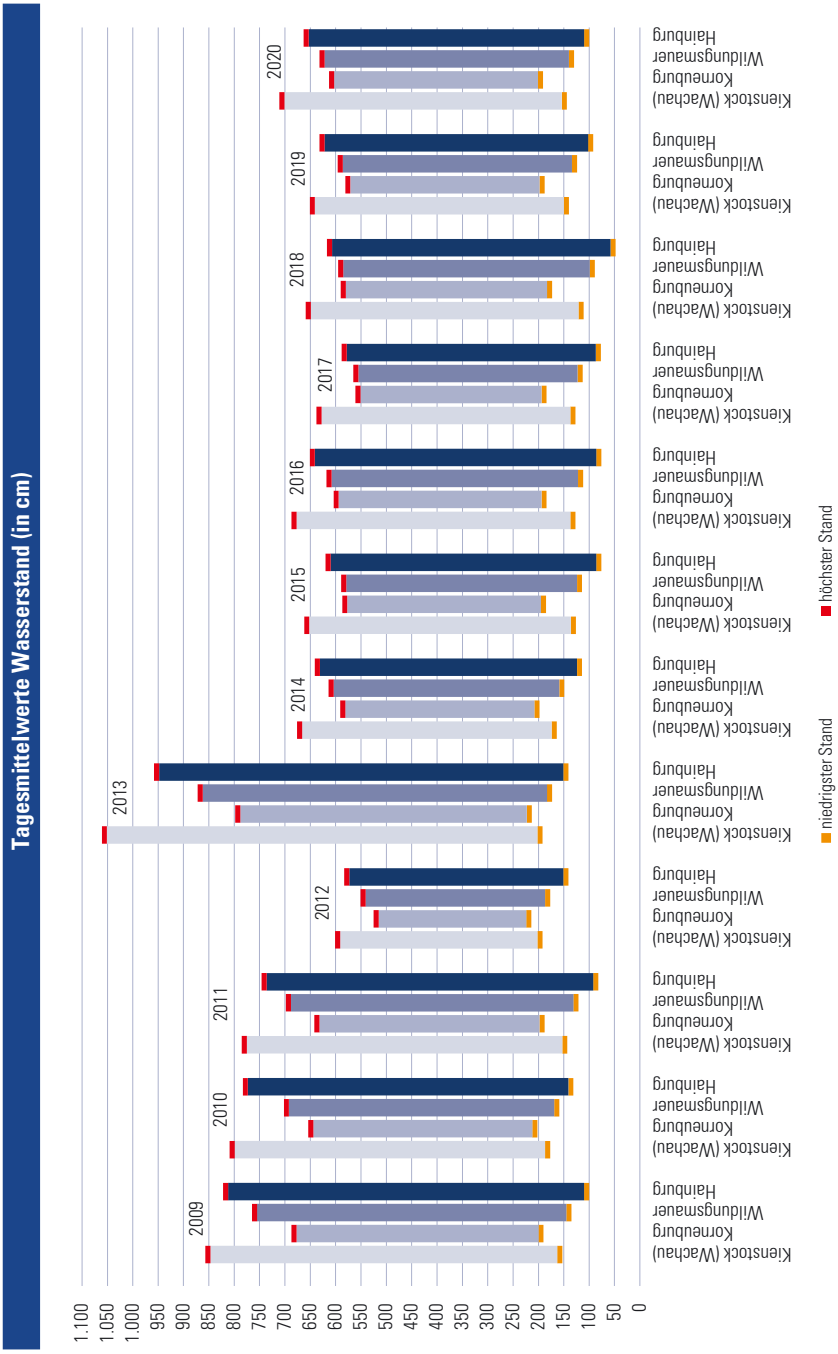

2 Bevölkerung

Bevölkerungsstruktur
Bevölkerungsbewegung
Gebäude und Wohnungen

Die Bevölkerung Niederösterreichs wächst kontinuierlich. Zwischen dem 1. 1. 2011 und dem 1. 1. 2021 – also in einem Zeitraum von 10 Jahren – ist die Bevölkerungszahl von 1.609.474 auf 1.690.879 angewachsen, was ein Plus von 5,1% bedeutet. Mit der Zahl der Bevölkerung haben sich auch die demografischen Merkmale verändert.

- Waren die Niederösterreicherinnen und Niederösterreicher im Jahr 2011 im Durchschnitt 42,3 Jahre alt, so waren es 2021 44,1 Jahre.
- Das durchschnittliche Gebäralter der Frauen stieg von 29,7 Jahren im Jahr 2010 auf 30,9 Jahre im Jahr 2020.
- Die Lebenserwartung der Niederösterreichinnen und Niederösterreicher hat im Jahr 2019 mit 83,8 Jahren bei den Frauen und 79,4 Jahren bei Männern ihren vorläufigen Höhepunkt erreicht. Pandemiebedingt sank sie 2020 bei Frauen um 0,2 Jahre, bei Männern sogar um ein halbes Jahr auf 78,9 Jahre.
- 2020 lebten in einem Haushalt durchschnittlich 2,3 Personen auf einer durchschnittlichen Nutzfläche von 50,9 m² pro Person. 2010 hingegen waren es etwas mehr Personen (2,4) auf etwas weniger Nutzfläche (47,8 m²).
- Pandemiebedingt ist die Zahl der Eheschließungen mit 7.370 im Jahr 2020 erstmals seit 2014 wieder unter 8.000 gefallen. Auch das durchschnittliche Heiratsalter (Median) bei Erst-Ehen ist mit 32 Jahren bei Männern und 29 Jahren bei Frauen leicht gesunken.

Fotos: © NÖ Hilfswerk

2 Bevölkerung

2.1 Bevölkerungsstruktur
2.1.1 Wohnbevölkerung
2.1.2 Haushalte und Familien
2.1.3 Erwerbstätige
2.2 Bevölkerungsbewegung
2.3 Gebäude und Wohnungen

Quellennachweis: Amt der NÖ Landesregierung
Abteilung Raumordnung und Gesamtverkehrsangelegenheiten
Statistik Austria

2.1.1.1 Wohnbevölkerung 2021 nach Staatsbürgerschaft, Alter und Gemeinden

Verwaltungsbezirk/ Gemeinde	Insgesamt	Staatsbürgerschaft			Alter			
		Österreich	EU	nicht-EU	bis 14	15-44	45-59	60+
Niederösterreich	1.690.879	1.511.250	100.927	78.702	244.144	582.439	401.059	463.237
Krems a.d. Donau	**24.837**	**20.332**	**2.811**	**1.694**	**3.076**	**8.858**	**5.549**	**7.354**
St. Pölten	**55.878**	**45.543**	**3.416**	**6.919**	**7.784**	**20.839**	**12.552**	**14.703**
Waidhofen a.d. Ybbs	**11.134**	**10.351**	**340**	**443**	**1.653**	**3.866**	**2.451**	**3.164**
Wr. Neustadt	**46.456**	**37.413**	**4.076**	**4.967**	**7.253**	**18.419**	**10.052**	**10.732**
Amstetten	**116.592**	**107.664**	**4.966**	**3.962**	**18.517**	**42.546**	**26.238**	**29.291**
Allhartsberg	2.180	2.132	36	12	383	844	449	504
Amstetten	23.569	19.571	1.779	2.219	3.429	8.544	5.435	6.161
Ardagger	3.536	3.415	83	38	604	1.305	784	843
Aschbach-Markt	3.785	3.488	162	135	602	1.420	840	923
Behamberg	3.455	3.293	116	46	588	1.287	750	830
Biberbach	2.284	2.246	36	2	381	894	498	511
Ennsdorf	3.094	2.741	208	145	505	1.169	745	675
Ernsthofen	2.286	2.189	57	40	323	854	527	582
Ertl	1.259	1.249	7	3	215	489	303	252
Euratsfeld	2.686	2.623	36	27	511	1.022	588	565
Ferschnitz	1.836	1.805	24	7	316	729	402	389
Haag	5.656	5.294	241	121	836	2.096	1.295	1.429
Haidershofen	3.710	3.546	98	66	611	1.302	860	937
Hollenstein an der Ybbs	1.674	1.582	79	13	272	556	327	519
Kematen an der Ybbs	2.670	2.297	207	166	392	955	575	748
Neuhofen an der Ybbs	3.000	2.904	77	19	578	1.118	638	666
Neustadtl an der Donau	2.143	2.077	56	10	362	801	473	507
Oed-Oehling	1.972	1.835	77	60	330	769	457	416
Opponitz	875	824	22	29	143	297	205	230
Seitenstetten	3.431	3.267	99	65	609	1.260	768	794
Sonntagberg	3.763	3.506	173	84	541	1.294	814	1.114
St. Georgen am Reith	544	535	7	2	88	185	105	166
St. Georgen am Ybbsfelde	2.926	2.743	140	43	496	1.092	669	669
St. Pantaleon-Erla	2.668	2.518	123	27	377	983	647	661
St. Peter in der Au	5.161	4.951	143	67	889	1.835	1.144	1.293
St. Valentin	9.320	8.558	414	348	1.223	3.319	2.196	2.582
Strengberg	2.117	2.020	77	20	390	736	450	541
Viehdorf	1.361	1.308	36	17	243	467	279	372
Wallsee-Sindelburg	2.194	2.062	89	43	365	778	449	602
Weistrach	2.278	2.231	37	10	362	853	497	566
Winklarn	1.843	1.739	84	20	312	683	444	404
Wolfsbach	2.062	1.983	55	24	388	767	430	477
Ybbsitz	3.378	3.297	55	26	523	1.145	768	942
Zeillern	1.876	1.835	33	8	330	698	427	421
Baden	**147.113**	**125.593**	**11.022**	**10.498**	**21.151**	**51.197**	**35.729**	**39.036**
Alland	2.606	2.298	189	119	326	863	702	715
Altenmarkt an der Triesting	2.067	1.814	152	101	329	667	502	569
Bad Vöslau	12.312	10.243	879	1.190	1.710	4.241	2.831	3.530
Baden	25.817	21.230	2.426	2.161	3.259	8.259	5.957	8.342
Berndorf	9.076	7.449	696	931	1.289	3.158	2.064	2.565
Blumau-Neurißhof	1.891	1.659	105	127	278	683	504	426
Ebreichsdorf	11.422	9.894	936	592	1.881	4.149	2.726	2.666
Enzesfeld-Lindabrunn	4.227	3.812	200	215	583	1.375	1.070	1.199
Furth an der Triesting	865	828	29	8	149	290	199	227
Günselsdorf	1.697	1.471	87	139	206	591	428	472
Heiligenkreuz	1.532	1.311	123	98	219	493	381	439
Hernstein	1.567	1.488	72	7	208	499	409	451

2.1.1.1 Wohnbevölkerung 2021 nach Staatsbürgerschaft, Alter und Gemeinden

Verwaltungsbezirk/ Gemeinde	Insgesamt	Staatsbürgerschaft			Alter			
		Österreich	EU	nicht-EU	bis 14	15-44	45-59	60+
Hirtenberg	2.565	1.960	199	406	304	1.069	615	577
Klausen-Leopoldsdorf	1.707	1.594	79	34	246	628	445	388
Kottingbrunn	7.303	6.404	465	434	951	2.401	1.943	2.008
Leobersdorf	4.946	4.226	277	443	694	1.948	1.108	1.196
Mitterndorf an der Fischa	2.951	2.519	278	154	566	1.260	641	484
Oberwaltersdorf	4.856	4.311	284	261	844	1.706	1.244	1.062
Pfaffstätten	3.577	3.151	233	193	573	1.168	946	890
Pottendorf	7.322	6.355	578	389	1.151	2.644	1.713	1.814
Pottenstein	2.889	2.487	186	216	394	998	703	794
Reisenberg	1.750	1.546	112	92	248	595	448	459
Schönau an der Triesting	2.137	1.915	112	110	320	742	564	511
Seibersdorf	1.529	1.447	57	25	222	540	332	435
Sooß	1.042	867	136	39	131	351	269	291
Tattendorf	1.440	1.280	109	51	208	485	378	369
Teesdorf	1.805	1.605	106	94	256	650	513	386
Traiskirchen	18.774	15.768	1.436	1.570	2.764	6.754	4.773	4.483
Trumau	3.718	3.124	372	222	578	1.389	939	812
Weissenbach an der Triesting	1.723	1.537	109	77	264	601	382	476
Bruck a.d. Leitha	**105.507**	**86.430**	**12.440**	**6.637**	**16.192**	**38.098**	**25.047**	**26.170**
Au am Leithaberge	951	880	58	13	135	313	225	278
Bad Deutsch-Altenburg	1.906	1.452	396	58	288	686	422	510
Berg	914	549	338	27	171	305	197	241
Bruck an der Leitha	8.153	6.703	942	508	1.207	2.811	1.819	2.316
Ebergassing	4.006	3.227	349	430	598	1.445	1.036	927
Enzersdorf an der Fischa	3.422	3.046	223	153	500	1.204	848	870
Fischamend	5.578	4.660	617	301	799	2.061	1.372	1.346
Göttlesbrunn-Arbesthal	1.450	1.343	89	18	216	471	364	399
Götzendorf an der Leitha	2.147	1.826	194	127	318	759	520	550
Gramatneusiedl	3.639	2.990	398	251	696	1.463	826	654
Hainburg a. d. Donau	6.975	4.242	2.265	468	1.321	2.404	1.422	1.828
Haslau-Maria Ellend	2.035	1.803	182	50	345	705	536	449
Himberg	7.569	6.650	503	416	1.145	2.623	1.863	1.938
Hof am Leithaberge	1.592	1.402	155	35	231	554	379	428
Höflein	1.232	1.169	42	21	181	423	321	307
Hundsheim	641	579	55	7	95	210	143	193
Klein-Neusiedl	970	777	127	66	155	354	213	248
Lanzendorf	1.905	1.651	154	100	309	662	495	439
Leopoldsdorf	5.250	4.664	399	187	771	1.878	1.393	1.208
Mannersdorf am Leithagebirge	4.110	3.341	524	245	609	1.461	967	1.073
Maria-Lanzendorf	2.156	1.870	170	116	314	678	535	629
Moosbrunn	1.778	1.595	104	79	271	607	428	472
Petronell-Carnuntum	1.269	1.077	124	68	175	424	302	368
Prellenkirchen	1.620	1.340	255	25	250	531	388	451
Rauchenwarth	775	717	49	9	134	291	189	161
Rohrau	1.639	1.451	158	30	269	545	438	387
Scharndorf	1.203	1.086	100	17	154	385	318	346
Schwadorf	2.220	1.876	167	177	352	887	492	489
Schwechat	20.375	15.638	2.368	2.369	2.944	8.216	4.638	4.577
Sommerein	2.103	1.945	110	48	311	727	520	545
Trautmannsdorf an der Leitha	3.005	2.718	196	91	415	1.006	725	859
Wolfsthal	1.176	633	518	25	249	426	258	243
Zwölfaxing	1.743	1.530	111	102	264	583	455	441

2.1.1.1 Wohnbevölkerung 2021 nach Staatsbürgerschaft, Alter und Gemeinden

Verwaltungsbezirk/ Gemeinde	Insgesamt	Staatsbürgerschaft			Alter			
		Österreich	EU	nicht-EU	bis 14	15-44	45-59	60+
Gänserndorf	**105.824**	**93.062**	**6.983**	**5.779**	**16.029**	**36.774**	**25.058**	**27.963**
Aderklaa	198	180	16	2	28	75	47	48
Andlersdorf	127	124	3	-	22	35	22	48
Angern an der March	3.436	3.018	172	246	490	1.135	866	945
Auersthal	1.930	1.694	106	130	279	662	457	532
Bad Pirawarth	1.774	1.657	62	55	290	584	391	509
Deutsch-Wagram	9.018	7.814	605	599	1.348	3.352	2.125	2.193
Drösing	1.106	1.031	47	28	139	340	255	372
Dürnkrut	2.250	2.092	117	41	314	742	538	656
Ebenthal	903	815	59	29	141	299	226	237
Eckartsau	1.353	1.147	146	60	200	470	300	383
Engelhartstetten	2.093	1.830	209	54	337	672	501	583
Gänserndorf	11.832	10.049	746	1.037	1.959	4.517	2.642	2.714
Glinzendorf	329	290	22	17	57	119	84	69
Groß-Enzersdorf	11.740	10.294	797	649	1.895	4.168	2.880	2.797
Großhofen	106	81	21	4	22	36	25	23
Groß-Schweinbarth	1.313	1.174	69	70	195	469	316	333
Haringsee	1.170	1.064	77	29	158	390	295	327
Hauskirchen	1.283	1.191	62	30	187	389	295	412
Hohenau an der March	2.757	2.365	308	84	370	860	625	902
Hohenruppersdorf	945	906	22	17	137	328	214	266
Jedenspeigen	1.106	1.041	40	25	128	355	254	369
Lassee	2.952	2.554	284	114	430	1.094	736	692
Leopoldsdorf im Marchfelde	2.893	2.523	187	183	452	1.021	703	717
Mannsdorf an der Donau	355	309	36	10	44	119	82	110
Marchegg	2.988	2.405	426	157	444	1.001	705	838
Markgrafneusiedl	892	823	33	36	100	338	213	241
Matzen-Raggendorf	2.785	2.459	105	221	435	944	704	702
Neusiedl an der Zaya	1.230	1.143	63	24	156	390	278	406
Obersiebenbrunn	1.750	1.575	91	84	233	625	482	410
Orth an der Donau	2.173	1.950	138	85	317	734	472	650
Palterndorf-Dobermannsdorf	1.341	1.221	73	47	193	412	327	409
Parbasdorf	173	169	-	4	34	60	40	39
Prottes	1.452	1.280	77	95	218	494	349	391
Raasdorf	665	532	109	24	100	233	177	155
Ringelsdorf-Niederabsdorf	1.234	1.155	50	29	149	372	303	410
Schönkirchen-Reyersdorf	1.983	1.765	99	119	280	674	460	569
Spannberg	987	927	29	31	150	336	231	270
Strasshof an der Nordbahn	11.085	9.355	902	828	1.975	4.026	2.542	2.542
Sulz im Weinviertel	1.201	1.123	63	15	146	375	308	372
Untersiebenbrunn	1.768	1.580	108	80	261	637	438	432
Velm-Götzendorf	765	712	38	15	106	239	162	258
Weiden an der March	985	851	68	66	129	341	237	278
Weikendorf	2.042	1.822	95	125	335	644	467	596
Zistersdorf	5.356	4.972	203	181	646	1.668	1.284	1.758
Gmünd	**36.275**	**34.364**	**949**	**962**	**4.427**	**11.312**	**8.579**	**11.957**
Amaliendorf-Aalfang	1.078	1.031	34	13	136	346	262	334
Bad Großpertholz	1.308	1.273	30	5	163	397	317	431
Brand-Nagelberg	1.485	1.397	70	18	133	455	352	545
Eggern	668	661	5	2	87	221	164	196
Eisgarn	681	662	11	8	101	210	137	233
Gmünd	5.238	4.528	286	424	630	1.590	1.231	1.787
Großdietmanns	2.205	2.141	36	28	288	709	571	637

2.1.1.1 Wohnbevölkerung 2021 nach Staatsbürgerschaft, Alter und Gemeinden

Verwaltungsbezirk/ Gemeinde	Insgesamt	Staatsbürgerschaft			Alter			
		Österreich	EU	nicht-EU	bis 14	15-44	45-59	60+
Großschönau	1.221	1.200	20	1	195	434	262	330
Haugschlag	475	451	22	2	64	137	109	165
Heidenreichstein	3.882	3.725	76	81	427	1.164	908	1.383
Hirschbach	586	580	5	1	74	196	142	174
Hoheneich	1.389	1.325	31	33	138	419	350	482
Kirchberg am Walde	1.305	1.271	16	18	189	422	289	405
Litschau	2.192	2.106	51	35	210	593	478	911
Moorbad Harbach	721	688	27	6	96	245	170	210
Reingers	616	605	9	2	71	190	161	194
Schrems	5.356	4.995	115	246	641	1.696	1.222	1.797
St. Martin	1.074	1.048	19	7	146	333	287	308
Unserfrau-Altweitra	988	969	15	4	137	340	233	278
Waldenstein	1.178	1.159	11	8	175	418	318	267
Weitra	2.629	2.549	60	20	326	797	616	890
Hollabrunn	**51.332**	**48.146**	**1.781**	**1.405**	**6.754**	**16.785**	**12.334**	**15.459**
Alberndorf im Pulkautal	745	726	16	3	108	222	174	241
Göllersdorf	3.112	2.844	165	103	415	1.046	792	859
Grabern	1.734	1.577	100	57	295	649	388	402
Guntersdorf	1.156	1.105	32	19	153	390	284	329
Hadres	1.703	1.645	51	7	209	529	421	544
Hardegg	1.309	1.239	66	4	151	368	330	460
Haugsdorf	1.597	1.518	61	18	208	462	367	560
Heldenberg	1.389	1.322	40	27	245	486	319	339
Hohenwarth-Mühlbach a. M.	1.320	1.260	38	22	167	423	308	422
Hollabrunn	11.944	10.715	487	742	1.610	4.202	2.804	3.328
Mailberg	580	548	20	12	69	171	132	208
Maissau	1.938	1.862	55	21	249	610	453	626
Nappersdorf-Kammersdorf	1.202	1.130	32	40	128	349	308	417
Pernersdorf	1.040	1.006	25	9	137	340	238	325
Pulkau	1.506	1.445	44	17	209	452	346	499
Ravelsbach	1.631	1.552	49	30	195	537	419	480
Retz	4.240	3.973	164	103	497	1.342	1.005	1.396
Retzbach	1.012	951	50	11	124	305	238	345
Schrattenthal	894	868	18	8	132	274	212	276
Seefeld-Kadolz	982	927	44	11	113	284	218	367
Sitzendorf an der Schmida	2.143	2.071	39	33	275	671	523	674
Wullersdorf	2.386	2.298	67	21	317	794	593	682
Zellerndorf	2.424	2.361	53	10	296	787	591	750
Ziersdorf	3.345	3.203	65	77	452	1.092	871	930
Horn	**30.838**	**29.420**	**760**	**658**	**3.990**	**9.849**	**7.192**	**9.807**
Altenburg	801	767	29	5	119	270	195	217
Brunn an der Wild	844	819	23	2	123	285	188	248
Burgschleinitz-Kühnring	1.337	1.304	28	5	171	460	324	382
Drosendorf-Zissersdorf	1.207	1.160	35	12	158	330	273	446
Eggenburg	3.465	3.271	107	87	442	1.103	756	1.164
Gars am Kamp	3.472	3.307	106	59	408	1.040	845	1.179
Geras	1.269	1.230	24	15	159	365	330	415
Horn	6.409	5.846	177	386	803	2.136	1.466	2.004
Irnfritz-Messern	1.433	1.410	21	2	216	500	337	380
Japons	710	691	19	-	95	231	172	212
Langau	686	658	19	9	74	200	153	259
Meiseldorf	861	850	8	3	101	289	209	262
Pernegg	705	691	12	2	98	261	137	209

2.1.1.1 Wohnbevölkerung 2021 nach Staatsbürgerschaft, Alter und Gemeinden

Verwaltungsbezirk/ Gemeinde	Insgesamt	Staatsbürgerschaft			Alter			
		Österreich	EU	nicht-EU	bis 14	15-44	45-59	60+
Röhrenbach	513	507	4	2	62	163	120	168
Röschitz	1.060	1.034	21	5	134	316	272	338
Rosenburg-Mold	847	778	42	27	120	279	192	256
Sigmundsherberg	1.676	1.638	28	10	219	561	365	531
St. Bernhard-Frauenhofen	1.295	1.271	17	7	190	431	314	360
Straning-Grafenberg	712	691	13	8	94	194	190	234
Weitersfeld	1.536	1.497	27	12	204	435	354	543
Korneuburg	**91.777**	**81.903**	**5.909**	**3.965**	**13.271**	**30.834**	**23.504**	**24.168**
Bisamberg	4.829	4.371	286	172	776	1.415	1.286	1.352
Enzersfeld im Weinviertel	1.781	1.668	98	15	266	576	485	454
Ernstbrunn	3.272	3.029	201	42	448	1.116	794	914
Gerasdorf bei Wien	11.666	10.166	906	594	1.765	3.844	3.033	3.024
Großmugl	1.627	1.548	66	13	221	532	431	443
Großrußbach	2.234	2.092	100	42	342	754	575	563
Hagenbrunn	2.363	2.079	177	107	366	824	626	547
Harmannsdorf	4.030	3.821	149	60	613	1.219	1.044	1.154
Hausleiten	3.849	3.604	159	86	613	1.351	1.026	859
Korneuburg	13.334	11.186	1.216	932	1.791	4.963	3.345	3.235
Langenzersdorf	8.084	7.258	527	299	1.108	2.456	2.066	2.454
Leitzersdorf	1.150	1.100	38	12	129	362	339	320
Leobendorf	4.973	4.596	258	119	704	1.568	1.304	1.397
Niederhollabrunn	1.548	1.450	54	44	220	503	428	397
Rußbach	1.398	1.343	42	13	223	446	360	369
Sierndorf	3.986	3.765	105	116	633	1.329	1.004	1.020
Spillern	2.455	2.216	99	140	358	926	617	554
Stetteldorf am Wagram	1.047	995	31	21	162	342	265	278
Stetten	1.362	1.286	58	18	229	451	362	320
Stockerau	16.789	14.330	1.339	1.120	2.304	5.857	4.114	4.514
Krems (Land)	**56.559**	**53.397**	**2.051**	**1.111**	**7.755**	**18.623**	**13.651**	**16.530**
Aggsbach	643	607	33	3	74	182	152	235
Albrechtsberg an der Großen Krems	1.005	979	20	6	131	324	241	309
Bergern im Dunkelsteinerwald	1.299	1.272	23	4	194	406	326	373
Droß	1.039	992	43	4	184	371	236	248
Dürnstein	828	788	32	8	100	243	193	292
Furth bei Göttweig	2.964	2.735	153	76	426	1.003	713	822
Gedersdorf	2.131	1.986	53	92	258	691	565	617
Gföhl	3.767	3.623	84	60	498	1.259	928	1.082
Grafenegg	3.197	2.974	90	133	498	1.083	769	847
Hadersdorf-Kammern	1.966	1.843	72	51	248	698	426	594
Jaidhof	1.222	1.174	29	19	208	469	287	258
Krumau am Kamp	753	725	15	13	96	200	162	295
Langenlois	7.469	6.936	360	173	1.015	2.534	1.789	2.131
Lengenfeld	1.422	1.365	35	22	210	484	355	373
Lichtenau im Waldviertel	2.058	2.017	34	7	290	699	512	557
Maria Laach am Jauerling	919	890	23	6	131	297	223	268
Mautern an der Donau	3.482	3.234	155	93	426	1.104	845	1.107
Mühldorf	1.273	1.215	49	9	153	402	296	422
Paudorf	2.577	2.440	96	41	359	823	635	760
Rastenfeld	1.601	1.551	41	9	276	534	358	433
Rohrendorf bei Krems	2.125	1.933	120	72	330	742	532	521
Rossatz-Arnsdorf	1.067	997	47	23	120	323	263	361
Schönberg am Kamp	1.872	1.790	62	20	250	556	470	596
Senftenberg	1.926	1.764	123	39	247	596	468	615

2.1.1.1 Wohnbevölkerung 2021 nach Staatsbürgerschaft, Alter und Gemeinden

Verwaltungsbezirk/ Gemeinde	Insgesamt	Staatsbürgerschaft			Alter			
		Österreich	EU	nicht-EU	bis 14	15-44	45-59	60+
Spitz	1.564	1.464	62	38	163	510	373	518
St. Leonhard am Hornerwald	1.090	1.056	28	6	149	350	281	310
Straß im Straßertale	1.750	1.625	65	60	266	593	401	490
Stratzing	906	844	47	15	118	319	240	229
Weinzierl am Walde	1.244	1.225	13	6	172	410	275	387
Weißenkirchen in der Wachau	1.400	1.353	44	3	165	418	337	480
Lilienfeld	**25.474**	**22.975**	**1.421**	**1.078**	**3.515**	**8.249**	**5.864**	**7.846**
Annaberg	510	470	38	2	62	141	114	193
Eschenau	1.310	1.219	56	35	197	455	313	345
Hainfeld	3.756	3.345	272	139	529	1.218	841	1.168
Hohenberg	1.460	1.349	75	36	183	463	323	491
Kaumberg	1.070	972	75	23	153	370	256	291
Kleinzell	854	806	38	10	134	278	186	256
Lilienfeld	2.635	2.236	172	227	365	847	639	784
Mitterbach am Erlaufsee	479	446	18	15	44	128	115	192
Ramsau	831	744	73	14	112	280	200	239
Rohrbach an der Gölsen	1.539	1.469	56	14	236	526	351	426
St. Aegyd am Neuwalde	1.834	1.730	72	32	248	496	399	691
St. Veit an der Gölsen	3.848	3.589	163	96	576	1.331	853	1.088
Traisen	3.457	2.796	243	418	426	1.170	826	1.035
Türnitz	1.891	1.804	70	17	250	546	448	647
Melk	**78.281**	**72.634**	**3.519**	**2.128**	**11.712**	**27.990**	**17.795**	**20.784**
Artstetten-Pöbring	1.241	1.203	30	8	230	458	244	309
Bergland	1.916	1.826	77	13	325	721	427	443
Bischofstetten	1.236	1.164	41	31	178	462	293	303
Blindenmarkt	2.724	2.402	231	91	466	1.038	594	626
Dorfstetten	579	571	8	-	104	223	125	127
Dunkelsteinerwald	2.399	2.315	62	22	345	848	590	616
Emmersdorf an der Donau	1.753	1.659	68	26	273	591	403	486
Erlauf	1.093	1.023	40	30	140	393	263	297
Golling an der Erlauf	1.494	1.325	57	112	186	540	372	396
Hofamt Priel	1.731	1.665	57	9	278	593	403	457
Hürm	1.857	1.772	76	9	287	709	449	412
Kilb	2.580	2.498	61	21	413	929	600	638
Kirnberg an der Mank	1.104	1.087	10	7	202	411	226	265
Klein-Pöchlarn	1.063	978	68	17	155	375	229	304
Krummnußbaum	1.549	1.442	57	50	247	563	337	402
Leiben	1.355	1.281	52	22	196	477	310	372
Loosdorf	3.830	3.562	169	99	603	1.374	851	1.002
Mank	3.221	3.020	152	49	492	1.121	712	896
Marbach an der Donau	1.688	1.540	128	20	250	616	368	454
Maria Taferl	919	854	59	6	156	329	205	229
Melk	5.596	4.757	422	417	785	1.943	1.265	1.603
Münichreith-Laimbach	1.670	1.619	39	12	234	597	373	466
Neumarkt an der Ybbs	2.016	1.865	94	57	324	750	443	499
Nöchling	1.036	1.004	30	2	186	393	224	233
Persenbeug-Gottsdorf	2.156	2.031	99	26	288	752	531	585
Petzenkirchen	1.450	1.225	164	61	196	554	320	380
Pöchlarn	3.944	3.417	241	286	485	1.421	883	1.155
Pöggstall	2.421	2.320	77	24	360	762	554	745
Raxendorf	1.039	1.023	10	6	156	359	249	275
Ruprechtshofen	2.295	2.185	80	30	338	856	526	575
Schollach	1.029	992	36	1	175	373	258	223
Schönbühel-Aggsbach	962	914	42	6	116	288	239	319

2.1.1.1 Wohnbevölkerung 2021 nach Staatsbürgerschaft, Alter und Gemeinden

Verwaltungsbezirk/ Gemeinde	Insgesamt	Staatsbürgerschaft			Alter			
		Österreich	EU	nicht-EU	bis 14	15-44	45-59	60+
St. Leonhard am Forst	3.052	2.954	89	9	448	1.102	674	828
St. Martin-Karlsbach	1.619	1.587	25	7	240	549	378	452
St. Oswald	1.117	1.084	30	3	183	439	223	272
Texingtal	1.648	1.595	37	16	293	607	369	379
Weiten	1.110	1.064	38	8	163	375	269	303
Ybbs an der Donau	5.565	4.676	402	487	733	1.950	1.292	1.590
Yspertal	2.009	1.965	30	14	314	715	432	548
Zelking-Matzleinsdorf	1.215	1.170	31	14	169	434	292	320
Mistelbach	**75.655**	**70.192**	**3.008**	**2.455**	**10.089**	**24.914**	**18.219**	**22.433**
Altlichtenwarth	750	679	44	27	79	245	178	248
Asparn an der Zaya	1.877	1.784	37	56	285	634	442	516
Bernhardsthal	1.585	1.433	113	39	167	415	400	603
Bockfließ	1.328	1.174	82	72	176	389	324	439
Drasenhofen	1.091	982	57	52	116	324	284	367
Falkenstein	488	451	31	6	65	150	107	166
Fallbach	802	770	23	9	89	251	210	252
Gaubitsch	873	852	16	5	132	315	202	224
Gaweinstal	4.022	3.658	147	217	583	1.408	928	1.103
Gnadendorf	1.150	1.118	22	10	140	378	270	362
Großebersdorf	2.226	2.042	123	61	265	650	588	723
Großengersdorf	1.477	1.301	61	115	214	513	365	385
Großharras	1.107	1.081	20	6	135	341	265	366
Großkrut	1.640	1.576	48	16	207	562	375	496
Hausbrunn	871	748	94	29	99	258	223	291
Herrnbaumgarten	946	875	46	25	129	287	232	298
Hochleithen	1.136	1.085	36	15	124	376	310	326
Kreuttal	1.468	1.377	68	23	170	453	388	457
Kreuzstetten	1.572	1.495	57	20	229	487	414	442
Laa an der Thaya	6.246	5.846	257	143	796	2.098	1.524	1.828
Ladendorf	2.301	2.183	50	68	322	766	576	637
Mistelbach	11.592	10.681	402	509	1.537	3.970	2.728	3.357
Neudorf im Weinviertel	1.390	1.346	32	12	211	487	319	373
Niederleis	875	844	25	6	125	297	225	228
Ottenthal	537	516	14	7	55	184	123	175
Pillichsdorf	1.181	1.117	39	25	195	414	239	333
Poysdorf	5.500	5.001	222	277	722	1.772	1.277	1.729
Rabensburg	1.091	976	85	30	144	285	263	399
Schrattenberg	834	770	53	11	105	256	176	297
Staatz	1.917	1.848	46	23	228	609	480	600
Stronsdorf	1.612	1.549	46	17	213	520	416	463
Ulrichskirchen-Schleinbach	2.631	2.428	132	71	353	856	673	749
Unterstinkenbrunn	555	540	15	-	76	191	129	159
Wildendürnbach	1.550	1.468	59	23	222	525	354	449
Wilfersdorf	2.092	1.965	69	58	291	699	529	573
Wolkersdorf im Weinviertel	7.342	6.633	337	372	1.090	2.549	1.683	2.020
Mödling	**119.240**	**103.665**	**9.889**	**5.686**	**16.529**	**38.868**	**30.134**	**33.709**
Achau	1.402	1.279	78	45	227	481	366	328
Biedermannsdorf	3.135	2.785	264	86	391	1.039	700	1.005
Breitenfurt bei Wien	5.891	5.254	451	186	700	1.648	1.538	2.005
Brunn am Gebirge	12.024	10.250	1.081	693	1.850	4.141	3.079	2.954
Gaaden	1.650	1.502	113	35	209	470	520	451
Gießhübl	2.375	2.178	148	49	410	701	680	584
Gumpoldskirchen	3.921	3.492	294	135	640	1.310	1.008	963

2.1.1.1 Wohnbevölkerung 2021 nach Staatsbürgerschaft, Alter und Gemeinden

Verwaltungsbezirk/ Gemeinde	Insgesamt	Staatsbürgerschaft			Alter			
		Österreich	EU	nicht-EU	bis 14	15-44	45-59	60+
Guntramsdorf	9.152	7.838	663	651	1.204	3.109	2.342	2.497
Hennersdorf	1.540	1.426	64	50	192	489	384	475
Hinterbrühl	3.944	3.447	338	159	593	1.155	1.038	1.158
Kaltenleutgeben	3.350	2.955	258	137	445	1.145	925	835
Laab im Walde	1.114	1.004	74	36	137	303	263	411
Laxenburg	2.890	2.461	275	154	369	945	670	906
Maria Enzersdorf	8.659	7.496	726	437	1.200	2.679	2.128	2.652
Mödling	20.559	16.902	2.326	1.331	2.753	6.959	5.051	5.796
Münchendorf	3.080	2.810	178	92	523	1.060	750	747
Perchtoldsdorf	14.978	13.542	973	463	2.116	4.394	3.760	4.708
Vösendorf	7.373	6.269	648	456	980	2.788	1.977	1.628
Wiener Neudorf	9.310	8.081	788	441	1.155	3.148	2.169	2.838
Wienerwald	2.893	2.694	149	50	435	904	786	768
Neunkirchen	**86.323**	**78.289**	**4.101**	**3.933**	**11.771**	**29.336**	**19.954**	**25.262**
Altendorf	357	345	12	-	57	118	85	97
Aspangberg-St. Peter	1.887	1.848	35	4	288	633	387	579
Aspang-Markt	1.764	1.707	47	10	218	603	411	532
Breitenau	1.565	1.486	39	40	251	598	344	372
Breitenstein	304	277	22	5	27	88	83	106
Buchbach	368	355	6	7	51	104	96	117
Bürg-Vöstenhof	162	155	7	-	23	46	41	52
Edlitz	889	836	46	7	125	307	206	251
Enzenreith	1.983	1.884	47	52	289	645	445	604
Feistritz am Wechsel	1.030	1.009	15	6	135	358	234	303
Gloggnitz	5.815	5.077	382	356	690	1.963	1.316	1.846
Grafenbach-St. Valentin	2.254	2.104	99	51	293	766	535	660
Grimmenstein	1.318	1.254	54	10	162	431	311	414
Grünbach am Schneeberg	1.588	1.415	121	52	235	492	378	483
Höflein an der Hohen Wand	889	840	41	8	100	298	217	274
Kirchberg am Wechsel	2.441	2.342	67	32	372	821	527	721
Mönichkirchen	617	596	17	4	75	195	149	198
Natschbach-Loipersbach	1.711	1.608	50	53	225	560	455	471
Neunkirchen	12.620	10.273	709	1.638	1.909	4.640	2.851	3.220
Otterthal	578	558	20	-	82	221	134	141
Payerbach	2.055	1.866	147	42	243	563	537	712
Pitten	2.872	2.678	128	66	425	1.066	554	827
Prigglitz	423	391	26	6	38	133	119	133
Puchberg am Schneeberg	2.678	2.501	132	45	296	785	644	953
Raach am Hochgebirge	302	294	5	3	55	97	68	82
Reichenau an der Rax	2.573	2.307	127	139	291	744	592	946
Scheiblingkirchen-Thernberg	1.914	1.853	36	25	257	647	465	545
Schottwien	657	580	63	14	99	227	152	179
Schrattenbach	390	366	22	2	57	128	89	116
Schwarzau am Steinfeld	2.046	1.901	97	48	314	761	498	473
Schwarzau im Gebirge	612	538	63	11	72	198	164	178
Seebenstein	1.470	1.404	54	12	208	564	340	358
Semmering	537	429	77	31	47	138	124	228
St. Corona am Wechsel	398	375	20	3	61	139	89	109
St. Egyden am Steinfeld	2.128	2.024	79	25	355	783	455	535
Ternitz	14.640	12.973	761	906	1.874	4.935	3.404	4.427
Thomasberg	1.256	1.229	15	12	198	442	284	332
Trattenbach	527	510	14	3	72	172	108	175
Warth	1.508	1.445	58	5	211	482	352	463

2.1.1.1 Wohnbevölkerung 2021 nach Staatsbürgerschaft, Alter und Gemeinden

Verwaltungsbezirk/ Gemeinde	Insgesamt	Staatsbürgerschaft			Alter			
		Österreich	EU	nicht-EU	bis 14	15-44	45-59	60+
Wartmannstetten	1.625	1.558	54	13	238	537	393	457
Willendorf	983	910	56	17	129	322	285	247
Wimpassing im Schwarzatale	1.598	1.307	132	159	221	601	320	456
Würflach	1.598	1.531	61	6	226	505	376	491
Zöbern	1.393	1.350	38	5	177	480	337	399
St. Pölten (Land)	**132.064**	**120.148**	**7.070**	**4.846**	**20.006**	**44.813**	**31.743**	**35.502**
Altlengbach	3.121	2.832	193	96	471	1.093	739	818
Asperhofen	2.266	2.080	146	40	353	835	546	532
Böheimkirchen	5.121	4.698	211	212	767	1.869	1.204	1.281
Brand-Laaben	1.274	1.199	61	14	188	405	327	354
Eichgraben	4.705	4.156	337	212	729	1.450	1.258	1.268
Frankenfels	1.934	1.887	20	27	311	643	427	553
Gablitz	5.019	4.402	401	216	747	1.470	1.305	1.497
Gerersdorf	1.015	944	55	16	168	331	217	299
Hafnerbach	1.651	1.568	59	24	234	579	398	440
Haunoldstein	1.240	1.126	68	46	211	489	268	272
Herzogenburg	7.823	6.907	269	647	1.066	2.638	1.843	2.276
Hofstetten-Grünau	2.702	2.607	48	47	443	980	635	644
Inzersdorf-Getzersdorf	1.607	1.530	53	24	282	597	365	363
Kapelln	1.363	1.291	36	36	201	497	343	322
Karlstetten	2.177	2.082	82	13	321	742	540	574
Kasten bei Böheimkirchen	1.380	1.338	26	16	237	473	345	325
Kirchberg an der Pielach	3.166	3.048	60	58	459	1.108	705	894
Kirchstetten	2.194	2.081	92	21	316	719	553	606
Loich	581	567	12	2	85	193	138	165
Maria-Anzbach	3.009	2.767	168	74	446	901	756	906
Markersdorf-Haindorf	2.087	1.932	130	25	343	729	498	517
Mauerbach	3.574	3.266	224	84	499	1.034	871	1.170
Michelbach	865	810	54	1	118	325	222	200
Neidling	1.491	1.436	36	19	236	484	346	425
Neulengbach	8.345	7.567	471	307	1.274	2.780	2.015	2.276
Neustift-Innermanzing	1.580	1.477	91	12	232	519	439	390
Nußdorf ob der Traisen	1.823	1.759	41	23	273	662	415	473
Ober-Grafendorf	4.587	4.148	190	249	632	1.522	1.101	1.332
Obritzberg-Rust	2.339	2.214	75	50	342	806	583	608
Perschling	1.431	1.351	39	41	247	506	320	358
Pressbaum	7.762	6.754	615	393	1.259	2.504	1.941	2.058
Prinzersdorf	1.571	1.399	142	30	208	614	346	403
Purkersdorf	9.890	8.425	908	557	1.571	3.381	2.460	2.478
Pyhra	3.638	3.373	212	53	572	1.283	843	940
Rabenstein an der Pielach	2.514	2.389	80	45	393	916	584	621
Schwarzenbach an der Pielach	376	365	9	2	46	120	78	132
St. Margarethen an der Sierning	1.012	977	27	8	150	367	214	281
Statzendorf	1.426	1.313	58	55	209	536	347	334
Stössing	844	783	52	9	133	306	187	218
Traismauer	6.391	5.638	418	335	1.005	2.310	1.454	1.622
Tullnerbach	2.923	2.601	205	117	476	899	730	818
Weinburg	1.407	1.372	27	8	233	529	313	332
Wilhelmsburg	6.577	5.808	297	472	868	2.263	1.438	2.008
Wölbling	2.503	2.272	175	56	359	869	621	654
Wolfsgraben	1.760	1.609	97	54	293	537	465	465

2.1.1.1 Wohnbevölkerung 2021 nach Staatsbürgerschaft, Alter und Gemeinden

Verwaltungsbezirk/ Gemeinde	Insgesamt	Staatsbürgerschaft			Alter			
		Österreich	EU	nicht-EU	bis 14	15-44	45-59	60+
Scheibbs	**41.567**	**39.220**	**1.645**	**702**	**6.498**	**15.132**	**9.045**	**10.892**
Gaming	2.974	2.770	156	48	354	924	681	1.015
Göstling an der Ybbs	1.983	1.909	63	11	288	659	422	614
Gresten	1.981	1.822	103	56	275	723	476	507
Gresten-Land	1.487	1.463	17	7	261	550	308	368
Lunz am See	1.795	1.737	46	12	262	558	395	580
Oberndorf an der Melk	2.993	2.939	39	15	502	1.125	651	715
Puchenstuben	296	277	14	5	40	81	75	100
Purgstall an der Erlauf	5.380	5.136	193	51	869	1.941	1.184	1.386
Randegg	1.842	1.815	24	3	294	694	378	476
Reinsberg	1.051	1.029	13	9	209	403	201	238
Scheibbs	4.122	3.902	130	90	564	1.352	911	1.295
St. Anton an der Jeßnitz	1.175	1.135	28	12	178	439	251	307
St. Georgen an der Leys	1.332	1.306	24	2	219	498	276	339
Steinakirchen am Forst	2.304	2.245	41	18	405	848	489	562
Wang	1.394	1.356	29	9	242	556	298	298
Wieselburg	4.408	3.524	572	312	653	1.859	954	942
Wieselburg-Land	3.398	3.262	108	28	545	1.275	763	815
Wolfpassing	1.652	1.593	45	14	338	647	332	335
Tulln	**105.762**	**93.320**	**7.184**	**5.258**	**15.561**	**35.751**	**25.854**	**28.596**
Absdorf	2.229	1.971	142	116	339	870	516	504
Atzenbrugg	3.147	2.822	222	103	481	1.153	726	787
Fels am Wagram	2.368	2.209	104	55	344	851	595	578
Grafenwörth	3.190	3.029	128	33	454	1.018	720	998
Großriedenthal	940	923	15	2	136	320	215	269
Großweikersdorf	3.245	3.069	125	51	451	1.088	778	928
Judenau-Baumgarten	2.287	2.059	132	96	361	800	558	568
Kirchberg am Wagram	3.710	3.474	97	139	577	1.248	905	980
Klosterneuburg	27.588	23.509	2.368	1.711	4.109	8.703	6.849	7.927
Königsbrunn am Wagram	1.404	1.314	55	35	201	494	347	362
Königstetten	2.576	2.344	168	64	511	872	607	586
Langenrohr	2.430	2.158	160	112	376	881	585	588
Michelhausen	3.696	3.257	299	140	599	1.537	785	775
Muckendorf-Wipfing	1.691	1.562	75	54	258	544	450	439
Sieghartskirchen	7.637	6.770	559	308	1.079	2.558	2.000	2.000
Sitzenberg-Reidling	2.378	2.170	172	36	368	828	519	663
St. Andrä-Wördern	7.899	7.026	514	359	1.099	2.413	2.144	2.243
Tulbing	3.026	2.851	119	56	431	888	761	946
Tulln an der Donau	16.380	13.846	1.144	1.390	2.215	5.932	3.916	4.317
Würmla	1.543	1.398	119	26	240	572	335	396
Zeiselmauer-Wolfpassing	2.265	2.050	120	95	336	695	572	662
Zwentendorf an der Donau	4.133	3.509	347	277	596	1.486	971	1.080
Waidhofen a.d. Thaya	**25.531**	**24.811**	**414**	**306**	**3.148**	**8.250**	**6.068**	**8.065**
Dietmanns	1.025	997	20	8	111	308	255	351
Dobersberg	1.564	1.520	27	17	200	514	371	479
Gastern	1.181	1.171	7	3	144	374	293	370
Groß-Siegharts	2.710	2.597	64	49	313	854	653	890
Karlstein an der Thaya	1.483	1.431	32	20	210	458	359	456
Kautzen	1.082	1.052	18	12	125	330	261	366
Ludweis-Aigen	903	891	11	1	119	275	213	296
Pfaffenschlag bei Waidh. a.d. Thaya	923	911	6	6	119	313	218	273
Raabs an der Thaya	2.631	2.521	50	60	279	723	605	1.024
Thaya	1.399	1.382	13	4	192	490	340	377

2.1.1.1 Wohnbevölkerung 2021 nach Staatsbürgerschaft, Alter und Gemeinden

Verwaltungsbezirk/ Gemeinde	Insgesamt	Staatsbürgerschaft			Alter			
		Österreich	EU	nicht-EU	bis 14	15-44	45-59	60+
Vitis	2.649	2.607	25	17	388	944	577	740
Waidhofen an der Thaya	5.289	5.067	119	103	595	1.753	1.257	1.684
Waidhofen an der Thaya-Land	1.287	1.280	2	5	206	491	312	278
Waldkirchen an der Thaya	493	486	7	-	44	124	124	201
Windigsteig	912	898	13	1	103	299	230	280
Wr. Neustadt (Land)	**79.033**	**71.540**	**4.513**	**2.980**	**11.662**	**27.320**	**18.621**	**21.430**
Bad Erlach	3.225	2.995	149	81	488	1.154	731	852
Bad Fischau-Brunn	3.477	3.225	161	91	555	1.193	798	931
Bad Schönau	727	705	21	1	119	230	146	232
Bromberg	1.183	1.135	44	4	184	400	268	331
Ebenfurth	3.182	2.557	348	277	513	1.199	721	749
Eggendorf	5.052	4.340	436	276	658	1.711	1.199	1.484
Felixdorf	4.413	3.829	250	334	670	1.531	1.004	1.208
Gutenstein	1.267	1.158	73	36	151	389	268	459
Hochneukirchen-Gschaidt	1.633	1.621	12	-	233	564	378	458
Hochwolkersdorf	1.016	983	30	3	136	322	258	300
Hohe Wand	1.420	1.330	68	22	203	448	393	376
Hollenthon	1.001	971	28	2	150	342	241	268
Katzelsdorf	3.224	3.057	116	51	473	1.053	847	851
Kirchschlag in der Buckligen Welt	2.820	2.695	91	34	409	905	622	884
Krumbach	2.311	2.248	44	19	363	792	541	615
Lanzenkirchen	4.012	3.700	207	105	610	1.451	959	992
Lichtenegg	1.053	1.040	11	2	164	392	229	268
Lichtenwörth	2.736	2.471	132	133	347	912	693	784
Markt Piesting	3.106	2.708	255	143	490	1.079	718	819
Matzendorf-Hölles	2.108	1.964	87	57	286	667	557	598
Miesenbach	671	628	39	4	85	230	157	199
Muggendorf	517	478	20	19	57	177	141	142
Pernitz	2.476	2.182	111	183	329	871	540	736
Rohr im Gebirge	453	437	13	3	76	152	102	123
Schwarzenbach	913	874	34	5	105	291	232	285
Sollenau	5.231	4.481	393	357	724	1.846	1.172	1.489
Theresienfeld	3.817	3.128	475	214	709	1.500	797	811
Waidmannsfeld	1.522	1.396	61	65	161	446	386	529
Waldegg	2.019	1.705	162	152	307	704	491	517
Walpersbach	1.168	1.114	43	11	196	394	272	306
Weikersdorf am Steinfelde	1.068	1.027	25	16	147	384	253	284
Wiesmath	1.526	1.499	21	6	235	520	337	434
Winzendorf-Muthmannsdorf	1.881	1.735	105	41	249	632	480	520
Wöllersdorf-Steinabrückl	4.732	4.194	355	183	793	1.730	1.134	1.075
Zillingdorf	2.073	1.930	93	50	287	709	556	521
Zwettl	**41.827**	**40.838**	**659**	**330**	**5.801**	**13.816**	**9.826**	**12.384**
Allentsteig	1.736	1.699	20	17	187	503	421	625
Altmelon	855	854	-	1	130	297	200	228
Arbesbach	1.591	1.574	11	6	217	571	385	418
Bad Traunstein	992	984	6	2	159	340	211	282
Bärnkopf	350	345	5	-	44	108	88	110
Echsenbach	1.277	1.243	25	9	204	458	293	322
Göpfritz an der Wild	1.806	1.766	27	13	237	614	432	523
Grafenschlag	853	833	10	10	128	291	209	225
Groß Gerungs	4.436	4.363	43	30	662	1.482	1.030	1.262
Großgöttfritz	1.361	1.331	25	5	194	491	319	357
Gutenbrunn	506	486	14	6	61	151	121	173

2.1.1.1 Wohnbevölkerung 2021 nach Staatsbürgerschaft, Alter und Gemeinden

Verwaltungsbezirk/ Gemeinde	Insgesamt	Staatsbürgerschaft			Alter			
		Österreich	EU	nicht-EU	bis 14	15-44	45-59	60+
Kirchschlag	628	612	15	1	70	220	156	182
Kottes-Purk	1.451	1.420	23	8	195	451	366	439
Langschlag	1.725	1.695	25	5	263	576	377	509
Martinsberg	1.085	1.033	52	-	174	338	256	317
Ottenschlag	1.013	973	25	15	130	338	223	322
Pölla	909	881	27	1	127	273	198	311
Rappottenstein	1.724	1.698	15	11	278	607	385	454
Sallingberg	1.280	1.227	30	23	178	409	305	388
Schönbach	767	744	20	3	100	264	183	220
Schwarzenau	1.515	1.475	26	14	212	526	332	445
Schweiggers	2.024	1.990	27	7	324	734	429	537
Waldhausen	1.220	1.197	14	9	177	405	275	363
Zwettl-Niederösterreich	10.723	10.415	174	134	1.350	3.369	2.632	3.372

Bevölkerungspyramide 2021 nach Geschlecht

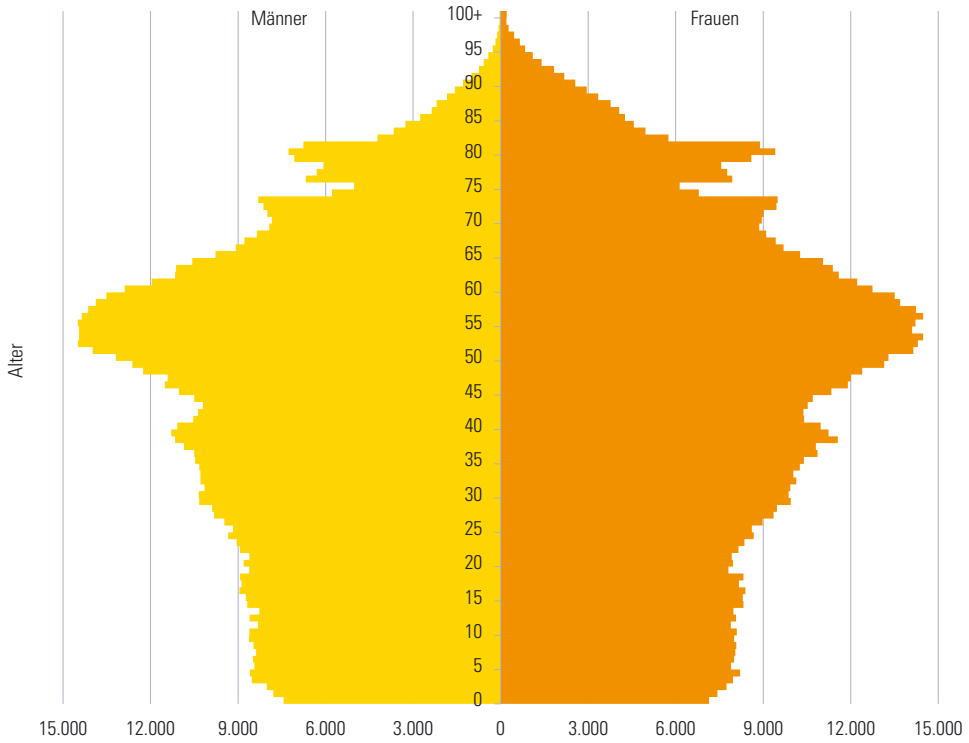

Bevölkerung 2020–2021: Veränderung in %

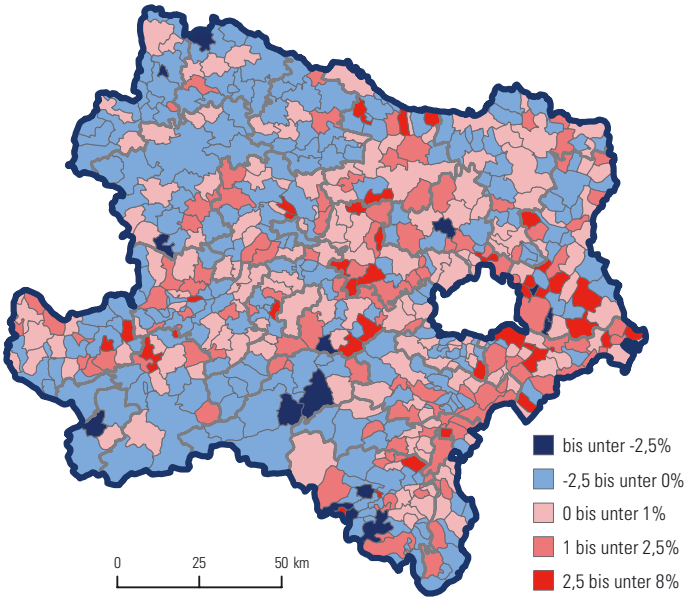

Bevölkerung 2011–2021: Veränderung in %

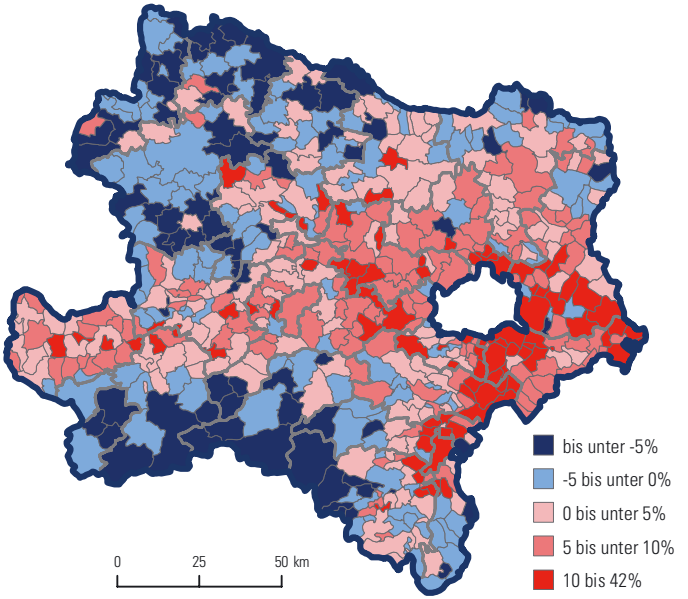

2.1.1.2 Gemeinden 2021 nach Gemeindegrößenklassen und Verwaltungsbezirken

Verwaltungsbezirk	Gemeinden insgesamt	Gemeinden mit ... Einwohnern: bis 500 insges.	bis 500 in %	501 - 1.000 insges.	501 - 1.000 in %	1.001 - 2.000 insges.	1.001 - 2.000 in %	2.001 - 5.000 insges.	2.001 - 5.000 in %	5.001 - 10.000 insges.	5.001 - 10.000 in %	10.001 - 20.000 insges.	10.001 - 20.000 in %	über 20.000 insges.	über 20.000 in %
Krems a.d. Donau	1	-	-	-	-	-	-	-	-	-	-	-	-	1	100,0
St. Pölten	1	-	-	-	-	-	-	-	-	-	-	-	-	1	100,0
Waidhofen a.d. Ybbs	1	-	-	-	-	-	-	-	-	-	-	1	100,0	-	-
Wr. Neustadt	1	-	-	-	-	-	-	-	-	-	-	-	-	1	100,0
Amstetten	34	-	-	2	5,9	7	20,6	21	61,8	3	8,8	-	-	1	2,9
Baden	30	-	-	1	3,3	11	36,7	11	36,7	3	10,0	3	10,0	1	3,3
Bruck a.d. Leitha	33	-	-	5	15,2	12	36,4	10	30,3	5	15,2	-	-	1	3,0
Gänserndorf	44	6	13,6	7	15,9	16	36,4	10	22,7	2	4,5	3	6,8	-	-
Gmünd	21	1	4,8	6	28,6	8	38,1	4	19,0	2	9,5	-	-	-	-
Hollabrunn	24	-	-	4	16,7	13	54,2	6	25,0	-	-	1	4,2	-	-
Horn	20	-	-	9	45,0	8	40,0	2	10,0	1	5,0	-	-	-	-
Korneuburg	20	-	-	-	-	7	35,0	9	45,0	1	5,0	3	15,0	-	-
Krems (Land)	30	-	-	5	16,7	16	53,3	8	26,7	1	3,3	-	-	-	-
Lilienfeld	14	1	7,1	3	21,4	6	42,9	4	28,6	-	-	-	-	-	-
Melk	40	-	-	3	7,5	23	57,5	12	30,0	2	5,0	-	-	-	-
Mistelbach	36	1	2,8	9	25,0	17	47,2	5	13,9	3	8,3	1	2,8	-	-
Mödling	20	-	-	-	-	4	20,0	8	40,0	5	25,0	2	10,0	1	5,0
Neunkirchen	44	8	18,2	9	20,5	16	36,4	8	18,2	1	2,3	2	4,5	-	-
St. Pölten (Land)	45	1	2,2	3	6,7	17	37,8	16	35,6	8	17,8	-	-	-	-
Scheibbs	18	1	5,6	-	-	10	55,6	6	33,3	1	5,6	-	-	-	-
Tulln	22	-	-	1	4,5	3	13,6	14	63,6	2	9,1	1	4,5	1	4,5
Waidhofen a.d. Thaya	15	1	6,7	3	20,0	7	46,7	3	20,0	1	6,7	-	-	-	-
Wr. Neustadt (Land)	35	1	2,9	4	11,4	12	34,3	16	45,7	2	5,7	-	-	-	-
Zwettl	24	1	4,2	7	29,2	13	54,2	2	8,3	-	-	1	4,2	-	-
Niederösterreich	**573**	**22**	**3,8**	**81**	**14,1**	**226**	**39,4**	**175**	**30,5**	**43**	**7,5**	**18**	**3,1**	**8**	**1,4**

Gemeinden 2021 nach Gemeindegrößenklassen

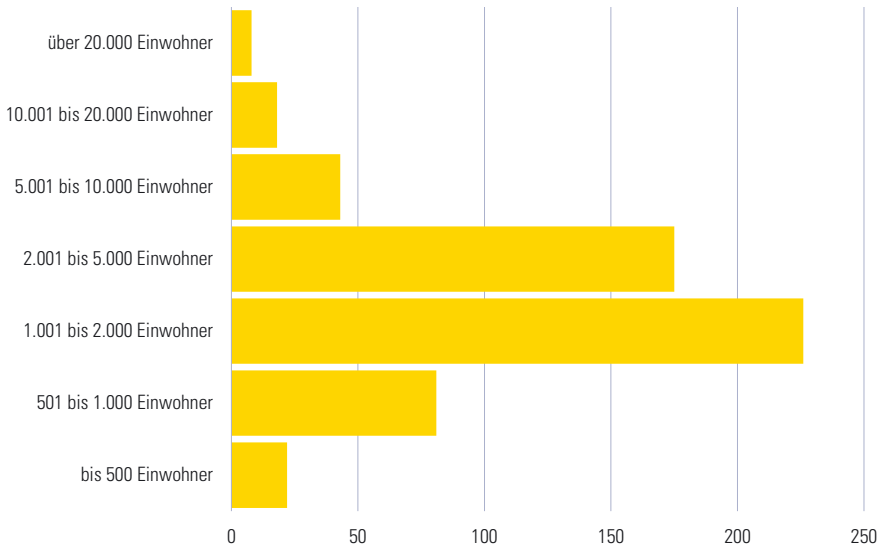

Wohnbevölkerung 2021 nach Gemeindegrößenklassen

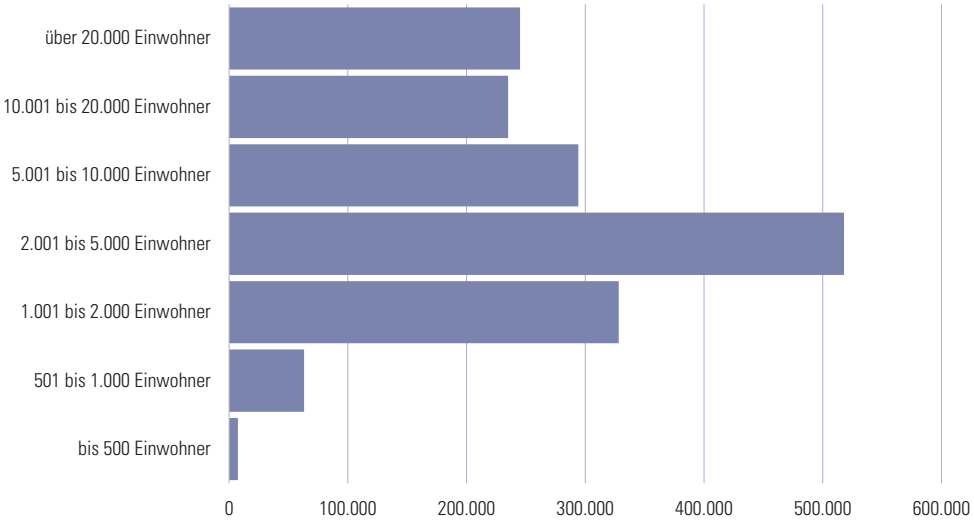

2.1.1.3 Wohnbevölkerung 2021 nach Gemeindegrößenklassen und Verwaltungsbezirken

Verwaltungsbezirk	Wohn-bevölkerung insgesamt	Wohnbevölkerung in Gemeinden mit ... Einwohnern													
		bis 500		501 - 1.000		1.001 - 2.000		2.001 - 5.000		5.001 - 10.000		10.001 - 20.000		über 20.000	
		insges.	in %	insges.	in %	insges.	in %	insges.	in %	insges.	in %	insges.	in %	insges.	in %
Krems a.d. Donau	24.837	-	-	-	-	-	-	-	-	-	-	-	-	24.837	100,0
St. Pölten	55.878	-	-	-	-	-	-	-	-	-	-	-	-	55.878	100,0
Waidhofen a.d. Ybbs	11.134	-	-	-	-	-	-	-	-	-	-	11.134	100,0	-	-
Wr. Neustadt	46.456	-	-	-	-	-	-	-	-	-	-	-	-	46.456	100,0
Amstetten	116.592	-	-	1.419	1,2	11.821	10,1	59.646	51,2	20.137	17,3	-	-	23.569	20,2
Baden	147.113	-	-	865	0,6	17.683	12,0	36.539	24,8	23.701	16,1	42.508	28,9	25.817	17,5
Bruck a.d. Leitha	105.507	-	-	4.251	4,0	18.513	17,5	28.843	27,3	33.525	31,8	-	-	20.375	19,3
Gänserndorf	105.824	1.288	1,2	6.142	5,8	22.994	21,7	26.369	24,9	14.374	13,6	34.657	32,7	-	-
Gmünd	36.275	475	1,3	4.260	11,7	10.038	27,7	10.908	30,1	10.594	29,2	-	-	-	-
Hollabrunn	51.332	-	-	3.201	6,2	18.537	36,1	17.650	34,4	-	-	11.944	23,3	-	-
Horn	30.838	-	-	6.679	21,7	10.813	35,1	6.937	22,5	6.409	20,8	-	-	-	-
Korneuburg	91.777	-	-	-	-	9.913	10,8	31.991	34,9	8.084	8,8	41.789	45,5	-	-
Krems (Land)	56.559	-	-	4.049	7,2	22.740	40,2	22.301	39,4	7.469	13,2	-	-	-	-
Lilienfeld	25.474	479	1,9	2.195	8,6	9.104	35,7	13.696	53,8	-	-	-	-	-	-
Melk	78.281	-	-	2.460	3,1	32.013	40,9	32.647	41,7	11.161	14,3	-	-	-	-
Mistelbach	75.655	488	0,6	7.043	9,3	24.172	32,0	13.272	17,5	19.088	25,2	11.592	15,3	-	-
Mödling	119.240	-	-	-	-	5.706	4,8	25.588	21,5	40.385	33,9	27.002	22,6	20.559	17,2
Neunkirchen	86.323	2.704	3,1	6.289	7,3	25.208	29,2	19.047	22,1	5.815	6,7	27.260	31,6	-	-
St. Pölten (Land)	132.064	376	0,3	2.290	1,7	24.965	18,9	47.505	36,0	56.928	43,1	-	-	-	-
Scheibbs	41.567	296	0,7	-	-	15.692	37,8	20.199	48,6	5.380	12,9	-	-	-	-
Tulln	105.762	-	-	940	0,9	4.638	4,4	40.680	38,5	15.536	14,7	16.380	15,5	27.588	26,1
Waidhofen a.d. Thaya	25.531	493	1,9	2.738	10,7	9.021	35,3	7.990	31,3	5.289	20,7	-	-	-	-
Wr. Neustadt (Land)	79.033	453	0,6	2.828	3,6	15.738	19,9	49.731	62,9	10.283	13,0	-	-	-	-
Zwettl	41.827	350	0,8	5.510	13,2	18.784	44,9	6.460	15,4	-	-	10.723	25,6	-	-
Niederösterreich	**1.690.879**	**7.402**	**0,4**	**63.159**	**3,7**	**328.093**	**19,4**	**517.999**	**30,6**	**294.158**	**17,4**	**234.989**	**13,9**	**245.079**	**14,5**

2.1.1.4 Wohnbevölkerung nach Verwaltungsbezirken – Veränderungen 2011–2021

Verwaltungsbezirk	Bevölkerung 2021	Bevölkerung 2011	Rang (Bevölkerung) 2021	Rang (Bevölkerung) 2011	Veränderung 2011-2021 insgesamt	Veränderung 2011-2021 in %
Krems a.d. Donau	24.837	23.965	23	23	872	3,6
St. Pölten	55.878	51.868	14	14	4.010	7,7
Waidhofen a.d. Ybbs	11.134	11.456	24	24	-322	-2,8
Wr. Neustadt	46.456	40.972	16	18	5.484	13,4
Amstetten	116.592	112.079	4	4	4.513	4,0
Baden	147.113	137.632	1	1	9.481	6,9
Bruck a.d. Leitha	105.507	92.174	7	7	13.333	14,5
Gänserndorf	105.824	95.371	5	6	10.453	11,0
Gmünd	36.275	37.914	19	19	-1.639	-4,3
Hollabrunn	51.332	50.352	15	15	980	1,9
Horn	30.838	31.405	20	20	-567	-1,8
Korneuburg	91.777	84.923	8	9	6.854	8,1
Krems (Land)	56.559	55.533	13	13	1.026	1,8
Lilienfeld	25.474	26.499	22	22	-1.025	-3,9
Melk	78.281	76.363	11	10	1.918	2,5
Mistelbach	75.655	73.972	12	12	1.683	2,3
Mödling	119.240	113.367	3	3	5.873	5,2
Neunkirchen	86.323	85.559	9	8	764	0,9
St. Pölten (Land)	132.064	125.131	2	2	6.933	5,5
Scheibbs	41.567	41.099	18	17	468	1,1
Tulln	105.762	96.208	6	5	9.554	9,9
Waidhofen a.d. Thaya	25.531	26.899	21	21	-1.368	-5,1
Wr. Neustadt (Land)	79.033	74.985	10	11	4.048	5,4
Zwettl	41.827	43.748	17	16	-1.921	-4,4
Niederösterreich	**1.690.879**	**1.609.474**			**81.405**	**5,1**

Wohnbevölkerung 2011 und 2021 nach Verwaltungsbezirken

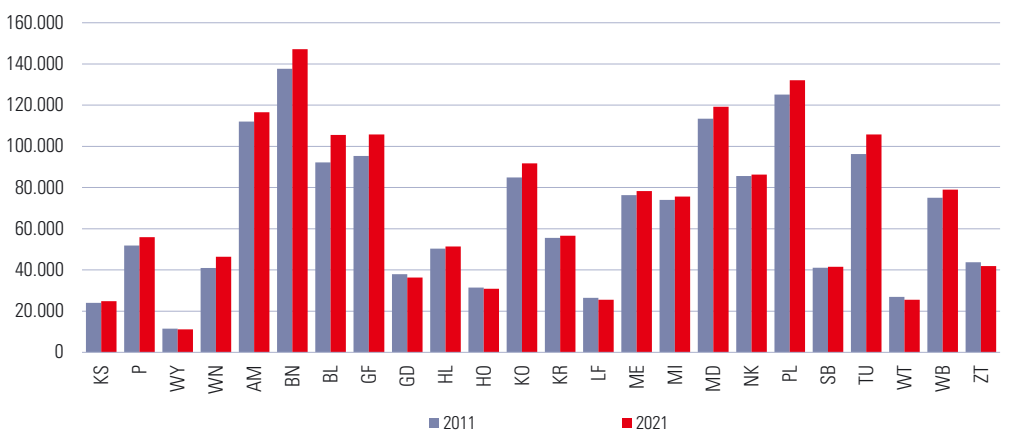

Anmerkung: Die Bezirksbezeichnung erfolgt nach KFZ-Kennzeichen.

2.1.1.5 Wohnbevölkerung nach Gemeinden – größte Veränderungen 2011–2021

Gemeinde	Bevölkerung 2021	Bevölkerung 2011	Rang (Bevölkerung) 2021	Rang (Bevölkerung) 2011	Veränderung 2011-2021 insgesamt	Veränderung 2011-2021 in %
Gemeinden - größte relative Zuwächse						
Michelhausen	3.696	2.605	105	160	1.091	41,9
Mitterndorf an der Fischa	2.951	2.112	150	210	839	39,7
Wolfsthal	1.176	868	425	494	308	35,5
Bad Deutsch-Altenburg	1.906	1.436	258	349	470	32,7
Theresienfeld	3.817	2.881	97	140	936	32,5
Königstetten	2.576	1.981	177	235	595	30,0
Strasshof an der Nordbahn	11.085	8.536	25	32	2.549	29,9
Muckendorf-Wipfing	1.691	1.308	297	385	383	29,3
Gramatneusiedl	3.639	2.895	106	139	744	25,7
Schwechat	20.375	16.320	8	9	4.055	24,8
Atzenbrugg	3.147	2.543	133	169	604	23,8
Gemeinden - größte absolute Zuwächse						
Wiener Neustadt	46.456	40.972	2	2	5.484	13,4
Schwechat	20.375	16.320	8	9	4.055	24,8
St. Pölten	55.878	51.868	1	1	4.010	7,7
Strasshof an der Nordbahn	11.085	8.536	25	32	2.549	29,9
Groß-Enzersdorf	11.740	9.514	20	25	2.226	23,4
Klosterneuburg	27.588	25.769	3	3	1.819	7,1
Gänserndorf	11.832	10.129	19	23	1.703	16,8
Ebreichsdorf	11.422	9.766	23	24	1.656	17,0
Traiskirchen	18.774	17.150	9	8	1.624	9,5
Gerasdorf bei Wien	11.666	10.144	21	22	1.522	15,0
Tulln an der Donau	16.380	15.023	11	11	1.357	9,0
Gemeinden - größte relative Abnahme						
Mitterbach am Erlaufsee	479	570	554	550	-91	-16,0
Waldkirchen an der Thaya	493	571	552	548	-78	-13,7
Allentsteig	1.736	2.003	287	230	-267	-13,3
Schwarzau im Gebirge	612	698	537	526	-86	-12,3
Prigglitz	423	481	557	556	-58	-12,1
Gutenbrunn	506	574	551	547	-68	-11,8
Breitenstein	304	344	566	564	-40	-11,6
Opponitz	875	989	497	473	-114	-11,5
Röhrenbach	513	579	549	545	-66	-11,4
Kautzen	1.082	1.220	445	407	-138	-11,3
Schönbach	767	864	516	496	-97	-11,2
Gemeinden - größte absolute Abnahme						
Zwettl-Niederösterreich	10.723	11.253	26	19	-530	-4,7
Waidhofen an der Thaya	5.289	5.687	62	54	-398	-7,0
Waidhofen an der Ybbs	11.134	11.456	24	17	-322	-2,8
Schrems	5.356	5.675	60	55	-319	-5,6
Gaming	2.974	3.279	147	114	-305	-9,3
Ybbsitz	3.378	3.667	121	97	-289	-7,9
Allentsteig	1.736	2.003	287	230	-267	-13,3
Lichtenwörth	2.736	2.979	161	130	-243	-8,2
Gloggnitz	5.815	6.046	53	50	-231	-3,8
Gmünd	5.238	5.465	64	58	-227	-4,2
St. Aegyd am Neuwalde	1.834	2.060	271	218	-226	-11,0

2.1.1.6 Wohnbevölkerung 2021 nach ausgewählten Geburtsländern und Verwaltungsbezirken

Verwaltungsbezirk	Österreich	Rumänien	Deutschland	Türkei	Bosnien und Herzegowina	Serbien	Ungarn	Slowakei
Krems a.d. Donau	19.751	1.440	468	206	419	185	239	136
St. Pölten	43.773	948	750	2.075	1.181	391	502	263
Waidhofen a.d. Ybbs	10.193	66	164	64	109	19	42	28
Wr. Neustadt	35.046	1.446	738	2.516	764	689	839	311
Amstetten	106.425	1.969	1.145	961	840	239	642	243
Baden	118.496	3.141	2.944	3.437	2.685	2.862	1.745	857
Bruck a.d. Leitha	83.746	2.377	1.556	1.891	1.652	2.467	1.461	4.118
Gänserndorf	89.315	1.621	1.445	1.869	1.605	1.782	575	1.316
Gmünd	33.914	156	342	449	48	25	32	66
Hollabrunn	47.408	248	517	141	249	224	125	161
Horn	28.961	151	274	45	172	89	71	69
Korneuburg	79.399	1.010	1.581	585	1.400	866	724	474
Krems (Land)	52.738	692	721	124	146	97	179	118
Lilienfeld	22.541	511	274	224	264	99	206	99
Melk	71.904	1.445	759	593	206	226	568	232
Mistelbach	68.952	428	784	368	910	311	194	317
Mödling	97.972	2.052	3.314	964	1.632	1.839	1.453	812
Neunkirchen	75.771	1.471	1.091	1.978	363	319	786	334
St. Pölten (Land)	117.214	1.633	2.037	1.311	1.213	689	974	571
Scheibbs	38.847	679	347	157	138	66	293	101
Tulln	90.765	772	2.239	526	1.786	1.102	816	465
Waidhofen a.d. Thaya	24.515	73	180	51	29	26	27	33
Wr. Neustadt (Land)	69.244	1.637	1.066	1.556	866	548	778	299
Zwettl	40.586	125	250	34	33	19	59	53
Niederösterreich	**1.467.476**	**26.091**	**24.986**	**22.125**	**18.710**	**15.179**	**13.330**	**11.476**

Wohnbevölkerung 2021 nach ausgewählten Geburtsländern

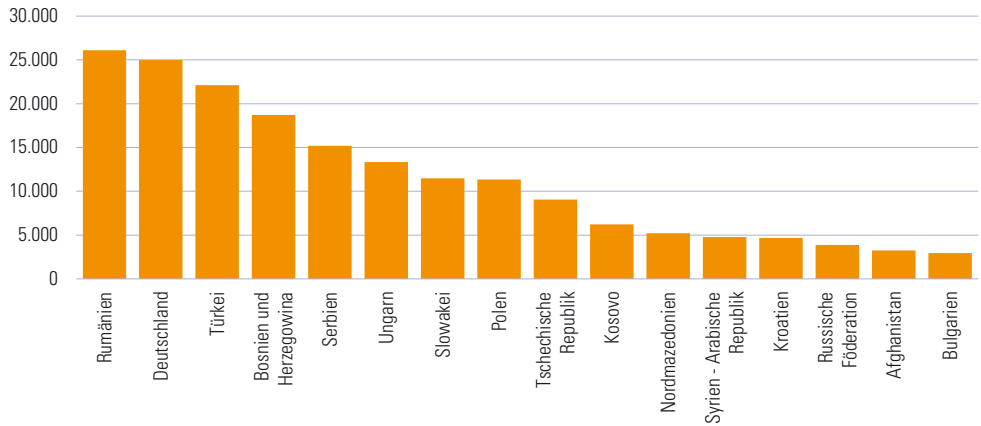

2.1.1.7 Wohnbevölkerung 2021 nach ausgewählten Staatsbürgerschaften und Verwaltungsbezirken

Verwaltungsbezirk	Österreich	Rumänien	Deutschland	Türkei	Ungarn	Serbien	Slowakei	Bosnien und Herzegowina
Krems a.d. Donau	20.332	1.515	383	147	257	153	130	285
St. Pölten	45.543	908	593	1.279	546	344	257	753
Waidhofen a.d. Ybbs	10.351	55	118	51	45	5	27	78
Wr. Neustadt	37.413	1.200	575	1.788	859	502	311	427
Amstetten	107.664	1.948	917	779	728	159	250	568
Baden	125.593	2.479	2.507	2.497	1.667	2.347	793	1.459
Bruck a.d. Leitha	86.430	2.426	1.363	1.356	1.506	2.137	4.483	925
Gänserndorf	93.062	1.549	1.134	1.452	555	1.344	1.321	941
Gmünd	34.364	139	277	377	27	5	72	29
Hollabrunn	48.146	232	437	123	128	176	161	175
Horn	29.420	124	201	34	61	58	62	101
Korneuburg	81.903	978	1.340	440	752	667	451	807
Krems (Land)	53.397	625	574	123	175	59	120	99
Lilienfeld	22.975	476	204	176	255	49	97	134
Melk	72.634	1.397	592	560	701	124	241	126
Mistelbach	70.192	410	671	377	204	257	304	780
Mödling	103.665	1.930	2.688	601	1.327	1.448	692	742
Neunkirchen	78.289	1.219	797	1.018	759	154	316	221
St. Pölten (Land)	120.148	1.573	1.705	900	1.088	445	530	709
Scheibbs	39.220	608	298	114	378	23	114	70
Tulln	93.320	635	1.951	446	883	823	440	1.052
Waidhofen a.d. Thaya	24.811	68	131	35	30	14	30	20
Wr. Neustadt (Land)	71.540	1.445	835	1.197	739	371	255	451
Zwettl	40.838	125	210	39	50	20	55	19
Niederösterreich	**1.511.250**	**24.064**	**20.501**	**15.909**	**13.720**	**11.684**	**11.512**	**10.971**

Wohnbevölkerung 2021 nach ausgewählten Staatsbürgerschaften

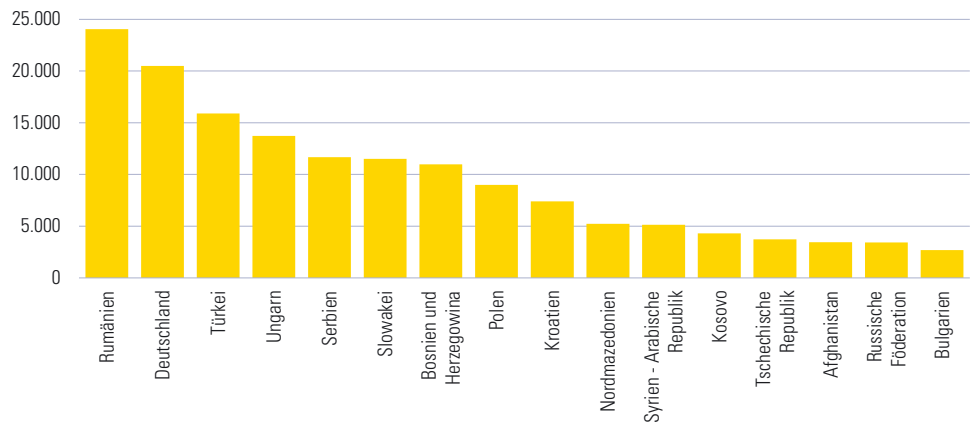

2.1.1.8 Wohnbevölkerung mit Migrationshintergrund 2021 nach Alter, Geschlecht und Verwaltungsbezirken

Verwaltungsbezirk	insgesamt	Geburtsland Ausland	Staatsbürgerschaft Ausland	Geschlecht männlich	Geschlecht weiblich	Alter bis 29	Alter 30 bis 59	Alter 60+
Krems a.d. Donau	5.701	5.086	4.505	3.049	2.652	1.976	2.921	804
St. Pölten	14.027	12.105	10.335	7.088	6.939	4.838	7.281	1.908
Waidhofen a.d. Ybbs	1.061	941	783	531	530	354	537	170
Wr. Neustadt	13.068	11.410	9.043	6.339	6.729	3.984	7.209	1.875
Amstetten	11.628	10.167	8.928	5.775	5.853	3.978	6.170	1.480
Baden	32.320	28.617	21.520	15.668	16.652	7.895	17.570	6.855
Bruck a.d. Leitha	25.010	21.761	19.077	12.197	12.813	7.376	13.641	3.993
Gänserndorf	19.064	16.509	12.762	9.174	9.890	4.946	10.494	3.624
Gmünd	2.682	2.361	1.911	1.255	1.427	829	1.239	614
Hollabrunn	4.418	3.924	3.186	2.138	2.280	1.209	2.224	985
Horn	2.061	1.877	1.418	954	1.107	558	1.001	502
Korneuburg	14.058	12.378	9.874	6.773	7.285	3.660	7.664	2.734
Krems (Land)	4.285	3.821	3.162	2.057	2.228	1.232	2.202	851
Lilienfeld	3.326	2.933	2.499	1.663	1.663	1.042	1.764	520
Melk	7.277	6.377	5.647	3.600	3.677	2.427	3.861	989
Mistelbach	7.700	6.703	5.463	3.690	4.010	2.104	3.984	1.612
Mödling	23.610	21.268	15.575	11.061	12.549	5.564	12.468	5.578
Neunkirchen	11.864	10.552	8.034	5.721	6.143	3.239	6.425	2.200
St. Pölten (Land)	16.787	14.850	11.916	8.117	8.670	4.584	9.036	3.167
Scheibbs	2.996	2.720	2.347	1.418	1.578	1.010	1.586	400
Tulln	17.046	14.997	12.442	8.105	8.941	4.766	8.992	3.288
Waidhofen a.d. Thaya	1.102	1.016	720	506	596	298	462	342
Wr. Neustadt (Land)	11.232	9.789	7.493	5.449	5.783	2.863	6.084	2.285
Zwettl	1.355	1.241	989	602	753	387	663	305
Niederösterreich	**253.678**	**223.403**	**179.629**	**122.930**	**130.748**	**71.119**	**135.478**	**47.081**

Wohnbevölkerung mit Migrationshintergrund (Anteil an der Gesamtbevölkerung in %) 2021

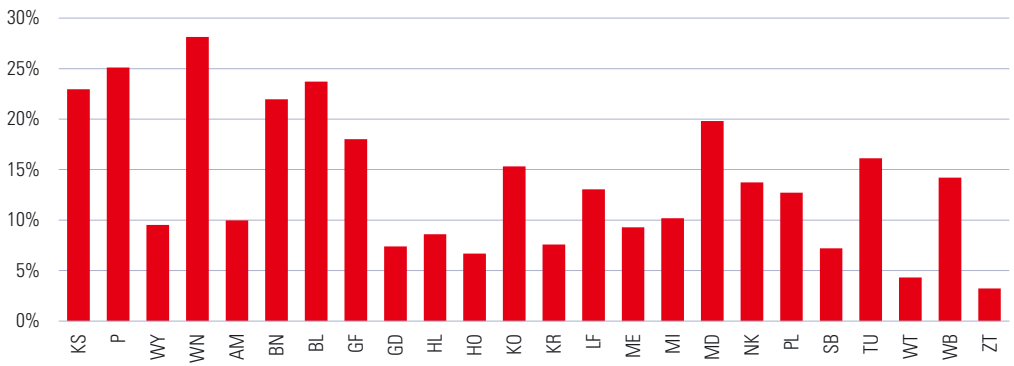

Anmerkung: Die Bezirksbezeichnung erfolgt nach KFZ-Kennzeichen.

2.1.1.9 Wohnbevölkerung 2022–2040 nach Verwaltungsbezirken

Verwaltungsbezirk	2022	2025	2030	2035	2040
Krems a.d. Donau	25.152	25.327	25.618	25.909	26.200
St. Pölten	56.463	57.886	60.257	62.629	65.000
Waidhofen a.d. Ybbs	11.200	11.167	11.111	11.056	11.000
Wr. Neustadt	46.741	48.117	50.412	52.706	55.000
Amstetten	117.090	117.945	119.370	120.795	122.220
Baden	148.903	152.131	157.511	162.890	168.270
Bruck a.d. Leitha	105.546	108.263	112.790	117.318	121.845
Gänserndorf	106.248	108.448	112.114	115.779	119.445
Gmünd	36.293	35.902	35.252	34.601	33.950
Hollabrunn	51.196	51.441	51.849	52.257	52.665
Horn	30.942	30.952	30.968	30.984	31.000
Korneuburg	92.607	94.636	98.017	101.399	104.780
Krems (Land)	56.811	57.297	58.106	58.916	59.725
Lilienfeld	25.543	25.374	25.093	24.811	24.530
Melk	78.504	78.973	79.756	80.538	81.320
Mistelbach	76.013	76.595	77.565	78.535	79.505
Mödling	120.556	122.716	126.318	129.919	133.520
Neunkirchen	86.654	87.121	87.899	88.677	89.455
St. Pölten (Land)	133.042	135.012	138.295	141.577	144.860
Scheibbs	41.446	41.494	41.575	41.655	41.735
Tulln	106.630	109.685	114.777	119.868	124.960
Waidhofen a.d. Thaya	25.548	25.347	25.011	24.676	24.340
Wr. Neustadt (Land)	78.770	79.465	80.624	81.782	82.940
Zwettl	41.715	41.307	40.626	39.946	39.265
Niederösterreich	**1.699.613**	**1.722.601**	**1.760.914**	**1.799.223**	**1.837.530**

Bevölkerung 2021–2040: Veränderung in %

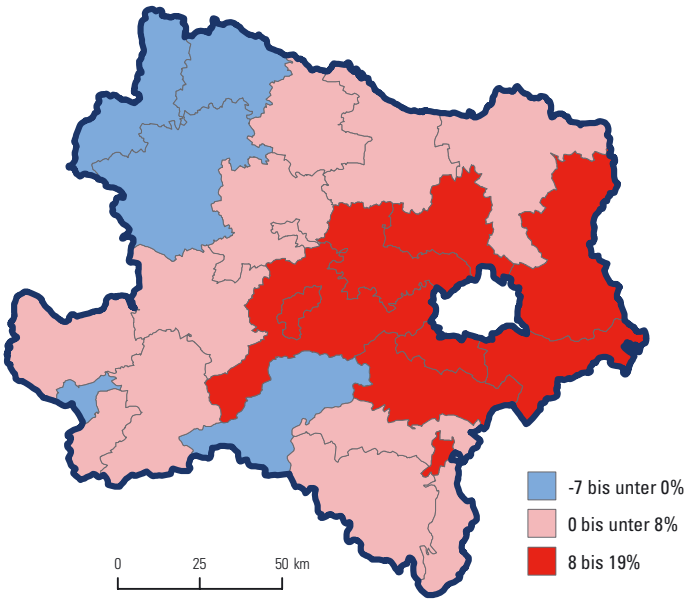

2.1.1.10 Wohnbevölkerung 2002 und 2021 nach Alter und Verwaltungsbezirken

	Alter in Jahren							
	0-29		30-59		60+		Durchschnittsalter	
Verwaltungsbezirk	2002	2021	2002	2021	2002	2021	2002	2021
Krems a.d. Donau	7.454	7.280	10.267	10.203	5.632	7.354	42,1	45,2
St. Pölten	15.840	17.673	21.437	23.502	11.732	14.703	41,7	43,5
Waidhofen a.d. Ybbs	4.341	3.565	4.497	4.405	2.826	3.164	40,1	44,1
Wr. Neustadt	12.917	15.933	16.731	19.791	8.156	10.732	40,5	41,4
Amstetten	42.437	38.440	44.860	48.861	22.102	29.291	38,2	42,4
Baden	42.566	43.989	56.824	64.088	27.166	39.036	40,3	43,9
Bruck a.d. Leitha	26.935	32.511	38.268	46.826	18.926	26.170	41,1	42,9
Gänserndorf	29.213	32.367	39.491	45.494	19.486	27.963	40,5	43,5
Gmünd	13.141	9.857	16.032	14.461	10.743	11.957	42,2	47,0
Hollabrunn	16.731	14.450	20.704	21.423	12.442	15.459	41,5	45,6
Horn	10.996	8.707	12.961	12.324	8.287	9.807	41,4	46,3
Korneuburg	25.097	27.119	34.927	40.490	16.489	24.168	40,4	44,1
Krems (Land)	18.832	16.330	23.115	23.699	12.344	16.530	40,3	45,2
Lilienfeld	9.267	7.403	10.951	10.225	6.745	7.846	41,3	45,6
Melk	28.680	24.836	30.523	32.661	16.338	20.784	39,0	43,3
Mistelbach	24.681	21.334	30.494	31.888	17.308	22.433	40,8	45,4
Mödling	34.127	34.122	48.939	51.409	23.750	33.709	41,2	45,1
Neunkirchen	28.851	25.256	36.129	35.805	20.794	25.262	41,3	45,0
St. Pölten (Land)	42.080	40.271	51.678	56.291	24.690	35.502	39,5	43,8
Scheibbs	16.378	13.718	16.135	16.957	8.622	10.892	38,3	42,8
Tulln	29.626	31.582	39.458	45.584	20.006	28.596	40,7	44,1
Waidhofen a.d. Thaya	9.688	7.105	11.076	10.361	7.369	8.065	41,5	46,5
Wr. Neustadt (Land)	24.887	23.964	31.420	33.639	15.584	21.430	40,1	43,9
Zwettl	17.189	12.319	17.373	17.124	10.886	12.384	39,7	45,2
Niederösterreich	**531.954**	**510.131**	**664.290**	**717.511**	**348.423**	**463.237**	**40,5**	**44,1**

Wohnbevölkerung: Durchschnittsalter 1963–2021

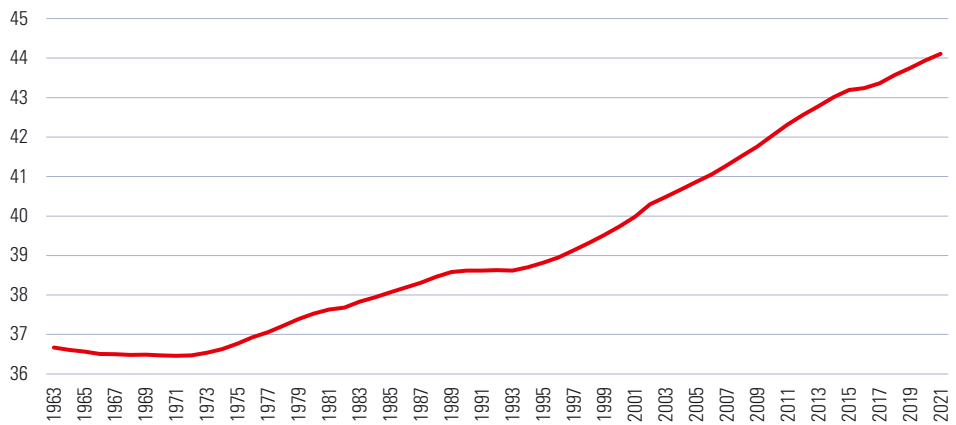

2.1.2.1 Privathaushalte 2020 nach Haushaltsgröße und Bundesländern

Bundesland	insgesamt	Haushalte mit … Person(en)				
		1	2	3	4	5 und mehr
Burgenland	127.798	41.373	41.285	21.837	16.581	6.721
Kärnten	256.270	99.242	77.736	38.288	26.839	14.165
Niederösterreich	**737.080**	**255.531**	**234.483**	**112.274**	**88.955**	**45.837**
Oberösterreich	645.023	227.865	196.824	95.642	81.121	43.570
Salzburg	245.000	90.514	72.240	36.578	29.909	15.759
Steiermark	555.685	204.130	173.468	83.612	59.719	34.756
Tirol	332.516	120.666	98.101	51.206	43.009	19.534
Vorarlberg	170.814	58.402	52.579	25.509	22.903	11.421
Wien	918.255	407.997	263.948	117.522	80.374	48.414
Österreich	**3.988.440**	**1.505.720**	**1.210.664**	**582.468**	**449.411**	**240.177**

Anteile der Haushalte 2020 nach Alter der Referenzperson

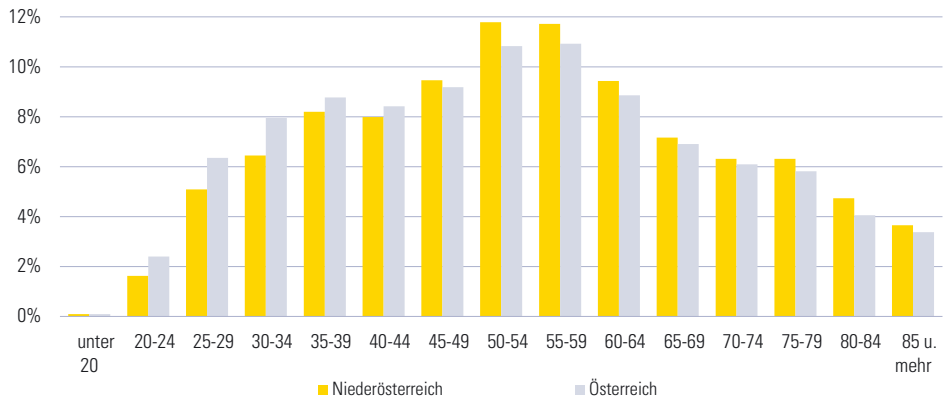

Anteile der Haushalte 2020 nach Personenanzahl

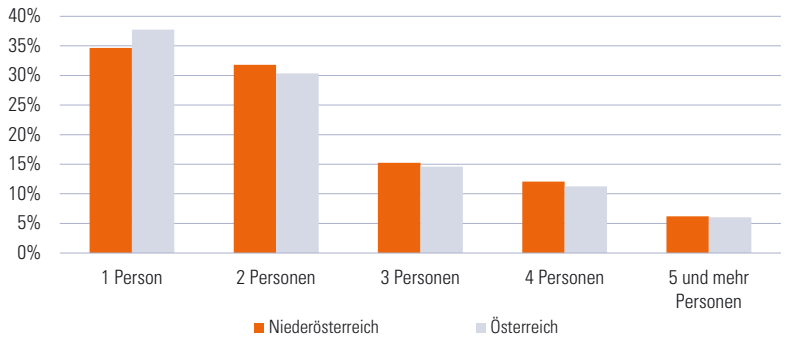

Anmerkung: Mikrozensus

2.1.2.2 Familien 2020 nach Alter der Kinder und Bundesländern

Bundesland	insgesamt	Familien mit mindestens einem Kind unter … Jahren			
		3	6	15	18
Burgenland	87.922	6.509	11.729	24.467	28.987
Kärnten	159.572	13.077	21.792	47.150	55.538
Niederösterreich	**487.773**	**42.129**	**72.289**	**146.065**	**170.491**
Oberösterreich	417.359	41.375	68.549	133.437	153.520
Salzburg	154.569	15.384	26.034	48.390	55.876
Steiermark	351.315	30.211	53.914	105.471	121.941
Tirol	207.829	20.665	35.118	66.660	79.817
Vorarlberg	112.028	11.912	19.340	36.510	42.396
Wien	481.544	52.593	90.145	170.476	190.665
Österreich	**2.459.910**	**233.856**	**398.911**	**778.626**	**899.231**

Familien 2020 nach Zahl der Kinder und Bundesländern

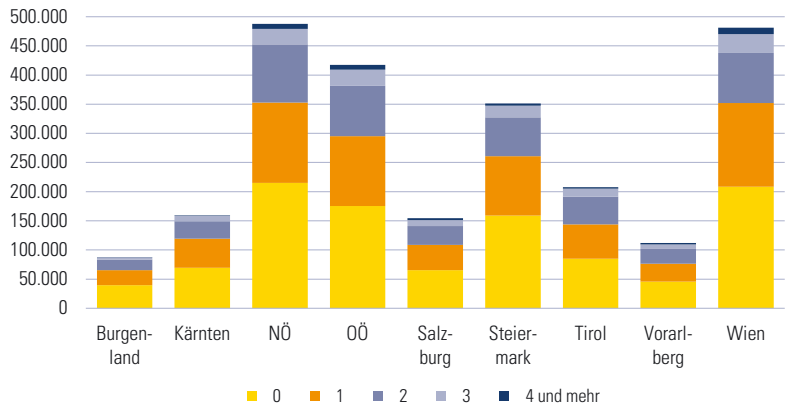

Elternteile von Ein-Eltern-Familien 2020 nach Familienstand

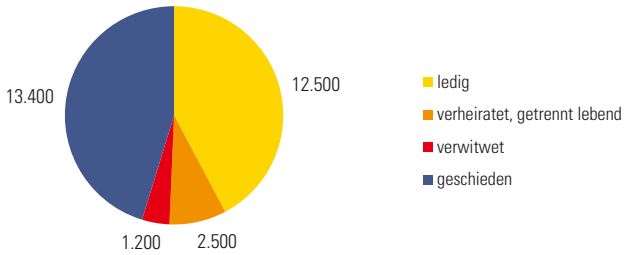

Anmerkung: Mikrozensus

2.1.3.1 Erwerbstätige am Wohnort 2019 nach Verwaltungsbezirken

Verwaltungsbezirk	insgesamt	Geschlecht in %		berufliche Stellung in %			Staatsbürgerschaft Nicht-Österreich in %
		Männer	Frauen	Unselbständige	Selbständige	mithelfende Angehörige	
Krems a.d. Donau	11.419	51,3	48,7	89,9	9,7	0,4	16,1
St. Pölten	26.114	52,6	47,4	91,8	7,9	0,3	16,0
Waidhofen a.d. Ybbs	5.719	53,1	46,9	84,8	12,2	3,0	7,0
Wr. Neustadt	21.330	53,3	46,7	91,8	8,1	0,1	17,9
Amstetten	61.464	53,7	46,3	87,5	10,3	2,2	7,0
Baden	72.703	52,4	47,6	88,7	10,9	0,4	14,3
Bruck a.d. Leitha	51.434	52,6	47,4	90,6	8,8	0,5	16,3
Gänserndorf	51.527	53,4	46,6	89,4	9,8	0,8	11,9
Gmünd	17.566	54,4	45,6	86,0	11,6	2,4	3,9
Hollabrunn	24.829	53,0	47,0	86,2	11,7	2,1	5,7
Horn	15.216	53,6	46,4	84,2	13,5	2,3	4,6
Korneuburg	46.926	52,1	47,9	88,4	11,0	0,6	10,4
Krems (Land)	29.516	52,2	47,8	84,3	13,2	2,4	5,4
Lilienfeld	12.405	53,8	46,2	85,5	12,2	2,3	9,4
Melk	40.831	53,2	46,8	87,3	10,8	2,0	6,7
Mistelbach	37.529	52,8	47,2	88,7	10,2	1,2	6,8
Mödling	59.661	51,2	48,8	86,6	13,1	0,3	13,8
Neunkirchen	41.287	53,2	46,8	88,6	10,2	1,2	8,6
St. Pölten (Land)	67.025	52,1	47,9	86,0	12,6	1,4	8,8
Scheibbs	21.829	53,1	46,9	83,7	13,0	3,4	5,8
Tulln	53.346	51,9	48,1	86,7	12,5	0,8	12,1
Waidhofen a.d. Thaya	12.818	54,0	46,0	83,4	13,9	2,7	2,2
Wr. Neustadt (Land)	38.802	53,2	46,8	87,7	11,1	1,2	9,3
Zwettl	22.317	53,9	46,1	80,9	14,7	4,3	2,1
Niederösterreich	**843.613**	**52,7**	**47,3**	**87,5**	**11,2**	**1,3**	**10,1**

Erwerbstätige am Wohnort 2019 nach Wirtschaftssektoren (ÖNACE) und Verwaltungsbezirken

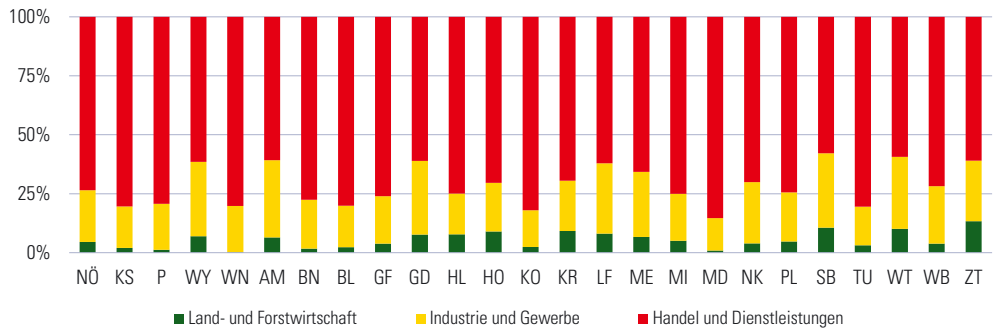

Anmerkung: Die Bezirksbezeichnung erfolgt nach KFZ-Kennzeichen.

2.1.3.2 Erwerbspendler 2019 nach Verwaltungsbezirken

Verwaltungs-	aktiv Erwerbstätige am		Pendlersaldo		Pendler innerhalb				aus and.	in anderen	aus anderem	in anderes	ins
bezirk	Wohnort	Arbeitsort	insges.	Index[1)]	Gemeinde	Bezirk	Einpendler	Auspendler	NÖ Bezirk	NÖ Bezirk	Bundesland	Bundesland	Ausland
Krems a.d. Donau	11.187	18.122	6.935	162,0	5.007	-	12.297	5.362	11.197	3.689	1.100	1.650	23
St. Pölten	25.574	52.605	27.031	205,7	14.667	-	36.334	9.303	30.317	5.614	6.017	3.644	45
Waidhofen a.d. Ybbs	5.591	6.104	513	109,2	2.270	-	3.045	2.532	2.470	1.822	575	695	15
Wr. Neustadt	20.886	29.515	8.629	141,3	7.728	-	20.633	12.004	14.724	6.791	5.909	5.163	50
Amstetten	59.922	49.993	-9.929	83,4	12.068	17.150	30.884	40.813	6.899	6.701	6.835	16.793	169
Baden	71.215	50.697	-20.518	71,2	10.415	14.877	34.078	54.596	10.985	17.744	8.216	21.733	242
Bruck a.d. Leitha	50.310	54.544	4.234	108,4	7.475	9.850	43.490	39.256	9.333	5.651	24.307	23.660	95
Gänserndorf	50.426	26.568	-23.858	52,7	6.086	8.584	16.191	40.049	3.194	6.619	4.413	24.771	75
Gmünd	17.188	15.339	-1.849	89,2	3.790	6.249	9.424	11.273	2.845	3.621	330	1.382	21
Hollabrunn	24.313	14.659	-9.654	60,3	4.078	4.358	7.724	17.378	2.676	5.923	690	7.058	39
Horn	14.887	13.744	-1.143	92,3	3.055	4.405	8.633	9.776	3.750	3.073	478	2.284	14
Korneuburg	45.996	35.506	-10.490	77,2	6.056	7.745	25.345	35.835	8.414	5.692	9.186	22.294	104
Krems (Land)	28.921	16.533	-12.388	57,2	3.668	3.757	8.924	21.312	4.718	13.922	449	3.591	42
Lilienfeld	12.164	12.810	646	105,3	2.667	3.597	8.602	7.956	3.443	3.239	1.562	1.085	35
Melk	39.833	29.419	-10.414	73,9	6.011	11.511	18.762	29.176	6.074	13.325	1.177	4.264	76
Mistelbach	36.740	24.897	-11.843	67,8	6.513	8.321	15.079	26.922	4.131	6.225	2.627	12.331	45
Mödling	58.511	73.384	14.873	125,4	6.776	11.816	60.838	45.965	20.695	6.916	28.327	27.001	232
Neunkirchen	40.447	29.937	-10.510	74,0	6.627	12.985	19.544	30.054	4.069	10.701	2.490	6.269	99
St. Pölten (Land)	65.552	38.619	-26.933	58,9	8.276	9.914	22.785	49.718	9.040	22.395	3.831	17.286	123
Scheibbs	21.279	20.325	-954	95,5	4.274	6.207	12.693	13.647	5.564	5.578	922	1.815	47
Tulln	52.213	37.938	-14.275	72,7	9.198	9.135	23.448	37.723	8.670	8.665	5.643	19.820	103
Waidhofen a.d. Thaya	12.565	11.210	-1.355	89,2	2.694	3.787	6.777	8.132	2.757	3.316	233	1.016	13
Wr. Neustadt (Land)	37.971	25.319	-12.652	66,7	4.333	5.596	17.190	29.842	7.745	15.446	3.849	8.705	95
Zwettl	21.826	18.887	-2.939	86,5	5.201	5.241	9.793	12.732	4.155	5.197	397	2.265	29
Niederösterreich	**825.517**	**706.674**	**-118.843**	**85,6**	**148.933**	**165.085**	**472.513**	**591.356**	**187.865**	**187.865**	**119.563**	**236.575**	**1.831**

[1)] Index des Pendlersaldos = Erwerbstätige am Arbeitsort / Erwerbstätige am Wohnort * 100

Anmerkung: Einpendler aus dem Ausland werden nicht erfasst.

Erwerbspendler 2019 nach Verwaltungsbezirken und Bundesländern

Anmerkung: Die Bezirksbezeichnung erfolgt nach KFZ-Kennzeichen.

2.1.3.3 Erwerbstätige (25 bis 64 Jahre) am Wohnort 2019 nach höchster abgeschlossener Ausbildung und Verwaltungsbezirken

		Pflichtschule		Lehre		Berufsbildende mittlere Schule		Allgemeinbildende höhere Schule		Berufsbildende höhere Schule		Kolleg		Universitäten und Hochschulen	
Verwaltungsbezirk	**insgesamt**	**insges.**	**in %**	**insges.**	**in %**	**insges.**	**in %**	**insges.**	**in %**	**insges.**	**in %**	**insges.**	**in %**	**insges.**	**in %**
Krems a.d. Donau	9.630	1.546	16,1	2.867	29,8	1.399	14,5	542	5,6	891	9,3	103	1,1	2.282	23,7
St. Pölten	22.046	3.883	17,6	6.851	31,1	3.083	14,0	1.377	6,2	2.284	10,4	159	0,7	4.409	20,0
Waidhofen a.d. Ybbs	4.697	510	10,9	1.665	35,4	957	20,4	156	3,3	489	10,4	31	0,7	889	18,9
Wr. Neustadt	17.993	3.632	20,2	5.241	29,1	1.943	10,8	1.159	6,4	1.971	11,0	184	1,0	3.863	21,5
Amstetten	50.800	6.132	12,1	20.740	40,8	10.203	20,1	1.525	3,0	5.309	10,5	215	0,4	6.676	13,1
Baden	62.293	8.813	14,1	19.768	31,7	9.098	14,6	4.057	6,5	7.877	12,6	816	1,3	11.864	19,0
Bruck a.d. Leitha	44.229	6.226	14,1	15.640	35,4	7.248	16,4	2.771	6,3	5.586	12,6	443	1,0	6.315	14,3
Gänserndorf	44.007	5.829	13,2	16.069	36,5	7.994	18,2	2.488	5,7	5.419	12,3	381	0,9	5.827	13,2
Gmünd	14.543	1.916	13,2	6.027	41,4	3.091	21,3	468	3,2	1.437	9,9	101	0,7	1.503	10,3
Hollabrunn	21.030	2.405	11,4	7.372	35,1	4.633	22,0	852	4,1	2.790	13,3	162	0,8	2.816	13,4
Horn	12.697	1.174	9,2	4.770	37,6	2.949	23,2	433	3,4	1.552	12,2	96	0,8	1.723	13,6
Korneuburg	40.579	3.939	9,7	12.081	29,8	6.992	17,2	2.510	6,2	5.539	13,6	544	1,3	8.974	22,1
Krems (Land)	24.687	2.361	9,6	9.248	37,5	4.975	20,2	1.104	4,5	2.927	11,9	217	0,9	3.855	15,6
Lilienfeld	10.216	1.416	13,9	4.404	43,1	1.872	18,3	407	4,0	936	9,2	50	0,5	1.131	11,1
Melk	33.735	4.009	11,9	14.424	42,8	6.501	19,3	1.239	3,7	3.376	10,0	175	0,5	4.011	11,9
Mistelbach	31.959	3.232	10,1	11.882	37,2	6.746	21,1	1.428	4,5	3.878	12,1	230	0,7	4.563	14,3
Mödling	51.406	4.996	9,7	11.377	22,1	6.780	13,2	4.305	8,4	7.261	14,1	843	1,6	15.844	30,8
Neunkirchen	34.826	4.433	12,7	13.692	39,3	5.707	16,4	1.678	4,8	4.142	11,9	293	0,8	4.881	14,0
St. Pölten (Land)	56.612	5.952	10,5	19.408	34,3	9.515	16,8	3.324	5,9	6.661	11,8	563	1,0	11.189	19,8
Scheibbs	17.893	2.040	11,4	7.758	43,4	3.621	20,2	659	3,7	1.640	9,2	107	0,6	2.068	11,6
Tulln	45.728	4.653	10,2	13.026	28,5	7.524	16,5	3.039	6,6	5.917	12,9	535	1,2	11.034	24,1
Waidhofen a.d. Thaya	10.732	1.068	10,0	4.306	40,1	2.625	24,5	235	2,2	1.260	11,7	71	0,7	1.167	10,9
Wr. Neustadt (Land)	32.865	4.060	12,4	12.427	37,8	5.317	16,2	1.799	5,5	4.134	12,6	331	1,0	4.797	14,6
Zwettl	18.217	1.964	10,8	8.001	43,9	4.036	22,2	415	2,3	1.797	9,9	115	0,6	1.889	10,4
Niederösterreich	**713.420**	**86.189**	**12,1**	**249.044**	**34,9**	**124.809**	**17,5**	**37.970**	**5,3**	**85.073**	**11,9**	**6.765**	**0,9**	**123.570**	**17,3**

2.1.3.4 Teilzeitquoten (Mikrozensus) 2010–2020 nach Geschlecht und Bundesländern

Bundesland	2010	2011	2012	2013	2014	2015	2016	2017	2018	2019	2020
Insgesamt											
Burgenland	22,3	23,6	23,8	24,0	25,1	25,2	26,6	25,3	25,1	25,3	26,9
Kärnten	22,6	23,6	24,3	25,5	26,9	26,6	25,9	25,0	26,9	25,0	24,6
Niederösterreich	**24,3**	**24,4**	**25,9**	**26,3**	**27,4**	**26,4**	**27,9**	**26,7**	**27,4**	**26,7**	**25,9**
Oberösterreich	26,5	26,0	26,4	27,0	28,3	29,3	28,2	28,8	28,3	28,8	29,5
Salzburg	26,3	25,9	26,2	27,0	29,4	28,8	29,0	29,2	29,4	29,2	28,3
Steiermark	25,8	25,1	26,0	27,6	28,0	28,8	28,1	28,2	28,0	28,2	28,5
Tirol	27,0	26,0	27,0	27,7	30,0	28,2	30,3	29,5	30,0	29,5	28,9
Vorarlberg	26,0	25,6	26,8	27,1	28,1	27,1	28,4	28,3	28,1	28,3	28,7
Wien	24,8	26,0	25,8	27,2	28,6	29,9	30,3	28,7	28,6	28,7	28,5
Österreich	**25,3**	**25,3**	**26,0**	**26,8**	**27,9**	**28,3**	**28,7**	**28,7**	**28,2**	**28,0**	**27,9**
Männer											
Burgenland	6,5	6,7	6,1	6,1	7,4	8,0	7,5	6,1	6,0	6,5	8,1
Kärnten	6,7	7,0	7,1	8,0	8,3	8,4	8,4	8,5	9,3	8,8	7,2
Niederösterreich	**8,5**	**7,6**	**8,8**	**10,1**	**9,7**	**9,2**	**9,9**	**10,7**	**9,5**	**9,3**	**9,5**
Oberösterreich	8,0	7,8	7,3	8,3	10,1	10,6	9,8	10,1	9,2	7,7	9,0
Salzburg	8,7	8,5	8,3	9,0	9,0	9,9	10,4	10,2	10,2	9,8	9,3
Steiermark	8,9	8,3	9,3	10,6	10,1	10,9	10,6	11,3	10,8	10,3	9,8
Tirol	9,0	8,3	8,9	8,7	9,4	9,4	10,0	12,1	11,7	10,2	10,7
Vorarlberg	6,5	6,4	7,1	7,4	7,9	7,7	8,7	8,9	7,9	8,8	8,6
Wien	13,5	14,0	13,4	15,6	17,3	17,7	20,1	18,2	17,2	17,3	16,8
Österreich	**9,2**	**8,9**	**9,2**	**10,3**	**10,9**	**11,2**	**11,8**	**11,9**	**11,2**	**10,7**	**10,7**
Frauen											
Burgenland	41,6	43,7	44,7	44,7	42,9	45,1	48,1	47,7	46,9	46,6	47,7
Kärnten	41,2	43,0	44,1	45,4	47,0	47,2	46,0	47,3	47,0	43,7	44,7
Niederösterreich	**42,7**	**43,8**	**45,3**	**44,8**	**45,8**	**45,6**	**48,1**	**46,2**	**47,5**	**46,6**	**44,5**
Oberösterreich	48,3	47,3	48,1	48,7	50,1	51,2	48,1	50,4	50,6	53,0	53,1
Salzburg	46,2	45,5	46,1	46,9	48,6	49,5	50,9	47,7	50,6	50,3	48,9
Steiermark	45,4	44,6	45,8	47,6	48,7	49,5	48,5	50,4	47,9	48,9	50,2
Tirol	47,6	46,5	48,1	49,3	50,1	49,6	53,2	52,4	50,7	51,1	49,6
Vorarlberg	49,7	49,5	50,3	50,2	51,5	49,9	51,4	50,9	51,9	51,1	51,7
Wien	37,1	38,9	39,1	39,4	41,4	42,7	41,0	42,4	41,3	41,5	41,3
Österreich	**43,8**	**44,1**	**45,1**	**45,6**	**46,9**	**47,4**	**47,7**	**47,7**	**47,5**	**47,7**	**47,3**

Teilzeitquoten in NÖ und Wien 1974–2020 nach Geschlecht

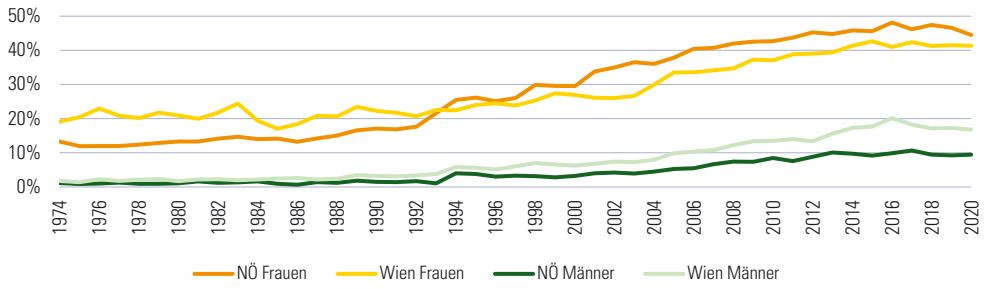

2 Bevölkerung

2.1 Bevölkerungsstruktur

2.2 Bevölkerungsbewegung

2.2.1 Natürliche Bevölkerungsbewegung

2.2.2 Eheschließungen, Ehescheidungen, Vornamen

2.2.3 Wanderung

2.2.4 Einbürgerungen, Asylansuchen

2.3 Gebäude und Wohnungen

Quellennachweis: Bundesministerium für Inneres
Statistik Austria

2.2.1.1 Natürliche Bevölkerungsbewegung 1881–2020

Jahres-durch-schnitt bzw. Jahr	Lebendgeborene[1)]	Gestorbene[2)]	Geburten-überschuss, -abgang	auf 1.000 Einwohner[3)] Lebendgeborene[1)]	Gestorbene[2)]	Geburten-überschuss, -abgang
1881/1885	39.371	35.524	3.847	33,7	30,4	3,3
1886/1890	40.041	34.684	5.357	33,4	28,9	4,5
1891/1895	39.584	33.124	6.460	32,0	26,8	5,2
1896/1900	40.462	30.953	9.509	31,5	24,1	7,4
1901/1905	40.532	30.156	10.376	30,3	22,5	7,8
1906/1910	39.365	29.347	10.018	28,2	21,0	7,2
1911/1913	36.660	27.466	9.194	25,7	19,2	6,5
1914/1918	23.917	32.496	-8.579	-	-	-
1919/1920	27.541	25.631	1.910	19,6	18,2	1,4
1921/1925	30.909	20.941	9.968	21,5	14,6	6,9
1926/1930	26.304	19.131	7.173	18,2	13,3	4,9
1931/1935	22.282	18.938	3.344	15,4	13,1	2,3
1936/1938	19.777	18.420	1.357	13,9	12,9	1,0
1939/1945	25.002	21.941	3.061	-	-	-
1946/1950	22.361	18.664	3.697	15,8	13,2	2,6
1955	22.461	17.634	4.827	16,0	12,6	3,4
1960	25.009	18.435	6.574	17,9	13,2	4,7
1965	24.580	19.473	5.107	17,9	14,2	3,7
1970	20.676	20.506	170	15,3	15,1	0,1
1975	16.819	19.800	-2.981	11,9	14,0	-2,1
1980	16.016	19.149	-3.133	11,5	13,7	-2,2
1985	15.420	18.565	-3.145	10,8	13,0	-2,2
1990	16.522	16.903	-381	11,6	11,8	-0,3
1995	16.131	16.684	-553	10,6	11,0	-0,4
2000	14.097	15.909	-1.812	9,2	10,3	-1,2
2005	14.190	15.547	-1.357	9,0	9,9	-0,9
2006	14.169	15.190	-1.021	8,9	9,6	-0,6
2007	13.621	15.332	-1.711	8,6	9,6	-1,1
2008	14.085	15.616	-1.531	8,8	9,8	-1,0
2009	13.641	15.958	-2.317	8,5	9,9	-1,4
2010	14.004	15.796	-1.792	8,7	9,8	-1,1
2011	14.001	15.855	-1.854	8,7	9,8	-1,2
2012	14.031	16.734	-2.703	8,7	10,4	-1,7
2013	13.979	16.480	-2.501	8,6	10,2	-1,6
2014	14.296	16.237	-1.941	8,8	10,0	-1,2
2015	14.599	17.258	-2.659	8,9	10,5	-1,6
2016	15.424	16.961	-1.537	9,3	10,2	-0,9
2017	15.299	17.280	-1.981	9,2	10,4	-1,2
2018	14.855	17.605	-2.750	8,9	10,5	-1,6
2019	14.652	17.449	-2.797	8,7	10,4	-1,7
2020	14.611	18.634	-4.023	8,7	11,0	-2,4

[1)] bis einschließlich 1925 nach dem Geburtsort des Kindes, ab 1926 nach dem Wohnort der Mutter

[2)] bis einschließlich 1933 nach dem Sterbeort, ab 1934 nach dem Wohnort des Verstorbenen; für die Zeit der beiden Weltkriege ohne Militärsterbefälle; ab 2009 inklusive Auslandssterbefällen von Personen mit Wohnsitz in Österreich

[3)] ab 1981 umgelegt auf Bezugsgröße gemäß Volkszählung 1981, ab 1991 gemäß Volkszählung 1991, 2001 gemäß Volkszählung 2001, ab 2002 auf die Bevölkerungszahl gemäß Popreg (Bevölkerungsregister)

2.2.1.2 Geburten, Sterbefälle und Lebenserwartung 1968, 1970, 1975, 1980–2020

Jahr	Geburten insgesamt	Geburtenziffer	Allgemeine Fruchtbarkeitsziffer	Gesamtfruchtbarkeitsrate	Ø Gebäralter	Sterbefälle[1] insgesamt	Sterbeziffer	Lebenserwartung bei der Geburt Männer	Frauen
1968	22.901	16,2	87,6	2,69	26,5	19.469	13,8	66,3	73,5
1970	20.676	14,6	80,0	2,42	26,2	20.506	14,5	65,6	73,3
1975	16.819	11,8	62,7	1,86	25,9	19.800	13,9	67,1	74,2
1980	16.016	11,2	55,5	1,65	25,8	19.149	13,4	68,3	75,7
1981	16.805	11,7	57,0	1,69	25,9	18.942	13,2	68,8	76,3
1982	16.964	11,8	56,5	1,66	25,9	18.678	13,0	69,0	76,3
1983	16.045	11,2	52,9	1,55	26,0	19.438	13,6	69,0	76,4
1984	15.953	11,1	52,3	1,51	26,2	18.540	12,9	69,4	77,0
1985	15.420	10,7	50,7	1,44	26,4	18.565	12,9	70,1	76,9
1986	15.563	10,8	51,4	1,43	26,5	17.911	12,5	70,7	77,5
1987	15.421	10,7	50,9	1,41	26,5	17.315	12,0	71,4	77,8
1988	15.597	10,8	51,4	1,42	26,7	16.959	11,8	71,7	78,4
1989	15.952	11,0	52,3	1,44	26,7	17.021	11,7	71,9	78,4
1990	16.522	11,3	53,5	1,48	26,9	16.903	11,5	71,8	78,7
1991	17.253	11,7	55,1	1,53	27,0	17.004	11,5	71,9	79,0
1992	17.035	11,4	53,8	1,50	27,0	17.231	11,5	72,1	79,1
1993	17.369	11,5	54,7	1,53	27,1	16.867	11,2	72,6	79,3
1994	16.701	11,0	52,7	1,48	27,3	16.628	11,0	72,7	79,2
1995	16.131	10,6	50,9	1,44	27,5	16.684	11,0	72,9	79,8
1996	16.182	10,6	51,0	1,46	27,7	16.765	11,0	73,3	79,8
1997	15.305	10,0	48,1	1,41	27,8	16.342	10,7	73,5	80,3
1998	14.741	9,6	46,3	1,38	27,9	16.198	10,6	74,0	80,4
1999	14.131	9,2	44,3	1,35	28,1	16.014	10,4	74,5	80,4
2000	14.097	9,2	44,1	1,37	28,1	15.909	10,3	74,5	80,9
2001	13.660	8,9	42,8	1,35	28,2	15.259	9,9	75,6	81,2
2002	14.213	9,2	44,7	1,42	28,4	15.758	10,2	75,5	81,3
2003	13.802	8,9	43,4	1,40	28,6	15.944	10,3	75,4	81,3
2004	14.322	9,2	44,9	1,46	28,7	15.360	9,8	75,6	81,8
2005	14.190	9,0	44,5	1,46	28,8	15.547	9,9	76,4	81,7
2006	14.169	8,9	44,4	1,46	29,1	15.190	9,6	76,7	82,4
2007	13.621	8,6	42,9	1,41	29,2	15.332	9,6	76,9	82,5
2008	14.085	8,8	44,6	1,46	29,4	15.616	9,8	77,0	82,5
2009	13.641	8,5	43,6	1,42	29,6	15.958	9,9	77,2	82,5
2010	14.004	8,7	45,3	1,47	29,7	15.796	9,8	77,6	83,0
2011	14.001	8,7	45,8	1,48	29,9	15.855	9,8	77,8	83,2
2012	14.031	8,7	46,5	1,49	30,1	16.734	10,4	78,0	82,9
2013	13.979	8,6	46,9	1,48	30,2	16.480	10,2	78,1	83,5
2014	14.296	8,8	48,4	1,51	30,3	16.237	10,0	78,6	83,4
2015	14.599	8,9	49,8	1,53	30,4	17.258	10,5	78,5	83,2
2016	15.424	9,3	52,6	1,59	30,4	16.961	10,2	78,8	83,6
2017	15.299	9,2	52,6	1,57	30,6	17.280	10,4	79,3	83,6
2018	14.855	8,9	51,4	1,52	30,7	17.605	10,5	79,1	83,7
2019	14.652	8,7	50,9	1,50	30,8	17.449	10,4	79,4	83,8
2020	14.611	8,7	51,0	1,49	30,9	18.634	11,0	78,9	83,6

[1] ab 2009 inklusive Auslandssterbefällen von Personen mit Wohnsitz in Österreich

2.2.1.3 Natürliche Bevölkerungsbewegung 2020 nach Verwaltungsbezirken

Verwaltungsbezirk	Lebendgeborene	Gestorbene	Geburtenüberschuss, -abgang	Eheschließungen	auf 1.000 Einwohner: Lebendgeborene	Gestorbene	Geburtenüberschuss, -abgang	Eheschließungen
Krems a.d. Donau	221	350	-129	108	8,8	14,0	-5,2	4,3
St. Pölten	519	658	-139	232	9,3	11,8	-2,5	4,2
Waidhofen a.d. Ybbs	104	127	-23	56	9,3	11,4	-2,1	5,0
Wr. Neustadt	554	525	29	213	12,0	11,4	0,6	4,6
Amstetten	1.130	1.183	-53	541	9,7	10,1	-0,5	4,6
Baden	1.233	1.547	-314	651	8,4	10,5	-2,1	4,4
Bruck a.d. Leitha	967	1.052	-85	429	9,2	10,1	-0,8	4,1
Gänserndorf	926	1.028	-102	452	8,8	9,8	-1,0	4,3
Gmünd	256	535	-279	134	7,0	14,7	-7,7	3,7
Hollabrunn	414	587	-173	211	8,1	11,5	-3,4	4,1
Horn	224	451	-227	105	7,3	14,6	-7,3	3,4
Korneuburg	750	871	-121	385	8,2	9,5	-1,3	4,2
Krems (Land)	414	563	-149	246	7,3	10,0	-2,6	4,4
Lilienfeld	209	322	-113	122	8,2	12,6	-4,4	4,8
Melk	712	920	-208	379	9,1	11,8	-2,7	4,8
Mistelbach	641	974	-333	323	8,5	12,9	-4,4	4,3
Mödling	928	1.279	-351	466	7,8	10,7	-2,9	3,9
Neunkirchen	705	1.056	-351	428	8,2	12,2	-4,1	5,0
St. Pölten (Land)	1.121	1.352	-231	632	8,5	10,2	-1,8	4,8
Scheibbs	450	405	45	185	10,8	9,8	1,1	4,5
Tulln	854	1.161	-307	468	8,1	11,0	-2,9	4,5
Waidhofen a.d. Thaya	197	366	-169	92	7,7	14,3	-6,6	3,6
Wr. Neustadt (Land)	721	838	-117	360	9,2	10,7	-1,5	4,6
Zwettl	361	484	-123	152	8,6	11,6	-2,9	3,6
Niederösterreich	**14.611**	**18.634**	**-4.023**	**7.370**	**8,7**	**11,0**	**-2,4**	**4,4**

Natürliche Bevölkerungsbewegung 1876–2020

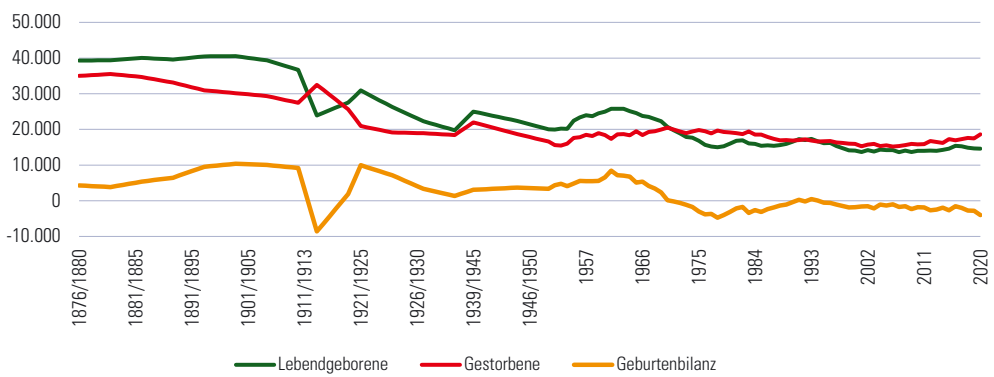

2.2.1.4 Natürliche Bevölkerungsbewegung 2020 nach Monaten

Monat	Lebendgeborene insgesamt	Lebendgeborene in %	Gestorbene insgesamt	Gestorbene in %	Geburtenüberschuss, -abgang	Eheschließungen insgesamt	Eheschließungen in %
Jänner	1.168	8,0	1.715	9,2	-547	239	3,2
Februar	1.121	7,7	1.482	8,0	-361	599	8,1
März	1.227	8,4	1.618	8,7	-391	206	2,8
April	1.158	7,9	1.539	8,3	-381	163	2,2
Mai	1.203	8,2	1.409	7,6	-206	564	7,7
Juni	1.252	8,6	1.314	7,1	-62	832	11,3
Juli	1.339	9,2	1.350	7,2	-11	844	11,5
August	1.353	9,3	1.453	7,8	-100	1.321	17,9
September	1.326	9,1	1.394	7,5	-68	1.197	16,2
Oktober	1.271	8,7	1.584	8,5	-313	914	12,4
November	1.095	7,5	1.882	10,1	-787	234	3,2
Dezember	1.098	7,5	1.894	10,2	-796	257	3,5
Insgesamt	**14.611**	**100,0**	**18.634**	**100,0**	**-4.023**	**7.370**	**100,0**

2.2.1.5 Lebendgeborene 1980, 1985, 1990, 1995, 2000–2020 nach Alter der Mutter

Jahr	insgesamt	Alter der Mutter: unter 15	15 bis unter 20	20 bis unter 25	25 bis unter 30	30 bis unter 35	35 bis unter 40	40 bis unter 45	45 und älter	Ø Gebäralter
1980	16.016	2	2.242	6.514	4.320	2.006	745	171	16	25,8
1985	15.420	3	1.405	6.070	4.975	2.113	725	121	8	26,4
1990	16.522	4	990	5.336	6.352	2.875	811	147	7	26,9
1995	16.131	1	666	3.900	6.478	3.825	1.101	156	4	27,5
2000	14.097	-	521	2.785	5.121	3.979	1.453	233	5	28,1
2001	13.660	2	513	2.575	4.806	4.023	1.469	258	14	28,2
2002	14.213	1	561	2.521	4.865	4.275	1.677	304	9	28,4
2003	13.802	2	528	2.470	4.565	4.127	1.760	340	10	28,6
2004	14.322	3	504	2.656	4.501	4.329	1.986	335	8	28,7
2005	14.190	1	497	2.635	4.524	4.165	1.989	361	18	28,8
2006	14.169	2	451	2.548	4.333	4.394	2.051	374	16	29,1
2007	13.621	1	442	2.353	4.268	4.011	2.119	415	12	29,2
2008	14.085	1	471	2.338	4.407	4.153	2.214	479	22	29,4
2009	13.641	6	427	2.150	4.374	3.967	2.223	476	18	29,6
2010	14.004	4	407	2.080	4.633	4.103	2.253	499	25	29,7
2011	14.001	1	353	2.034	4.483	4.373	2.212	520	25	29,9
2012	14.031	1	323	2.006	4.377	4.518	2.254	521	31	30,1
2013	13.979	4	310	1.914	4.314	4.615	2.268	524	30	30,2
2014	14.296	5	281	1.841	4.485	4.900	2.230	517	37	30,3
2015	14.599	3	273	1.806	4.430	5.086	2.446	520	35	30,4
2016	15.424	3	300	1.918	4.716	5.310	2.578	556	43	30,4
2017	15.299	4	219	1.817	4.724	5.171	2.799	535	30	30,6
2018	14.855	3	178	1.639	4.654	5.075	2.737	528	41	30,7
2019	14.652	-	179	1.550	4.515	5.068	2.709	575	56	30,8
2020	14.611	1	160	1.394	4.453	5.221	2.771	569	42	30,9

Erstgebärende (Lebendgeborene) 1995, 2005, 2015 und 2020 nach Alter

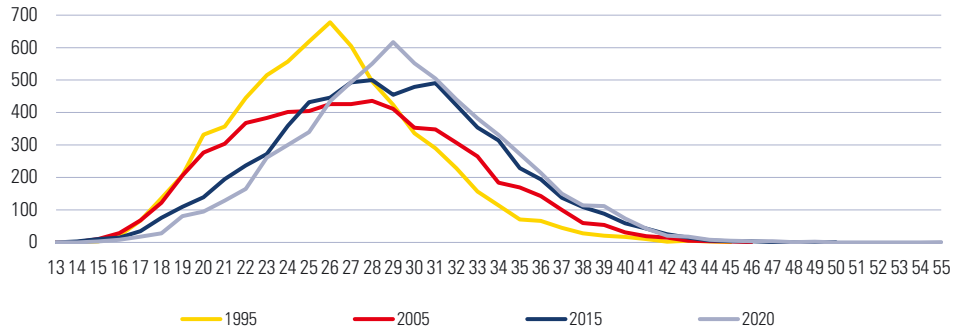

2.2.1.6 Lebendgeborene 2020 nach Staatszugehörigkeit, Legitimität und Verwaltungsbezirken

Verwaltungs-bezirk	Lebendgeborene			Österreich				Nicht-Österreich			
	insgesamt	unehelich	in %	insgesamt	in %	unehelich	in %	insgesamt	in %	unehelich	in %
Krems a.d. Donau	221	87	39,4	159	71,9	70	44,0	62	28,1	17	27,4
St. Pölten	519	204	39,3	384	74,0	166	43,2	135	26,0	38	28,1
Waidhofen a.d. Ybbs	104	38	36,5	94	90,4	35	37,2	10	9,6	3	30,0
Wr. Neustadt	554	180	32,5	438	79,1	159	36,3	116	20,9	21	18,1
Amstetten	1.130	506	44,8	1.029	91,1	475	46,2	101	8,9	31	30,7
Baden	1.233	445	36,1	1.039	84,3	414	39,8	194	15,7	31	16,0
Bruck a.d. Leitha	967	310	32,1	726	75,1	256	35,3	241	24,9	54	22,4
Gänserndorf	926	337	36,4	798	86,2	308	38,6	128	13,8	29	22,7
Gmünd	256	116	45,3	240	93,8	107	44,6	16	6,3	9	56,3
Hollabrunn	414	163	39,4	382	92,3	155	40,6	32	7,7	8	25,0
Horn	224	99	44,2	217	96,9	97	44,7	7	3,1	2	28,6
Korneuburg	750	278	37,1	652	86,9	258	39,6	98	13,1	20	20,4
Krems (Land)	414	192	46,4	385	93,0	188	48,8	29	7,0	4	13,8
Lilienfeld	209	93	44,5	175	83,7	81	46,3	34	16,3	12	35,3
Melk	712	304	42,7	644	90,4	285	44,3	68	9,6	19	27,9
Mistelbach	641	253	39,5	592	92,4	245	41,4	49	7,6	8	16,3
Mödling	928	322	34,7	789	85,0	292	37,0	139	15,0	30	21,6
Neunkirchen	705	280	39,7	624	88,5	255	40,9	81	11,5	25	30,9
St. Pölten (Land)	1.121	483	43,1	995	88,8	456	45,8	126	11,2	27	21,4
Scheibbs	450	210	46,7	413	91,8	198	47,9	37	8,2	12	32,4
Tulln	854	299	35,0	754	88,3	274	36,3	100	11,7	25	25,0
Waidhofen a.d. Thaya	197	98	49,7	193	98,0	95	49,2	4	2,0	3	75,0
Wr. Neustadt (Land)	721	261	36,2	631	87,5	245	38,8	90	12,5	16	17,8
Zwettl	361	174	48,2	352	97,5	169	48,0	9	2,5	5	55,6
Niederösterreich	**14.611**	**5.732**	**39,2**	**12.705**	**87,0**	**5.283**	**41,6**	**1.906**	**13,0**	**449**	**23,6**

2.2.1.7 Geborene und Gestorbene 2020 nach Bundesländern

Bundesland	Lebendgeborene	Ø Gebäralter	Gestorbene	Geburtenüberschuss, -abgang
Burgenland	2.100	31,1	3.528	-1.428
Kärnten	4.561	30,7	6.819	-2.258
Niederösterreich	14.611	30,9	18.634	-4.023
Oberösterreich	14.757	30,7	14.888	-131
Salzburg	5.756	31,1	5.194	562
Steiermark	10.933	30,7	14.449	-3.516
Tirol	7.518	31,5	6.788	730
Vorarlberg	4.211	31,2	3.398	813
Wien	19.156	31,3	17.901	1.255
Österreich	**83.603**	**31,0**	**91.599**	**-7.996**

2.2.1.8 Geborene und Gestorbene 2020 nach Geschlecht und Verwaltungsbezirken

Verwaltungs-bezirk	Lebendgeborene			Tot-geborene	Gestorbene		
	insgesamt	männlich	weiblich		insgesamt	männlich	weiblich
Krems a.d. Donau	221	117	104	-	350	164	186
St. Pölten	519	259	260	1	658	329	329
Waidhofen a.d. Ybbs	104	45	59	-	127	62	65
Wr. Neustadt	554	289	265	1	525	256	269
Amstetten	1.130	584	546	3	1.183	607	576
Baden	1.233	615	618	3	1.547	769	778
Bruck a.d. Leitha	967	513	454	8	1.052	519	533
Gänserndorf	926	472	454	3	1.028	518	510
Gmünd	256	125	131	-	535	268	267
Hollabrunn	414	211	203	2	587	286	301
Horn	224	122	102	-	451	234	217
Korneuburg	750	389	361	6	871	426	445
Krems (Land)	414	213	201	1	563	309	254
Lilienfeld	209	124	85	-	322	166	156
Melk	712	359	353	3	920	464	456
Mistelbach	641	325	316	1	974	486	488
Mödling	928	472	456	4	1.279	632	647
Neunkirchen	705	364	341	4	1.056	537	519
St. Pölten (Land)	1.121	555	566	6	1.352	691	661
Scheibbs	450	222	228	1	405	211	194
Tulln	854	426	428	5	1.161	571	590
Waidhofen a.d. Thaya	197	105	92	1	366	166	200
Wr. Neustadt (Land)	721	372	349	5	838	418	420
Zwettl	361	197	164	-	484	246	238
Niederösterreich	**14.611**	**7.475**	**7.136**	**58**	**18.634**	**9.335**	**9.299**

2.2.1.9 Geborene und Gestorbene 1985, 1990, 1995, 2000, 2005–2020

Jahr	Lebend-geborene	Totgeborene	Gestorbene[1)] insgesamt	Gestorbene[1)] Säuglinge in der 1. Lebenswoche	Gestorbene[1)] Säuglinge im 1. Lebensjahr	Geburten-überschuss, -abgang
1985	15.420	73	18.565	83	179	-3.145
1990	16.522	52	16.903	53	129	-381
1995	16.131	71	16.684	33	86	-553
2000	14.097	52	15.909	40	76	-1.812
2005	14.190	54	15.547	24	51	-1.357
2006	14.169	49	15.190	18	49	-1.021
2007	13.621	57	15.332	38	60	-1.711
2008	14.085	45	15.616	34	66	-1.531
2009	13.641	51	15.958	34	57	-2.317
2010	14.004	48	15.796	24	51	-1.792
2011	14.001	62	15.855	23	54	-1.854
2012	14.031	43	16.734	21	43	-2.703
2013	13.979	48	16.480	25	38	-2.501
2014	14.296	41	16.237	29	46	-1.941
2015	14.599	50	17.258	29	45	-2.659
2016	15.424	48	16.961	28	47	-1.537
2017	15.299	42	17.280	17	43	-1.981
2018	14.855	52	17.605	13	30	-2.750
2019	14.652	52	17.449	20	45	-2.797
2020	14.611	58	18.634	26	41	-4.023

[1)] ab 2009 inklusive Auslandssterbefällen von Personen mit Wohnsitz in Österreich

2.2.1.10 Gestorbene 1995, 2000, 2005, 2010, 2015–2020 nach Alter

Alter in Jahren	1995	2000	2005	2010	2015	2016	2017	2018	2019	2020 insgesamt	2020 insgesamt in %	2020 männlich insges.	2020 männlich in %	2020 weiblich insges.	2020 weiblich in %
unter 1	86	76	51	48	45	47	43	30	45	41	0,2	26	0,3	15	0,2
1 bis unter 5	19	16	13	7	9	9	8	5	7	10	0,1	5	0,1	5	0,1
5 bis unter 10	14	14	15	7	4	9	4	9	6	3	0,0	2	0,0	1	0,0
10 bis unter 15	12	11	14	6	10	6	5	5	9	9	0,0	7	0,1	2	0,0
15 bis unter 20	68	55	49	38	28	22	24	24	19	27	0,1	16	0,2	11	0,1
20 bis unter 25	80	60	70	59	48	42	31	37	33	34	0,2	28	0,3	6	0,1
25 bis unter 30	95	81	60	51	34	41	33	33	50	34	0,2	26	0,3	8	0,1
30 bis unter 35	125	74	60	47	46	50	48	53	53	38	0,2	24	0,3	14	0,2
35 bis unter 40	143	133	100	72	74	62	65	65	68	65	0,3	39	0,4	26	0,3
40 bis unter 45	210	218	172	154	122	121	101	124	96	115	0,6	84	0,9	31	0,3
45 bis unter 50	281	288	266	264	239	250	213	223	206	181	1,0	115	1,2	66	0,7
50 bis unter 55	516	450	380	425	399	383	397	386	358	381	2,0	243	2,6	138	1,5
55 bis unter 60	684	633	635	529	600	598	607	683	615	678	3,6	432	4,6	246	2,6
60 bis unter 65	1.015	867	894	796	811	765	833	794	814	907	4,9	581	6,2	326	3,5
65 bis unter 70	1.479	1.122	1.113	1.167	1.139	1.213	1.139	1.180	1.150	1.194	6,4	750	8,0	444	4,8
70 bis unter 75	2.084	1.890	1.517	1.485	1.687	1.611	1.490	1.508	1.532	1.649	8,8	1.009	10,8	640	6,9
75 bis unter 80	1.746	2.593	2.284	1.873	2.182	2.360	2.372	2.523	2.501	2.587	13,9	1.463	15,7	1.124	12,1
80 bis unter 85	3.261	2.016	3.271	2.816	2.842	2.618	2.583	2.655	2.738	3.130	16,8	1.669	17,9	1.461	15,7
85 und älter	4.766	5.312	4.583	5.952	6.939	6.754	7.284	7.268	7.149	7.551	40,5	2.816	30,2	4.735	50,9
Insgesamt	**16.684**	**15.909**	**15.547**	**15.796**	**17.258**	**16.961**	**17.280**	**17.605**	**17.449**	**18.634**	**100,0**	**9.335**	**100,0**	**9.299**	**100,0**

Anmerkung: Ab 2009 inklusive Auslandssterbefällen von Personen mit Wohnsitz in Österreich

2.2.1.11 Gestorbene 1995, 2000, 2005, 2010, 2015–2020 nach Todesursachen und Alter

Todesursache/ Alter in Jahren	1995	2000	2005	2010	2015	2016	2017	2018	2019	2020 insgesamt	2020 männl.	2020 weibl.
Bösartige Neubildungen	**3.804**	**3.775**	**3.901**	**3.979**	**4.292**	**4.314**	**4.185**	**4.314**	**4.375**	**4.436**	**2.406**	**2.030**
bis unter 35	42	30	38	32	25	25	23	26	29	21	12	9
35 bis unter 75	2.176	2.035	2.023	2.009	2.118	2.060	2.004	2.057	2.004	2.022	1.147	875
75 und älter	1.586	1.710	1.840	1.938	2.149	2.229	2.158	2.231	2.342	2.393	1.247	1.146
Krankheiten des Herz-Kreislaufsystems	**9.133**	**8.534**	**6.613**	**6.727**	**7.465**	**7.096**	**7.021**	**7.017**	**6.858**	**6.904**	**3.247**	**3.657**
bis unter 35	33	26	10	19	11	15	10	7	8	13	11	2
35 bis unter 75	2.608	2.131	1.289	1.219	1.198	1.171	1.100	1.102	1.127	1.154	786	368
75 und älter	6.492	6.377	5.314	5.489	6.256	5.910	5.911	5.908	5.723	5.737	2.450	3.287
Krankheiten der Atmungsorgane	**705**	**907**	**995**	**961**	**858**	**811**	**995**	**1.012**	**1.036**	**837**	**429**	**408**
bis unter 35	6	2	1	3	4	3	2	5	4	1	-	1
35 bis unter 75	203	232	222	216	241	239	237	252	267	228	142	86
75 und älter	496	673	772	742	613	569	756	755	765	608	287	321
Krankheiten der Verdauungsorgane	**847**	**661**	**693**	**667**	**625**	**626**	**588**	**587**	**608**	**665**	**391**	**274**
bis unter 35	16	3	3	4	-	3	2	-	5	2	-	2
35 bis unter 75	549	390	362	363	318	321	281	285	278	302	210	92
75 und älter	282	268	328	300	307	302	305	302	325	361	181	180
Sonstige Krankheiten	**1.292**	**1.222**	**2.468**	**2.572**	**3.119**	**3.279**	**3.626**	**3.780**	**3.641**	**4.803**	**2.276**	**2.527**
bis unter 35	133	112	123	104	52	86	75	71	83	74	45	29
35 bis unter 75	445	414	791	800	867	833	875	921	809	1.112	708	404
75 und älter	714	696	1.554	1.668	2.200	2.360	2.676	2.788	2.749	3.617	1.523	2.094
Verletzungen, Vergiftungen	**903**	**810**	**877**	**890**	**899**	**835**	**865**	**895**	**931**	**989**	**586**	**403**
bis unter 35	269	214	157	105	10	94	84	87	93	85	66	19
35 bis unter 75	431	399	390	423	451	379	348	346	354	352	260	92
75 und älter	203	197	330	362	438	362	433	462	484	552	260	292

Anmerkung: Ab 2009 inklusive Auslandssterbefälle von Personen mit Wohnsitz in Österreich

Gestorbene 2020 nach Todesursachen und Geschlecht

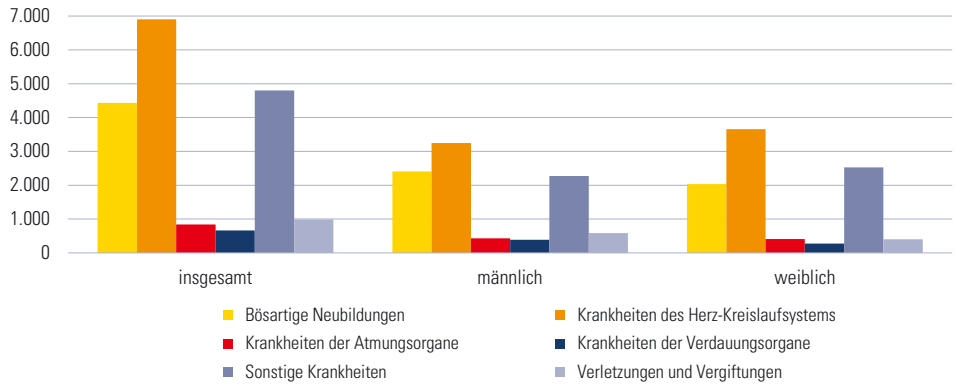

2.2.2.1 Eheschließungen, Ehescheidungen, eingetragene Partnerschaften und Partnerschaftslösungen 1980–2020

Jahr	Eheschließungen insgesamt	Eheschließungen auf 1.000 Einwohner	Erstheiratsalter (Median)[1] Männer	Erstheiratsalter (Median)[1] Frauen	Ehescheidungen insgesamt	Ehescheidungen auf 1.000 Einwohner	Ehescheidungen Ehedauer in Jahren (Median)	Ehescheidungen Gesamtscheidungsrate	eingetragene Partnerschaften Begründung	eingetragene Partnerschaften Lösung
1980	9.134	6,4	23,8	20,9	2.108	1,5	-	-	-	-
1981	9.806	6,8	23,9	21,1	2.175	1,5	-	-	-	-
1982	9.610	6,7	24,1	21,3	2.261	1,6	-	-	-	-
1983	10.195	7,1	24,2	21,6	2.439	1,7	-	-	-	-
1984	8.528	5,9	24,4	21,8	2.502	1,7	-	-	-	-
1985	8.308	5,8	24,6	22,0	2.613	1,8	8,0	-	-	-
1986	8.510	5,9	24,8	22,3	2.591	1,8	8,2	-	-	-
1987	14.023	9,7	25,1	22,5	2.490	1,7	7,8	-	-	-
1988	6.494	4,5	25,2	22,8	2.638	1,8	8,2	-	-	-
1989	7.949	5,5	25,4	22,9	2.688	1,9	7,8	-	-	-
1990	8.404	5,7	25,7	23,3	2.910	2,0	8,4	-	-	-
1991	8.372	5,7	25,9	23,5	2.979	2,0	8,3	32,6	-	-
1992	8.548	5,7	26,3	24,0	3.023	2,0	8,5	33,5	-	-
1993	8.143	5,4	26,7	24,3	3.004	2,0	8,5	33,6	-	-
1994	7.845	5,2	27,0	24,5	3.156	2,1	8,6	35,4	-	-
1995	8.039	5,3	27,4	24,9	3.420	2,2	9,3	38,7	-	-
1996	7.937	5,2	27,8	25,3	3.371	2,2	9,1	38,4	-	-
1997	7.626	5,0	28,1	25,5	3.375	2,2	9,4	38,8	-	-
1998	7.380	4,8	28,4	25,8	3.429	2,2	9,9	39,8	-	-
1999	7.561	4,9	28,9	26,2	3.545	2,3	10,0	41,6	-	-
2000	7.604	4,9	29,1	26,6	3.818	2,5	10,2	45,0	-	-
2001	6.569	4,3	29,5	26,5	4.039	2,6	10,1	48,2	-	-
2002	6.953	4,5	29,7	26,8	4.000	2,6	10,4	48,2	-	-
2003	7.047	4,5	29,9	26,9	3.788	2,4	10,9	46,2	-	-
2004	7.031	4,5	29,9	27,2	3.781	2,4	10,9	46,6	-	-
2005	7.094	4,5	30,4	27,5	3.652	2,3	11,0	45,6	-	-
2006	7.046	4,4	30,7	27,6	3.827	2,4	11,3	48,2	-	-
2007	6.993	4,4	30,8	27,9	3.798	2,4	10,7	48,3	-	-
2008	6.920	4,3	30,9	28,2	3.863	2,4	11,3	49,4	-	-
2009	6.845	4,3	31,0	28,3	3.736	2,3	11,1	48,3	-	-
2010	7.218	4,5	31,3	28,7	3.590	2,2	11,4	46,6	106	-
2011	6.861	4,2	31,4	28,8	3.560	2,2	11,7	46,5	49	4
2012	7.463	4,6	31,0	29,0	3.424	2,1	11,0	45,1	52	3
2013	6.847	4,2	29,0	27,0	3.280	2,0	12,0	43,2	42	3
2014	7.030	4,3	31,0	28,0	3.300	2,0	11,0	43,9	38	5
2015	8.093	4,9	31,0	29,0	3.531	2,1	11,0	47,3	59	9
2016	8.144	4,9	32,1	29,6	3.242	2,0	11,0	43,4	50	12
2017	8.143	4,9	32,1	29,8	3.241	1,9	11,0	43,4	62	11
2018	8.558	5,1	32,4	30,0	3.345	2,0	12,0	44,5	54	10
2019	8.354	5,0	32,4	30,4	3.337	2,0	11,4	44,4	229	18
2020	7.370	4,4	32,0	29,0	3.085	1,8	11,0	41,4	218	15

[1] Nur verschiedengeschlechtliche Ehen, da bei gleichgeschlechtlichen Ehen immer der ältere Partner als erster Partner erfasst wird.

Anmerkung: Ab 2015 erfasst das Zentrale Personenstandsregister im Ausland geschlossene Ehen von Personen mit Wohnsitz in Österreich, ab 2018 inklusive gleichgeschlechtlicher Ehen.

Eheschließungen und -scheidungen 1970–2020

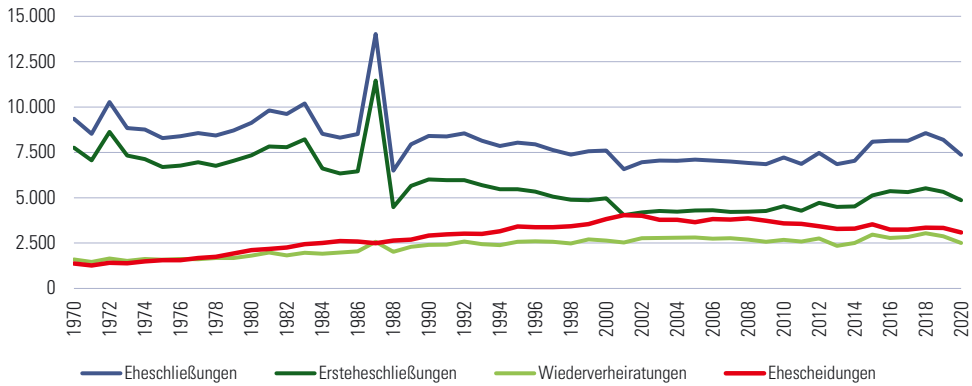

Anmerkung: Ab 2015 erfasst das Zentrale Personenstandsregister im Ausland geschlossene Ehen von Personen mit Wohnsitz in Österreich, ab 2018 inklusive gleichgeschlechtlicher Ehen.

2.2.2.2 Eheschließungen und eingetragene Partnerschaften 2020 nach Verwaltungsbezirken

Verwaltungsbezirk	Eheschließungen								eingetragene Partnerschaften	
			Ersteheschließungen[1]			Wiederverheiratungen				
	insgesamt	gleichgeschl.	insgesamt	Alter (Median)[2] Männer	Alter (Median)[2] Frauen	insgesamt	Alter (Median)[2] Männer	Alter (Median)[2] Frauen	insgesamt	gleichgeschl.
Krems a.d. Donau	108	-	67	31,0	28,0	41	54,0	49,0	2	1
St. Pölten	232	4	135	31,0	28,0	97	54,5	49,5	4	-
Waidhofen a.d. Ybbs	56	1	45	31,0	30,0	11	54,0	44,0	2	-
Wr. Neustadt	213	2	130	30,0	28,0	83	47,0	44,0	8	-
Amstetten	541	4	405	32,0	30,0	136	51,0	45,0	15	-
Baden	651	11	387	32,0	29,0	264	53,0	48,0	21	1
Bruck a.d. Leitha	429	11	273	31,0	30,0	156	51,5	46,0	11	1
Gänserndorf	452	6	277	30,0	29,0	175	48,0	43,0	14	-
Gmünd	134	-	89	31,0	30,0	45	48,0	49,0	4	-
Hollabrunn	211	2	135	31,5	30,0	76	50,0	45,0	3	-
Horn	105	2	74	33,0	30,0	31	51,0	47,0	2	-
Korneuburg	385	5	237	33,0	30,0	148	51,0	48,0	10	1
Krems (Land)	246	3	179	32,0	31,0	67	51,5	46,5	9	-
Lilienfeld	122	2	75	31,0	29,0	47	56,0	45,0	3	-
Melk	379	4	277	31,0	30,0	102	49,0	45,0	8	-
Mistelbach	323	3	199	32,0	30,0	124	52,0	49,0	9	-
Mödling	466	6	294	32,0	30,0	172	52,0	48,0	18	2
Neunkirchen	428	10	273	32,0	29,0	155	51,0	47,0	10	-
St. Pölten (Land)	632	11	420	32,0	29,0	212	51,0	48,0	19	-
Scheibbs	185	-	141	32,0	28,0	44	50,0	46,0	8	1
Tulln	468	4	316	32,0	30,0	152	52,0	47,0	12	-
Waidhofen a.d. Thaya	92	-	69	32,0	29,0	23	53,0	46,0	6	-
Wr. Neustadt (Land)	360	4	243	31,0	29,0	117	52,0	50,0	8	-
Zwettl	152	-	122	32,0	30,0	30	47,5	45,0	5	-
Niederösterreich	**7.370**	**95**	**4.862**	**32,0**	**29,0**	**2.508**	**51,0**	**47,0**	**211**	**7**

[1] Eheschließungen, bei denen beide Partner das erste Mal heiraten

[2] Nur verschiedengeschlechtliche Ehen, da bei gleichgeschlechtlichen Ehen immer der ältere Partner als erster Partner erfasst wird.

2.2.2.3 Eheschließungen 2020 nach gegenseitigem Alter der Brautleute

Alter des Mannes in Jahren	Alter der Frau in Jahren													
	unter 20	20 bis < 25	25 bis < 30	30 bis < 35	35 bis < 40	40 bis < 45	45 bis < 50	50 bis < 55	55 bis < 60	60 bis < 65	65 bis < 70	70 bis < 75	75 und älter	insgesamt
unter 20	7	2	1	-	-	-	-	-	-	-	-	-	-	10
20 bis unter 25	41	242	60	12	3	2	-	-	-	-	-	-	-	360
25 bis unter 30	15	355	798	172	34	5	2	-	1	1	1	-	-	1.384
30 bis unter 35	4	94	705	715	148	23	7	1	-	-	-	-	-	1.697
35 bis unter 40	-	24	159	463	371	52	13	4	-	-	-	-	-	1.086
40 bis unter 45	-	4	31	137	231	164	39	14	6	2	-	1	-	629
45 bis unter 50	-	1	10	56	94	147	153	58	14	2	-	-	-	535
50 bis unter 55	-	2	6	20	55	60	144	185	64	9	2	-	-	547
55 bis unter 60	-	-	2	6	22	29	84	160	112	33	3	2	-	453
60 bis unter 65	-	-	2	5	9	17	40	86	97	74	14	3	3	350
65 bis unter 70	-	-	-	1	1	8	10	24	25	34	19	-	-	122
70 bis unter 75	-	-	-	-	3	2	2	3	8	18	7	7	1	51
75 und älter	-	-	1	-	-	1	1	1	3	12	8	11	13	51
Insgesamt	**67**	**724**	**1.775**	**1.587**	**971**	**510**	**495**	**536**	**330**	**185**	**54**	**24**	**17**	**7.275**

Anmerkung: Für diese Darstellung konnten ausschließlich verschiedengeschlechtliche Ehen berücksichtigt werden.

Eheschließungen 2020 nach Alter und Geschlecht

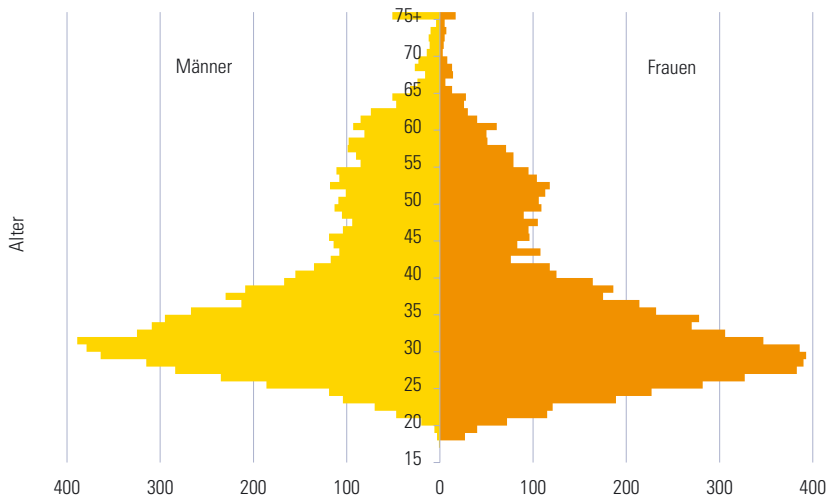

Anmerkung: Für diese Darstellung konnten ausschließlich verschiedengeschlechtliche Ehen berücksichtigt werden.

2.2.2.4 Eheschließungen 2020 nach Monaten und Verwaltungsbezirken

Verwaltungsbezirk	Eheschließungen insgesamt	Eheschließungen auf 1.000 EW	Monat Jän.	Feb.	März	April	Mai	Juni	Juli	Aug.	Sep.	Okt.	Nov.	Dez.
Krems a.d. Donau	108	4,3	4	10	2	2	11	10	12	19	20	12	2	4
St. Pölten	232	4,2	11	22	8	11	19	19	32	32	44	14	10	10
Waidhofen a.d. Ybbs	56	5,0	4	4	-	1	4	4	9	12	9	6	1	2
Wr. Neustadt	213	4,6	9	20	7	5	18	21	19	35	44	26	4	5
Amstetten	541	4,6	19	28	10	9	49	69	44	109	98	75	11	20
Baden	651	4,4	18	57	21	20	50	67	71	106	104	77	28	32
Bruck a.d. Leitha	429	4,1	17	30	20	9	29	39	55	75	75	62	12	6
Gänserndorf	452	4,3	15	39	14	17	28	54	58	69	73	55	14	16
Gmünd	134	3,7	3	13	7	3	12	14	19	25	14	17	3	4
Hollabrunn	211	4,1	7	9	6	7	17	18	26	51	28	26	10	6
Horn	105	3,4	3	6	2	3	7	12	20	15	15	17	2	3
Korneuburg	385	4,2	22	34	7	8	30	52	36	61	64	47	10	14
Krems (Land)	246	4,4	11	23	6	2	25	30	32	37	41	25	5	9
Lilienfeld	122	4,8	2	13	5	4	6	10	8	22	24	16	5	7
Melk	379	4,8	8	29	9	8	22	48	38	78	65	52	9	13
Mistelbach	323	4,3	5	35	12	4	19	40	33	53	51	44	11	16
Mödling	466	3,9	19	29	14	5	51	51	67	70	75	53	21	11
Neunkirchen	428	5,0	12	38	7	12	36	41	52	78	57	56	18	21
St. Pölten (Land)	632	4,8	12	62	19	13	43	79	61	128	88	81	21	25
Scheibbs	185	4,5	7	14	4	1	16	14	20	38	32	26	7	6
Tulln	468	4,5	11	39	12	8	32	58	53	84	85	52	19	15
Waidhofen a.d. Thaya	92	3,6	4	6	1	4	7	9	9	20	16	10	2	4
Wr. Neustadt (Land)	360	4,6	13	25	7	5	24	50	49	69	56	51	7	4
Zwettl	152	3,6	3	14	6	2	9	23	21	35	19	14	2	4
Niederösterreich	**7.370**	**4,4**	**239**	**599**	**206**	**163**	**564**	**832**	**844**	**1.321**	**1.197**	**914**	**234**	**257**

Eheschließungen (auf 1.000 Einwohner) 2020 nach Verwaltungsbezirken

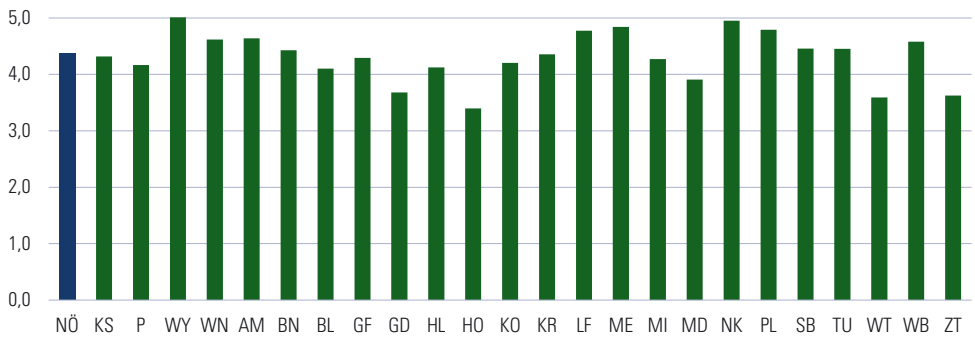

Anmerkung: Die Bezirksbezeichnung erfolgt nach KFZ-Kennzeichen.

2.2.2.5 Ehescheidungen 1990, 2000, 2010, 2015 und 2020 nach Ehedauer und Kindern unter 14 Jahren

Erhebungsmerkmal	1990 insgesamt	1990 in %	2000 insgesamt	2000 in %	2010 insgesamt	2010 in %	2015 insgesamt	2015 in %	2020 insgesamt	2020 in %
Ehedauer in Jahren										
unter 1	112	3,8	90	2,4	57	1,6	44	1,2	47	1,5
1 bis unter 5	855	29,4	859	22,5	718	20,0	675	19,1	580	18,8
5 bis unter 10	672	23,1	936	24,5	817	22,8	789	22,3	732	23,7
10 bis unter 15	445	15,3	734	19,2	629	17,5	621	17,6	541	17,5
15 bis unter 20	350	12,0	501	13,1	508	14,2	474	13,4	404	13,1
20 bis unter 25	264	9,1	305	8,0	400	11,1	389	11,0	304	9,9
25 und mehr	212	7,3	393	10,3	461	12,8	539	15,3	477	15,5
mit Kindern unter 14 Jahren										
kein Kind	1.542	53,0	1.908	50,0	2.045	57,0	2.092	59,2	1.836	59,5
1 Kind	849	29,2	1.033	27,1	876	24,4	790	22,4	666	21,6
2 Kinder	428	14,7	725	19,0	567	15,8	551	15,6	474	15,4
3 Kinder	77	2,6	127	3,3	94	2,6	80	2,3	97	3,1
4 Kinder und mehr	14	0,5	25	0,7	8	0,2	18	0,5	12	0,4
Ehescheidungen insgesamt	**2.910**	**100,0**	**3.818**	**100,0**	**3.590**	**100,0**	**3.531**	**100,0**	**3.085**	**100,0**

2.2.2.6 Ehescheidungen 2020 nach ausgewählten Merkmalen und Verwaltungsbezirken

Verwaltungsbezirk	Ehescheidungen insgesamt	Ehescheidungen auf 1.000 EW	Veränd. zum Vorjahr in %	Ehedauer (Median)	Alter (Median) Männer	Alter (Median) Frauen	Anzahl der Kinder insges.	Anzahl der Kinder < 14 Jahre
Krems a.d. Donau	54	2,2	-3,6	9,0	45,0	42,5	63	35
St. Pölten	108	1,9	-5,3	11,0	44,0	42,0	123	74
Waidhofen a.d. Ybbs	16	1,4	0,0	12,0	45,0	41,5	21	11
Wr. Neustadt	98	2,1	-12,5	8,5	42,5	39,5	112	68
Amstetten	197	1,7	-1,5	12,0	46,0	42,0	283	128
Baden	326	2,2	-6,3	11,0	46,0	43,0	372	181
Bruck a.d. Leitha	211	2,0	-9,4	11,0	46,0	42,0	216	142
Gänserndorf	218	2,1	-4,4	10,0	46,0	43,5	194	94
Gmünd	59	1,6	-11,9	14,0	47,0	44,0	96	35
Hollabrunn	89	1,7	-2,2	12,0	47,0	41,0	107	54
Horn	55	1,8	31,0	13,0	47,0	42,0	73	37
Korneuburg	189	2,1	2,2	12,0	47,0	44,0	237	118
Krems (Land)	99	1,8	-4,8	11,0	46,0	43,0	139	68
Lilienfeld	47	1,8	-9,6	11,0	44,0	40,0	77	47
Melk	111	1,4	-25,0	10,0	43,0	40,0	164	88
Mistelbach	145	1,9	-2,0	11,0	46,0	42,0	152	98
Mödling	211	1,8	-11,7	13,0	47,0	44,0	248	123
Neunkirchen	174	2,0	-10,8	10,0	44,0	42,0	220	124
St. Pölten (Land)	222	1,7	-5,1	11,0	47,0	43,0	248	145
Scheibbs	49	1,2	-5,8	12,0	45,0	41,0	72	39
Tulln	187	1,8	-9,2	12,0	48,0	44,0	235	110
Waidhofen a.d. Thaya	34	1,3	-12,8	12,5	48,0	44,0	39	15
Wr. Neustadt (Land)	140	1,8	-17,2	11,0	44,0	41,0	151	78
Zwettl	46	1,1	-20,7	11,0	44,0	44,0	74	44
Niederösterreich	**3.085**	**1,8**	**-7,6**	**11,0**	**46,0**	**42,0**	**3.716**	**1.956**

Anmerkung: Für diese Darstellung konnten ausschließlich verschiedengeschlechtliche Ehen berücksichtigt werden.

2.2.2.7 Ehescheidungen 2020 nach gegenseitigem Alter der Geschiedenen

Alter des Mannes in Jahren	Alter der Frau in Jahren													
	unter 20	20 bis < 25	25 bis < 30	30 bis < 35	35 bis < 40	40 bis < 45	45 bis < 50	50 bis < 55	55 bis < 60	60 bis < 65	65 bis < 70	70 bis < 75	75 und älter	insgesamt
unter 20	-	1	-	-	-	-	-	-	-	-	-	-	-	1
20 bis unter 25	-	15	9	2	1	-	-	-	-	-	-	-	-	27
25 bis unter 30	-	28	69	22	9	2	-	1	-	-	-	-	-	131
30 bis unter 35	-	5	82	125	44	15	5	3	1	1	-	-	-	281
35 bis unter 40	-	2	37	154	202	56	12	4	2	-	-	-	-	469
40 bis unter 45	-	1	11	43	192	167	50	11	1	1	-	-	-	477
45 bis unter 50	-	-	3	13	92	179	197	54	6	4	-	-	-	548
50 bis unter 55	-	1	4	9	40	69	177	174	45	4	1	-	-	524
55 bis unter 60	-	1	1	2	8	16	47	120	97	21	1	1	-	315
60 bis unter 65	-	-	2	-	1	8	14	44	59	30	7	2	1	168
65 bis unter 70	-	-	-	-	1	2	4	10	18	32	11	3	-	81
70 bis unter 75	-	1	-	3	1	2	3	4	4	9	8	6	3	44
75 und älter	-	-	-	-	1	1	-	-	-	4	2	4	5	17
Insgesamt	**-**	**55**	**218**	**373**	**592**	**517**	**509**	**425**	**233**	**106**	**30**	**16**	**9**	**3.083**

Anmerkung: Für diese Darstellung konnten ausschließlich verschiedengeschlechtliche Ehen berücksichtigt werden.

Mittleres Alter (Median) bei Eheschließung und -scheidung 1992–2020

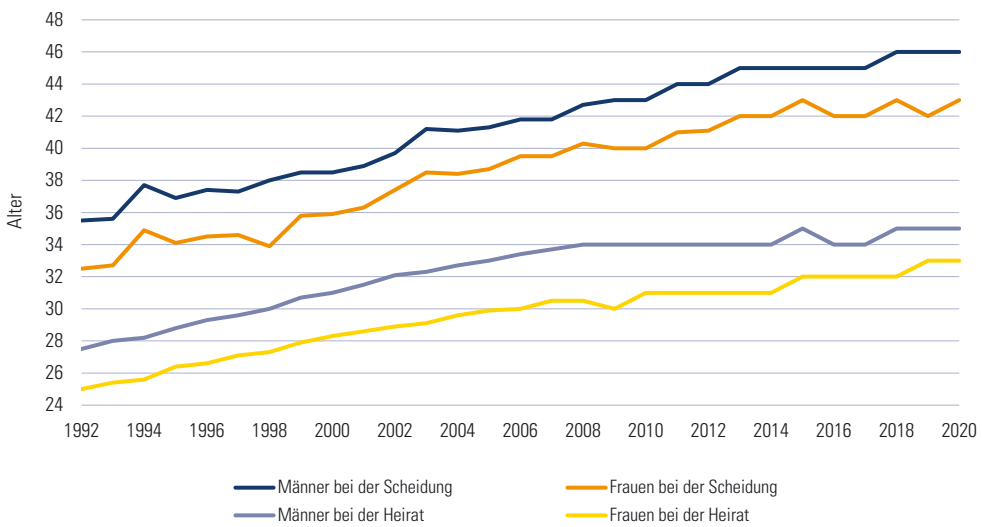

Anmerkung: Für diese Darstellung konnten ausschließlich verschiedengeschlechtliche Ehen berücksichtigt werden.

2.2.2.8 Beliebteste Vornamen bei Neugeborenen 2020

Buben				Mädchen			
Name	Häufigkeit	in %	kumulierte %	Name	Häufigkeit	in %	kumulierte %
Maximilian	154	2,1	2,1	Marie	153	2,1	2,1
Tobias	150	2,0	4,1	Anna	152	2,1	4,3
David	148	2,0	6,0	Emilia	148	2,1	6,3
Jakob	141	1,9	7,9	Emma	137	1,9	8,3
Felix	140	1,9	9,8	Lena	117	1,6	9,9
Elias	139	1,9	11,7	Johanna	115	1,6	11,5
Jonas	139	1,9	13,5	Lea	113	1,6	13,1
Paul	139	1,9	15,4	Laura	105	1,5	14,6
Leon	132	1,8	17,2	Mia	105	1,5	16,0
Lukas	121	1,6	18,8	Sophie	105	1,5	17,5
Julian	111	1,5	20,3	Sophia	87	1,2	18,7
Alexander	105	1,4	21,7	Hannah	85	1,2	19,9
Fabian	105	1,4	23,1	Hanna	83	1,2	21,1
Moritz	100	1,3	24,4	Valentina	78	1,1	22,2
Florian	97	1,3	25,7	Lara	76	1,1	23,3
Noah	91	1,2	26,9	Nora	76	1,1	24,3
Simon	91	1,2	28,1	Sarah	71	1,0	25,3
Ben	85	1,1	29,3	Julia	70	1,0	26,3
Niklas	83	1,1	30,4	Marlene	70	1,0	27,3
Matteo	78	1,0	31,4	Elena	69	1,0	28,2
Sebastian	78	1,0	32,5	Leonie	67	0,9	29,2
Samuel	76	1,0	33,5	Magdalena	67	0,9	30,1
Leo	74	1,0	34,5	Lina	66	0,9	31,0
Matthias	74	1,0	35,5	Katharina	64	0,9	31,9
Theo	72	1,0	36,4	Luisa	61	0,9	32,8
Valentin	71	0,9	37,4	Amelie	60	0,8	33,6
Benjamin	66	0,9	38,3	Ella	56	0,8	34,4
Oliver	66	0,9	39,1	Olivia	55	0,8	35,2
Anton	64	0,9	40,0	Valerie	54	0,8	35,9
Raphael	64	0,9	40,9	Emily	53	0,7	36,7
Philipp	63	0,8	41,7	Isabella	50	0,7	37,4
Johannes	61	0,8	42,5	Franziska	49	0,7	38,1
Jonathan	61	0,8	43,3	Helena	48	0,7	38,8
Luis	60	0,8	44,1	Theresa	48	0,7	39,4
Luca	59	0,8	44,9	Miriam	47	0,7	40,1
Michael	59	0,8	45,7	Antonia	45	0,6	40,7
Liam	58	0,8	46,5	Elina	44	0,6	41,3
Emil	57	0,8	47,3	Sara	41	0,6	41,9
Gabriel	54	0,7	48,0	Alina	40	0,6	42,5
Lorenz	54	0,7	48,7	Clara	40	0,6	43,0
Finn	48	0,6	49,3	Rosalie	40	0,6	43,6
Theodor	48	0,6	50,0	Annika	39	0,5	44,1
Matheo	47	0,6	50,6	Maria	37	0,5	44,7
Nico	46	0,6	51,2	Melina	37	0,5	45,2
Dominik	43	0,6	51,8	Paulina	37	0,5	45,7
Daniel	40	0,5	52,3	Klara	35	0,5	46,2
alle anderen Namen	3.563	47,7	100,0	alle anderen Namen	3.841	53,8	100,0
Niederösterreich	**7.475**	**100,0**		**Niederösterreich**	**7.136**	**100,0**	

2.2.3.1 Bevölkerungsbewegung 2020 nach Verwaltungsbezirken und Gemeinden

Verwaltungsbezirk/ Gemeinde	Wanderung				Natürliche Bevölkerungsbewegung		
	Zuzüge	Wegzüge	Saldo	innerhalb Gemeinde	Lebend-geborene	Gestor-bene	Saldo
Niederösterreich	101.020	90.429	10.591	42.568	14.611	18.634	-4.023
Krems a.d. Donau	1.891	1.966	-75	1.308	221	350	-129
St. Pölten	3.480	2.980	500	3.779	519	658	-139
Waidhofen a.d. Ybbs	397	460	-63	416	104	127	-23
Wr. Neustadt	3.610	3.011	599	2.943	554	525	29
Amstetten	5.499	5.384	115	2.792	1.130	1.183	-53
Allhartsberg	96	73	23	45	24	19	5
Amstetten	1.207	1.364	-157	1.194	213	306	-93
Ardagger	133	138	-5	29	36	33	3
Aschbach-Markt	153	186	-33	53	25	29	-4
Behamberg	158	149	9	27	41	22	19
Biberbach	95	101	-6	39	32	11	21
Ennsdorf	174	182	-8	43	36	15	21
Ernsthofen	106	78	28	21	17	18	-1
Ertl	28	27	1	8	10	13	-3
Euratsfeld	62	82	-20	36	34	9	25
Ferschnitz	57	65	-8	25	21	20	1
Haag	294	252	42	150	58	83	-25
Haidershofen	145	158	-13	37	32	23	9
Hollenstein an der Ybbs	39	43	-4	80	16	28	-12
Kematen an der Ybbs	196	160	36	51	15	22	-7
Neuhofen an der Ybbs	134	105	29	60	44	23	21
Neustadtl an der Donau	82	83	-1	23	17	17	0
Oed-Oehling	182	150	32	32	21	14	7
Opponitz	25	47	-22	7	7	12	-5
Seitenstetten	123	135	-12	64	27	25	2
Sonntagberg	195	244	-49	65	44	37	7
St. Georgen am Reith	15	10	5	7	4	8	-4
St. Georgen am Ybbsfelde	171	97	74	51	25	20	5
St. Pantaleon-Erla	148	112	36	22	25	21	4
St. Peter in der Au	216	198	18	89	47	98	-51
St. Valentin	529	527	2	299	89	78	11
Strengberg	93	76	17	37	23	17	6
Viehdorf	53	44	9	11	7	17	-10
Wallsee-Sindelburg	110	67	43	35	21	60	-39
Weistrach	87	74	13	44	20	17	3
Winklarn	126	57	69	15	23	11	12
Wolfsbach	102	101	1	30	28	15	13
Ybbsitz	77	106	-29	48	33	31	2
Zeillern	88	93	-5	15	15	11	4
Baden	10.768	10.084	684	3.766	1.233	1.547	-314
Alland	194	160	34	32	22	39	-17
Altenmarkt an der Triesting	200	217	-17	36	21	39	-18
Bad Vöslau	912	685	227	463	105	166	-61
Baden	1.676	1.652	24	872	191	358	-167
Berndorf	563	478	85	241	71	125	-54
Blumau-Neurißhof	175	130	45	36	14	15	-1
Ebreichsdorf	776	624	152	370	124	82	42
Enzesfeld-Lindabrunn	232	229	3	69	39	38	1
Furth an der Triesting	28	31	-3	14	10	5	5
Günselsdorf	102	117	-15	32	14	12	2
Heiligenkreuz	106	119	-13	11	10	9	1

2.2.3.1 Bevölkerungsbewegung 2020 nach Verwaltungsbezirken und Gemeinden

Verwaltungsbezirk/ Gemeinde	Wanderung				Natürliche Bevölkerungsbewegung		
	Zuzüge	Wegzüge	Saldo	innerhalb Gemeinde	Lebend-geborene	Gestor-bene	Saldo
Hernstein	69	52	17	8	15	14	1
Hirtenberg	390	426	-36	43	21	23	-2
Klausen-Leopoldsdorf	97	95	2	30	16	20	-4
Kottingbrunn	399	440	-41	100	42	88	-46
Leobersdorf	359	302	57	126	40	48	-8
Mitterndorf an der Fischa	207	159	48	62	32	17	15
Oberwaltersdorf	293	240	53	62	35	31	4
Pfaffstätten	185	205	-20	41	36	29	7
Pottendorf	544	422	122	191	64	97	-33
Pottenstein	160	200	-40	68	27	28	-1
Reisenberg	108	105	3	33	16	16	0
Schönau an der Triesting	99	108	-9	29	14	12	2
Seibersdorf	89	61	28	15	14	8	6
Sooß	82	97	-15	17	8	11	-3
Tattendorf	75	102	-27	18	9	16	-7
Teesdorf	110	112	-2	30	18	19	-1
Traiskirchen	2.222	2.222	0	597	161	144	17
Trumau	206	196	10	86	29	30	-1
Weissenbach an der Triesting	110	98	12	34	15	8	7
Bruck a.d. Leitha	**9.172**	**7.324**	**1.848**	**2.826**	**967**	**1.052**	**-85**
Au am Leithaberge	26	27	-1	10	12	8	4
Bad Deutsch-Altenburg	218	95	123	41	14	16	-2
Berg	72	61	11	20	6	9	-3
Bruck an der Leitha	660	509	151	279	67	106	-39
Ebergassing	278	235	43	118	32	24	8
Enzersdorf an der Fischa	247	170	77	48	35	27	8
Fischamend	335	341	-6	177	54	45	9
Göttlesbrunn-Arbesthal	61	56	5	24	9	11	-2
Götzendorf an der Leitha	149	109	40	46	19	20	-1
Gramatneusiedl	247	231	16	88	42	29	13
Hainburg a. d. Donau	550	389	161	214	73	96	-23
Haslau-Maria Ellend	113	83	30	30	10	17	-7
Himberg	518	337	181	150	52	105	-53
Hof am Leithaberge	94	57	37	29	17	12	5
Höflein	24	40	-16	7	9	10	-1
Hundsheim	23	15	8	19	12	7	5
Klein-Neusiedl	104	38	66	28	8	10	-2
Lanzendorf	85	95	-10	28	19	22	-3
Leopoldsdorf	268	256	12	76	50	44	6
Mannersdorf am Leithagebirge	195	213	-18	157	33	41	-8
Maria-Lanzendorf	174	147	27	35	16	65	-49
Moosbrunn	82	77	5	33	15	18	-3
Petronell-Carnuntum	68	60	8	20	8	9	-1
Prellenkirchen	69	64	5	32	14	16	-2
Rauchenwarth	57	58	-1	13	9	5	4
Rohrau	95	72	23	24	10	8	2
Scharndorf	61	35	26	17	9	7	2
Schwadorf	155	155	0	92	30	20	10
Schwechat	3.718	2.947	771	869	207	179	28
Sommerein	103	69	34	42	22	14	8
Trautmannsdorf an der Leitha	153	133	20	31	26	28	-2
Wolfsthal	87	60	27	12	8	5	3
Zwölfaxing	83	90	-7	17	20	19	1

2.2.3.1 Bevölkerungsbewegung 2020 nach Verwaltungsbezirken und Gemeinden

Verwaltungsbezirk/ Gemeinde	Wanderung				Natürliche Bevölkerungsbewegung		
	Zuzüge	Wegzüge	Saldo	innerhalb Gemeinde	Lebend-geborene	Gestor-bene	Saldo
Gänserndorf	**6.882**	**5.724**	**1.158**	**2.231**	**926**	**1.028**	**-102**
Aderklaa	6	4	2	-	1	1	0
Andlersdorf	33	45	-12	-	-	2	-2
Angern an der March	239	219	20	82	28	28	0
Auersthal	117	101	16	22	14	23	-9
Bad Pirawarth	171	74	97	33	11	17	-6
Deutsch-Wagram	611	560	51	236	89	79	10
Drösing	35	51	-16	21	9	15	-6
Dürnkrut	99	81	18	40	20	24	-4
Ebenthal	48	41	7	14	12	7	5
Eckartsau	112	63	49	25	15	9	6
Engelhartstetten	113	105	8	48	23	23	0
Gänserndorf	963	765	198	425	99	106	-7
Glinzendorf	32	14	18	-	2	5	-3
Groß-Enzersdorf	712	585	127	257	105	87	18
Großhofen	1	4	-3	-	-	1	-1
Groß-Schweinbarth	65	48	17	18	12	11	1
Haringsee	63	68	-5	10	4	12	-8
Hauskirchen	67	37	30	17	10	10	0
Hohenau an der March	154	106	48	75	33	28	5
Hohenruppersdorf	36	29	7	7	9	7	2
Jedenspeigen	36	30	6	5	8	4	4
Lassee	224	144	80	52	25	23	2
Leopoldsdorf im Marchfelde	194	235	-41	71	31	19	12
Mannsdorf an der Donau	107	123	-16	14	1	3	-2
Marchegg	193	189	4	69	26	31	-5
Markgrafneusiedl	44	40	4	6	4	14	-10
Matzen-Raggendorf	160	162	-2	32	22	24	-2
Neusiedl an der Zaya	60	78	-18	20	12	21	-9
Obersiebenbrunn	148	94	54	22	10	12	-2
Orth an der Donau	149	98	51	41	21	55	-34
Palterndorf-Dobermannsdorf	63	58	5	12	16	20	-4
Parbasdorf	10	2	8	-	2	-	2
Prottes	61	63	-2	11	11	14	-3
Raasdorf	54	31	23	8	4	2	2
Ringelsdorf-Niederabsdorf	77	64	13	17	7	17	-10
Schönkirchen-Reyersdorf	75	71	4	33	13	21	-8
Spannberg	40	61	-21	32	5	7	-2
Strasshof an der Nordbahn	905	616	289	206	111	83	28
Sulz im Weinviertel	42	47	-5	26	9	8	1
Untersiebenbrunn	91	90	1	25	20	13	7
Velm-Götzendorf	31	38	-7	1	6	8	-2
Weiden an der March	51	57	-6	10	6	10	-4
Weikendorf	109	98	11	22	23	18	5
Zistersdorf	281	235	46	166	37	106	-69
Gmünd	**1.521**	**1.514**	**7**	**738**	**256**	**535**	**-279**
Amaliendorf-Aalfang	26	52	-26	6	9	13	-4
Bad Großpertholz	46	40	6	14	7	14	-7
Brand-Nagelberg	59	70	-11	21	9	25	-16
Eggern	21	34	-13	8	7	6	1
Eisgarn	29	27	2	4	9	9	0
Gmünd	274	347	-73	264	45	70	-25

2.2.3.1 Bevölkerungsbewegung 2020 nach Verwaltungsbezirken und Gemeinden

Verwaltungsbezirk/ Gemeinde	Wanderung				Natürliche Bevölkerungsbewegung		
	Zuzüge	Wegzüge	Saldo	innerhalb Gemeinde	Lebend-geborene	Gestor-bene	Saldo
Großdietmanns	76	85	-9	18	14	14	0
Großschönau	25	17	8	22	12	8	4
Haugschlag	23	19	4	10	1	11	-10
Heidenreichstein	190	200	-10	73	20	49	-29
Hirschbach	20	11	9	6	4	4	0
Hoheneich	59	58	1	21	7	14	-7
Kirchberg am Walde	54	52	2	17	10	14	-4
Litschau	138	94	44	43	18	46	-28
Moorbad Harbach	32	41	-9	6	4	8	-4
Reingers	28	27	1	8	2	4	-2
Schrems	201	166	35	125	35	97	-62
St. Martin	41	46	-5	11	8	20	-12
Unserfrau-Altweitra	34	15	19	12	8	18	-10
Waldenstein	34	45	-11	8	10	15	-5
Weitra	111	68	43	41	17	76	-59
Hollabrunn	**2.779**	**2.301**	**478**	**1.026**	**414**	**587**	**-173**
Alberndorf im Pulkautal	35	31	4	8	4	8	-4
Göllersdorf	176	126	50	39	25	24	1
Grabern	96	58	38	7	10	8	2
Guntersdorf	51	51	0	21	9	6	3
Hadres	64	53	11	33	13	26	-13
Hardegg	46	40	6	15	10	13	-3
Haugsdorf	108	62	46	34	13	14	-1
Heldenberg	107	65	42	8	14	14	0
Hohenwarth-Mühlbach a. M.	50	42	8	12	7	5	2
Hollabrunn	795	693	102	382	118	156	-38
Mailberg	30	27	3	10	5	4	1
Maissau	75	68	7	27	17	21	-4
Nappersdorf-Kammersdorf	32	41	-9	14	3	16	-13
Pernersdorf	65	45	20	13	11	7	4
Pulkau	57	72	-15	37	11	26	-15
Ravelsbach	86	60	26	49	13	11	2
Retz	264	210	54	131	31	99	-68
Retzbach	64	60	4	12	7	18	-11
Schrattenthal	59	27	32	16	8	11	-3
Seefeld-Kadolz	75	40	35	25	7	6	1
Sitzendorf an der Schmida	96	96	0	28	24	21	3
Wullersdorf	126	84	42	27	15	24	-9
Zellerndorf	87	86	1	24	16	18	-2
Ziersdorf	135	164	-29	54	23	31	-8
Horn	**1.503**	**1.379**	**124**	**658**	**224**	**451**	**-227**
Altenburg	29	37	-8	10	3	11	-8
Brunn an der Wild	42	37	5	1	10	9	1
Burgschleinitz-Kühnring	54	49	5	10	7	13	-6
Drosendorf-Zissersdorf	46	47	-1	13	8	10	-2
Eggenburg	193	182	11	118	21	72	-51
Gars am Kamp	158	162	-4	115	26	27	-1
Geras	46	42	4	10	12	18	-6
Horn	467	358	109	245	44	172	-128
Irnfritz-Messern	36	39	-3	14	12	17	-5
Japons	17	23	-6	10	7	8	-1
Langau	38	27	11	17	5	6	-1

2.2.3.1 Bevölkerungsbewegung 2020 nach Verwaltungsbezirken und Gemeinden

Verwaltungsbezirk/ Gemeinde	Wanderung				Natürliche Bevölkerungsbewegung		
	Zuzüge	Wegzüge	Saldo	innerhalb Gemeinde	Lebend-geborene	Gestor-bene	Saldo
Meiseldorf	28	38	-10	12	5	10	-5
Pernegg	21	18	3	5	8	8	0
Röhrenbach	8	12	-4	2	2	8	-6
Röschitz	47	38	9	10	8	13	-5
Rosenburg-Mold	60	65	-5	13	13	11	2
Sigmundsherberg	105	75	30	22	13	10	3
St. Bernhard-Frauenhofen	47	42	5	7	9	7	2
Straning-Grafenberg	21	31	-10	7	3	8	-5
Weitersfeld	40	57	-17	17	8	13	-5
Korneuburg	**5.332**	**4.701**	**631**	**1.925**	**750**	**871**	**-121**
Bisamberg	288	252	36	53	32	34	-2
Enzersfeld im Weinviertel	97	61	36	10	16	19	-3
Ernstbrunn	161	161	0	100	27	20	7
Gerasdorf bei Wien	869	604	265	166	88	89	-1
Großmugl	74	57	17	19	18	15	3
Großrußbach	112	95	17	33	15	18	-3
Hagenbrunn	218	144	74	28	16	18	-2
Harmannsdorf	159	159	0	34	38	38	0
Hausleiten	140	118	22	54	50	22	28
Korneuburg	1.075	1.017	58	420	121	177	-56
Langenzersdorf	446	384	62	173	55	63	-8
Leitzersdorf	25	54	-29	5	8	19	-11
Leobendorf	309	223	86	84	27	30	-3
Niederhollabrunn	60	64	-4	14	14	9	5
Rußbach	43	52	-9	11	11	14	-3
Sierndorf	163	151	12	31	38	35	3
Spillern	142	115	27	32	20	19	1
Stetteldorf am Wagram	39	51	-12	10	13	12	1
Stetten	47	59	-12	15	14	11	3
Stockerau	865	880	-15	633	129	209	-80
Krems (Land)	**2.630**	**2.415**	**215**	**805**	**414**	**563**	**-149**
Aggsbach	31	22	9	3	1	8	-7
Albrechtsberg an der Großen Krems	26	38	-12	13	6	12	-6
Bergern im Dunkelsteinerwald	62	32	30	6	11	11	0
Droß	33	41	-8	6	16	5	11
Dürnstein	36	43	-7	11	3	8	-5
Furth bei Göttweig	161	166	-5	29	20	19	1
Gedersdorf	70	102	-32	4	11	14	-3
Gföhl	165	163	2	83	22	39	-17
Grafenegg	148	114	34	42	31	23	8
Hadersdorf-Kammern	103	84	19	31	12	22	-10
Jaidhof	80	62	18	8	4	12	-8
Krumau am Kamp	27	22	5	4	7	9	-2
Langenlois	309	358	-49	178	62	93	-31
Lengenfeld	82	39	43	24	15	11	4
Lichtenau im Waldviertel	95	46	49	31	11	17	-6
Maria Laach am Jauerling	31	24	7	15	7	10	-3
Mautern an der Donau	186	206	-20	61	24	62	-38
Mühldorf	37	40	-3	10	7	19	-12
Paudorf	143	123	20	26	19	22	-3
Rastenfeld	79	54	25	28	13	11	2
Rohrendorf bei Krems	137	112	25	19	10	20	-10

2.2.3.1 Bevölkerungsbewegung 2020 nach Verwaltungsbezirken und Gemeinden

Verwaltungsbezirk/ Gemeinde	Wanderung				Natürliche Bevölkerungsbewegung		
	Zuzüge	Wegzüge	Saldo	innerhalb Gemeinde	Lebend-geborene	Gestor-bene	Saldo
Rossatz-Arnsdorf	51	30	21	24	6	12	-6
Schönberg am Kamp	90	77	13	24	13	13	0
Senftenberg	105	161	-56	36	17	18	-1
Spitz	45	43	2	33	10	17	-7
St. Leonhard am Hornerwald	29	44	-15	7	7	11	-4
Straß im Straßertale	82	55	27	17	19	15	4
Stratzing	105	41	64	5	5	7	-2
Weinzierl am Walde	34	32	2	7	16	12	4
Weißenkirchen in der Wachau	48	41	7	20	9	11	-2
Lilienfeld	**1.356**	**1.422**	**-66**	**611**	**209**	**322**	**-113**
Annaberg	19	19	0	1	-	6	-6
Eschenau	117	82	35	23	11	29	-18
Hainfeld	227	218	9	88	33	87	-54
Hohenberg	51	86	-35	46	9	15	-6
Kaumberg	56	44	12	20	10	9	1
Kleinzell	35	53	-18	19	14	19	-5
Lilienfeld	141	168	-27	71	21	23	-2
Mitterbach am Erlaufsee	34	35	-1	5	1	2	-1
Ramsau	41	37	4	28	4	7	-3
Rohrbach an der Gölsen	66	76	-10	22	13	14	-1
St. Aegyd am Neuwalde	67	88	-21	32	9	17	-8
St. Veit an der Gölsen	152	207	-55	82	32	34	-2
Traisen	257	211	46	134	37	28	9
Türnitz	93	98	-5	40	15	32	-17
Melk	**4.208**	**3.913**	**295**	**1.657**	**712**	**920**	**-208**
Artstetten-Pöbring	38	31	7	25	19	4	15
Bergland	78	106	-28	4	20	15	5
Bischofstetten	60	62	-2	25	18	9	9
Blindenmarkt	166	160	6	64	26	19	7
Dorfstetten	12	16	-4	5	7	6	1
Dunkelsteinerwald	94	96	-2	21	23	15	8
Emmersdorf an der Donau	70	76	-6	51	11	12	-1
Erlauf	80	56	24	17	4	16	-12
Golling an der Erlauf	81	101	-20	35	18	15	3
Hofamt Priel	95	65	30	26	14	11	3
Hürm	69	76	-7	27	21	18	3
Kilb	94	102	-8	63	28	16	12
Kirnberg an der Mank	51	34	17	20	10	4	6
Klein-Pöchlarn	70	47	23	34	15	8	7
Krummnußbaum	98	86	12	33	12	10	2
Leiben	45	61	-16	22	13	9	4
Loosdorf	238	213	25	126	32	35	-3
Mank	161	130	31	70	24	53	-29
Marbach an der Donau	127	123	4	33	11	18	-7
Maria Taferl	57	49	8	17	4	4	0
Melk	387	320	67	171	43	144	-101
Münichreith-Laimbach	68	41	27	24	18	12	6
Neumarkt an der Ybbs	150	136	14	32	23	13	10
Nöchling	33	35	-2	16	4	12	-8
Persenbeug-Gottsdorf	123	142	-19	54	21	19	2
Petzenkirchen	131	116	15	10	19	10	9
Pöchlarn	306	232	74	116	22	101	-79

2.2.3.1 Bevölkerungsbewegung 2020 nach Verwaltungsbezirken und Gemeinden

Verwaltungsbezirk/ Gemeinde	Wanderung				Natürliche Bevölkerungsbewegung		
	Zuzüge	Wegzüge	Saldo	innerhalb Gemeinde	Lebend-geborene	Gestor-bene	Saldo
Pöggstall	94	72	22	44	19	36	-17
Raxendorf	16	29	-13	12	11	7	4
Ruprechtshofen	88	111	-23	16	21	16	5
Schollach	41	31	10	5	9	6	3
Schönbühel-Aggsbach	63	55	8	10	9	8	1
St. Leonhard am Forst	145	128	17	46	17	24	-7
St. Martin-Karlsbach	61	84	-23	8	17	15	2
St. Oswald	18	22	-4	5	10	9	1
Texingtal	78	95	-17	18	18	13	5
Weiten	50	29	21	26	11	11	0
Ybbs an der Donau	437	440	-3	250	50	106	-56
Yspertal	90	46	44	59	23	52	-29
Zelking-Matzleinsdorf	45	59	-14	17	17	9	8
Mistelbach	**3.744**	**3.385**	**359**	**1.611**	**641**	**974**	**-333**
Altlichtenwarth	41	54	-13	11	7	10	-3
Asparn an der Zaya	57	64	-7	46	18	15	3
Bernhardsthal	116	104	12	31	13	21	-8
Bockfließ	59	62	-3	18	10	11	-1
Drasenhofen	63	65	-2	12	3	17	-14
Falkenstein	21	14	7	23	8	7	1
Fallbach	23	37	-14	10	2	5	-3
Gaubitsch	27	38	-11	18	9	4	5
Gaweinstal	181	176	5	82	30	23	7
Gnadendorf	45	43	2	11	13	12	1
Großebersdorf	105	97	8	27	16	16	0
Großengersdorf	30	37	-7	21	8	21	-13
Großharras	43	47	-4	12	15	16	-1
Großkrut	84	63	21	33	20	20	0
Hausbrunn	66	47	19	5	3	16	-13
Herrnbaumgarten	38	33	5	6	4	12	-8
Hochleithen	60	57	3	6	3	14	-11
Kreuttal	71	62	9	16	6	17	-11
Kreuzstetten	111	77	34	26	13	11	2
Laa an der Thaya	296	232	64	218	50	109	-59
Ladendorf	113	119	-6	18	15	13	2
Mistelbach	696	560	136	387	107	235	-128
Neudorf im Weinviertel	65	73	-8	32	13	12	1
Niederleis	32	48	-16	10	10	10	0
Ottenthal	23	16	7	2	3	6	-3
Pillichsdorf	72	60	12	19	14	11	3
Poysdorf	329	261	68	137	47	100	-53
Rabensburg	62	64	-2	18	5	9	-4
Schrattenberg	40	28	12	6	6	5	1
Staatz	64	60	4	23	13	11	2
Stronsdorf	48	59	-11	22	19	14	5
Ulrichskirchen-Schleinbach	131	123	8	46	24	23	1
Unterstinkenbrunn	15	17	-2	10	6	7	-1
Wildendürnbach	49	61	-12	14	13	18	-5
Wilfersdorf	56	79	-23	29	17	25	-8
Wolkersdorf im Weinviertel	412	348	64	206	78	98	-20
Mödling	**7.656**	**7.177**	**479**	**2.480**	**928**	**1.279**	**-351**
Achau	85	121	-36	24	11	6	5
Biedermannsdorf	163	159	4	58	34	22	12

2.2.3.1 Bevölkerungsbewegung 2020 nach Verwaltungsbezirken und Gemeinden

Verwaltungsbezirk/ Gemeinde	Wanderung				Natürliche Bevölkerungsbewegung		
	Zuzüge	Wegzüge	Saldo	innerhalb Gemeinde	Lebend-geborene	Gestor-bene	Saldo
Breitenfurt bei Wien	362	306	56	134	35	91	-56
Brunn am Gebirge	781	747	34	262	91	82	9
Gaaden	85	78	7	15	7	12	-5
Gießhübl	127	139	-12	23	14	6	8
Gumpoldskirchen	206	212	-6	60	40	21	19
Guntramsdorf	567	570	-3	205	64	137	-73
Hennersdorf	62	73	-11	21	14	10	4
Hinterbrühl	282	266	16	65	14	37	-23
Kaltenleutgeben	184	187	-3	79	32	16	16
Laab im Walde	58	49	9	29	8	14	-6
Laxenburg	254	174	80	49	18	90	-72
Maria Enzersdorf	660	574	86	135	58	105	-47
Mödling	1.488	1.397	91	606	168	265	-97
Münchendorf	226	124	102	73	41	18	23
Perchtoldsdorf	832	790	42	285	106	163	-57
Vösendorf	505	460	45	159	82	83	-1
Wiener Neudorf	563	604	-41	160	68	72	-4
Wienerwald	166	147	19	38	23	29	-6
Neunkirchen	**5.257**	**4.926**	**331**	**1.939**	**705**	**1.056**	**-351**
Altendorf	21	14	7	3	3	3	0
Aspangberg-St. Peter	106	71	35	7	16	20	-4
Aspang-Markt	90	92	-2	50	16	31	-15
Breitenau	77	92	-15	25	17	9	8
Breitenstein	4	17	-13	1	4	3	1
Buchbach	25	13	12	-	3	3	0
Bürg-Vöstenhof	4	7	-3	-	1	1	0
Edlitz	63	64	-1	7	8	13	-5
Enzenreith	98	107	-9	8	21	17	4
Feistritz am Wechsel	31	29	2	8	6	11	-5
Gloggnitz	366	400	-34	195	49	118	-69
Grafenbach-St. Valentin	139	102	37	26	18	12	6
Grimmenstein	99	80	19	24	13	27	-14
Grünbach am Schneeberg	119	109	10	20	14	15	-1
Höflein an der Hohen Wand	62	51	11	8	10	2	8
Kirchberg am Wechsel	86	112	-26	53	17	58	-41
Mönichkirchen	29	25	4	3	5	9	-4
Natschbach-Loipersbach	100	96	4	19	17	9	8
Neunkirchen	902	942	-40	581	104	164	-60
Otterthal	22	28	-6	4	3	5	-2
Payerbach	124	120	4	22	11	22	-11
Pitten	160	171	-11	48	37	23	14
Prigglitz	21	25	-4	4	-	9	-9
Puchberg am Schneeberg	107	107	0	50	13	30	-17
Raach am Hochgebirge	17	21	-4	5	4	2	2
Reichenau an der Rax	336	265	71	51	24	35	-11
Scheiblingkirchen-Thernberg	121	90	31	15	15	33	-18
Schottwien	46	63	-17	15	4	6	-2
Schrattenbach	16	11	5	-	3	2	1
Schwarzau am Steinfeld	177	151	26	16	17	14	3
Schwarzau im Gebirge	55	42	13	15	1	10	-9
Seebenstein	102	70	32	49	15	15	0
Semmering	84	55	29	14	1	11	-10

2.2.3.1 Bevölkerungsbewegung 2020 nach Verwaltungsbezirken und Gemeinden

Verwaltungsbezirk/ Gemeinde	Wanderung				Natürliche Bevölkerungsbewegung		
	Zuzüge	Wegzüge	Saldo	innerhalb Gemeinde	Lebend-geborene	Gestor-bene	Saldo
St. Corona am Wechsel	21	14	7	3	1	2	-1
St. Egyden am Steinfeld	156	98	58	48	26	19	7
Ternitz	770	713	57	429	111	190	-79
Thomasberg	61	56	5	14	6	17	-11
Trattenbach	19	22	-3	11	1	7	-6
Warth	70	57	13	1	10	11	-1
Wartmannstetten	46	43	3	9	17	16	1
Willendorf	60	31	29	4	6	10	-4
Wimpassing im Schwarzatale	131	134	-3	31	17	22	-5
Würflach	81	70	11	21	11	10	1
Zöbern	33	46	-13	22	9	10	-1
St. Pölten (Land)	**7.543**	**6.981**	**562**	**2.752**	**1.121**	**1.352**	**-231**
Altlengbach	242	160	82	76	32	19	13
Asperhofen	113	93	20	33	22	12	10
Böheimkirchen	257	245	12	157	39	26	13
Brand-Laaben	86	50	36	14	7	5	2
Eichgraben	300	258	42	87	36	26	10
Frankenfels	70	78	-8	43	20	19	1
Gablitz	341	304	37	82	32	75	-43
Gerersdorf	77	47	30	6	3	5	-2
Hafnerbach	39	54	-15	17	12	10	2
Haunoldstein	90	79	11	21	16	13	3
Herzogenburg	457	400	57	279	51	129	-78
Hofstetten-Grünau	126	114	12	37	25	18	7
Inzersdorf-Getzersdorf	68	85	-17	15	15	10	5
Kapelln	46	74	-28	16	7	6	1
Karlstetten	73	76	-3	41	18	14	4
Kasten bei Böheimkirchen	61	89	-28	11	11	13	-2
Kirchberg an der Pielach	135	147	-12	69	21	52	-31
Kirchstetten	146	109	37	36	17	69	-52
Loich	27	41	-14	2	7	6	1
Maria-Anzbach	134	175	-41	30	25	37	-12
Markersdorf-Haindorf	107	115	-8	26	16	11	5
Mauerbach	142	205	-63	43	24	31	-7
Michelbach	27	63	-36	7	10	3	7
Neidling	80	58	22	19	6	9	-3
Neulengbach	458	406	52	200	77	87	-10
Neustift-Innermanzing	86	96	-10	26	12	10	2
Nußdorf ob der Traisen	92	72	20	12	25	9	16
Ober-Grafendorf	235	247	-12	95	40	36	4
Obritzberg-Rust	105	88	17	23	24	23	1
Perschling	78	58	20	14	15	15	0
Pressbaum	478	434	44	155	65	102	-37
Prinzersdorf	122	137	-15	37	12	18	-6
Purkersdorf	755	637	118	282	79	122	-43
Pyhra	220	159	61	68	43	30	13
Rabenstein an der Pielach	114	130	-16	73	23	30	-7
Schwarzenbach an der Pielach	15	17	-2	1	5	6	-1
St. Margarethen an der Sierning	49	48	1	11	9	5	4
Statzendorf	90	111	-21	10	13	10	3
Stössing	56	53	3	8	11	10	1
Traismauer	394	335	59	184	54	50	4

2.2.3.1 Bevölkerungsbewegung 2020 nach Verwaltungsbezirken und Gemeinden

Verwaltungsbezirk/ Gemeinde	Wanderung				Natürliche Bevölkerungsbewegung		
	Zuzüge	Wegzüge	Saldo	innerhalb Gemeinde	Lebend-geborene	Gestor-bene	Saldo
Tullnerbach	219	206	13	26	21	19	2
Weinburg	65	54	11	19	11	10	1
Wilhelmsburg	449	328	121	270	70	104	-34
Wölbling	118	167	-49	51	24	24	0
Wolfsgraben	101	79	22	20	16	14	2
Scheibbs	**1.855**	**1.747**	**108**	**913**	**450**	**405**	**45**
Gaming	138	171	-33	67	26	39	-13
Göstling an der Ybbs	32	78	-46	63	18	15	3
Gresten	86	97	-11	44	24	16	8
Gresten-Land	37	43	-6	8	17	12	5
Lunz am See	64	52	12	32	17	15	2
Oberndorf an der Melk	104	79	25	54	35	21	14
Puchenstuben	26	17	9	10	1	4	-3
Purgstall an der Erlauf	211	190	21	133	49	62	-13
Randegg	62	97	-35	20	21	21	0
Reinsberg	23	28	-5	4	15	5	10
Scheibbs	214	180	34	154	37	81	-44
St. Anton an der Jeßnitz	45	53	-8	12	16	13	3
St. Georgen an der Leys	30	28	2	11	8	8	0
Steinakirchen am Forst	104	52	52	28	30	22	8
Wang	63	50	13	12	20	8	12
Wieselburg	417	293	124	200	57	27	30
Wieselburg-Land	150	189	-39	31	36	23	13
Wolfpassing	49	50	-1	30	23	13	10
Tulln	**6.778**	**5.314**	**1.464**	**2.827**	**854**	**1.161**	**-307**
Absdorf	188	115	73	64	24	20	4
Atzenbrugg	221	186	35	66	35	31	4
Fels am Wagram	146	132	14	29	14	25	-11
Grafenwörth	194	111	83	59	25	89	-64
Großriedenthal	46	18	28	12	7	11	-4
Großweikersdorf	182	121	61	74	30	30	0
Judenau-Baumgarten	137	140	-3	40	19	18	1
Kirchberg am Wagram	160	148	12	52	25	38	-13
Klosterneuburg	1.649	1.405	244	860	173	332	-159
Königsbrunn am Wagram	70	57	13	8	15	5	10
Königstetten	144	117	27	50	36	15	21
Langenrohr	112	116	-4	19	18	22	-4
Michelhausen	447	263	184	66	40	20	20
Muckendorf-Wipfing	96	76	20	21	15	7	8
Sieghartskirchen	456	369	87	140	78	57	21
Sitzenberg-Reidling	244	95	149	87	22	32	-10
St. Andrä-Wördern	480	397	83	196	61	80	-19
Tulbing	174	136	38	43	22	20	2
Tulln an der Donau	1.133	888	245	769	136	232	-96
Würmla	122	66	56	24	17	14	3
Zeiselmauer-Wolfpassing	129	150	-21	34	9	22	-13
Zwentendorf an der Donau	248	208	40	114	33	41	-8
Waidhofen a.d. Thaya	**1.026**	**1.002**	**24**	**467**	**197**	**366**	**-169**
Dietmanns	46	53	-7	9	9	16	-7
Dobersberg	53	56	-3	17	11	16	-5
Gastern	31	34	-3	11	4	14	-10
Groß-Siegharts	142	143	-1	101	17	25	-8

2.2.3.1 Bevölkerungsbewegung 2020 nach Verwaltungsbezirken und Gemeinden

Verwaltungsbezirk/ Gemeinde	Wanderung				Natürliche Bevölkerungsbewegung		
	Zuzüge	Wegzüge	Saldo	innerhalb Gemeinde	Lebend-geborene	Gestor-bene	Saldo
Karlstein an der Thaya	51	44	7	15	8	14	-6
Kautzen	32	52	-20	10	5	15	-10
Ludweis-Aigen	32	30	2	8	7	11	-4
Pfaffenschlag bei Waidhofen an der Thaya	19	18	1	11	14	13	1
Raabs an der Thaya	137	84	53	32	24	80	-56
Thaya	49	41	8	14	12	10	2
Vitis	98	107	-9	39	30	27	3
Waidhofen an der Thaya	261	267	-6	187	34	101	-67
Waidhofen an der Thaya-Land	33	17	16	5	10	9	1
Waldkirchen an der Thaya	14	24	-10	2	6	4	2
Windigsteig	28	32	-4	6	6	11	-5
Wr. Neustadt (Land)	**4.896**	**4.045**	**851**	**1.451**	**721**	**838**	**-117**
Bad Erlach	297	201	96	60	36	57	-21
Bad Fischau-Brunn	181	163	18	60	34	25	9
Bad Schönau	47	22	25	5	10	36	-26
Bromberg	55	45	10	11	9	14	-5
Ebenfurth	271	218	53	76	34	24	10
Eggendorf	430	325	105	67	47	53	-6
Felixdorf	338	263	75	98	40	60	-20
Gutenstein	123	96	27	22	6	40	-34
Hochneukirchen-Gschaidt	36	49	-13	22	16	12	4
Hochwolkersdorf	57	54	3	16	8	16	-8
Hohe Wand	64	47	17	17	12	11	1
Hollenthon	26	27	-1	21	6	13	-7
Katzelsdorf	139	129	10	29	25	21	4
Kirchschlag in der Buckligen Welt	84	67	17	76	20	44	-24
Krumbach	90	56	34	35	17	13	4
Lanzenkirchen	232	224	8	81	36	29	7
Lichtenegg	54	39	15	17	6	7	-1
Lichtenwörth	162	158	4	61	20	30	-10
Markt Piesting	164	159	5	72	31	24	7
Matzendorf-Hölles	115	94	21	14	18	26	-8
Miesenbach	19	25	-6	9	8	4	4
Muggendorf	37	34	3	3	3	6	-3
Pernitz	170	169	1	94	25	28	-3
Rohr im Gebirge	16	19	-3	6	3	7	-4
Schwarzenbach	22	25	-3	7	4	10	-6
Sollenau	361	280	81	107	41	62	-21
Theresienfeld	367	248	119	93	40	30	10
Waidmannsfeld	77	53	24	4	16	17	-1
Waldegg	116	137	-21	36	19	22	-3
Walpersbach	72	51	21	21	19	15	4
Weikersdorf am Steinfelde	57	56	1	18	10	10	0
Wiesmath	43	43	0	10	18	10	8
Winzendorf-Muthmannsdorf	105	93	12	22	17	14	3
Wöllersdorf-Steinabrückl	350	263	87	116	48	34	14
Zillingdorf	119	113	6	45	19	14	5
Zwettl	**1.237**	**1.274**	**-37**	**647**	**361**	**484**	**-123**
Allentsteig	73	92	-19	60	10	23	-13
Altmelon	26	19	7	2	11	10	1
Arbesbach	34	41	-7	6	8	20	-12
Bad Traunstein	22	30	-8	10	5	10	-5

2.2.3.1 Bevölkerungsbewegung 2020 nach Verwaltungsbezirken und Gemeinden

Verwaltungsbezirk/ Gemeinde	Wanderung				Natürliche Bevölkerungsbewegung		
	Zuzüge	Wegzüge	Saldo	innerhalb Gemeinde	Lebend-geborene	Gestor-bene	Saldo
Bärnkopf	6	8	-2	8	5	1	4
Echsenbach	56	47	9	31	10	16	-6
Göpfritz an der Wild	59	62	-3	33	15	24	-9
Grafenschlag	21	21	0	11	5	6	-1
Groß Gerungs	97	121	-24	59	49	41	8
Großgöttfritz	12	35	-23	10	17	14	3
Gutenbrunn	17	32	-15	13	2	5	-3
Kirchschlag	20	12	8	-	1	5	-4
Kottes-Purk	29	43	-14	17	13	13	0
Langschlag	32	38	-6	15	18	17	1
Martinsberg	26	33	-7	11	11	8	3
Ottenschlag	53	24	29	12	6	17	-11
Pölla	30	33	-3	15	7	12	-5
Rappottenstein	47	43	4	30	16	19	-3
Sallingberg	47	27	20	4	11	15	-4
Schönbach	21	33	-12	12	10	8	2
Schwarzenau	79	73	6	18	14	16	-2
Schweiggers	57	60	-3	24	23	11	12
Waldhausen	38	41	-3	4	14	8	6
Zwettl-Niederösterreich	335	306	29	242	80	165	-85

Wanderungssaldo 2011–2020 nach Alter und Verwaltungsbezirken

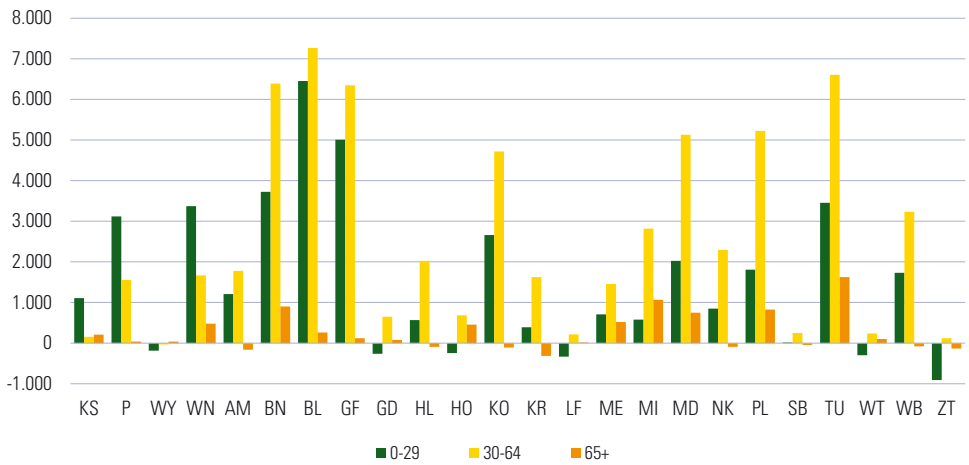

Anmerkung: Die Bezirksbezeichnung erfolgt nach KFZ-Kennzeichen.

Bevölkerung 2011–2020: Geburtensaldo

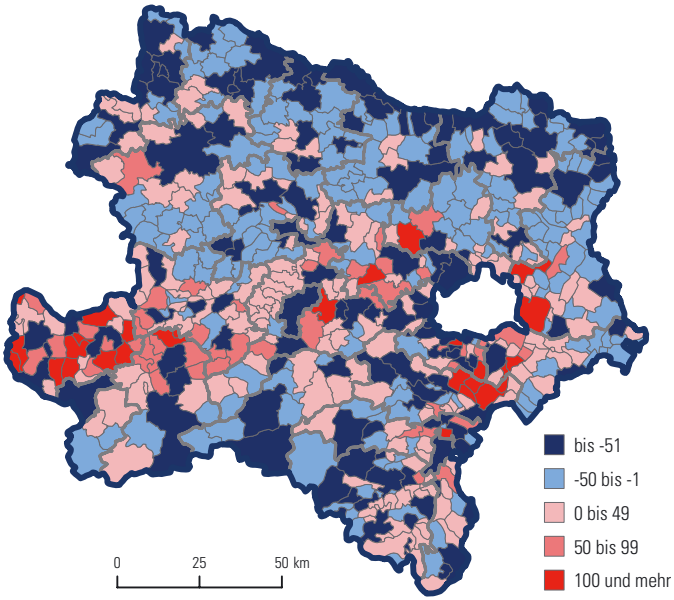

Bevölkerung 2011–2020: Wanderungssaldo

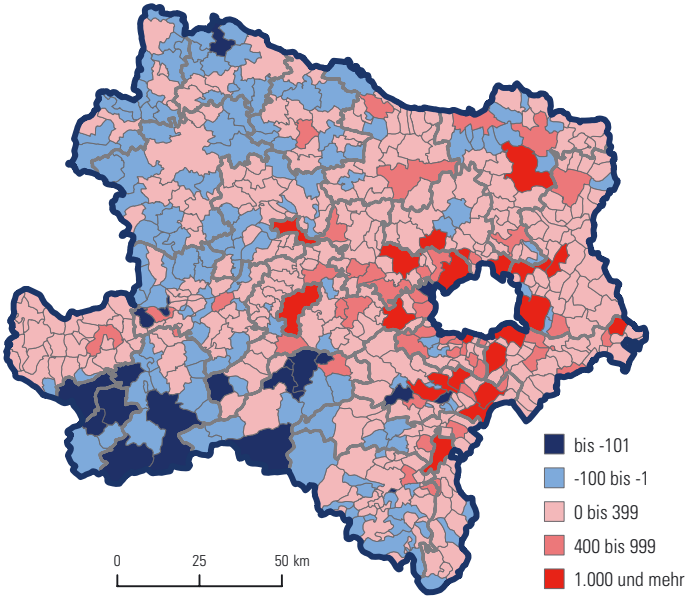

2.2.3.2 Zuzüge, Wegzüge und Wanderungssalden 2020 nach Verwaltungsbezirken

Wanderungs-bewegungen	insge-samt	KS	P	WY	WN	AM	BN	BL	GF	GD	HL	HO	KO	KR	LF	ME	MI	MD	NK	PL	SB	TU	WT	WB	ZT
Binnenwanderungen																									
innerhalb Gemeinde	42.568	1.308	3.779	416	2.943	2.792	3.766	2.826	2.231	738	1.026	658	1.925	805	611	1.657	1.611	2.480	1.939	2.752	913	2.827	467	1.451	647
zwischen Gemeinden desselben Bezirks	27.687	-	-	-	-	2.433	2.971	1.538	1.971	671	801	612	1.299	798	515	1.900	1.263	2.197	2.184	2.231	703	1.700	395	1.131	374
Zuzüge																									
aus einem anderen NÖ-Bezirk	25.066	887	1.893	259	1.773	791	2.348	892	803	383	827	451	803	1.110	392	1.206	848	1.191	1.167	2.182	623	1.422	338	1.988	489
Zuzüge nach NÖ	48.267	1.004	1.587	138	1.837	2.275	5.449	6.742	4.108	467	1.151	440	3.230	722	449	1.102	1.633	4.268	1.906	3.130	529	3.656	293	1.777	374
aus einem anderen Bundesland	32.136	470	826	107	1.129	1.517	3.216	3.942	3.127	335	936	317	2.433	442	256	626	1.266	3.165	1.163	2.261	315	2.527	216	1.272	272
aus dem Ausland	16.131	534	761	31	708	758	2.233	2.800	981	132	215	123	797	280	193	476	367	1.103	743	869	214	1.129	77	505	102
Wegzüge																									
in einen anderen NÖ-Bezirk	25.066	1.025	1.540	253	1.481	816	2.268	1.176	942	405	660	402	1.133	1.076	545	1.085	780	1.588	1.252	2.443	598	1.174	346	1.588	490
Wegzüge aus NÖ	37.676	941	1.440	207	1.530	2.135	4.845	4.610	2.811	438	840	365	2.269	541	362	928	1.342	3.392	1.490	2.307	446	2.440	261	1.326	410
in ein anderes Bundesland	26.741	491	882	172	1.024	1.599	3.424	3.580	1.861	337	565	246	1.739	357	216	644	1.033	2.523	999	1.654	287	1.652	193	947	316
ins Ausland	10.935	450	558	35	506	536	1.421	1.030	950	101	275	119	530	184	146	284	309	869	491	653	159	788	68	379	94
Wanderungssaldo																									
zwischen den NÖ-Bezirken	0	-138	353	6	292	-25	80	-284	-139	-22	167	49	-330	34	-153	121	68	-397	-85	-261	25	248	-8	400	-1
mit den anderen Bundesländern	5.395	-21	-56	-65	105	-82	-208	362	1.266	-2	371	71	694	85	40	-18	233	642	164	607	28	875	23	325	-44
mit dem Ausland	5.196	84	203	-4	202	222	812	1.770	31	31	-60	4	267	96	47	192	58	234	252	216	55	341	9	126	8
Insgesamt	**10.591**	**-75**	**500**	**-63**	**599**	**115**	**684**	**1.848**	**1.158**	**7**	**478**	**124**	**631**	**215**	**-66**	**295**	**359**	**479**	**331**	**562**	**108**	**1.464**	**24**	**851**	**-37**

Anmerkung: Die Bezirksbezeichnung erfolgt nach KFZ-Kennzeichen.

2.2.3.3 Richtungsspezifische Wanderungen 2020 zwischen den Verwaltungsbezirken Niederösterreichs

von \ nach	KS	P	WY	WN	AM	BN	BL	GF	GD	HL	HO	KO	KR	LF	ME	MI	MD	NK	PL	SB	TU	WT	WB	ZT	Wegzüge nach NÖ
KS	-	67	-	1	10	38	5	7	7	25	23	16	539	3	26	4	10	5	89	3	103	9	2	33	**1.025**
P	50	-	3	30	44	45	17	15	2	15	14	9	35	94	140	12	20	14	837	20	93	5	16	10	**1.540**
WY	-	11	-	1	187	-	-	2	1	2	-	1	4	-	6	-	1	3	8	22	1	-	1	2	**253**
WN	9	18	1	-	9	178	23	6	7	7	-	11	2	-	1	6	43	322	27	3	10	1	796	1	**1.481**
AM	12	54	182	10	-	12	15	5	18	9	1	2	7	6	248	12	7	6	36	137	21	-	9	7	**816**
BN	33	30	8	318	29	-	245	36	13	23	-	26	11	48	30	31	501	203	118	9	68	10	472	6	**2.268**
BL	6	40	7	25	6	478	-	104	11	25	6	47	4	10	16	34	138	52	40	1	47	6	64	9	**1.176**
GF	13	25	-	19	3	43	102	-	8	40	6	106	8	4	6	348	58	18	44	3	51	11	19	7	**942**
GD	12	8	-	1	4	9	10	4	-	5	31	-	18	-	12	4	3	5	11	1	20	113	2	132	**405**
HL	20	26	-	5	4	25	15	28	13	-	122	119	35	-	11	59	14	9	25	1	108	6	9	6	**660**
HO	20	25	-	1	2	8	9	11	15	109	-	17	39	1	7	6	6	2	19	1	22	46	3	33	**402**
KO	20	20	2	18	3	50	59	110	5	255	17	-	25	5	4	198	35	31	35	3	195	3	24	16	**1.133**
KR	452	48	1	3	8	9	6	7	8	24	50	15	-	9	64	3	14	3	137	8	131	7	4	65	**1.076**
LF	4	212	1	2	4	40	12	2	1	3	2	3	7	-	29	5	19	13	149	6	12	2	12	5	**545**
ME	16	138	5	4	223	15	8	4	12	6	1	6	51	19	-	4	5	12	168	321	29	9	3	26	**1.085**
MI	7	16	-	7	13	36	28	295	2	80	6	156	5	16	2	-	26	16	17	3	30	6	7	6	**780**
MD	11	20	2	69	13	730	197	59	10	19	8	38	12	11	10	27	-	64	87	7	43	6	136	9	**1.588**
NK	13	12	-	453	10	188	21	11	12	9	1	8	5	9	17	9	77	-	11	1	17	3	359	6	**1.252**
PL	91	951	4	11	64	90	29	29	6	34	25	24	107	125	235	25	75	26	-	49	380	7	28	28	**2.443**
SB	2	43	32	3	116	13	4	9	1	-	-	2	6	6	273	5	11	3	45	-	14	2	3	5	**598**
TU	55	93	3	15	25	65	39	40	11	105	24	162	105	20	25	35	56	14	232	14	-	7	17	12	**1.174**
WT	11	2	7	2	1	2	3	3	118	16	59	7	8	-	3	9	2	8	13	1	7	-	-	64	**346**
WB	2	13	1	774	3	267	32	14	3	7	2	16	6	6	10	6	62	335	13	2	12	1	-	1	**1.588**
ZT	28	21	-	1	10	7	13	2	99	9	53	12	71	-	31	6	8	3	21	7	8	78	2	-	**490**
Zuzüge aus NÖ	**887**	**1.893**	**259**	**1.773**	**791**	**2.348**	**892**	**803**	**383**	**827**	**451**	**803**	**1.110**	**392**	**1.206**	**848**	**1.191**	**1.167**	**2.182**	**623**	**1.422**	**338**	**1.988**	**489**	**25.066**

Anmerkung: Die Bezirksbezeichnung erfolgt nach KFZ-Kennzeichen.

2.2.3.4 Richtungsspezifische Wanderungen 2020 zwischen den Verwaltungsbezirken Niederösterreichs und den Bundesländern

Verwaltungs-	Wanderung von Bezirk in Bundesland									Wanderung von Bundesland in Bezirk								
bezirk	B	K	OÖ	S	ST	T	V	W	insgesamt	B	K	OÖ	S	ST	T	V	W	insgesamt
Krems a.d. Donau	7	13	79	8	60	16	10	298	491	12	12	62	15	45	16	9	299	470
St. Pölten	23	11	119	31	49	20	18	611	882	27	21	96	47	52	34	15	534	826
Waidhofen a.d. Ybbs	-	3	74	12	6	8	-	69	172	-	7	55	5	3	4	1	32	107
Wr. Neustadt	301	18	37	21	77	15	8	547	1.024	213	31	42	34	76	20	11	702	1.129
Amstetten	6	15	1.040	34	59	37	21	387	1.599	5	23	1.093	28	70	33	3	262	1.517
Baden	550	275	164	153	271	90	51	1.870	3.424	225	105	123	129	149	49	14	2.422	3.216
Bruck a.d. Leitha	648	513	240	213	183	150	44	1.589	3.580	365	39	327	48	84	44	14	3.021	3.942
Gänserndorf	58	21	57	21	58	23	5	1.618	1.861	62	17	57	8	53	27	7	2.896	3.127
Gmünd	9	5	70	7	17	22	7	200	337	6	1	91	19	19	15	5	179	335
Hollabrunn	10	17	39	8	24	14	1	452	565	19	33	41	16	29	19	10	769	936
Horn	8	3	15	7	14	6	2	191	246	6	8	13	13	4	6	2	265	317
Korneuburg	49	42	56	24	82	24	14	1.448	1.739	45	19	65	26	38	18	23	2.199	2.433
Krems (Land)	4	10	47	11	16	19	4	246	357	8	9	45	6	20	13	-	341	442
Lilienfeld	6	8	20	6	45	6	2	123	216	15	13	28	12	22	4	2	160	256
Melk	10	8	163	28	28	13	10	384	644	10	21	154	37	37	19	8	340	626
Mistelbach	29	19	55	16	54	18	3	839	1.033	20	28	24	12	43	23	8	1.108	1.266
Mödling	234	48	61	31	127	36	7	1.979	2.523	119	32	84	46	78	28	19	2.759	3.165
Neunkirchen	159	38	59	36	167	18	15	507	999	124	24	59	35	174	15	7	725	1.163
St. Pölten (Land)	56	33	115	45	91	29	15	1.270	1.654	51	29	84	31	81	32	12	1.941	2.261
Scheibbs	19	8	60	11	26	5	2	156	287	5	7	67	17	23	14	6	176	315
Tulln	54	27	65	24	70	15	7	1.390	1.652	41	23	65	44	46	23	5	2.280	2.527
Waidhofen a.d. Thaya	1	8	37	4	17	2	-	124	193	13	8	14	16	8	12	-	145	216
Wr. Neustadt (Land)	296	24	36	14	61	14	6	496	947	224	29	41	29	67	8	7	867	1.272
Zwettl	9	6	91	12	13	5	6	174	316	10	3	70	8	4	7	4	166	272
Niederösterreich	**2.546**	**1.173**	**2.799**	**777**	**1.615**	**605**	**258**	**16.968**	**26.741**	**1.625**	**542**	**2.800**	**681**	**1.225**	**483**	**192**	**24.588**	**32.136**

Wanderungen 2011–2020 nach Wanderungstyp

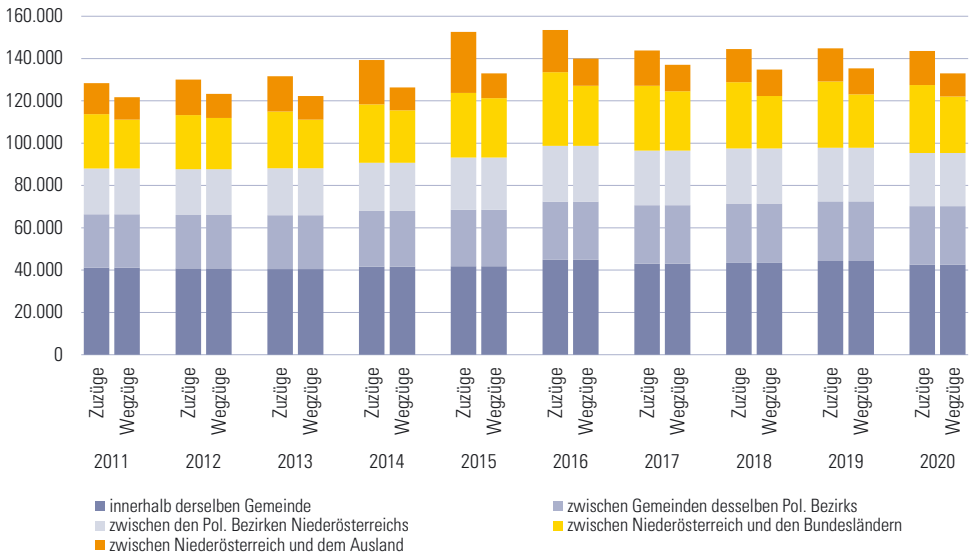

Wanderungssalden mit Wien und den anderen Bundesländern 2011–2020

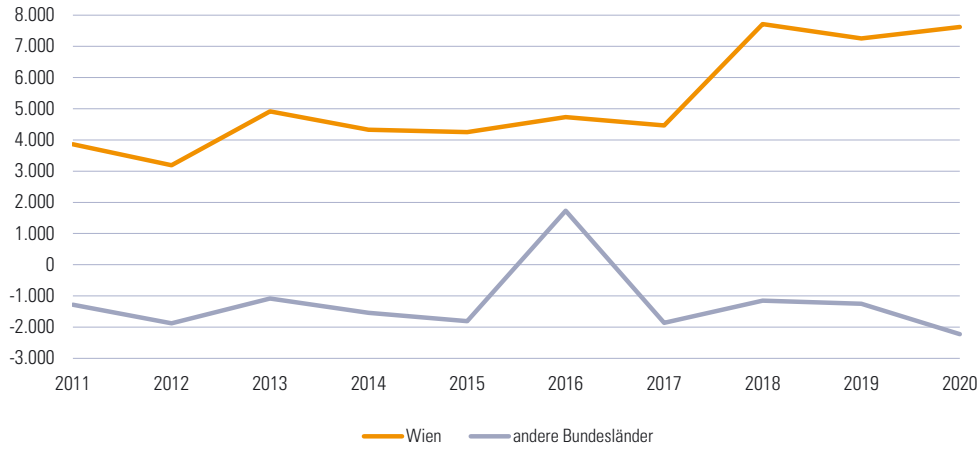

2.2.3.5 Höchste und niedrigste durchschnittliche Wanderungssalden 2002–2020 nach ausgewählten Gemeinden

Gemeinde	Verwaltungsbezirk	Wanderung: Ø jährl. Saldo 2002-2020	Wanderung: Saldo 2020	Wanderung: Ø jährl. Veränderung durch Wanderung 2002-2020 in %	Bevölkerung 2021
Höchste durchschnittliche Wanderungssalden (absolut)					
Wiener Neustadt	Wr. Neustadt (Stadt)	452	599	1,1	46.456
St. Pölten	St. Pölten (Stadt)	406	500	0,7	55.878
Klosterneuburg	Tulln	307	244	0,7	27.588
Schwechat	Bruck a.d. Leitha	265	771	1,5	20.375
Tulln an der Donau	Tulln	216	245	1,0	16.380
Strasshof an der Nordbahn	Gänserndorf	201	289	2,4	11.085
Gänserndorf	Gänserndorf	194	198	2,1	11.832
Traiskirchen	Baden	177	0	1,2	18.774
Groß-Enzersdorf	Gänserndorf	173	127	1,9	11.740
Gerasdorf bei Wien	Korneuburg	170	265	1,8	11.666
Größte durchschnittliche Zunahmen der Bevölkerung durch Wanderung (relativ)					
Mitterndorf an der Fischa	Baden	63	48	2,9	2.951
Muckendorf-Wipfing	Tulln	35	20	2,6	1.691
Vösendorf	Mödling	150	45	2,4	7.373
Kirchstetten	St. Pölten (Land)	47	37	2,3	2.194
Wolfsthal	Bruck a.d. Leitha	22	27	2,3	1.176
Himberg	Bruck a.d. Leitha	150	181	2,3	7.569
Strasshof an der Nordbahn	Gänserndorf	201	289	2,2	11.085
Gramatneusiedl	Bruck a.d. Leitha	63	16	2,1	3.639
Haslau-Maria Ellend	Bruck a.d. Leitha	35	30	2,1	2.035
Grafenwörth	Tulln	62	83	2,1	3.190
Niedrigste durchschnittliche Wanderungssalden (absolut)					
Gaming	Scheibbs	-27	-33	-0,8	2.974
Ybbsitz	Amstetten	-26	-29	-0,7	3.378
Groß Gerungs	Zwettl	-26	-24	-0,6	4.436
Sonntagberg	Amstetten	-25	-49	-0,6	3.763
Lilienfeld	Lilienfeld	-18	-27	-0,7	2.635
Frankenfels	St. Pölten (Land)	-18	-8	-0,9	1.934
Waidhofen an der Ybbs	Waidhofen a.d. Ybbs (Stadt)	-17	-63	-0,2	11.134
St. Aegyd am Neuwalde	Lilienfeld	-16	-21	-0,8	1.834
Wimpassing im Schwarzatale	Neunkirchen	-16	-3	-0,9	1.598
Groß-Siegharts	Waidhofen a.d. Thaya	-12	-1	-0,4	2.710
Größte durchschnittliche Abnahmen der Bevölkerung durch Wanderung (relativ)					
Mitterbach am Erlaufsee	Lilienfeld	-6	-1	-1,1	479
Annaberg	Lilienfeld	-6	0	-1,1	510
Schwarzau im Gebirge	Neunkirchen	-7	13	-1,0	612
Mannsdorf an der Donau	Gänserndorf	-3	-16	-1,0	355
Wimpassing im Schwarzatale	Neunkirchen	-16	-3	-0,9	1.598
Opponitz	Amstetten	-8	-22	-0,9	875
Schönbach	Zwettl	-8	-12	-0,9	767
Frankenfels	St. Pölten (Land)	-18	-8	-0,9	1.934
Gaming	Scheibbs	-27	-33	-0,8	2.974
Gutenbrunn	Zwettl	-5	-15	-0,8	506

2.2.3.6 Außenwanderungen und Außenwanderungssaldo 2005, 2010, 2015 und 2020 nach Herkunftsstaat

Herkunftsstaat	2005 Zuzüge	2005 Wegzüge	2005 Saldo	2010 Zuzüge	2010 Wegzüge	2010 Saldo	2015 Zuzüge	2015 Wegzüge	2015 Saldo	2020 Zuzüge	2020 Wegzüge	2020 Saldo
EU-Staaten, EWR, Schweiz	**6.273**	**4.113**	**2.160**	**7.454**	**5.638**	**1.816**	**10.149**	**6.784**	**3.365**	**9.459**	**6.439**	**3.020**
Mitgliedsstaaten bis 1995 (EU-14)	1.983	1.008	975	2.106	1.627	479	1.934	1.648	286	2.276	1.417	859
Deutschland	1.524	677	847	1.550	1.158	392	1.120	1.080	40	1.425	884	541
Italien	85	73	12	132	86	46	233	130	103	236	97	139
Griechenland	40	34	6	50	41	9	143	96	47	142	117	25
Spanien	52	38	14	108	62	46	162	91	71	156	72	84
Portugal	45	22	23	32	45	-13	51	44	7	42	31	11
Frankreich	50	47	3	61	59	2	75	54	21	84	53	31
Beitritt 2004 (EU-10)	2.800	1.831	969	2.978	2.411	567	4.433	2.871	1.562	3.095	2.434	661
Ungarn	555	360	195	894	659	235	1.737	996	741	1.203	936	267
Slowakei	738	485	253	1.042	833	209	1.368	799	569	913	648	265
Polen	1.069	605	464	605	536	69	776	576	200	563	483	80
Tschechische Republik	350	301	49	309	290	19	367	365	2	276	290	-14
Slowenien	59	49	10	64	66	-2	129	84	45	74	38	36
Beitritt ab 2007	1.317	1.111	206	2.113	1.290	823	3.550	1.898	1.652	3.723	2.312	1.411
Rumänien	948	781	167	1.727	1.002	725	2.785	1.460	1.325	3.013	1.971	1.042
Kroatien	256	218	38	179	143	36	372	197	175	452	134	318
Bulgarien	113	112	1	207	145	62	393	241	152	258	207	51
Schweiz/UK/EWR (u. Kleinstaaten)	173	163	10	257	310	-53	232	367	-135	365	276	89
Vereinigtes Königreich	94	86	8	134	121	13	106	124	-18	237	112	125
Drittstaaten	**6.347**	**2.378**	**3.969**	**4.254**	**3.096**	**1.158**	**17.467**	**3.715**	**13.752**	**5.443**	**3.294**	**2.149**
europäische Staaten	4.169	1.438	2.731	2.228	1.755	473	2.859	2.027	832	2.070	1.814	256
Russische Föderation	1.052	124	928	429	222	207	375	256	119	168	143	25
Türkei	763	378	385	404	319	85	412	396	16	376	341	35
Mazedonien	226	97	129	223	170	53	238	156	82	198	120	78
afrikanische Staaten	512	188	324	413	228	185	1.103	335	768	385	226	159
Somalia	24	1	23	37	5	32	411	59	352	88	16	72
Nigeria	182	55	127	98	66	32	228	67	161	39	36	3
Ägypten	54	28	26	22	30	-8	51	35	16	45	34	11
amerikanische Staaten	467	299	168	425	447	-22	483	409	74	396	325	71
Dominikanische Republik	77	19	36	33	19	30	16	19	150	7	5	18
Brasilien	54	39	15	57	55	2	36	43	-7	37	25	12
Mexiko	25	14	11	26	19	7	35	26	9	40	27	13
asiatische Staaten	1.147	426	721	1.136	588	548	12.968	909	12.059	2.551	881	1.670
Afghanistan	116	17	99	376	106	270	4.881	277	4.604	394	202	192
Syrien - Arabische Republik	33	6	27	39	13	26	4.905	129	4.776	1.347	55	1.292
Irak	29	7	22	39	13	26	1.742	55	1.687	106	61	45
Iran - Islamische Republik	81	38	43	75	27	48	382	48	334	88	66	22
China	120	84	36	88	72	16	148	78	70	80	86	-6
Pakistan	50	14	36	41	11	30	182	32	150	41	23	18
Georgien	148	78	70	54	62	-8	108	44	64	71	96	-25
ozeanische Staaten	52	27	25	52	78	-26	54	35	19	41	48	-7
staatenlos, ungeklärt	**1.320**	**1.907**	**-587**	**1.076**	**1.333**	**-257**	**1.239**	**1.288**	**-49**	**1.229**	**1.202**	**27**
Insgesamt	**13.940**	**8.398**	**5.542**	**12.784**	**10.067**	**2.717**	**28.855**	**11.787**	**17.068**	**16.131**	**10.935**	**5.196**

Anmerkung: Die Sortierung erfolgt absteigend nach der Summe des Wanderungssaldos seit 2002.

2.2.3.7 Wanderungssalden mit anderen Bundesländern und dem Ausland 2019 und 2020 nach Staatsbürgerschaft

			Österreichische				Drittstaatsangehörige										staatenlos,	
	insgesamt		Staatsangehörige		EU, Schweiz, UK, EWR		Europa		Afrika		Amerika		Asien		Ozeanien		unbekannt	
Verwaltungsbezirk	2019	2020	2019	2020	2019	2020	2019	2020	2019	2020	2019	2020	2019	2020	2019	2020	2019	2020
Krems a.d. Donau	142	63	-17	-62	168	175	15	10	-11	-9	-2	-1	-11	-54	0	1	0	3
St. Pölten	80	147	28	21	97	234	46	-15	7	2	3	18	-105	-111	-3	2	7	-4
Waidhofen a.d. Ybbs	-19	-69	-39	-13	14	-7	4	-9	-3	-2	0	3	2	-40	0	0	3	-1
Wr. Neustadt	334	307	-3	96	263	289	99	4	-9	6	8	0	-19	-79	-2	4	-3	-13
Amstetten	273	140	-118	-20	341	201	38	58	2	6	9	1	-6	-96	0	0	7	-10
Baden	850	604	353	278	321	464	122	48	22	-22	9	-14	27	-145	1	3	-5	-8
Bruck a.d. Leitha	1.826	2.132	969	964	644	723	228	165	4	3	20	5	-37	254	2	0	-4	18
Gänserndorf	1.354	1.297	863	803	298	256	153	197	18	7	-3	4	19	31	0	0	6	-1
Gmünd	5	29	14	78	4	38	5	6	-3	-2	2	-4	-24	-73	0	0	7	-14
Hollabrunn	179	311	145	231	82	47	22	27	-13	9	-2	4	-54	-7	0	1	-1	-1
Horn	-25	75	-6	65	-1	13	7	1	0	-2	3	0	-28	-2	0	0	0	0
Korneuburg	761	961	530	462	183	377	78	95	-9	16	-1	20	-14	0	0	-6	-6	-3
Krems (Land)	56	181	-9	56	65	108	5	18	0	-1	5	2	-11	0	1	-2	0	0
Lilienfeld	22	87	29	5	27	71	-11	-3	1	3	5	0	-35	9	1	0	5	2
Melk	140	174	-89	25	245	195	26	-4	1	-3	7	-7	-50	-27	0	0	0	-5
Mistelbach	312	291	199	170	139	134	33	22	2	-7	0	6	-64	-31	0	1	3	-4
Mödling	854	876	522	395	269	426	82	105	9	6	17	8	-39	-68	-4	0	-2	4
Neunkirchen	123	416	73	112	171	230	5	45	-29	-14	8	7	-102	36	-1	0	-2	0
St. Pölten (Land)	844	823	410	459	331	315	79	74	3	14	4	4	12	-41	5	-2	0	0
Scheibbs	81	83	-37	43	103	64	7	-13	1	2	-6	-6	13	-2	-1	0	1	-5
Tulln	967	1.216	535	725	284	395	109	110	-8	-11	24	23	19	-23	2	2	2	-5
Waidhofen a.d. Thaya	17	32	1	35	16	15	5	4	1	-3	-1	2	-5	-8	0	0	0	-13
Wr. Neustadt (Land)	261	451	143	280	123	192	17	17	0	-2	-4	7	-20	-44	2	3	0	-2
Zwettl	51	-36	6	-60	44	28	-5	2	2	-1	2	2	5	-7	0	0	-3	0
Niederösterreich	**9.488**	**10.591**	**4.502**	**5.148**	**4.231**	**4.983**	**1.169**	**964**	**-12**	**-5**	**107**	**84**	**-527**	**-528**	**3**	**7**	**15**	**-62**

2.2.4.1 Einbürgerungen 1985, 1990, 1995, 2000, 2005, 2010, 2015, 2017–2020

Erhebungsmerkmal	1985	1990	1995	2000	2005	2010	2015	2017	2018	2019	2020
Anzahl											
insgesamt	515	612	2.073	2.831	4.915	799	1.187	1.319	1.517	1.354	1.269
männlich	266	294	992	1.362	2.428	368	529	623	664	590	588
weiblich	249	318	1.081	1.469	2.487	431	658	696	853	764	681
Familienstand											
ledig	315	266	996	1.380	2.562	479	667	736	839	750	694
verheiratet	181	318	992	1.357	2.189	289	440	495	598	513	506
verwitwet	2	6	12	16	36	3	7	5	8	7	5
geschieden	17	22	73	78	128	28	73	83	72	84	64
Alter in Jahren											
unter 15	194	157	588	847	1.626	272	362	402	423	383	367
15 bis unter 25	96	83	385	488	843	151	204	362	413	259	198
25 bis unter 35	84	160	472	705	971	183	257	232	265	247	243
35 bis unter 55	126	183	598	754	1.348	176	350	420	521	428	420
55 Jahre und älter	15	29	30	37	127	17	14	36	33	37	41
Geburtsland											
Österreich	164	125	527	815	1.470	320	401	465	512	490	472
Ausland	351	487	1.546	2.016	3.445	479	786	854	1.005	864	797
Bisherige Staatsbürgerschaft											
europäische Staaten	419	479	1.836	2.585	4.422	691	904	1.015	1.185	1.023	888
Türkei	27	49	472	1.128	1.585	166	168	124	122	128	133
Serbien, Montenegro[1]	-	-	251	185	1.109	72	83	65	58	92	106
Bosnien und Herzegowina[1]	-	-	293	289	833	137	149	207	139	141	80
Rumänien	18	45	303	440	214	16	48	89	139	91	67
Polen	-	-	83	105	176	45	12	15	41	35	32
Kroatien[1]	39	53	87	60	68	9	16	28	33	29	21
Deutschland	117	50	30	9	10	11	15	43	51	37	39
Mazedonien[1]	-	-	5	16	138	50	54	80	141	89	71
Ungarn	18	15	73	87	21	13	27	64	79	48	23
Jugoslawien[2]	74	125	15	-	-	-	-	-	-	-	-
afrikanische Staaten	12	15	61	48	148	30	63	63	76	95	73
Ägypten	3	4	23	20	31	3	27	22	19	30	24
Tunesien	5	8	18	8	35	-	2	6	13	6	12
Nigeria	4	-	5	4	25	6	10	15	12	19	12
amerikanische Staaten	9	20	30	26	49	6	33	51	24	29	28
Dominikanische Republik	-	-	3	8	11	-	3	12	6	5	6
Vereinigte Staaten	3	6	5	-	8	2	4	3	3	3	2
Brasilien	1	5	4	1	10	1	4	4	-	7	3
asiatische Staaten	64	84	135	166	271	71	170	183	218	190	251
China	3	19	34	63	47	9	15	21	20	8	10
Philippinen	18	9	15	7	20	12	27	24	35	36	54
Iran - Islamische Republik	6	18	36	18	29	7	15	8	4	15	14
ozeanische Staaten	-	-	-	1	2	-	1	-	1	-	-
staatenlos, ungeklärt, unbekannt	11	14	11	5	23	1	16	7	13	17	29

[1] Staatsgründung 1991

[2] historisches Staatsgebiet bis 1991

Anmerkung: Die Sortierung erfolgt absteigend nach der Summe aller Einbürgerungen seit 1981.

2.2.4.2 Einbürgerungen 1991–2020 nach bisheriger Staatsbürgerschaft

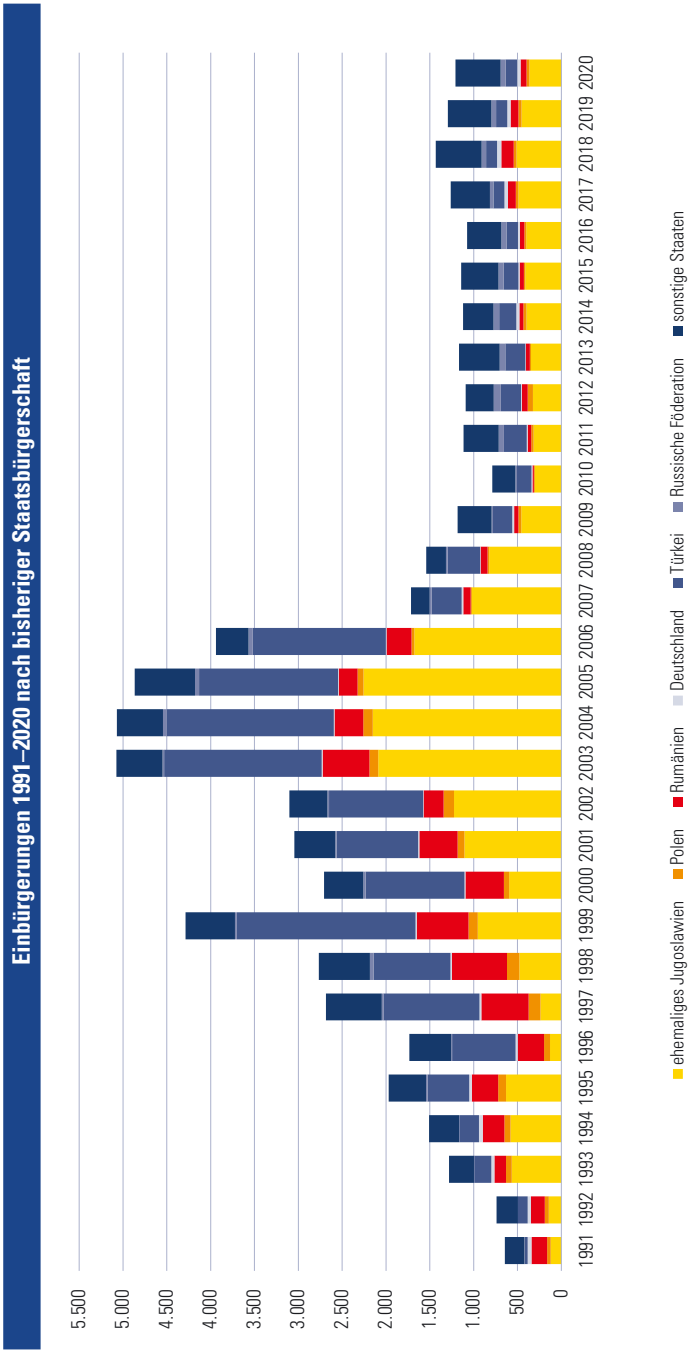

2.2.4.3 Asylansuchen in Österreich 2010–2020

Staatsangehörigkeit	2010	2011	2012	2013	2014	2015	2016	2017	2018	2019	2020
Syrien	194	422	915	1.991	7.730	24.547	8.773	7.356	3.329	2.708	5.121
Afghanistan	1.582	3.609	4.005	2.589	5.076	25.563	11.794	3.781	2.120	2.979	3.137
Irak	336	484	491	468	1.105	13.633	2.862	1.403	762	729	724
Somalia	190	610	481	433	1.162	2.073	1.537	697	523	740	705
Russische Föderation	2.322	2.314	3.091	2.841	1.996	1.698	1.633	1.396	969	723	493
Algerien	304	447	575	949	563	945	1.032	369	170	172	388
Iran	387	457	761	595	743	3.426	2.460	994	1.107	727	381
staatenlos	165	187	149	253	1.314	2.235	1.149	773	402	256	361
Türkei	369	414	273	302	203	221	346	299	201	298	313
Bangladesch	116	87	212	278	119	718	305	144	129	240	228
Nigeria	573	414	400	691	673	1.385	1.855	1.405	679	336	193
Indien	433	476	401	339	396	448	515	415	272	371	189
Pakistan	276	949	1.823	1.037	596	3.021	2.496	1.574	264	331	187
Georgien	370	261	300	257	417	406	350	454	457	339	120
Serbien[1)]	350	183	292	211	362	317	197	157	147	61	53
Armenien	278	224	346	300	330	304	332	228	104	76	39
Moldau - Republik	127	79	54	35	32	25	13	29	42	13	18
Insgesamt	**11.012**	**14.416**	**17.413**	**17.503**	**28.064**	**88.340**	**42.285**	**24.735**	**13.746**	**12.886**	**14.775**

[1)] bis 2005 inklusive Montenegro, bis 2008 inklusive Kosovo

Anmerkung: Es sind die 15 häufigsten Herkunftsstaaten ab dem Jahr 2000 berücksichtigt. Die Sortierung erfolgt absteigend nach dem aktuellen Jahr.

Asylansuchen von Personen ausgewählter Staatsangehörigkeiten 2000–2020

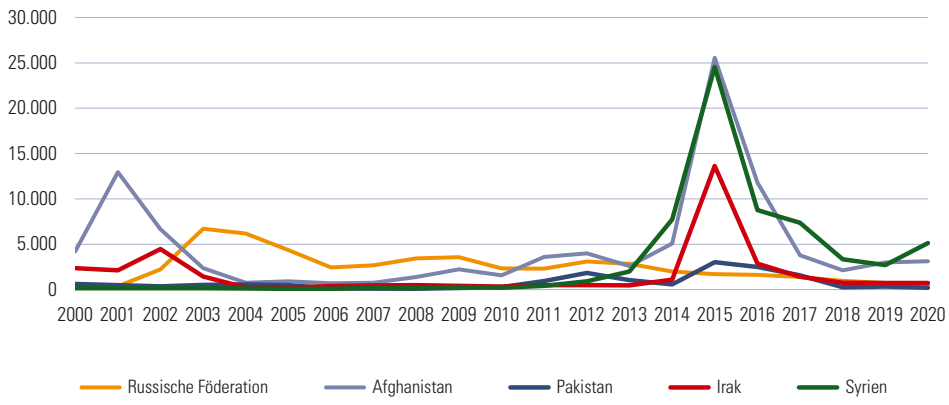

2 Bevölkerung

2.1 Bevölkerungsstruktur
2.2 Bevölkerungsbewegung
2.3 Gebäude und Wohnungen

Quellennachweis: Statistik Austria

2.3.1 Gebäude (Gebäude- und Wohnungszählung) 2011 nach Anzahl der Wohnungen, Nutzfläche und Verwaltungsbezirken

Verwaltungsbezirk	Insgesamt	Wohngebäude insgesamt	Wohngebäude Anzahl der Wohnungen 1 und 2	Wohngebäude Anzahl der Wohnungen 3 und mehr	Wohnungen mit Hauptwohnsitz insgesamt	Wohnungen mit Hauptwohnsitz Ø Nutzfläche in m²
Krems a.d. Donau	5.618	4.648	3.601	1.047	11.529	86,9
St. Pölten	12.152	10.644	8.961	1.683	23.459	86,9
Waidhofen a.d. Ybbs	3.100	2.812	2.380	432	4.618	100,1
Wr. Neustadt	9.135	7.814	6.354	1.460	18.471	85,6
Amstetten	31.257	28.315	26.035	2.280	42.996	110,8
Baden	43.857	39.970	36.190	3.780	60.346	97,6
Bruck a.d. Leitha	33.461	30.345	28.226	2.119	40.613	99,2
Gänserndorf	43.472	40.579	39.544	1.035	40.515	109,7
Gmünd	16.898	15.337	14.616	721	16.423	102,6
Hollabrunn	24.893	23.045	22.506	539	21.166	113,7
Horn	13.772	12.489	11.969	520	13.191	110,6
Korneuburg	33.543	30.976	29.548	1.428	36.305	108,6
Krems (Land)	22.920	20.910	20.079	831	22.589	112,2
Lilienfeld	9.727	8.751	7.990	761	11.199	98,4
Melk	25.112	22.783	21.507	1.276	29.334	112,6
Mistelbach	36.447	34.047	33.420	627	31.169	112,3
Mödling	33.760	30.793	27.130	3.663	51.034	101,7
Neunkirchen	33.246	30.321	27.901	2.420	37.339	98,0
St. Pölten (Land)	45.375	42.180	39.709	2.471	50.926	112,5
Scheibbs	12.978	11.704	11.033	671	15.235	117,0
Tulln	40.523	37.876	36.025	1.851	40.933	111,4
Waidhofen a.d. Thaya	12.637	11.468	11.122	346	11.388	107,1
Wr. Neustadt (Land)	30.220	27.954	26.522	1.432	31.429	104,8
Zwettl	17.330	15.624	15.079	545	16.715	112,5
Niederösterreich	**591.433**	**541.385**	**507.447**	**33.938**	**678.922**	**105,3**

2.3.2 Wohnungen (in Tsd.) 2020 nach Haushaltstyp, Familientyp und Nutzfläche

Haushalts-, Familientyp	Wohnungen insgesamt	Ø Nutzfläche pro Person in m²	Ø Haushaltsgröße	Nutzfläche in m² bis unter 70	70-89	90-109	110-129	130 und mehr
Familienhaushalte	474,1	43,4	2,9	39,6	88,6	61,0	78,8	206,2
Einfamilienhaushalte	460,7	44,0	2,9	39,0	87,4	60,2	77,8	196,3
Ehepaare ohne Kind(er)	201,2	57,5	2,0	23,2	40,6	29,8	37,1	70,4
Ehepaare mit Kind(ern)	207,8	36,8	3,8	9,2	33,7	21,7	33,9	109,3
Vater mit Kind(ern)	7,7	57,8	2,3	0,6	1,0	0,9	1,3	3,9
Mutter mit Kind(ern)	44,0	43,2	2,5	6,0	12,2	7,8	5,5	12,6
Zwei- oder Mehrfamilienhaushalte	13,4	32,6	5,3	0,6	1,2	0,8	1,0	9,9
Nichtfamilienhaushalte	262,9	89,2	1,0	81,2	71,5	32,4	31,5	46,3
Einpersonenhaushalte	255,5	91,6	1,0	79,8	69,2	31,3	30,3	44,8
Mehrpersonenhaushalte	7,4	49,3	2,1	1,4	2,3	1,1	1,2	1,5
Insgesamt	**737,1**	**50,9**	**2,3**	**120,8**	**160,1**	**93,4**	**110,3**	**252,5**

Anmerkung: Mikrozensus; Werte kleiner 3.000 sind stark zufallsbehaftet und statistisch nicht mehr interpretierbar.

Wohnungen 2020 nach Bauperiode und Anzahl der Wohnräume

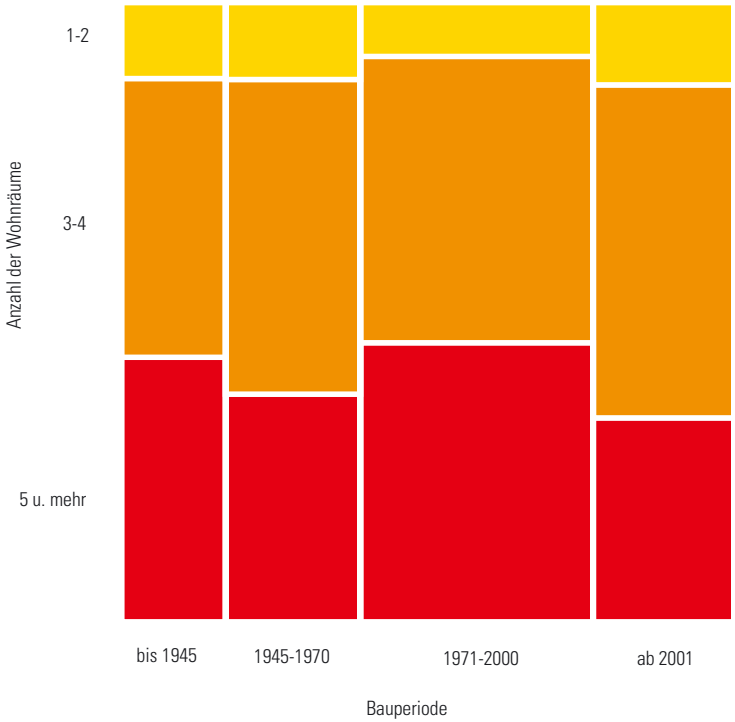

Wohnungen 2020 nach Anzahl der Wohnungen im Gebäude

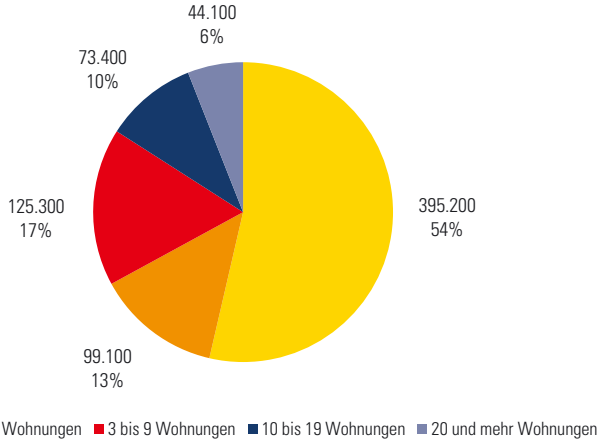

Anmerkung: Mikrozensus - nur gerundete Werte verfügbar

Anzahl der Hauptwohnsitz-Wohnungen 1975–2020 nach Nutzfläche (in m²)

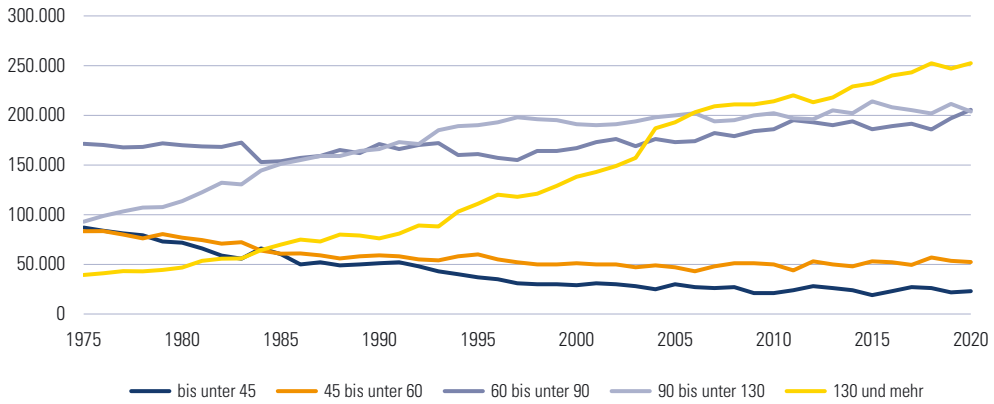

Anmerkung: Mikrozensus

2.3.3 Durchschnittspreise (in € pro m²) für Baugrundstücke, Häuser und Wohnungen 2020 nach Verwaltungsbezirken

Verwaltungsbezirk	Baugrundstücke		Häuser		Wohnungen	
	Preis in €	Änderung in %	Preis in €	Änderung in %	Preis in €	Änderung in %
Krems a.d. Donau	115	-7,7	2.417	7,5	2.505	2,8
St. Pölten	118	1,9	1.975	4,9	1.965	3,4
Waidhofen a.d. Ybbs	114	28,5	1.551	-2,4	1.465	10,5
Wr. Neustadt	162	-4,2	1.895	4,1	2.037	6,8
Amstetten	66	4,0	1.551	6,8	1.800	8,7
Baden	208	6,1	2.297	5,3	2.895	7,0
Bruck a.d. Leitha	169	5,0	2.012	6,8	2.508	4,1
Gänserndorf	113	7,3	1.600	6,4	2.305	7,0
Gmünd	22	6,5	828	4,7	1.142	7,0
Hollabrunn	39	8,4	1.108	6,8	1.508	4,5
Horn	30	9,1	934	6,4	1.032	1,5
Korneuburg	200	3,4	2.339	5,3	3.102	4,7
Krems (Land)	51	2,6	1.379	2,8	1.959	3,7
Lilienfeld	58	-4,9	1.016	-2,5	1.041	-1,3
Melk	44	1,7	1.282	8,1	1.276	5,1
Mistelbach	44	2,1	1.266	9,4	2.125	-2,6
Mödling	449	4,3	3.557	3,6	3.072	4,7
Neunkirchen	71	3,1	1.406	4,8	1.492	8,5
St. Pölten (Land)	100	6,3	1.945	5,9	2.275	3,1
Scheibbs	52	0,0	1.221	0,2	1.401	11,2
Tulln	135	1,6	2.307	5,3	2.999	2,1
Waidhofen a.d. Thaya	20	5,5	800	4,1	1.463	6,6
Wr. Neustadt (Land)	102	3,0	1.640	5,6	1.519	7,2
Zwettl	16	-2,9	842	5,2	1.478	2,1
Niederösterreich	**104**	**3,3**	**1.632**	**4,8**	**1.932**	**4,6**

Anmerkung: Durchschnitt über alle Grundstücks-, Haus- und Wohnungsgrößen, Bauperioden und Ausstattungskategorien gebildet
Die Änderungen in % sind der Durchschnitt der Veränderung der letzten drei Jahre.

Durchschnittliche Preise (in € pro m²) für Baugrundstücke 2020

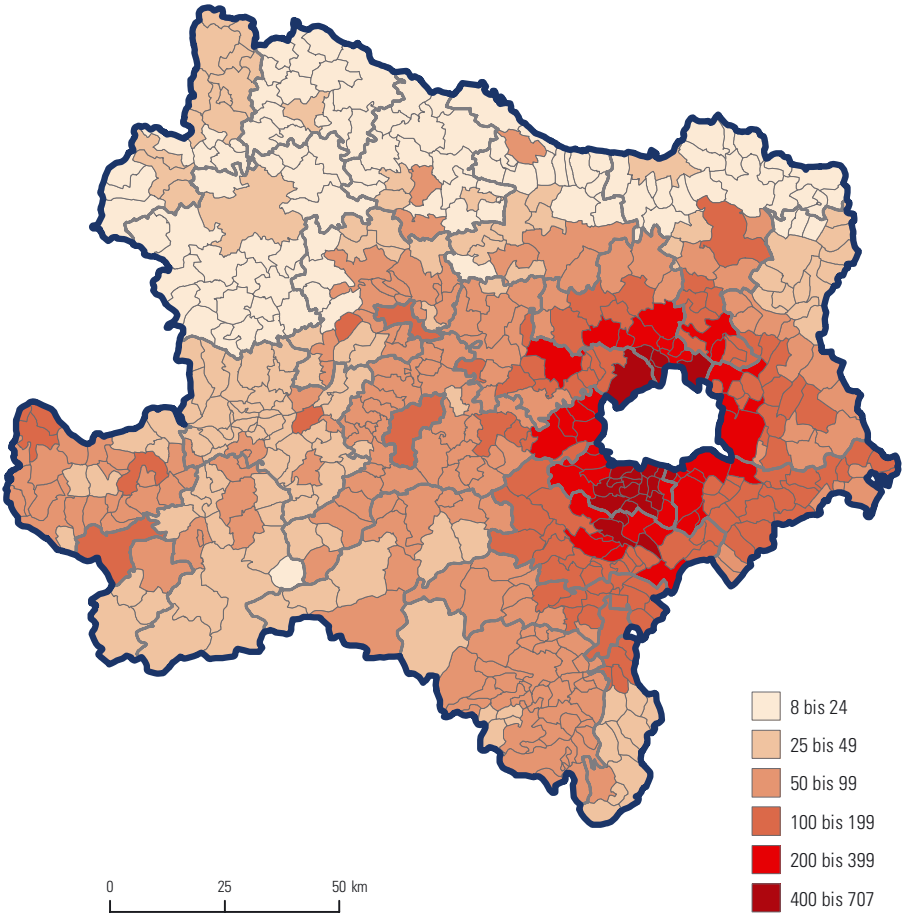

2.3.4 Fertiggestellte Einheiten der gemeinnützigen Wohnbaugenossenschaften 2019 nach Art und Bundesländern

Sitz der Genossenschaft	Wohnungen	Lokale	Garagen und Sonstige	insgesamt
Burgenland	710	10	20	740
Kärnten	270	-	230	500
Niederösterreich	**1.580**	**10**	**810**	**2.400**
Oberösterreich	1.100	-	730	1.830
Salzburg	220	-	200	420
Steiermark	660	10	440	1.110
Tirol	230	-	300	530
Vorarlberg	240	-	230	470
Wien	1.880	40	1.310	3.230
Österreich	**6.890**	**70**	**4.270**	**11.230**

Gerade in Bau befindliche Wohnungen der gemeinnützigen Wohnbaugenossenschaften 2019

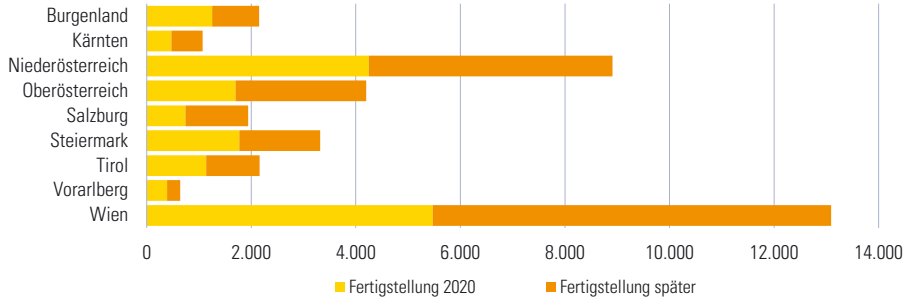

3 Gesundheit, Sicherheit, Soziales

Gesundheit
Sicherheit
Soziales

Freiwilliges Engagement wird bei Niederösterreichs Bürgerinnen und Bürgern großgeschrieben. Daran haben auch die schwierigen Umstände im Jahr 2020 nichts geändert, wie die aktuell hohen Zahlen an Mitarbeiterinnen und Mitarbeitern bzw. Mitgliedern zeigen.

- Neben 980 beruflichen Mitarbeiterinnen und Mitarbeitern versahen 1.027 Zivildienstleistende und 11.503 Freiwillige Dienst bei den drei Rettungsorganisationen.
- 1.040.028 Krankentransporte der Rettungsorganisationen bedeuten einen neuen Höchststand.
- Die Österreichische Bergrettung, Landesorganisation Niederösterreich, verzeichnete 2020 1.374 Mitglieder, die Feuerwehren Niederösterreichs 75.086 aktive Mitglieder.

Zum Gefühl der persönlichen Sicherheit in Niederösterreich hat aber auch die Exekutive durch die Verhinderung und die hohe Aufklärungsquote von Verbrechen in bewährter Weise beigetragen.

- Die Anzahl der angezeigten Fälle ging von 62.496 im Jahr 2019 auf 54.918 im Jahr 2020 zurück.
- Die Aufklärungsquote ist von 49% 2019 auf 52% 2020 gestiegen.
- Die Zahl der Verurteilungen erreichte mit 3.419 einen neuen Tiefststand.

Fotos: © Hannes Draxler · © NÖ Bergrettung

3 Gesundheit, Sicherheit, Soziales

3.1 Gesundheit
3.2 Sicherheit
3.3 Soziales

Quellennachweis: Amt der NÖ Landesregierung
Abteilung Gesundheitswesen
Abteilung Sanitäts- und Krankenanstaltenrecht
Abteilung Umwelthygiene
Ärztekammer für Niederösterreich
Fachstelle für Suchtprävention NÖ
Landeszahnärztekammer Niederösterreich
NÖ Gesundheits- und Sozialfonds
Österreichische Agentur für Gesundheit und Ernährungssicherheit GmbH
Pharmazeutische Gehaltskasse für Österreich
Statistik Austria

3.1.1 Ärzte und Apotheken 2021 nach Verwaltungsbezirken

Verwaltungsbezirk	Ärzte mit Ordination						Apotheken
	Allgemeinmediziner		Fachärzte		Zahnärzte		
	insgesamt	mit Kassen	insgesamt	mit Kassen	insgesamt	mit Kassen	
Krems a.d. Donau[1)]	-	-	-	-	11	7	7
St. Pölten	48	23	163	60	26	17	13
Waidhofen a.d. Ybbs[1)]	-	-	-	-	6	3	3
Wr. Neustadt[1)]	-	-	-	-	19	14	11
Amstetten	79	55	128	51	31	27	14
Baden	134	62	233	54	60	43	24
Bruck a.d. Leitha	72	50	90	33	27	24	16
Gänserndorf	69	46	89	26	25	21	12
Gmünd	24	18	27	11	12	8	6
Hollabrunn	36	28	58	20	20	14	7
Horn	31	19	74	19	10	8	6
Korneuburg	66	35	147	33	36	21	10
Krems (Land)	70	46	129	32	18	12	7
Lilienfeld	22	16	26	11	10	10	3
Melk	58	43	56	21	30	23	10
Mistelbach	62	36	82	21	21	18	9
Mödling	130	51	260	38	54	35	24
Neunkirchen	74	46	86	33	33	28	13
St. Pölten (Land)	110	60	127	15	44	31	17
Scheibbs	28	19	29	16	14	13	7
Tulln	85	47	180	36	42	30	16
Waidhofen a.d. Thaya	24	14	26	17	6	6	4
Wr. Neustadt (Land)	91	54	172	60	29	20	8
Zwettl	34	24	41	20	20	13	5
Niederösterreich	**1.347**	**792**	**2.223**	**627**	**604**	**446**	**252**

[1)] Allgemeinmediziner und Fachärzte sind in den Zahlen der jeweiligen Verwaltungsbezirke enthalten.

Facharztordinationen mit Kassenvertrag 2021 nach Fachrichtung

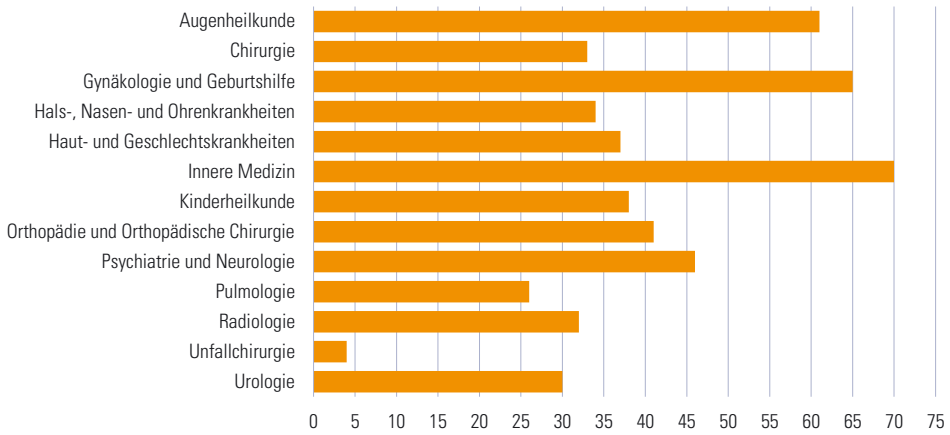

3.1.2 Ordinationen 2021 nach Fachrichtung und Verwaltungsbezirken

Fachrichtung	NÖ	AM	BN	BL	GF	GD	HL	HO	KO	KR	LF
Allgemeinmedizin	1.724	92	164	86	91	36	47	44	96	97	28
Augenheilkunde	140	7	15	4	9	1	3	5	7	7	1
Chirurgie	192	13	12	5	5	5	8	6	10	16	2
Gynäkologie und Geburtshilfe	249	12	26	14	9	4	5	9	19	16	2
Hals-, Nasen- und Ohrenkrankheiten	87	5	7	3	3	1	3	1	8	6	1
Haut- und Geschlechtskrankheiten	128	4	16	8	4	1	3	1	12	5	2
Innere Medizin	392	20	46	19	15	8	11	12	18	19	10
Kinderheilkunde	137	9	8	6	6	1	2	1	14	10	-
Orthopädie und Orthopädische Chirurgie	295	13	27	16	7	7	9	9	26	18	2
Psychiatrie und Neurologie	293	22	30	9	9	2	8	11	12	14	4
Pulmologie	45	3	5	2	1	1	1	1	4	2	2
Radiologie	62	2	6	3	4	1	2	2	5	5	1
Unfallchirurgie	158	9	22	6	6	1	3	12	12	9	-
Urologie	99	4	12	12	5	3	2	1	7	6	1
Zahn-, Mund- und Kieferheilkunde	604	37	60	27	25	12	20	10	36	29	10
Insgesamt	**4.605**	**252**	**456**	**220**	**199**	**84**	**127**	**125**	**286**	**259**	**66**

Fachrichtung	ME	MI	MD	NK	PL	SB	TU	WT	WB	ZT
Allgemeinmedizin	73	78	166	93	208	35	106	29	116	39
Augenheilkunde	5	11	17	6	18	1	8	1	12	2
Chirurgie	6	5	19	8	32	2	16	2	16	4
Gynäkologie und Geburtshilfe	11	8	22	9	33	6	17	2	19	6
Hals-, Nasen- und Ohrenkrankheiten	2	7	10	3	12	1	8	-	5	1
Haut- und Geschlechtskrankheiten	5	3	22	3	15	1	11	2	9	1
Innere Medizin	6	18	55	16	44	6	25	7	29	8
Kinderheilkunde	7	6	15	6	13	2	14	1	10	6
Orthopädie und Orthopädische Chirurgie	7	12	45	9	39	2	22	2	17	6
Psychiatrie und Neurologie	7	7	42	16	49	3	25	3	16	4
Pulmologie	1	-	5	2	7	1	2	1	3	1
Radiologie	1	4	8	2	4	1	4	1	5	1
Unfallchirurgie	5	6	14	7	15	1	17	1	11	1
Urologie	3	3	12	2	11	1	6	2	5	1
Zahn-, Mund- und Kieferheilkunde	30	21	54	33	70	14	42	6	48	20
Insgesamt	**169**	**189**	**506**	**215**	**570**	**77**	**323**	**60**	**321**	**101**

Anmerkung: Die Statutarstädte sind in den Zahlen der jeweiligen Verwaltungsbezirke enthalten. Bezirksbezeichnung nach KFZ-Kennzeichen

3.1.3 Ordinationen ohne Kassenvertrag 2021 nach Fachrichtung und Verwaltungsbezirken

Fachrichtung	NÖ	AM	BN	BL	GF	GD	HL	HO	KO	KR	LF
Allgemeinmedizin	913	38	100	35	39	12	19	25	57	53	9
Augenheilkunde	79	3	9	2	5	-	1	4	4	3	-
Chirurgie	159	11	10	2	4	4	6	5	8	14	1
Gynäkologie und Geburtshilfe	184	8	20	10	6	3	3	8	16	13	1
Hals-, Nasen- und Ohrenkrankheiten	53	2	4	1	2	-	2	-	6	4	-
Haut- und Geschlechtskrankheiten	91	2	11	6	3	-	2	-	10	3	1
Innere Medizin	322	18	39	15	12	4	9	10	13	15	8
Kinderheilkunde	99	5	6	2	3	-	1	-	11	9	-
Orthopädie und Orthopädische Chirurgie	254	10	23	14	6	6	8	7	24	17	1
Psychiatrie und Neurologie	247	20	28	6	7	1	6	9	11	11	3
Pulmologie	19	-	3	-	-	-	-	-	3	1	1
Radiologie	30	-	4	1	3	-	1	1	3	3	-
Unfallchirurgie	154	9	21	6	6	1	3	12	12	9	-
Urologie	69	1	10	10	4	2	1	1	6	5	-
Zahn-, Mund- und Kieferheilkunde	158	7	17	3	4	4	6	2	15	10	-
Insgesamt	**2.831**	**134**	**305**	**113**	**104**	**37**	**68**	**84**	**199**	**170**	**25**

Fachrichtung	ME	MI	MD	NK	PL	SB	TU	WT	WB	ZT
Allgemeinmedizin	30	35	115	42	133	15	66	14	60	16
Augenheilkunde	2	9	12	2	11	-	5	-	7	-
Chirurgie	5	4	18	6	29	1	14	1	13	3
Gynäkologie und Geburtshilfe	9	6	17	4	25	4	13	1	13	4
Hals-, Nasen- und Ohrenkrankheiten	1	6	7	1	9	-	6	-	2	-
Haut- und Geschlechtskrankheiten	4	1	19	3	10	-	9	1	6	-
Innere Medizin	4	14	48	13	38	5	22	5	24	6
Kinderheilkunde	6	5	11	5	12	-	11	-	7	5
Orthopädie und Orthopädische Chirurgie	6	11	42	7	32	1	20	1	14	4
Psychiatrie und Neurologie	5	4	39	13	45	1	22	1	13	2
Pulmologie	-	-	4	1	5	-	-	-	1	-
Radiologie	-	3	6	-	1	-	2	-	2	-
Unfallchirurgie	5	6	14	6	14	1	17	1	10	1
Urologie	2	2	10	-	8	-	3	1	3	-
Zahn-, Mund- und Kieferheilkunde	7	3	19	5	22	1	12	-	14	7
Insgesamt	**86**	**109**	**381**	**108**	**394**	**29**	**222**	**26**	**189**	**48**

Anmerkung: Die Statutarstädte sind in den Zahlen der jeweiligen Verwaltungsbezirke enthalten. Bezirksbezeichnung nach KFZ-Kennzeichen

3.1.4 Krankenanstalten 2020 nach Betten und Patientenbewegungsmerkmalen

Klinikum	Betten systemisierte[1] insgesamt	Betten systemisierte[1] intensiv ICU[2]	Betten systemisierte[1] intensiv IMCU[3]	Betten tatsächlich aufgestellte	Tage Belag	Tage Pflege	ambulante Fälle	Patientenstand[1]	Zugänge[4]	Abgänge entlassen	Abgänge gestorben	Verweildauer[5]	Pfleglinge[6]
Landesklinikum													
Amstetten	360	14	12	343	78.121	94.879	52.537	16.785	16.758	16.348	437	5,7	0,7
Amstetten - Mauer	418	-	-	403	122.796	126.958	3.222	4.217	4.162	4.213	4	30,3	0,8
Baden - Mödling	811	16	20	727	166.011	194.423	142.696	28.477	28.412	27.171	1.306	7,0	0,7
Gmünd - Waidhofen a.d. Thaya - Zwettl	642	8	22	574	138.290	161.621	56.206	23.373	23.331	22.836	537	7,0	0,7
Hainburg	142	-	5	125	24.149	29.257	23.175	5.133	5.108	4.965	168	5,8	0,6
Hochegg	181	4	2	181	42.658	47.442	4.049	4.803	4.784	4.671	132	10,0	0,7
Hollabrunn	226	4	6	200	32.476	38.095	17.683	5.635	5.619	5.452	183	6,9	0,5
Horn - Allentsteig	370	13	4	364	82.249	95.767	60.717	13.537	13.518	13.193	344	7,2	0,7
Klosterneuburg	130	-	4	124	17.401	21.512	12.271	4.118	4.111	4.031	87	5,3	0,5
Korneuburg - Stockerau	309	4	7	280	50.616	61.873	66.152	11.290	11.257	11.005	285	5,6	0,5
Melk	142	2	4	156	28.791	34.844	18.794	6.080	6.053	5.876	204	5,8	0,7
Mistelbach - Gänserndorf	560	16	11	524	105.793	127.798	99.836	22.053	22.005	21.300	753	5,9	0,6
Neunkirchen	382	6	6	345	63.333	72.705	33.184	9.421	9.372	9.111	310	7,9	0,5
Scheibbs	197	-	6	183	40.918	48.726	31.503	7.803	7.808	7.551	252	6,3	0,7
Waidhofen a.d. Ybbs	163	2	4	154	28.840	36.542	23.315	7.717	7.702	7.554	163	4,8	0,6
Wr. Neustadt	772	36	21	769	175.220	208.208	150.923	33.058	32.988	32.021	1.037	6,4	0,7
Universitätsklinikum													
Krems	469	12	8	450	93.429	113.649	65.055	20.253	20.220	19.717	536	5,7	0,7
St. Pölten - Lilienfeld	1.113	58	23	1.033	224.380	266.746	203.762	42.455	42.366	41.398	1.057	6,4	0,7
Tulln	456	5	13	405	89.056	101.844	56.250	12.844	12.788	12.435	409	8,1	0,6
Insgesamt	**7.843**	**200**	**178**	**7.340**	**1.604.527**	**1.882.889**	**1.121.330**	**279.052**	**278.362**	**270.848**	**8.204**	**6,9**	**0,7**
Psychosomatisches Zentrum Eggenburg	100	-	-	100	26.838	27.510	-	669	672	669	-	41,0	0,8

[1] Stand: 31.12.2020
[2] ICU - Intensivbehandlung (entsprechend NÖ-Intensivplan 2020)
[3] IMCU - Intensivüberwachung (entsprechend NÖ-Intensivplan 2020)
[4] Zugänge ohne vom Vorjahr verbliebene
[5] mittlere Verweildauer = Pflegetage : ((Zugang + Abgang) : 2)
[6] Pfleglinge je Bett und Tag = (Pflegetage : Systemisierte Betten) : 365

3.1.5 Personal (Vollzeitäquivalente) in Krankenanstalten 2020

Klinikum	insgesamt	Ärzte	Apotheker, Chemiker, Physiker	Hebammen	Krankenpflegefachdienst	Med. techn. Dienstpersonal	Sanitätshilfsdienstpersonal	Verwaltungs-, Kanzleipersonal	Betriebspersonal	sonstiges Personal
Landesklinikum										
Amstetten	948,0	166,3	2,0	12,4	409,8	79,3	68,6	70,9	130,8	7,9
Amstetten - Mauer	664,7	52,8	48,9	-	315,3	61,1	46,6	46,6	87,7	5,7
Baden - Mödling	1.643,2	330,8	43,8	22,0	665,3	133,8	167,4	156,2	98,7	25,4
Gmünd - Waidhofen a.d. Thaya - Zwettl	1.292,0	219,7	15,5	12,6	556,0	87,9	118,7	101,3	169,0	11,3
Hainburg	302,3	64,6	0,9	8,3	107,2	23,2	33,5	27,1	35,2	2,4
Hochegg	338,8	34,4	5,5	-	118,2	48,8	39,3	28,9	63,0	0,6
Hollabrunn	431,5	89,3	10,0	9,0	174,4	32,1	36,8	41,3	34,1	4,6
Horn - Allentsteig	970,7	159,2	17,2	7,6	391,2	124,0	83,2	90,7	89,6	7,9
Klosterneuburg	265,3	51,2	1,5	10,2	106,6	20,1	23,7	28,1	21,3	2,7
Korneuburg - Stockerau	689,4	151,9	1,1	17,2	266,9	52,9	56,2	65,6	67,4	10,3
Melk	338,8	62,4	0,8	7,9	140,4	26,1	31,7	28,8	34,4	6,4
Mistelbach - Gänserndorf	1.414,0	285,0	14,8	11,3	531,8	136,1	125,9	131,8	169,8	7,6
Neunkirchen	754,8	142,9	9,5	8,9	280,9	63,7	74,2	69,3	97,2	8,3
Scheibbs	426,9	61,2	2,5	6,7	186,7	28,0	31,9	35,2	68,3	6,4
Waidhofen a.d. Ybbs	404,0	62,9	0,5	11,0	152,5	26,9	37,2	35,6	70,3	7,2
Wr. Neustadt	2.136,9	433,9	28,3	16,6	744,1	210,8	208,4	181,9	307,0	5,9
Universitätsklinikum										
Krems	1.034,0	255,7	17,6	7,6	383,9	100,2	100,1	105,6	59,7	3,7
St. Pölten - Lilienfeld	3.204,5	640,8	42,4	18,2	1.237,7	304,2	290,2	305,5	349,0	16,5
Tulln	874,8	186,5	32,2	11,9	368,3	77,1	55,5	78,1	54,7	10,5
Insgesamt	**18.134,6**	**3.451,4**	**294,8**	**199,3**	**7.137,1**	**1.636,3**	**1.628,9**	**1.628,5**	**2.007,2**	**151,1**
Psychosomatisches Zentrum Eggenburg	94,7	10,0	23,3	-	31,2	6,8	0,8	7,9	14,3	0,5

Anmerkung: Erhebungsmethode siehe Glossar - Personal in Krankenanstalten

3.1.6 Gesundheits- und Sozialbetreuungsberufe 2019/20 nach Fachrichtungen und Geschlecht

Ausbildung	Personen in Ausbildung	Abschlüsse insgesamt	Abschlüsse männlich	Abschlüsse weiblich
nach dem Gesundheits- und Krankenpflegegesetz (GuKG)				
Allgemeine Gesundheits- und Krankenpflege	652	209	47	162
Psychiatrische Gesundheits- und Krankenpflege	6	27	9	18
Gesundheits- und Krankenpflege gemäß FH-GuK-AV[1)]	737	167	26	141
Sonderausbildungen	252	247	81	166
Weiterbildungen	198	212	28	184
Ausbildungsmodul "Unterstützung bei der Basisversorgung" gem. § 3a GuKG	18	42	9	33
Pflegeassistenz	408	268	48	220
Pflegefachassistenz	175	140	25	115
nach dem NÖ Sozialbetreuungsberufegesetz				
Soziale Alltagsbegleiterin/Sozialer Alltagsbegleiter	-	-	-	-
Heimhilfe inkl. Ausbildungsmodul "Unterstützung bei der Basisversorgung"	152	293	27	266
Fach-Sozialbetreuerin/Fach-Sozialbetreuer	310	117	21	96
Altenarbeit	161	50	5	45
Behindertenarbeit	149	67	16	51
Diplom-Sozialbetreuerin/Diplom-Sozialbetreuer	172	44	7	37
Altenarbeit	5	-	-	-
Behindertenarbeit	46	21	6	15
Behindertenbegleitung	20	-	-	-
Familienarbeit	101	23	1	22
gemäß Medizinische Assistenzberufe-Gesetz				
Basismodul	103	248	28	220
Ordinationsassistenz	40	190	2	188
Operationsassistenz	37	22	14	8
Gipsassistenz	12	12	7	5
Obduktionsassistenz	-	6	5	1
Röntgenassistenz	10	10	4	6
Modul Fachbereichsarbeit	10	-	-	-
gemäß Sanitätergesetz				
Rettungssanitäter	804	1.912	1.467	445
Notfallsanitäter	230	242	171	71
Berufsmodul	37	390	328	62
Allgemeine Notfallkompetenz Arzneimittellehre	15	53	45	8
Allgemeine Notfallkompetenz Modul Venenzugang und Infusion	-	27	25	2
gemäß Medizinischer Masseur- und Heilmasseurgesetz				
Medizinische Masseure	133	41	17	24
Heilmasseure - Aufschulungsmodul	40	25	12	13
Spezialqualifikation Basismobilisation	9	9	4	5
Spezialqualifikation Hydro- und Balneotherapie	-	15	7	8
Spezialqualifikation Elektrotherapie	52	28	12	16
Lehraufgaben	-	1	1	-
gemäß Bundesgesetz über die Regelung der gehobenen medizinisch-technischen Dienste (MTD-G)				
Sonderausbildung gem. § 32 MTD-G Sonographer	16	7	3	4

[1)] Fachhochschule - Gesundheits- und Krankenpflege - Ausbildungsverordnung

3.1.7 Anzeigepflichtige Infektionskrankheiten 2017–2020 nach Neuerkrankungen und Todesfällen

Krankheit	2017		2018		2019		2020	
	Erkr.	Todesf.	Erkr.	Todesf.	Erkr.	Todesf.	Erkr.	Todesf.
A/H5N1-Virus (Vogelgrippe)	-	-	-	-	-	-	-	-
Amöbenruhr	-	-	-	-	1	-	1	-
Bissverletzung	2	-	4	-	1	-	-	-
Botulismus	-	-	-	-	-	-	-	-
Brucellose	2	-	-	-	2	-	-	-
Burkholderia mallei (Malleus)	-	-	-	-	-	-	-	-
Campylobakter spp., darmpathogen	1.203	-	1.402	-	1.218	-	1.023	2
Chikungunyavirus	-	-	-	-	6	-	-	-
Cholera	-	-	-	-	-	-	-	-
Clostridium difficile	89	5	80	2	133	2	154	5
Covid-19[1)]	-	-	-	-	-	-	54.200	911
Denguefieber	24	-	13	-	25	-	11	-
Diphtherie	-	-	-	-	-	-	2	-
E.-coli-Enteritis, sonstige darmpathogene Stämme	34	-	62	-	68	-	60	-
Ebolafieber	-	-	-	-	-	-	-	-
Echinococcus spp. Echinokokkose[2)]	10	-	2	-	5	-	4	-
Enterotoxin bildender Staphylokokkus aureus[3)]	1	-	-	-	3	-	3	-
Fleckfieber	-	-	-	-	-	-	-	-
FSME	11	-	17	-	8	-	28	-
Gelbfieber	-	-	-	-	-	-	-	-
Haemophilus influenzae, invasiv	7	-	8	3	12	-	4	-
Hantavirus	2	-	-	-	2	-	2	-
Hepatitis A	23	-	15	-	14	-	6	-
Hepatitis B	241	2	215	-	183	-	133	-
Hepatitis C	208	2	187	-	143	1	150	-
Hepatitis D	2	-	1	-	3	-	3	-
Hepatitis E	23	-	34	-	21	1	15	-
Humane Transmissible spongiforme Enzephalopathie[4)]	3	3	4	4	4	4	3	3
Krim Kongo Fieber	-	-	-	-	-	-	-	-
Lassafieber	-	-	-	-	-	-	-	-
Läuserückfallfieber	-	-	-	-	-	-	-	-
Legionellose	33	1	25	2	36	2	39	-
Lepra	-	-	-	-	-	-	-	-
Leptospirose	20	-	7	-	5	-	4	-
Listeriose	7	-	7	1	4	-	3	-
Malaria	4	-	5	-	4	-	3	-
Marburgfieber	-	-	-	-	-	-	-	-
Masern	29	-	18	-	13	-	8	-
Meningokokken-Erkrankung, invasiv	2	1	3	1	6	2	1	-
MERS-CoV	-	-	-	-	-	-	-	-
Milzbrand	-	-	-	-	-	-	-	-
Norovirus	378	-	417	-	513	-	170	-
Paratyphus	-	-	2	-	-	-	1	-
Pertussis	127	-	245	-	283	-	62	-
Pest	-	-	-	-	-	-	-	-
Pneumokokken-Erkrankung, invasiv	86	3	101	-	109	3	74	-
Pocken	-	-	-	-	-	-	-	-
Poliomyelitis	-	-	-	-	-	-	-	-
Psittakose	-	-	-	-	-	-	-	-
Rotavirus	97	-	60	-	69	-	48	-

3.1.7 Anzeigepflichtige Infektionskrankheiten 2017–2020 nach Neuerkrankungen und Todesfällen

Krankheit	2017		2018		2019		2020	
	Erkr.	Todesf.	Erkr.	Todesf.	Erkr.	Todesf.	Erkr.	Todesf.
Röteln	3	-	-	-	-	-	-	-
Salmonella spp.	271	1	256	-	408	5	164	-
SARS	-	-	-	-	-	-	-	-
Shigellose	5	-	11	-	5	-	1	-
sonstige bakterielle Lebensmittelvergiftung	11	-	59	-	60	-	48	-
sonstige invasive bakterielle Erkrankung[5]	2	-	1	-	4	-	4	-
sonstige virale Lebensmittelvergiftung	37	-	38	-	53	-	17	-
sonstige virusbedingte Meningoencephalitis	11	-	29	-	26	-	23	-
STEC/VTEC	21	1	28	-	34	-	23	-
Streptokokken A[6]	1	-	-	-	-	-	-	-
Streptokokkenmeningitis Gruppe B bei Neugeborenen	-	-	-	-	-	-	1	-
Tollwut	-	-	-	-	-	-	-	-
Trachom (Körnerkrankheit)	-	-	-	-	-	-	-	-
Trichinellose	-	-	1	-	-	-	1	-
Tuberkulose[7]	75	3	75	7	68	6	53	4
Tularämie	4	-	3	-	6	-	8	-
Typhus abdominalis	1	-	-	-	1	-	-	-
West Nile Virus	6	-	9	-	3	-	-	-
Yersiniose	16	-	26	-	16	-	22	-
Zikavirus	-	-	-	-	-	-	-	-

[1] ab 2020 meldepflichig
[2] Fuchsbandwurm, Hundebandwurm
[3] Lebensmittelbedingte Intoxikation
[4] Creutzfeldt-Jakob-Krankheit (sCJD, gCJD, erworbene CJD)
[5] Meningitis, Sepsis
[6] Scharlach
[7] Diese Zahlen beinhalten auch jene Fälle, bei denen zwar eine Erkrankung, aber eine andere Todesursache vorlag.
Anmerkung: Erkr. = Neuerkrankungen, Todesf. = Todesfälle

3.1.8 Vorsorgeuntersuchungen 2004–2019 nach Bundesländern

Jahr	Burgenland	Kärnten	NÖ	OÖ	Salzburg	Steiermark	Tirol	Vorarlberg	Wien	Österreich
2004	42.276	76.474	78.833	134.387	56.785	132.444	103.493	46.663	142.427	813.782
2005	40.177	75.305	74.669	126.042	52.747	126.067	96.484	46.519	137.713	775.723
2006	39.200	72.808	77.866	126.341	54.605	123.683	101.000	41.719	154.148	791.370
2007	43.868	74.171	78.226	128.278	57.794	122.401	102.639	42.945	171.333	821.655
2008	47.380	78.289	82.229	137.934	58.795	126.604	109.002	48.394	182.884	871.511
2009	47.438	76.708	80.515	134.040	58.208	122.658	104.527	46.703	168.563	839.360
2010	48.960	77.493	79.526	139.609	55.626	124.619	107.390	47.304	173.686	854.213
2011	50.385	90.207	79.516	144.204	58.329	129.832	109.038	49.312	181.540	892.363
2012	49.692	86.033	88.330	150.631	60.439	136.306	115.273	46.667	192.317	925.688
2013	49.237	95.313	81.848	150.619	60.078	131.840	118.419	45.952	197.726	931.032
2014	49.322	97.154	82.865	155.391	61.081	138.290	119.244	48.352	199.241	950.940
2015	49.266	99.320	82.310	152.535	62.389	137.336	119.404	46.235	200.912	949.707
2016	52.317	106.724	85.879	152.688	65.089	143.671	122.623	46.489	214.793	990.273
2017	52.442	108.546	90.895	148.139	66.836	139.994	121.471	46.145	224.509	998.977
2018	54.270	111.076	95.089	146.508	68.973	141.309	121.983	45.999	236.056	1.021.263
2019	54.656	118.345	100.630	154.782	74.984	146.853	126.970	47.570	256.371	1.081.161

Anmerkung: Die Daten beziehen sich auf das allgemeine Basisprogramm ohne gynäkologische Vorsorgeuntersuchungen.

Vorsorgeuntersuchungen in Niederösterreich 2004–2019 nach Geschlecht

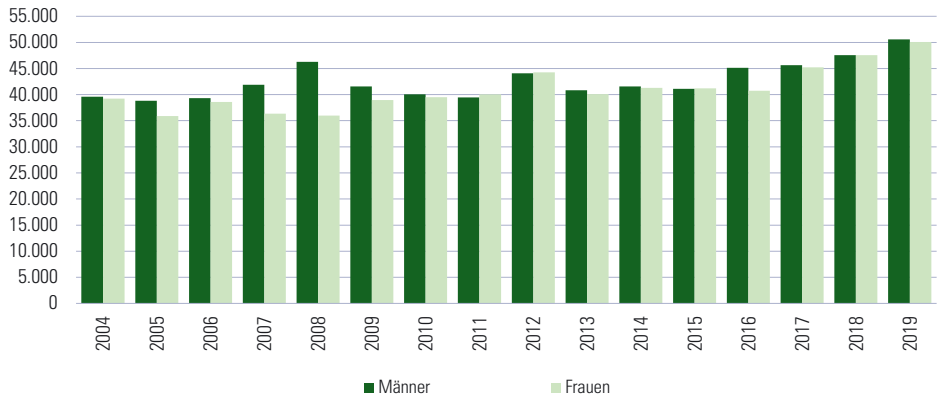

3.1.9 Betreuung von Drogenabhängigen in ausgewählten Drogenberatungsstellen 2015–2020

	betreute Personen					
Beratungsstelle	**2015**	**2016**	**2017**	**2018**	**2019**	**2020**
Amstetten (Caritas)	120	113	125	116	133	157
Baden (API)	80	83	96	123	211	186
Bruck an der Leitha (PSZ)	43	33	43	39	40	43
Gänserndorf (PSZ)	50	56	67	57	71	59
Gmünd (Caritas)	30	31	28	24	24	23
Hollabrunn (PSZ)	20	21	26	28	38	45
Horn (Caritas)	17	20	18	12	15	18
Krems an der Donau (Caritas)	93	89	71	61	62	67
Klosterneuburg (PSZ)	19	21	24	31	19	18
Korneuburg (PSZ)	63	67	91	100	116	103
Lilienfeld (Caritas)	25	35	39	36	25	24
Melk (Caritas)	61	46	57	70	66	53
Mistelbach (PSZ)	46	50	56	91	113	121
Mödling (API)	70	68	93	87	103	95
Mödling (WAGGON)	61	81	117	102	106	91
Neunkirchen (API)	168	176	163	122	129	128
Purkersdorf (Respect)	25	10	16	16	16	5
St. Pölten (Caritas)	213	232	274	258	244	231
St. Pölten (Antlas)	4	8	7	2	8	7
Scheibbs (Caritas)	63	39	28	29	31	23
Schwechat (PSZ)	38	49	64	58	68	48
Tulln (PSZ)	52	66	52	59	63	48
Waidhofen an der Thaya (Caritas)	15	15	13	17	19	24
Waidhofen an der Ybbs (JUSY)	6	11	11	5	10	7
Wr. Neustadt (API)	128	114	128	168	190	143
Wr. Neustadt (Auftrieb)	25	34	35	41	79	41
Wieselburg (JUSY)	-	-	9	10	12	7
Zwettl (Caritas)	29	33	31	30	26	23

3 Gesundheit, Sicherheit, Soziales

3.1 Gesundheit
3.2 Sicherheit
3.2.1 Rettung
3.2.2 Feuerwehr
3.2.3 Polizei und Zivilschutz
3.2.4 Justiz
3.3 Soziales

Quellennachweis: Arbeiter-Samariter-Bund Österreichs, Landesverband Niederösterreich
Bundeskriminalamt
Johanniter NÖ-Wien Rettungs- und Einsatzdienste mildtätige GmbH
Landespolizeidirektion Niederösterreich
Landesstelle für Brandverhütung des Bundeslandes Niederösterreich
Landesverwaltungsgericht Niederösterreich
Niederösterreichischer Landesfeuerwehrverband, Landesfeuerwehrkommando
Niederösterreichischer Zivilschutzverband
Österreichischer Bergrettungsdienst, Landesorganisation NÖ/W
Österreichisches Rotes Kreuz, Landesverband Niederösterreich
Statistik Austria

3.2.1.1 Rettungsorganisationen 2020

Organisation, Einsatzbilanz	Rotes Kreuz	Arbeiter-Samariter-Bund	Johanniter
Bezirksstellen	52	24	2
Dienststellen mit Sanitätskraftwagen	141	22	1
Rettungskraftwagen	700	114	2
Notarztwagen und Notarzteinsatzfahrzeuge (NEF)	31	6	-
Sonderfahrzeuge	17	19	-
Katastrophenhilfsdienstanhänger	60	18	-
freiwillige Mitarbeiter im Rettungsdienst	10.244	1.247	12
berufliche Mitarbeiter im Rettungsdienst	796	179	5
Zivildienstleistende (durchschnittlich)	798	226	3
Rettungs- und Krankentransporte	922.366	116.598	1.064
gefahrene Kilometer	43.126.004	3.823.374	95.035
freiwillige Dienststunden	2.266.880	448.357	3.572

Krankentransporte und freiwillige Dienststunden 2009–2020

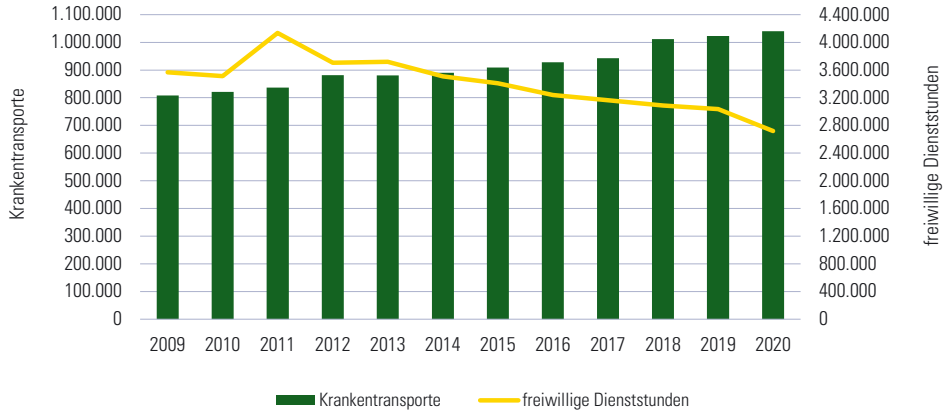

3.2.1.2 Organisation des Österreichischen Bergrettungsdienstes, Landesorganisation Niederösterreich-Wien 2017–2020

Organisation	2017	2018	2019	2020
Allgemein				
Ortsstellen	30	30	30	30
Einsatzgebiet	ca. 4.800 km²	4.812 km²	4.812 km²	4.812 km²
Gebäude (inklusive Bergrettungs-Hütten)	56	58	58	58
Kraftfahrzeuge	33	39	40	40
Quads	6	9	7	7
Skidoos	8	8	8	7
Mitglieder				
Männer	1.210	1.198	1.198	1.208
Frauen	127	136	145	166

3.2.1.3 Einsatzbilanz des Österreichischen Bergrettungsdienstes, Landesorganisation Niederösterreich-Wien 2020

Einsatzbilanz			
Einsätze	**763**	**Unfallursache**	
Wanderweg/Steig	186	Sturz	494
wegloses Gelände	49	Absturz	25
Klettersteig	16	Kollisionsunfall	27
Eis	-	Medizinischer Notfall	42
Gletscher	16	Verirren	46
Fels	12	Lawine	3
Skitourengelände/Variante	283	Spaltensturz	4
Skipiste	47	Blitzschlag	90
Downhill-Radstrecke	2	Sonstige	32
Langlaufloipe	30	**geborgene Personen**	**859**
Rodelbahn	46	Unverletzte	249
Forststraße/Straße	45	Verletzte	597
sonstiges Gelände	31	Tote	13

Einsätze 2011–2020

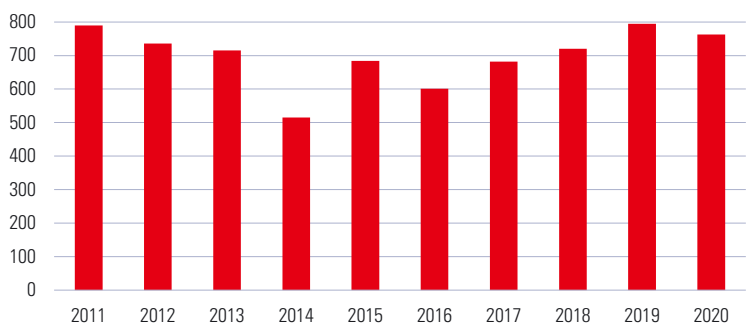

3.2.2.1 Organisation und Ausrüstung der Feuerwehren 2021 nach Verwaltungsbezirken

		Feuerwehren			Ausrüstung				
							Fahrzeuge		
Verwaltungsbezirk	aktive Feuerwehrmitglieder	insgesamt	Freiwillige Feuerwehren	Betriebsfeuerwehren	Atemschutzgeräte	Personenanrufempfänger	insgesamt	Tanklöschfahrzeuge	Sonderfahrzeuge
Krems a.d. Donau	757	12	1	11	132	542	64	17	5
St. Pölten	1.315	24	14	10	235	722	104	21	7
Waidhofen a.d. Ybbs	372	7	6	1	48	321	28	9	1
Wr. Neustadt	172	2	1	1	58	232	33	5	6
Amstetten	4.836	81	73	8	489	2.203	335	89	10
Baden	3.577	69	60	9	533	2.083	330	103	10
Bruck a.d. Leitha	3.564	60	54	6	452	1.319	350	107	17
Gänserndorf	4.332	96	91	5	563	750	326	101	7
Gmünd	3.133	85	85	-	282	275	207	42	8
Hollabrunn	3.602	114	114	-	375	308	230	56	5
Horn	3.111	98	98	-	292	223	198	40	4
Korneuburg	3.601	86	83	3	432	1.032	249	70	6
Krems (Land)	4.236	110	110	-	431	374	309	66	3
Lilienfeld	1.144	24	21	3	158	705	102	32	3
Melk	4.158	79	76	3	432	1.333	318	77	7
Mistelbach	5.073	117	116	1	598	557	331	105	8
Mödling	1.678	31	25	6	301	1.797	205	57	12
Neunkirchen	3.942	90	85	5	524	2.182	364	111	11
St. Pölten (Land)	5.244	103	100	3	582	1.963	394	106	8
Scheibbs	1.579	27	25	2	149	644	107	34	3
Tulln	3.953	96	89	7	500	1.856	329	81	8
Waidhofen a.d. Thaya	3.616	112	112	-	333	344	202	35	5
Wr. Neustadt (Land)	3.679	71	70	1	367	1.032	247	83	3
Zwettl	4.412	104	103	1	353	604	241	60	4
Niederösterreich	**75.086**	**1.698**	**1.612**	**86**	**8.619**	**23.401**	**5.603**	**1.507**	**161**

3.2.2.2 Einsatzbilanz der Feuerwehren 2004–2020

Jahr	Einsätze insgesamt	Brände	technische Einsätze	Brand-sicherheits-wache	Fehl-ausrück-ungen	gefahrene Kilometer	Einsatz-stunden	eingesetzte Feuerwehr-leute	verletzte Einsatz-kräfte[1)]
2004	53.931	5.052	37.463	9.258	2.158	740.580	631.936	291.654	447
2005	50.168	3.222	32.580	10.668	3.698	538.391	547.122	259.398	463
2006	68.615	8.020	44.517	11.654	4.424	762.533	810.057	331.348	477
2007	70.225	9.053	43.478	12.942	4.752	1.182.409	718.961	387.628	406
2008	72.592	8.793	43.000	15.784	5.015	873.917	642.880	375.597	471
2009	75.918	8.840	46.844	14.952	5.282	726.454	767.346	382.828	407
2010	68.314	8.706	40.700	13.899	5.009	732.624	607.289	349.597	408
2011	69.787	9.076	41.781	14.088	4.842	898.625	618.493	330.282	415
2012	63.776	4.482	40.551	13.557	5.186	1.566.573	612.821	352.019	367
2013	64.496	3.790	43.128	12.173	5.405	818.772	727.955	364.360	402
2014	64.691	3.567	41.239	14.500	5.385	746.547	694.245	369.859	336
2015	65.262	4.210	42.159	13.615	5.278	672.015	586.667	346.944	360
2016	60.322	3.548	38.600	13.052	5.122	924.423	566.561	338.415	348
2017	65.270	4.026	43.253	12.708	5.283	682.276	588.992	383.179	327
2018	69.734	3.939	45.122	15.201	5.472	660.876	607.538	404.099	342
2019	64.368	4.173	40.310	14.481	5.404	656.302	554.702	352.657	410
2020	63.235	5.972	44.055	7.994	5.214	954.421	620.122	390.577	173

[1)] Summe aller Verletzungen

Feuerwehreinsätze 2004–2020

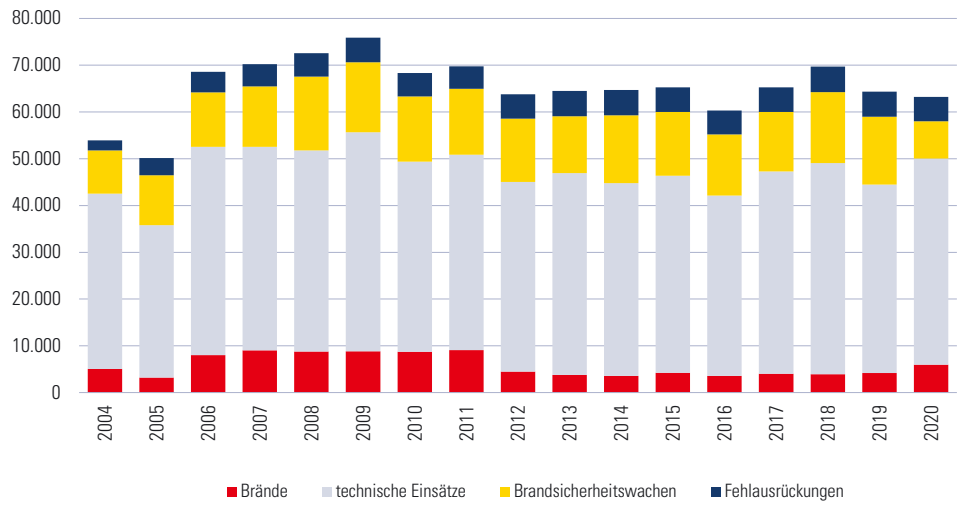

3.2.2.3 Brandschäden 2014–2020 nach Schadenshöhe und Brandursachen

Brandursache	2014	2015	2016	2017	2018	2019	2020
Fälle							
Atmosphärische Energie	624	380	748	428	219	343	588
Selbstentzündung	32	75	44	25	60	85	71
Wärmeenergie	167	188	167	147	189	217	195
Mechanische Energie	48	42	42	28	40	94	39
Elektrische Energie	355	361	300	371	354	432	422
Offenes Licht und Feuer	250	351	266	353	303	401	309
Behälterexplosion	37	29	37	39	41	27	35
Brandlegung	109	43	31	33	34	56	51
sonstige Zündquellen	401	587	481	509	456	464	480
unbekannte Zündquellen	131	159	96	144	164	189	376
Insgesamt	**2.154**	**2.215**	**2.212**	**2.077**	**1.860**	**2.308**	**2.566**
Schäden (in 1.000 €)							
Atmosphärische Energie	2.450	1.709	9.043	3.578	1.139	6.361	2.506
Selbstentzündung	900	5.325	1.271	1.229	2.091	13.984	1.748
Wärmeenergie	4.994	9.109	3.377	4.385	5.730	21.439	5.636
Mechanische Energie	4.002	2.246	2.776	1.765	4.898	4.066	437
Elektrische Energie	15.759	18.130	10.417	12.590	16.945	20.650	8.313
Offenes Licht und Feuer	10.917	10.548	6.538	10.610	8.630	19.997	21.879
Behälterexplosion	586	1.103	693	3.061	1.980	368	531
Brandlegung	5.043	2.024	498	2.636	2.493	2.328	1.966
sonstige Zündquellen	9.322	10.760	13.172	11.021	14.734	19.659	19.701
unbekannte Zündquellen	10.022	6.891	6.922	13.074	11.547	10.708	15.338
Insgesamt	**63.995**	**67.845**	**54.707**	**63.949**	**70.187**	**119.560**	**78.055**

Anmerkung: Nur entschädigte Brandschäden ab € 2.000

Brandschadensfälle 2008–2020

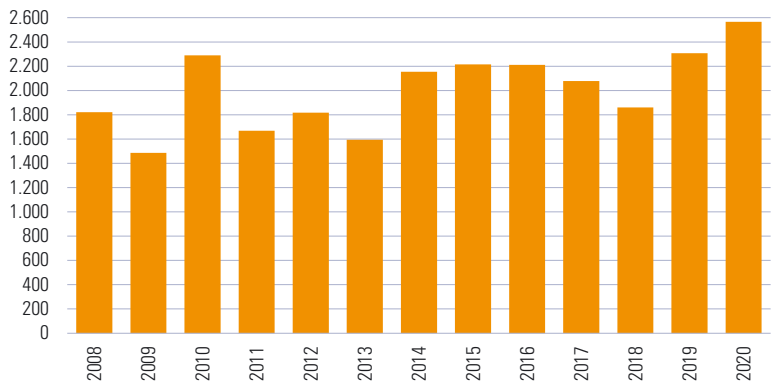

3.2.2.4 Brandschäden 2020 nach Risikogruppen, Schadenshöhe und Brandursachen

Brandursache	insgesamt	Land-wirtschaft	Industrie	Gewerbe	Zivil	Sonstige
Fälle						
Blitzschlag	588	381	1	12	194	-
Selbstentzündung	71	20	6	6	39	-
Wärmeenergie	195	90	1	10	94	-
Mechanische Energie	39	24	3	1	10	1
Elektrische Energie	421	286	1	30	104	-
Offenes Licht und Feuer	309	153	-	13	143	-
Behälterexplosion	34	17	-	-	17	-
Brandstiftung	51	26	3	6	13	3
sonstige Zündquellen	482	115	23	44	248	52
unbekannte Zündquellen	376	95	9	39	188	45
Insgesamt	**2.566**	**1.207**	**47**	**161**	**1.050**	**101**
Schäden (in 1.000 €)						
Blitzschlag	2.506	1.530	43	50	883	-
Selbstentzündung	1.748	438	33	32	1.245	-
Wärmeenergie	5.636	3.912	4	145	1.575	-
Mechanische Energie	437	295	67	5	65	5
Elektrische Energie	8.313	3.915	5	967	3.426	-
Offenes Licht und Feuer	21.879	18.380	-	795	2.704	-
Behälterexplosion	531	275	-	-	256	-
Brandstiftung	1.967	1.430	7	246	249	35
sonstige Zündquellen	19.701	2.619	1.729	1.692	11.509	2.152
unbekannte Zündquellen	15.337	2.029	2.525	1.268	8.515	1.000
Insgesamt	**78.055**	**34.823**	**4.413**	**5.200**	**30.427**	**3.192**

Anmerkung: 7.424 Kleinschäden mit einer Gesamtschadenssumme von € 2.288.661 sind in dieser Tabelle nicht enthalten, da sie sich nur auf entschädigte Brandschäden über € 2.000 bezieht.

Brandschadensfälle 2020 nach Risikogruppen

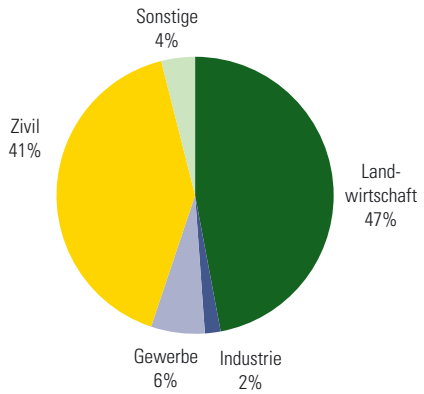

3.2.2.5 Brandschäden 2020 nach Risikogruppen und Verwaltungsbezirken

Verwaltungsbezirk	insgesamt	Landwirtschaft	Industrie	Gewerbe	Zivil	Sonstige
Fälle						
Amstetten	246	136	5	18	75	12
Baden	146	53	5	14	62	12
Bruck a.d. Leitha	78	31	3	6	36	2
Gänserndorf	150	60	1	4	80	5
Gmünd	61	33	3	4	19	2
Hollabrunn	75	37	-	4	31	3
Horn	68	41	1	1	23	2
Korneuburg	110	46	1	4	56	3
Krems	118	57	1	8	44	8
Lilienfeld	43	15	3	2	22	1
Melk	172	83	3	16	65	5
Mistelbach	114	48	-	4	57	5
Mödling	102	32	7	13	43	7
Neunkirchen	171	65	1	6	90	9
St. Pölten	272	132	2	11	114	13
Scheibbs	92	44	3	9	35	1
Tulln	137	55	2	11	66	3
Waidhofen a.d. Thaya	102	53	1	7	40	1
Wr. Neustadt	137	61	4	10	57	5
Zwettl	172	125	1	9	35	2
Niederösterreich	**2.566**	**1.207**	**47**	**161**	**1.050**	**101**
Schäden (in 1.000 €)						
Amstetten	10.036	3.159	91	787	4.589	1.410
Baden	4.562	1.034	1.257	163	1.947	161
Bruck a.d. Leitha	2.237	1.076	140	126	885	10
Gänserndorf	1.812	616	6	135	1.018	37
Gmünd	2.744	1.290	999	52	381	22
Hollabrunn	831	331	-	64	409	27
Horn	915	624	19	2	253	17
Korneuburg	2.508	1.243	11	194	1.035	25
Krems	2.767	1.440	5	607	602	113
Lilienfeld	522	75	79	25	342	1
Melk	8.324	1.432	29	459	6.200	204
Mistelbach	2.538	717	-	84	1.709	28
Mödling	2.679	600	539	640	751	149
Neunkirchen	4.810	814	2	574	3.040	380
St. Pölten	6.115	3.265	13	310	2.459	68
Scheibbs	14.301	12.402	1.028	326	538	7
Tulln	2.986	495	28	45	1.973	445
Waidhofen a.d. Thaya	1.250	407	10	329	492	12
Wr. Neustadt	2.268	959	151	181	926	51
Zwettl	3.850	2.844	6	97	878	25
Niederösterreich	**78.055**	**34.823**	**4.413**	**5.200**	**30.427**	**3.192**

Anmerkung: 7.424 Kleinschäden mit einer Gesamtschadenssumme von € 2.288.661 sind in dieser Tabelle nicht enthalten, da sie sich nur auf entschädigte Brandschäden über € 2.000 bezieht. Die Statutarstädte sind in den Zahlen der jeweiligen Verwaltungsbezirke enthalten.

3.2.3.1 Zivilschutz 2014–2020

Organisation	2014	2015	2016	2017	2018	2019	2020
Mitarbeiter und Funktionäre	1.282	1.487	1.056	1.750	1.829	1.832	2.275
in den Bezirksleitungen	135	165	121	229	256	236	286
in den Gemeinden	1.038	1.230	859	1.405	1.444	1.492	1.861
hauptamtlich und ehrenamtlich Vortragende	76	69	54	94	94	82	94
Präsidialmitglieder und Hauptreferenten	24	14	13	13	13	13	26
Mitglieder des Schiedsgerichtes	9	9	9	9	9	9	8

3.2.3.2 Organisation der Polizei 2021

Organisation	Anzahl
Dienststellen	
Landesverkehrsabteilung - Außenstellen (LVAASt)	10
Schifffahrtspolizeiinspektionen (SPI) des Landespolizeikommandos	3
Bezirkspolizeikommanden (BPK)	22
Stadtpolizeikommanden (SPK)	3
Polizeiinspektionen (PI)	182
FGP-Dienststellen (PI-FGP)	7
Diensthundeinspektionen (DHI)	5
Verkehrsinspektionen (VI) bei den Stadtpolizeikommanden	2
Polizeianhaltezentren	2
Dienststellen mit durchgehender Besetzung	35
Polizeikooperationszentren	1
Personal	
Exekutivbedienstete	4.714
Kriminalbeamte (Landeskriminalamt)	229
Vertragsbedienstete	257
Planstellen gemäß 19. StVO-Novelle	78
Ausrüstung	
Kraftfahrzeuge (inkl. Motorräder mit Blaulicht und Motorräder zivil)	1.080
mit Blaulicht (ohne Motorräder)	541
Zivilstreifenfahrzeuge (ohne Motorräder)	475
Zivilstreifenfahrzeuge für Verkehrsdienst (nur Landesverkehrsabteilung)	42
Zivilstreifenfahrzeuge für Kriminaldienst (nur Landeskriminalamt)	100
Funkgeräte	3.794
Fixstationen	367
mobile Geräte in Kraftfahrzeugen (inkl. Lagerbestand)	1.106
Handfunkgeräte	2.321
Lasermessgeräte	291
Alkomaten	307
Alkovortestgeräte	526
Radarkabinen mit Messgeräten	28
mobile Radargeräte in KFZ	6
Multaboxen	9

3.2.3.3 Strafbare Handlungen (ausgewählte Delikte) 2019–2020

Strafbare Handlungen nach Strafgesetzbuch (StGB)	angezeigte Fälle 2019	angezeigte Fälle 2020	Aufklärungsquote in % 2019	Aufklärungsquote in % 2020
Insgesamt	62.496	54.918	49,0	52,0
Verbrechen	4.116	3.481	39,3	48,3
Vergehen	58.380	51.437	49,6	52,2
gegen Leib und Leben § 75 - § 95	11.323	9.466	91,4	93,0
Mord § 75	55	31	100,0	96,8
Körperverletzung § 83 - § 88	5.835	5.103	89,2	92,5
gegen die Freiheit § 99 - § 110	3.516	3.524	94,7	95,1
Nötigung § 105	514	516	93,6	93,4
Schwere Nötigung § 106	138	175	94,2	98,3
gegen die Ehre § 111 - § 117	40	27	92,5	96,3
Verletzungen der Privatsphäre und bestimmter Berufsgeheimnisse § 118 - § 124	140	183	23,6	24,6
gegen fremdes Vermögen § 125 - § 168b	40.963	35.661	31,3	34,6
Sachbeschädigung § 125, § 126	8.616	7.990	25,1	27,0
Diebstahl § 127, § 128	13.584	9.988	27,5	34,3
Diebstahl durch Einbruch oder mit Waffen § 129	8.711	7.082	19,2	19,7
Raub § 142, § 143	164	138	60,4	62,3
Betrug § 146, § 147	6.440	6.912	52,0	48,5
Gemeingefährliche und gegen die Umwelt § 169 - § 187	440	486	65,9	68,5
gegen den religiösen Frieden und die Ruhe der Toten § 188 - § 191	12	11	33,3	45,5
gegen Ehe und Familie § 192 - § 200	163	121	99,4	99,2
gegen die sexuelle Integrität und Selbstbestimmung § 201 - § 220b	879	1.010	86,2	89,5
Vergewaltigung § 201	143	145	83,2	84,8
Geschlechtliche Nötigung § 202	33	43	90,9	95,3
Sexueller Missbrauch von Unmündigen § 206, § 207	129	119	95,3	95,8
Sexuelle Belästigung und öffentliche geschlechtliche Handlungen § 218	203	167	77,8	78,4
Tierquälerei § 222	221	219	40,3	50,7
gegen Zuverlässigkeit von Urkunden und Beweiszeichen § 223 - § 231	2.373	1.903	55,8	60,3
gegen die Sicherheit des Verkehrs mit Geld, Wertpapieren und Wertzeichen § 232 - § 241h	1.109	911	11,6	13,1
gegen die Staatsgewalt § 269 - § 273	290	282	97,2	98,2
gegen den öffentlichen Frieden § 274 - § 287	115	89	84,3	95,5
gegen die Rechtspflege § 288 - § 301	777	776	99,0	99,4
Strafbare Verletzung der Amtspflicht, Korruption und verwandte strafbare Handlungen § 302 - § 313	110	101	89,1	91,1
Amtsanmaßung und Erschleichung eines Amtes § 314, § 315	25	132	84,0	8,3

3.2.3.4 Ermittelte Tatverdächtige 2017–2020

ermittelte Tatverdächtige	2017 insgesamt	2017 Fremde[1)]	2018 insgesamt	2018 Fremde[1)]	2019 insgesamt	2019 Fremde[1)]	2020 insgesamt	2020 Fremde[1)]
Verbrechen	2.513	1.296	2.498	1.191	2.353	1.120	2.373	1.175
Vergehen	37.049	11.383	34.838	11.692	35.723	12.190	33.059	11.274
Insgesamt	**39.562**	**12.679**	**37.336**	**12.883**	**38.076**	**13.310**	**35.432**	**12.449**

[1)] Fremde sind Personen, die nicht die österreichische Staatsbürgerschaft besitzen.

3.2.3.5 Ermittelte Tatverdächtige 2019 und 2020 nach Alter

Alter in Jahren	Niederösterreich 2019	Niederösterreich 2020	Niederösterreich Veränd. in %	Österreich 2019	Österreich 2020	Österreich Veränd. in %
unter 10	110	126	14,5	1.025	649	-36,7
10 bis unter 14	1.020	796	-22,0	7.465	5.807	-22,2
14 bis unter 18	3.955	3.391	-14,3	26.432	23.134	-12,5
18 bis unter 21	2.747	2.705	-1,5	20.765	18.735	-9,8
21 bis unter 25	3.913	3.689	-5,7	27.128	24.007	-11,5
25 bis unter 40	12.263	11.645	-5,0	87.804	80.227	-8,6
40 und älter	14.068	13.080	-7,0	88.090	79.722	-9,5
Insgesamt	**38.076**	**35.432**	**-6,9**	**258.709**	**232.281**	**-10,2**

3.2.3.6 Gesamtkriminalität 2020 nach Polizeikommanden

Kommando	angezeigte Fälle	Aufklärungs-quote in %	Bevölkerung[1)]	Häufigkeits-zahl[2)]
Krems a.d. Donau	2.043	56,8	24.907	8.203
St. Pölten[3)]	3.463	51,7	55.279	6.265
Waidhofen a.d. Ybbs	460	70,0	11.227	4.097
Wr. Neustadt[3)]	2.874	55,5	45.478	6.320
Amstetten	3.040	53,6	116.314	2.614
Baden	4.919	49,3	146.554	3.356
Bruck a.d. Leitha	2.478	46,2	83.737	2.959
Gänserndorf	2.833	45,2	104.237	2.718
Gmünd	1.086	63,0	36.635	2.964
Hollabrunn	1.399	56,0	50.948	2.746
Horn	758	54,5	30.977	2.447
Korneuburg	3.078	51,9	91.054	3.380
Krems (Land)	1.185	52,4	56.518	2.097
Lilienfeld	697	62,3	25.759	2.706
Melk	2.000	57,3	78.050	2.562
Mistelbach	2.007	45,9	75.552	2.656
Mödling	5.686	51,4	119.077	4.775
Neunkirchen	2.591	50,1	86.266	3.004
St. Pölten (Land)	3.372	51,7	131.384	2.567
Scheibbs	777	58,8	41.410	1.876
Schwechat[3)]	1.974	50,6	19.014	10.382
Tulln	3.300	50,5	104.146	3.169
Waidhofen a.d. Thaya	486	59,3	25.786	1.885
Wr. Neustadt (Land)	1.659	48,5	78.183	2.122
Zwettl	753	55,2	42.096	1.789
Niederösterreich	**54.918**	**52,0**	**1.680.588**	**3.268**

[1)] Bevölkerung im Jahresdurchschnitt 2019

[2)] Die Häufigkeitszahl gibt an, wie viele strafbare Handlungen auf 100.000 Einwohner entfallen.

[3)] Stadtpolizeikommando

3.2.4.1 Verurteilungen 2020 nach Geschlecht

Strafbare Handlungen nach Strafgesetzbuch (StGB)	insgesamt	männlich	weiblich
gegen Leib und Leben § 75 - § 95	645	571	74
gegen die Freiheit § 99 - § 110	390	361	29
gegen die Ehre § 111 - § 117	3	3	-
Verletzungen der Privatsphäre und bestimmter Berufsgeheimnisse § 118 - § 124	2	2	-
gegen fremdes Vermögen § 125 - § 168b	1.281	1.028	253
Gemeingefährliche und gegen die Umwelt § 169 - § 187	26	22	4
gegen den religiösen Frieden und die Ruhe der Toten § 188 - § 191	1	1	-
gegen Ehe und Familie § 192 - § 200	71	64	7
gegen die sexuelle Integrität und Selbstbestimmung § 201 - § 220b	117	116	1
Tierquälerei § 222	8	8	-
gegen die Zuverlässigkeit von Urkunden und Beweiszeichen § 223 - § 231	163	140	23
gegen die Sicherheit des Verkehrs mit Geld, Wertpapieren, Wertzeichen und unbaren Zahlungsmitteln § 232 - § 241h	7	7	-
gegen die Staatsgewalt § 269 - § 273	102	90	12
gegen den öffentlichen Frieden § 274 - § 287	37	33	4
gegen die Rechtspflege § 288 - § 301	127	83	44
Strafbare Verletzungen der Amtspflicht, Korruption und verwandte strafbare Handlungen § 302 - § 313	15	15	-
Amtsanmaßung und Erschleichung eines Amtes § 314, § 315	1	1	-
nach den Nebenstrafgesetzen	423	389	34
Insgesamt	**3.419**	**2.934**	**485**

3.2.4.2 Verurteilungen 2020 nach Alter zum Tatzeitpunkt

	Alter in Jahren zum Tatzeitpunkt		
Strafbare Handlungen nach Strafgesetzbuch (StGB)	14-17	18-20	ab 21
gegen Leib und Leben § 75 - § 95	43	68	534
gegen die Freiheit § 99 - § 110	12	25	353
gegen die Ehre § 111 - § 117	-	-	3
Verletzungen der Privatsphäre und bestimmter Berufsgeheimnisse § 118 - § 124	-	-	2
gegen fremdes Vermögen § 125 - § 168b	93	108	1.080
Gemeingefährliche und gegen die Umwelt § 169 - § 187	2	3	21
gegen den religiösen Frieden und die Ruhe der Toten § 188 - § 191	-	-	1
gegen Ehe und Familie § 192 - § 200	-	-	71
gegen die sexuelle Integrität und Selbstbestimmung § 201 - § 220b	7	12	98
Tierquälerei § 222	-	-	8
gegen die Zuverlässigkeit von Urkunden und Beweiszeichen § 223 - § 231	6	13	144
gegen die Sicherheit des Verkehrs mit Geld, Wertpapieren, Wertzeichen und unbaren Zahlungsmitteln § 232 - § 241h	1	1	5
gegen die Staatsgewalt § 269 - § 273	3	6	93
gegen den öffentlichen Frieden § 274 - § 287	1	6	30
gegen die Rechtspflege § 288 - § 301	8	19	100
Strafbare Verletzungen der Amtspflicht, Korruption und verwandte strafbare Handlungen § 302 - § 313	-	-	15
Amtsanmaßung und Erschleichung eines Amtes § 314, § 315	-	-	1
nach den Nebenstrafgesetzen	21	70	332
Insgesamt	**197**	**331**	**2.891**

3.2.4.3 Verurteilungen 2020 nach Staatsangehörigkeit, Alter zum Tatzeitpunkt und Landesgerichtssprengel

	Österreich			Nicht-Österreich		
Landesgericht	**14-17 Jahre**	**18-20 Jahre**	**ab 21 Jahren**	**14-17 Jahre**	**18-20 Jahre**	**ab 21 Jahren**
Korneuburg	40	45	457	12	33	406
Krems a.d. Donau	20	31	213	2	5	90
St. Pölten	40	69	534	19	23	260
Wr. Neustadt	40	84	545	24	41	386
Niederösterreich	**140**	**229**	**1.749**	**57**	**102**	**1.142**

Verurteilungen 2010–2020 nach Staatsangehörigkeit

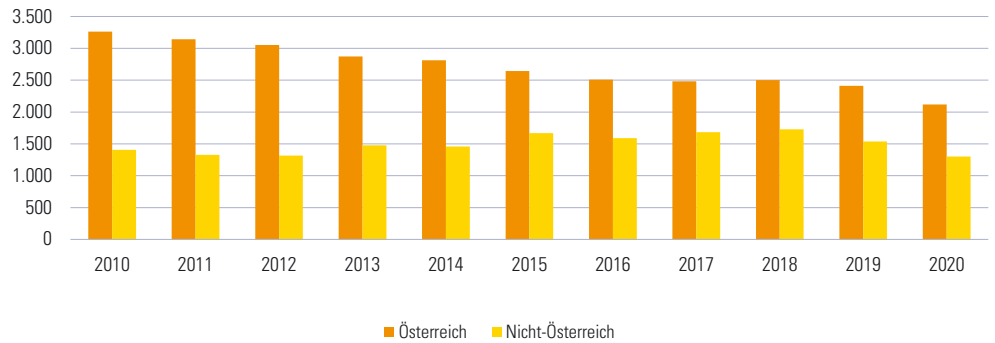

3.2.4.4 Verurteilungen 2020 nach Alter zum Tatzeitpunkt und Anzahl der Vorstrafen

	Niederösterreich			Österreich		
Vorstrafe(n)	**14-17 Jahre**	**18-20 Jahre**	**ab 21 Jahren**	**14-17 Jahre**	**18-20 Jahre**	**ab 21 Jahren**
keine	143	211	1.676	1.137	1.561	10.708
1	32	73	435	365	557	3.042
2	11	29	234	153	290	1.776
3	10	12	147	63	167	1.234
4	1	6	126	16	72	970
5	-	-	70	7	32	716
6	-	-	42	1	16	544
7	-	-	35	-	3	449
8	-	-	32	1	1	346
9	-	-	27	-	1	266
10	-	-	18	1	-	257
11 und mehr	-	-	49	-	-	834
Insgesamt	**197**	**331**	**2.891**	**1.744**	**2.700**	**21.142**

3.2.4.5 Verfahren am Landesverwaltungsgericht 2019

Gesetz	Strafverfahren			Administrativverfahren		
	Eingang[1)]	Erledigungen	Verfahrensdauer in Monaten[2)]	Eingang[1)]	Erledigungen	Verfahrensdauer in Monaten[2)]
Aktenbestand am 1.1.2019	**1.590**			**824**		
Abfallwirtschaftsgesetz 2002	60	50	8,1	29	22	9,9
Abgabenrecht	-	-	-	153	120	2,0
Apothekengesetz	-	-	-	16	16	7,9
ArbeitnehmerInnenschutzgesetz	59	52	8,7	-	-	-
Arbeitszeitgesetz	47	39	9,4	-	-	-
Ärztegesetz 1998	-	-	-	14	24	14,0
Allgemeines Sozialversicherungsgesetz (ASVG)	88	83	8,3	-	-	-
Ausländerbeschäftigungsgesetz (AuslBG)	75	62	6,9	-	-	-
Arbeitsvertragsrechts-Anpassungsgesetz (AVRAG) / Lohn- und Sozialdumping-Bekämpfungsgesetz (LSD-BG)	167	142	5,2	-	-	-
Bundesstraßen-Mautgesetz 2002	102	89	3,9	-	-	-
Dienstrecht Land und Gemeinden	-	-	-	18	25	5,0
Flurverfassungs-Landesgesetz 1975	-	-	-	20	19	9,8
Forstgesetz 1975	-	-	-	27	22	3,7
Führerscheingesetz	-	-	-	177	176	1,9
Gefahrgutbeförderungsgesetz	42	52	13,3	-	-	-
Gewerbeordnung 1994	82	82	11,4	79	77	3,3
Glücksspielgesetz	230	345	7,2	-	-	-
Güterbeförderungsgesetz	61	54	5,2	-	-	-
Kraftfahrgesetz 1967	461	503	4,4	23	20	3,8
Landeslehrer-Dienstrechtsgesetz	-	-	-	4	6	1,7
Lebensmittelrecht	31	23	6,7	-	-	-
Maßnahmenbeschwerden	-	-	-	36	32	4,5
Niederlassungs- und Aufenthaltsgesetz	-	-	-	139	146	5,0
NÖ Bauordnung 1996[3)]	84	87	5,9	289	301	6,4
NÖ Gemeinderatswahlordnung 1994	-	-	-	236	236	3
NÖ Grundverkehrsgesetz 2007	-	-	-	22	24	13,4
NÖ Hundehaltegesetz	45	49	3,5	-	-	-
NÖ Jagdgesetz 1974	16	15	2,6	25	29	3,5
NÖ Mindestsicherungsgesetz	-	-	-	87	84	3,3
NÖ Naturschutzgesetz 2000	-	-	-	19	29	7,0
NÖ Pflichtschulgesetz	-	-	-	3	4	6,2
NÖ Polizeistrafgesetz	35	32	8,6	-	-	-
NÖ Sozialhilfegesetz 2000	-	-	-	34	22	3,7
Straßenverkehrsordnung 1960	731	727	4,2	-	-	-
Tierschutzgesetz	46	40	2,0	-	-	-
Vergaberecht[4)]	-	-	-	12	13	1,3
Waffengesetz 1996	-	-	-	61	63	5,4
Wasserrechtsgesetz 1959	11	14	4,7	41	38	2,0
Sonstige	443	392	-[5)]	214	232	-[5)]
Insgesamt	**2.916**	**2.932**	**5,4**	**1.803[6)]**	**1.769**	**4,1**
Aktenbestand am 31.12.2019	**1.574**			**858**		

[1)] ohne von anderen Behörden aufgrund von Art. 151 Abs. 51 B-VG übernommene Verfahren
[2)] Median
[3)] bei den Administrativverfahren ausgenommen Abgaben
[4)] ohne Anträge auf einstweilige Verfügung
[5)] Durchschnittswert in den Gesamtdurchschnitt eingerechnet
[6)] davon 25 Säumnisbeschwerden (Art.130 Abs. 1 Z 3 B-VG)

3 Gesundheit, Sicherheit, Soziales

3.1 Gesundheit
3.2 Sicherheit
3.3 Soziales
3.3.1 Sozialhilfe
3.3.2 Pflege und Menschen mit Behinderung
3.3.3 Kinder- und Jugendhilfe
3.3.4 Sozialversicherung

Quellennachweis: Amt der NÖ Landesregierung
Abteilung Kinder- und Jugendhilfe
Abteilung Landeskliniken und Landesbetreuungszentren
Abteilung Soziales und Generationenförderung
Abteilung Staatsbürgerschaft und Wahlen
Bundesministerium für Soziales, Gesundheit, Pflege und Konsumentenschutz
Dachverband der Sozialversicherungsträger
Österreichische Gesundheitskasse Niederösterreich

3.3.1.1 Sozialhilfe – Aufwand (in €) 2018–2020

Leistungskatalog	2018	2019	2020
Allgemein			
Bedarfsorientierte Mindestsicherung - Geldleistungen	62.084.321	62.773.510	59.857.561
Krankenhilfe insgesamt	9.965.616	9.361.889	10.330.047
Sozialversicherungsbeiträge (Krankenversicherung)	4.931.331	4.781.067	4.839.518
Unterbringung in psychiatrischen Krankenanstalten	995.442	1.563.285	2.265.404
Sonstige Leistungen	4.401.720	4.138.543	4.067.294
Sozialhilfe-Darlehen (Hilfe in besonderen Lebenslagen)	970.649	818.773	503.309
Sozialhilfe-Beihilfen (Hilfe in besonderen Lebenslagen)	1.489.087	1.200.084	1.350.920
Bestattungskosten	41.985	39.686	37.664
Schuldnerberatung (Hilfe in besonderen Lebenslagen)	1.900.000	2.080.000	2.175.400
Behindertenhilfe	**279.148.438**	**293.573.828**	**299.243.892**
Unterbringung, Betreuung inklusive Tagesstrukturierung	109.963.853	116.671.648	117.942.505
Beschäftigungstherapie	88.065.388	92.089.976	96.555.433
Geschützte Arbeit	10.321.156	11.055.191	11.206.585
Erziehung und Schulbildung, Zuschüsse	915.503	898.364	848.571
Sonstige Leistungen	69.882.538	72.858.649	72.690.798
Ersatz von Reisekosten	2.923.056	2.897.386	2.191.333
Heilbehandlung, Persönliche Hilfe	65.317.150	68.491.846	69.253.308
Orthopädische Versorgung	1.642.332	1.469.417	1.246.157
Pensionisten- und Pflegeheime insgesamt	**437.100.542**	**443.898.891**	**456.885.033**
NÖ Landes-Pensionisten- und Pflegeheime; § 12[1)]	253.795.797	263.793.486	258.122.153
NÖ Landes-Pensionisten- und Pflegeheime; Landesfremde	818.343	759.240	560.484
Private Heime; § 9[2)]	8.991.866	8.950.568	8.638.778
Private Heime und Pflegeplätze; § 12[1)]	173.494.536	170.395.596	189.563.618
Soziale Dienste	**110.417.032**	**112.734.112**	**126.285.519**
Heimhilfe und Hauskrankenpflege	105.591.911	108.049.350	120.811.161
Sonstige Hilfen für Senioren (Notruftelefon, Essen auf Rädern, Hospiz usw.)	4.825.121	4.684.762	5.474.358
Integrationshilfe[3)]	**632.286**	**975.702**	**611.534**
Bedarfsorientierte Mindestsicherung[4)]	**75.989.495**	**72.135.399**	**70.233.050**
Sonstige Einrichtungen und Maßnahmen[5)]	**118.746.505**	**116.040.618**	**-**

[1)] Hilfe für pflegebedürftige Menschen - Pflegeheim, Pflegestation

[2)] Hilfe zum Lebensunterhalt - Wohnheim

[3)] Ausgaben für Beratung und Betreuung von Asylberechtigten und subsidiär Schutzberechtigten inklusive Deutsch- und Arbeitsmarktvorbereitungskursen

[4)] Gesamtausgaben BMS inklusive Krankenversicherungsbeiträgen, NÖGUS Zahlungen und Transferzahlungen

[5)] Werte für 2020 nicht verfügbar

3.3.1.2 Sozialhilfe – Einnahmen (in €) 2018–2020

Leistungskatalog	2018	2019	2020
Kostenbeiträge und Kostenersätze	768.216.190	779.080.437	805.699.696
Allgemeine Sozialhilfe	525.106.081	533.270.645	548.974.302
Behindertenhilfe	46.275.363	43.333.928	50.411.583
Pflegesicherung insgesamt (Pflegegeld)	28.717	7.086	4.739
24-Stunden-Betreuung[1)]	19.118.022	18.900.000	19.533.302
Pensionisten- und Pflegeheime insgesamt (landeseigene und private)	177.688.007	183.568.778	186.775.770

[1)] Hilfe zum Lebensunterhalt - Wohnheim

Anmerkung: Die Einnahmen der Sozialhilfe setzen sich aus den Kostenbeiträgen der Gemeinden und den Kostenersätzen durch die Hilfeempfänger bzw. durch die Erben zusammen (LGBl. 9200).

3.3.1.3 Bedarfsorientierte Mindestsicherung und Sozialhilfe – Geldleistungen 2020 nach Verwaltungsbezirken

	Bedarfsorientierte Mindestsicherung			Sozialhilfe		
Verwaltungsbezirk	Bedarfsgemeinschaften	Personen	Aufwand in €	Bedarfsgemeinschaften	Personen	Aufwand in €
Krems a.d. Donau	235	384	758.430	425	654	1.857.726
St. Pölten	586	1.504	2.485.484	1.041	1.751	3.430.746
Waidhofen a.d. Ybbs	31	58	163.046	50	60	169.644
Wr. Neustadt	561	1.250	1.532.688	979	1.440	3.273.606
Amstetten	532	1.198	1.762.187	683	1.241	2.784.016
Baden	594	1.160	1.534.011	902	1.337	3.183.343
Bruck a.d. Leitha	433	861	1.588.772	636	958	2.238.185
Gänserndorf	307	680	676.815	607	814	1.657.977
Gmünd	251	592	908.733	341	547	1.181.523
Hollabrunn	226	460	806.457	327	421	903.669
Horn	151	316	505.344	188	322	749.262
Korneuburg	314	634	1.119.614	380	572	1.149.741
Krems (Land)	109	203	280.979	129	199	422.296
Lilienfeld	108	219	296.542	189	277	590.909
Melk	276	610	864.041	403	553	1.199.815
Mistelbach	279	670	886.354	346	530	1.087.559
Mödling	305	598	780.523	480	713	1.621.586
Neunkirchen	620	1.240	1.763.380	751	1.100	2.601.729
St. Pölten (Land)	422	949	1.317.696	562	903	1.844.237
Scheibbs	113	211	352.713	143	199	479.086
Tulln	282	494	1.013.090	402	558	1.212.619
Waidhofen a.d. Thaya	86	204	342.699	109	176	385.413
Wr. Neustadt (Land)	192	332	568.146	312	366	787.637
Zwettl	81	185	228.724	132	179	367.044
Niederösterreich	**7.094**	**15.012**	**22.536.467**	**10.517**	**15.870**	**35.179.367**

Anmerkung: Bezüge Bedarfsorientierter Mindestsicherung - Umstellung auf Sozialhilfe-Ausführungsgesetz mit 1.1.2020.

3.3.2.1 Bundespflegegeldbeziehende 2020 nach Alter, Stufen und Geschlecht

Alter	insgesamt	Stufe 1		Stufe 2		Stufe 3		Stufe 4		Stufe 5		Stufe 6		Stufe 7	
		männl.	weibl.	männl.	weibl.	männl.	weibl.	männl.	weibl.	männl.	weibl.	männl.	weibl.	männl.	weibl.
bis 4	313	71	44	30	22	37	32	20	17	2	4	7	12	5	10
5 bis 9	816	115	94	84	55	117	67	68	30	29	26	71	24	20	16
10 bis 14	944	131	83	123	64	116	84	59	33	53	22	82	38	26	30
15 bis 19	879	135	81	94	75	107	59	62	44	33	24	66	38	34	27
20 bis 24	900	109	115	100	77	90	46	76	46	38	36	67	36	34	30
25 bis 29	970	117	85	130	94	97	75	75	35	35	47	63	48	41	28
30 bis 34	1.012	130	108	137	88	101	79	74	39	57	37	68	40	26	28
35 bis 39	1.074	148	132	147	104	90	76	79	53	57	38	48	37	42	23
40 bis 44	1.071	163	135	143	96	97	76	90	52	61	35	53	29	22	19
45 bis 49	1.550	198	243	209	179	137	117	99	89	84	63	41	30	38	23
50 bis 54	2.436	369	409	308	280	230	185	160	114	122	82	56	35	41	45
55 bis 59	3.448	549	632	473	414	278	231	257	181	141	97	56	57	46	36
60 bis 64	4.267	699	811	541	493	358	294	279	252	178	150	68	53	50	41
65 bis 69	5.270	887	1.031	573	643	413	382	383	321	226	191	61	50	64	45
70 bis 74	7.291	1.039	1.650	724	899	532	633	440	470	307	323	78	88	45	63
75 bis 79	11.105	1.236	2.614	948	1.582	682	1.034	642	879	440	591	95	151	72	139
80 bis 84	17.733	1.575	4.005	1.256	2.883	1.038	1.929	951	1.658	616	1.131	141	250	104	196
85 bis 89	16.983	1.158	2.901	1.001	2.679	955	2.221	908	2.336	575	1.536	117	317	57	222
90 bis 94	10.500	494	1.115	484	1.372	540	1.484	658	2.036	366	1.413	76	234	33	195
95 u. älter	3.153	74	139	88	283	115	414	200	751	116	724	19	121	5	104
Insgesamt	**91.715**	**9.397**	**16.427**	**7.593**	**12.382**	**6.130**	**9.518**	**5.580**	**9.436**	**3.536**	**6.570**	**1.333**	**1.688**	**805**	**1.320**

Bundespflegegeldbeziehende 2020 nach Stufen

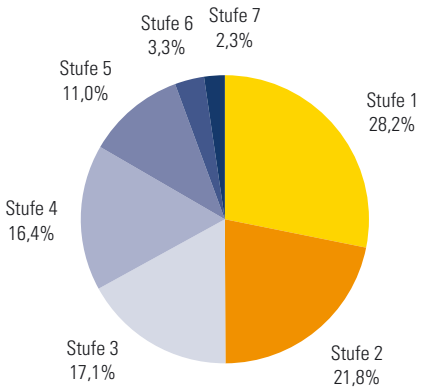

3.3.2.2 Pflege- und Betreuungszentren 2020 nach Verwaltungsbezirken

	NÖ Pflege- und Betreuungszentren					Private Pflegeeinrichtungen[1]				
Verwaltungsbezirk	Anzahl	Plätze insges.	Pflege-betten	leichte Pflege	Betten psych. Betreuung[2]	Anzahl	Plätze insges.	Pflege-betten	leichte Pflege	Betten psych. Betreuung[2]
Amstetten	5	650	470	-	180	3	101	101	-	-
Baden	4	546	463	33	50	5	493	414	5	74
Bruck a.d. Leitha	2	237	208	-	29	4	267	267	-	-
Gänserndorf	3	367	334	-	33	-	-	-	-	-
Gmünd	3	274	274	-	-	-	-	-	-	-
Hollabrunn	2	213	183	30	-	-	-	-	-	-
Horn	1	84	84	-	-	1	143	143	-	-
Korneuburg	2	220	220	-	-	1	69	69	-	-
Krems	1	104	104	-	-	3	361	361	-	-
Lilienfeld	2	187	139	-	48	1	57	57	-	-
Melk	3	384	384	-	-	4	367	281	15	71
Mistelbach	3	445	395	-	50	1	120	120	-	-
Mödling	3	388	388	-	-	4	387	387	-	-
Neunkirchen	3	331	305	-	26	5	304	304	-	-
St. Pölten	3	342	342	-	-	11	1.518	1.298	16	204
Scheibbs	1	131	131	-	-	2	148	92	6	50
Tulln	2	375	307	-	68	4	529	529	-	-
Waidhofen a.d. Thaya	2	233	233	-	-	-	-	-	-	-
Wr. Neustadt	2	284	284	-	-	7	444	345	99	-
Zwettl	1	103	74	-	29	1	117	117	-	-
Niederösterreich	**399**	**5.898**	**5.322**	**63**	**513**	**57**	**5.425**	**4.885**	**141**	**399**

[1] Pflegeheime und Pflegeeinheiten (Pflegeeinheiten mit 5-12 Pflegeplätzen)

[2] Psychosoziale Betreuung

Anmerkung: Die Statutarstädte sind in den Zahlen der jeweiligen Verwaltungsbezirke enthalten.

Plätze in Pflege- und Betreuungszentren 2020 nach Verwaltungsbezirken

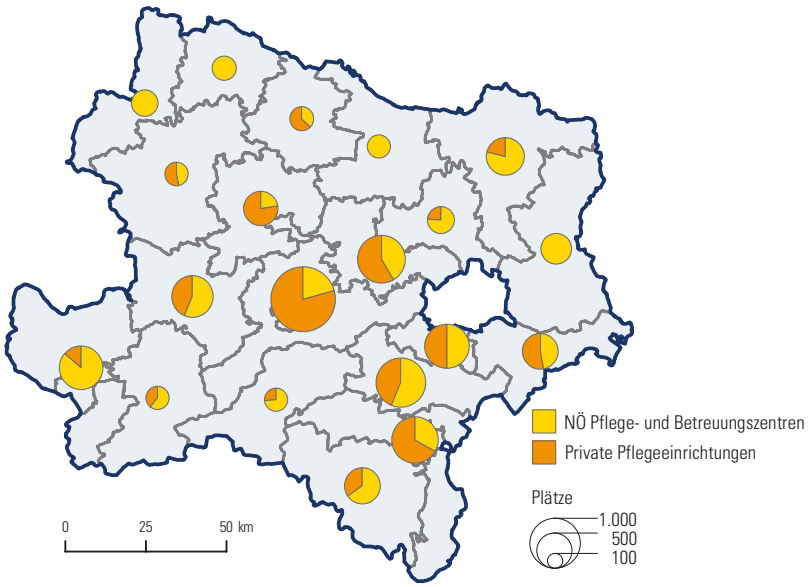

Anmerkung: Die Statutarstädte sind in den Zahlen der jeweiligen Verwaltungsbezirke enthalten.

3.3.2.3 Begünstigte Behinderte 2020 nach Grad der Behinderung, Geschlecht und Bundesländern

Grad der Behinderung	Burgenland	Kärnten	NÖ	OÖ	Salzburg	Steiermark	Tirol	Vorarlberg	Wien	Österreich
50%	2.521	6.741	13.055	10.416	2.987	12.496	4.608	2.908	9.267	64.999
60%	764	2.650	4.262	4.610	1.160	4.730	2.023	1.077	3.047	24.323
70%	526	1.546	2.840	3.203	723	2.902	1.577	1.046	2.087	16.450
80%	239	737	1.531	1.697	445	1.394	845	520	1.407	8.815
90%	57	208	398	516	154	387	227	123	431	2.501
100%	148	298	917	856	232	547	585	337	881	4.801
Insgesamt	**4.255**	**12.180**	**23.003**	**21.298**	**5.701**	**22.456**	**9.865**	**6.011**	**17.120**	**121.889**
männlich										
50%	1.311	3.664	7.062	6.339	1.645	6.850	2.636	1.737	4.687	35.931
60%	447	1.387	2.364	2.795	652	2.608	1.151	605	1.602	13.611
70%	325	876	1.659	1.917	410	1.656	903	640	1.156	9.542
80%	144	442	925	1.045	259	796	508	340	753	5.212
90%	29	123	245	310	96	229	132	82	245	1.491
100%	95	187	578	551	149	327	364	207	531	2.989
Insgesamt	**2.351**	**6.679**	**12.833**	**12.957**	**3.211**	**12.466**	**5.694**	**3.611**	**8.974**	**68.776**
weiblich										
50%	1.210	3.077	5.993	4.077	1.342	5.646	1.972	1.171	4.580	29.068
60%	317	1.263	1.898	1.815	508	2.122	872	472	1.445	10.712
70%	201	670	1.181	1.286	313	1.246	674	406	931	6.908
80%	95	295	606	652	186	598	337	180	654	3.603
90%	28	85	153	206	58	158	95	41	186	1.010
100%	53	111	339	305	83	220	221	130	350	1.812
Insgesamt	**1.904**	**5.501**	**10.170**	**8.341**	**2.490**	**9.990**	**4.171**	**2.400**	**8.146**	**53.113**

Anmerkung: Exklusive Personen, die als Inhaber von Amtsbescheinigungen rechtlich dem Kreis der Begünstigten Behinderten angehören.
Die Auswertung erfolgte im Frühjahr 2021, Abweichungen zu Auswertungen mit einem anderen Datenabzugszeitpunkt sind daher möglich.
Stand 31.12.2020

Begünstigte Behinderte 2020 nach Grad der Behinderung und Geschlecht

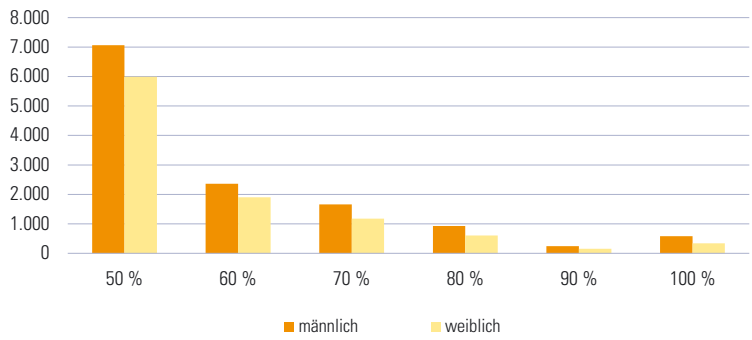

3.3.2.4 Begünstigte Behinderte 2020 nach Alter, Geschlecht und Bundesländern

Alter in Jahren	Burgenland	Kärnten	NÖ	OÖ	Salzburg	Steiermark	Tirol	Vorarlberg	Wien	Österreich
bis 20	30	73	102	73	38	89	117	124	128	774
21 bis 30	166	654	1.052	766	453	1.025	831	667	986	6.600
31 bis 40	389	1.266	2.080	1.641	839	1.949	1.297	904	1.760	12.125
41 bis 50	949	2.434	4.512	3.747	1.283	4.206	2.065	1.286	3.400	23.882
51 bis 60	1.987	5.365	11.080	10.484	2.282	10.522	4.118	2.277	7.257	55.372
61 und älter	734	2.388	4.178	4.587	806	4.665	1.437	753	3.590	23.138
Insgesamt	**4.255**	**12.180**	**23.004**	**21.298**	**5.701**	**22.456**	**9.865**	**6.011**	**17.121**	**121.891**
männlich										
bis 20	17	50	61	44	18	55	73	82	95	495
21 bis 30	84	385	597	445	290	588	520	411	617	3.937
31 bis 40	215	699	1.140	972	472	1.076	731	525	938	6.768
41 bis 50	496	1.212	2.288	2.182	687	2.211	1.072	742	1.646	12.536
51 bis 60	1.049	2.866	6.024	6.091	1.233	5.654	2.308	1.319	3.613	30.157
61 und älter	490	1.467	2.724	3.223	511	2.882	990	532	2.065	14.884
Insgesamt	**2.351**	**6.679**	**12.834**	**12.957**	**3.211**	**12.466**	**5.694**	**3.611**	**8.974**	**68.777**
weiblich										
bis 20	13	23	41	29	20	34	44	42	33	279
21 bis 30	82	269	455	321	163	437	311	256	369	2.663
31 bis 40	174	567	940	669	367	873	566	379	822	5.357
41 bis 50	453	1.222	2.224	1.565	596	1.995	993	544	1.754	11.346
51 bis 60	938	2.499	5.056	4.393	1.049	4.868	1.810	958	3.644	25.215
61 und älter	244	921	1.454	1.364	295	1.783	447	221	1.525	8.254
Insgesamt	**1.904**	**5.501**	**10.170**	**8.341**	**2.490**	**9.990**	**4.171**	**2.400**	**8.147**	**53.114**

Anmerkung: Exklusive Personen, die als Inhaber von Amtsbescheinigungen rechtlich dem Kreis der Begünstigten Behinderten angehören.
Die Auswertung erfolgte am 02.06.2021, Abweichungen zu Auswertungen mit einem anderen Datenabzugszeitpunkt sind daher möglich.
Stand 31.12.2020

Begünstigte Behinderte 2005–2020 nach Alter

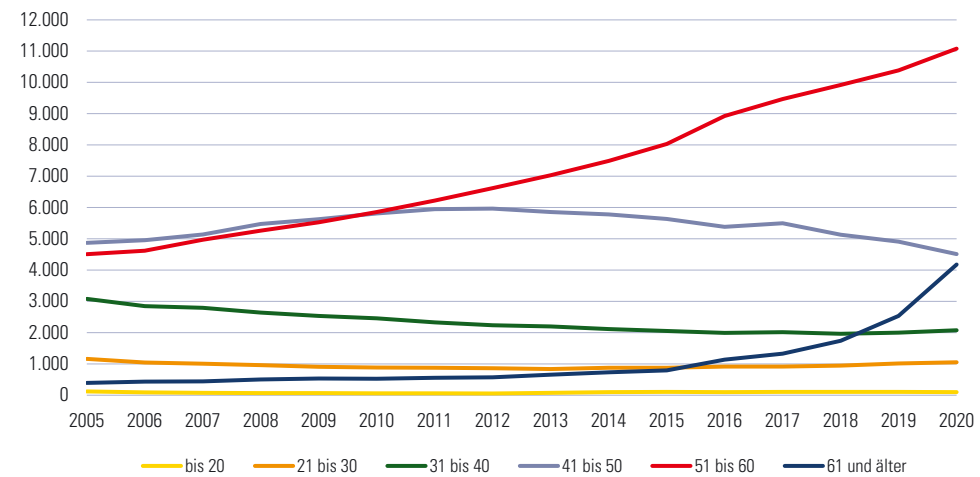

3.3.3.1 Betreute Minderjährige durch die Kinder- und Jugendhilfe 2020 nach Alter und Geschlecht

Alter in Jahren/ Geschlecht der/des Minderjährigen	Unterstützung der Erziehung	Volle Erziehung		Adoptionen	
		in sozialpädagogischen Einrichtungen	bei Pflegepersonen	inländisch	grenzüber-schreitend
0 bis 5	1.970	75	275	4	3
männlich	1.002	45	147	2	1
weiblich	968	30	128	2	2
6 bis 13	4.658	569	354	-	-
männlich	2.642	343	177	-	-
weiblich	2.016	226	177	-	-
14 bis 18	1.867	622	165	-	-
männlich	961	328	86	-	-
weiblich	906	294	79	-	-
Insgesamt	**8.495**	**1.266**	**794**	**4**	**3**

3.3.3.2 Gefährdungsabklärungen der Kinder- und Jugendhilfe (Beginndatum) 2015–2020 nach Verwaltungsbezirken

Verwaltungsbezirk	2015	2016	2017	2018	2019	2020
Krems a.d. Donau	246	265	277	295	288	208
St. Pölten	338	182	225	258	260	249
Waidhofen a.d. Ybbs	29	16	21	26	25	27
Wr. Neustadt	502	541	533	627	599	495
Amstetten	457	529	546	578	611	553
Baden	1.607	1.038	1.100	964	812	725
Bruck a.d. Leitha	158	128	497	430	449	436
Gänserndorf	678	687	669	623	538	497
Gmünd	163	185	166	196	201	188
Hollabrunn	212	200	201	219	285	223
Horn	60	69	90	74	114	92
Korneuburg	293	325	353	313	394	274
Krems (Land)	171	176	226	223	238	173
Lilienfeld	96	94	113	84	95	91
Melk	350	386	374	348	475	419
Mistelbach	298	367	451	469	460	393
Mödling	580	588	612	674	615	597
Neunkirchen	397	479	579	488	485	442
St. Pölten (Land)	557	718	977	871	863	763
Scheibbs	241	192	245	193	222	176
Tulln	256	191	256	287	318	264
Waidhofen a.d. Thaya	218	173	208	135	130	100
Wr. Neustadt (Land)	197	215	172	220	233	298
Zwettl	105	141	130	113	166	143
Niederösterreich	**8.591**	**8.348**	**9.021**	**8.708**	**8.876**	**7.826**

3.3.4.1 Beitragsleistende Personen (Durchschnitt) in der Krankenversicherung 2020 nach Bundesländern und Versicherungsträgern

Versicherungsträger	Burgenland	Kärnten	Nieder-österreich	Ober-österreich	Salzburg	Steiermark	Tirol	Vorarlberg	Wien	unbekannt
Österreichische Gesundheitskasse	**170.347**	**334.005**	**980.273**	**918.594**	**334.743**	**743.050**	**444.477**	**239.303**	**1.158.687**	**125.210**
Burgenland	131.527	85	8.314	169	77	3.741	60	10	3.410	18.619
Kärnten	122	320.954	731	381	590	3.040	897	92	1.412	4.862
Niederösterreich	14.885	1.011	803.188	8.425	950	4.543	782	141	71.430	23.588
Oberösterreich	546	1.379	18.548	888.690	7.290	3.872	1.240	254	4.484	18.694
Salzburg	157	1.832	1.010	14.627	320.921	2.499	1.753	133	1.254	9.360
Steiermark	6.833	3.864	2.396	1.898	1.373	719.395	711	195	2.785	22.129
Tirol	140	2.806	637	735	2.022	807	436.494	767	914	6.452
Vorarlberg	40	323	261	241	280	281	1.290	237.146	625	5.926
Wien	16.986	2.211	149.365	4.528	1.740	5.811	1.618	698	1.075.724	15.773
VA öffentl. Bediensteter, Eisenbahnen und Bergbau	**31.826**	**61.697**	**191.460**	**64.689**	**56.537**	**133.290**	**76.689**	**31.384**	**123.070**	**4.605**
Eisenbahn Bergbau	3.599	15.292	35.280	21.069	11.717	29.651	19.016	4.299	19.982	977
öffentlich Bedienstete	28.275	46.550	156.553	43.694	44.892	103.909	57.765	27.113	103.258	3.628
Sozialversicherungsanstalt der Selbständigen	**31.276**	**57.058**	**171.435**	**133.150**	**55.030**	**124.926**	**69.318**	**27.916**	**113.715**	**39.080**
gewerbliche Wirtschaft	19.604	38.212	105.452	77.625	41.067	75.390	53.251	23.339	111.698	38.848
Landwirtschaft	12.434	20.422	69.042	58.441	15.142	52.410	17.371	4.890	2.377	242
Insgesamt	**224.007**	**437.082**	**1.292.719**	**1.082.890**	**431.389**	**965.272**	**572.788**	**291.458**	**1.358.953**	**168.460**

Anmerkung: Personen, die bei mehreren Versicherungsträgern anspruchberechtigt sind, werden bei jedem Versicherungsträger einmal gezählt.
In der Zeile Insgesamt wird jede Person nur einmal gezählt.
Die Aufteilung nach Bundesländern erfolgt aufgrund der Zustelladresse des Versicherten.

3.3.4.2 Anspruchsberechtigte Personen (Durchschnitt) in der Krankenversicherung 2020 nach Bundesländern und Versicherungsträgern

Versicherungsträger	Burgenland	Kärnten	Nieder-österreich	Ober-österreich	Salzburg	Steiermark	Tirol	Vorarlberg	Wien	unbekannt
Österreichische Gesundheitskasse	219.306	433.134	1.289.720	1.215.295	436.058	969.894	583.686	319.488	1.546.974	144.448
Burgenland	167.852	148	13.016	306	129	6.117	120	33	6.326	20.280
Kärnten	244	416.443	1.247	747	950	5.893	1.464	146	3.232	5.566
Niederösterreich	23.285	1.764	1.047.766	14.562	1.658	7.861	1.473	298	119.498	27.579
Oberösterreich	904	2.359	29.623	1.175.711	12.010	6.890	2.214	422	9.137	21.832
Salzburg	259	2.868	1.634	22.929	417.962	4.112	2.793	220	2.707	11.060
Steiermark	10.429	6.318	4.288	3.325	2.132	937.362	1.136	328	5.525	26.610
Tirol	245	4.439	1.080	1.279	3.035	1.411	572.638	1.213	1.896	7.230
Vorarlberg	69	462	449	396	401	512	2.211	316.623	1.720	6.815
Wien	25.707	3.560	233.126	7.398	2.730	9.487	2.499	1.049	1.430.032	17.760
VA öffentl. Bediensteter, Eisenbahnen und Bergbau	44.903	85.027	271.990	87.955	80.411	185.829	112.180	47.319	165.494	5.478
Eisenbahn Bergbau	4.733	20.163	45.671	27.803	16.018	39.399	25.896	5.534	26.296	1.096
öffentlich Bedienstete	40.361	65.308	227.917	60.335	64.828	147.419	86.990	41.940	139.662	4.382
Sozialversicherungsanstalt der Selbständigen	41.110	80.553	238.703	190.143	80.576	174.525	102.189	41.054	174.988	41.345
gewerbliche Wirtschaft	27.172	54.457	153.665	116.820	60.973	109.575	79.679	34.813	171.818	41.062
Landwirtschaft	15.233	29.208	91.036	79.126	21.973	70.539	25.091	6.855	4.010	296
Insgesamt	**281.607**	**554.368**	**1.654.872**	**1.408.743**	**551.358**	**1.228.636**	**737.961**	**382.744**	**1.789.193**	**190.660**

Anmerkung: Personen, die bei mehreren Versicherungsträgern anspruchberechtigt sind, werden bei jedem Versicherungsträger einmal gezählt.
In der Zeile Insgesamt wird jede Person nur einmal gezählt.
Die Aufteilung nach Bundesländern erfolgt aufgrund der Zustelladresse des Versicherten.

3.3.4.3 Versichertenstand (Durchschnitt) der ÖGK-Niederösterreich 2012–2019 nach Versichertenkategorien

Versichertenkategorie	2012	2013	2014	2015	2016	2017	2018	2019
Erwerbstätige[1]	467.857	467.309	468.938	472.970	481.414	489.758	500.607	507.986
Freiwillig Versicherte	14.856	15.113	15.073	15.080	14.944	14.554	14.091	13.722
Arbeitslose	52.516	55.750	58.612	62.055	62.542	60.735	56.472	55.734
Kinderbetreuungsgeldbeziehende	17.897	16.886	16.149	15.660	15.690	15.842	15.250	14.605
SV-Pensionisten	317.074	321.840	326.457	327.547	329.008	331.827	335.045	339.087
Mindestsicherung	2.665	2.830	3.026	3.439	4.209	4.270	3.876	3.670
Kriegshinterbliebene	381	319	273	224	187	154	133	107
Asylwerber	4.389	4.086	5.093	9.934	15.552	11.268	7.786	4.968
Bezieher von Rehabilitationsgeld	-	-	555	1.686	2.271	2.653	2.928	3.230
Versicherte insgesamt[2]	**877.635**	**884.133**	**894.176**	**908.595**	**925.817**	**931.061**	**936.188**	**943.109**
Anspruchsberechtigte[3]	**1.162.608**	**1.168.439**	**1.179.774**	**1.195.355**	**1.213.492**	**1.221.300**	**1.228.124**	**1.235.467**

[1] inkl. freie Dienstverträge, ohne Präsenzdiener

[2] Anzahl der Versicherungsverhältnisse

[3] Anzahl der Versicherungsnummern

3.3.4.4 Ausgaben der ÖGK-Niederösterreich (in 1.000 €) für Versicherungsleistungen 2015–2019

Art der Leistung	2015	2016	2017	2018	2019	Veränd. 18/19 in %
Krankenbehandlung	**1.049.244**	**1.079.906**	**1.120.959**	**1.167.660**	**1.220.409**	**4,5**
Ärztliche Hilfe und gleichgestellte Leistungen	531.120	551.609	579.121	617.769	662.801	7,3
Heilmittel (Arzneien)	480.128	490.167	502.048	508.020	513.473	1,1
Heilbehelfe und Hilfsmittel	37.996	38.129	39.790	41.871	44.135	5,4
Zahnbehandlung und Zahnersatz	**116.237**	**123.549**	**124.906**	**135.603**	**141.027**	**4,0**
Zahnbehandlung	82.839	90.279	91.633	93.445	98.596	5,5
Zahnersatz	33.398	33.271	33.273	42.158	42.431	0,6
Anstaltspflege und medizinische Hauskrankenpflege	**563.278**	**579.565**	**613.087**	**627.874**	**660.535**	**5,2**
Verpflegskosten und sonstige Leistungen	15.559	16.972	19.155	19.132	22.539	17,8
Überweisung an den Krankenanstaltenfonds	546.211	561.070	592.399	607.158	636.386	4,8
Medizinische Hauskrankenpflege	1.507	1.523	1.533	1.584	1.609	1,6
Krankengeld	**117.615**	**114.752**	**120.051**	**126.026**	**140.005**	**11,1**
Rehabilitationsgeld	**28.386**	**39.893**	**46.566**	**52.555**	**59.281**	**12,8**
Mutterschaftsleistungen	**75.246**	**79.689**	**81.511**	**81.532**	**83.502**	**2,4**
Medizinische Rehabilitation	**53.086**	**53.838**	**54.911**	**59.058**	**63.697**	**7,9**
Gesundheitsfestigung und Krankheitsverhütung	**1.096**	**1.020**	**861**	**1.488**	**2.004**	**34,7**
Früherkennung von Krankheiten und Gesundheitsförderung	**25.834**	**28.001**	**28.182**	**29.354**	**29.830**	**1,6**
Jugendlichenuntersuchungen	571	617	471	472	538	14,1
Vorsorge-/Gesundenuntersuchungen	12.184	13.783	14.305	14.960	15.040	0,5
Gesundheitsförderung und sonstige Maßnahmen	13.079	13.601	13.406	13.922	14.252	2,4
Fahrtspesen und Transportkosten	**30.663**	**30.564**	**31.654**	**32.052**	**33.689**	**5,1**
Vertrauensärztlicher Dienst und sonstige Betreuung	**11.599**	**11.514**	**11.539**	**11.604**	**11.351**	**-2,2**
Insgesamt	**2.072.284**	**2.142.292**	**2.234.228**	**2.324.804**	**2.445.331**	**5,2**

3.3.4.5 Arbeitsunfähigkeitsdauer krankenversicherter Erwerbstätiger bei der ÖGK-Niederösterreich 2020 nach Stellung im Beruf

Krankenstands-dauer in Tagen	insgesamt		Arbeiter		Angestellte	
	Fälle	Tage	Fälle	Tage	Fälle	Tage
1-3	167.669	340.806	79.412	162.002	88.257	178.804
4-7	165.810	853.631	86.111	442.545	79.699	411.086
8-14	105.503	1.076.962	58.664	601.313	46.839	475.649
15-21	32.832	569.874	18.636	323.350	14.196	246.524
22-28	21.168	502.989	10.970	262.885	10.198	240.104
29-35	9.945	313.208	5.686	179.297	4.259	133.911
36-42	6.320	245.345	3.638	141.185	2.682	104.160
43-56	8.679	419.536	4.876	235.804	3.803	183.732
57-70	4.481	281.054	2.534	159.070	1.947	121.984
71-98	4.866	404.384	2.881	239.978	1.985	164.406
99-126	2.587	287.426	1.517	168.805	1.070	118.621
127-154	1.635	227.924	980	136.604	655	91.320
155-182	1.100	184.556	593	99.595	507	84.961
183-273	1.974	436.046	1.197	262.580	777	173.466
274-368[1)]	1.145	368.118	646	208.062	499	160.056
369-550[1)]	1.156	502.005	654	282.167	502	219.838
551 und mehr[1)]	106	82.188	57	43.326	49	38.862
Insgesamt	**536.976**	**7.096.052**	**279.052**	**3.948.568**	**257.924**	**3.147.484**

[1)] Langzeitkrankenstand, Tage der Arbeitsunfähigkeit aus den Vorjahren übernommen

Arbeitsunfähigkeitsdauer (ÖGK-Niederösterreich) 2006–2020

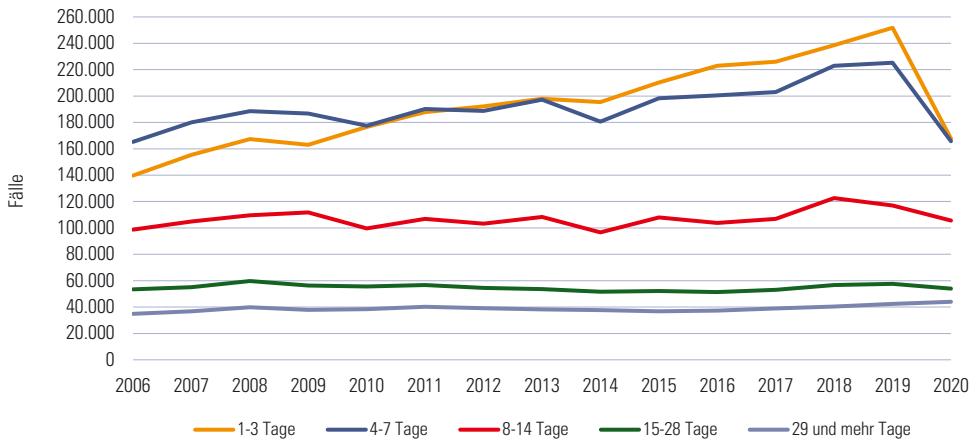

3.3.4.6 Pensionen im Dezember 2020 nach Pensionsarten und Bundesländern

(Wohnsitz der Pensionsbeziehenden)

		Pensionen aus dem Versicherungsfall …			
				des Todes	
Bundesland	insgesamt	der geminderten Arbeitsfähigkeit[1)]	des Alters[2)]	Witwen und Witwer	Waisen
Burgenland	87.358	4.707	64.761	16.492	1.398
Kärnten	150.873	12.768	107.915	27.013	3.177
Niederösterreich	**439.429**	**19.419**	**330.398**	**80.842**	**8.770**
Oberösterreich	372.665	22.689	277.028	65.537	7.411
Salzburg	132.617	7.024	101.789	21.352	2.452
Steiermark	326.197	25.911	233.563	60.140	6.583
Tirol	166.085	10.923	124.887	27.119	3.156
Vorarlberg	92.970	6.084	70.549	14.638	1.699
Wien	381.176	25.491	286.156	61.465	8.064
Österreich	**2.149.370**	**135.016**	**1.597.046**	**374.598**	**42.710**
Ausland	286.699	6.683	205.579	69.826	4.611
Alle Pensionen	**2.436.069**	**141.699**	**1.802.625**	**444.424**	**47.321**

1) Invaliditäts-, Berufs-/Erwerbsunfähigkeitspensionen, vor dem 60./65. Lebensjahr

2) inkl. Invaliditäts-, Berufs-/Erwerbsunfähigkeitspensionen, ab dem 60./65. Lebensjahr

3.3.4.7 Ausgleichszulagen im Dezember 2020 nach Bundesländern

Bundesland	Empfänger	in % des Pensionsstandes	durchschnittliche Ausgleichszulage in €
Burgenland	6.716	7,7	315
Kärnten	18.498	12,3	327
Niederösterreich	**30.574**	**7,0**	**326**
Oberösterreich	29.122	7,8	322
Salzburg	9.977	7,5	327
Steiermark	39.309	12,1	339
Tirol	16.493	9,9	349
Vorarlberg	6.361	6,8	314
Wien	41.328	10,8	354
Österreich	**198.378**	**8,1**	**335**

4 Wirtschaft

Wirtschaft allgemein
Land- und Forstwirtschaft
Produzierender Bereich
Dienstleistungen
Tourismus
Arbeitsmarkt
Indizes

Die Auswirkungen der Corona-Pandemie haben auch vor der Wirtschaft Niederösterreichs nicht Halt gemacht. Aktuelle Zahlen lassen bereits Rückschlüsse auf das Ausmaß der Beeinträchtigungen, vor allem auf internationaler Ebene, zu. Davon unberührt, konnte Niederösterreich seine Rolle als landwirtschaftliches Produktionsgebiet innerhalb Österreichs aufrechterhalten.

- Die Exporte niederösterreichischer Unternehmen sind von 22,5 Mrd. Euro im Jahr 2019 auf 20,8 Mrd. Euro 2020 gesunken.
- Im Tourismus ist die Zahl der Ankünfte von 3,2 Mio. im Jahr 2019 auf 1,6 Mio. im Jahr 2020 zurückgegangen, jene der Nächtigungen von 7,7 Mio. auf 4,6 Mio.
- Der geringste Rückgang konnte mit 21,3% im Sommerhalbjahr bei den Übernachtungen von inländischen Gästen festgestellt werden.
- 71,1% des österreichischen Weißweins und 45,4% des Rotweins wurden 2020 in Niederösterreich produziert – insgesamt 1.512.354 Hektoliter.
- Der niederösterreichische Anteil an der Produktion in Österreich betrug bei Kartoffeln 81,6% – das sind 722.687 Tonnen –, bei Zuckerrüben 64,1% und bei Getreide und Mais 46,2%.

Fotos: © Stadt Wien MA 49 · © Stadtmarketing Amstetten GmbH · © Archiv RU7

4 Wirtschaft

4.1 Wirtschaft allgemein
4.2 Land- und Forstwirtschaft
4.3 Produzierender Bereich
4.4 Dienstleistungen
4.5 Tourismus
4.6 Arbeitsmarkt
4.7 Indizes

Quellennachweis: Eurostat
Statistik Austria
Wirtschaftskammer Niederösterreich

4.1.1 Bruttoregionalprodukt (in Mio. €) 2015–2019 nach Bundesländern

Bundesland	2015 insges.	2015 Anteil %	2016 insges.	2016 Anteil %	2017 insges.	2017 Anteil %	2018 insges.	2018 Anteil %	2019 insges.	2019 Anteil %
Burgenland	8.041	2,3	8.351	2,3	8.753	2,4	8.981	2,3	9.273	2,3
Kärnten	18.718	5,4	19.094	5,3	19.912	5,4	20.963	5,4	21.506	5,4
Niederösterreich	53.885	15,7	55.570	15,5	58.028	15,7	60.115	15,6	61.706	15,5
Oberösterreich	58.651	17,0	60.754	17,0	62.883	17,0	66.166	17,2	68.380	17,2
Salzburg	25.604	7,4	26.806	7,5	27.665	7,5	28.773	7,5	29.852	7,5
Steiermark	43.722	12,7	45.543	12,7	47.429	12,8	48.847	12,7	50.831	12,8
Tirol	31.194	9,1	32.356	9,0	33.412	9,0	34.982	9,1	36.383	9,2
Vorarlberg	17.040	4,9	17.060	4,8	17.970	4,9	19.342	5,0	19.162	4,8
Wien	87.285	25,4	91.943	25,7	93.160	25,2	97.058	25,2	100.348	25,2
Extra-Regio	131	0,0	130	0,0	130	0,0	134	0,0	135	0,0
Österreich	**344.271**	**100,0**	**357.607**	**100,0**	**369.342**	**100,0**	**385.361**	**100,0**	**397.576**	**100,0**

4.1.2 Bruttoregionalprodukt je Einwohner (in €) 2015–2019 nach Bundesländern

Bundesland	2015 insgesamt	2015 Index Ö = 100	2016 insgesamt	2016 Index Ö = 100	2017 insgesamt	2017 Index Ö = 100	2018 insgesamt	2018 Index Ö = 100	2019 insgesamt	2019 Index Ö = 100
Burgenland	27.800	69,7	28.600	69,9	30.000	71,4	30.700	70,4	31.600	70,5
Kärnten	33.500	84,0	34.000	83,1	35.500	84,5	37.400	85,8	38.300	85,5
Niederösterreich	32.800	82,2	33.500	81,9	34.800	82,9	35.900	82,3	36.700	81,9
Oberösterreich	40.600	101,8	41.600	101,7	42.800	101,9	44.800	102,8	46.000	102,7
Salzburg	47.300	118,5	48.900	119,6	50.200	119,5	51.900	119,0	53.600	119,6
Steiermark	35.700	89,5	36.900	90,2	38.300	91,2	39.400	90,4	40.800	91,1
Tirol	42.600	106,8	43.600	106,6	44.700	106,4	46.500	106,7	48.100	107,4
Vorarlberg	44.700	112,0	44.100	107,8	46.000	109,5	49.200	112,8	48.400	108,0
Wien	48.100	120,6	49.600	121,3	49.600	118,1	51.300	117,7	52.700	117,6
Österreich	**39.900**	**100,0**	**40.900**	**100,0**	**42.000**	**100,0**	**43.600**	**100,0**	**44.800**	**100,0**

BRP je Einwohner – Verhältnis zum BIP Österreichs je Einwohner 2019

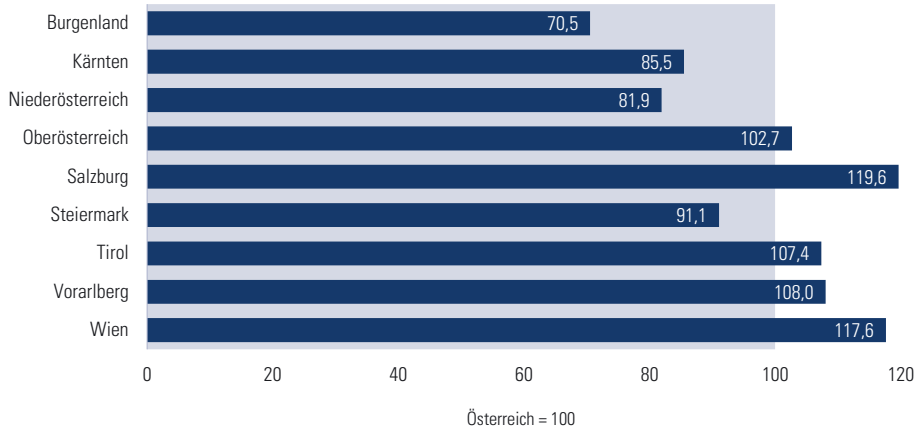

4.1.3 Beitrag Niederösterreichs zum Bruttoinlandsprodukt 2017–2019 nach Wirtschaftsbereichen

Bruttowertschöpfung zu Herstellungspreisen[1)] in Mio. €

ÖNACE - Abschnitt		2017	2018	2019	Veränderung 18-19 in %
	Primärer Sektor				
A	Land- und Forstwirtschaft; Fischerei und Fischzucht	1.278	1.322	1.324	0,2
	Sekundärer Sektor				
B	Bergbau und Gewinnung von Steinen und Erden	478	497	416	-16,3
C	Herstellung von Waren	10.021	10.541	10.498	-0,4
D	Energieversorgung	955	885	956	8,0
E	Wasserversorgung; Abwasser- und Abfallentsorgung	783	780	776	-0,5
F	Bau	3.755	4.014	4.312	7,4
	Tertiärer Sektor				
G	Handel; Instandhaltung und Reparatur von KFZ	6.706	7.029	7.124	1,4
H	Verkehr und Lagerei	4.080	4.038	4.232	4,8
I	Beherbergung und Gastronomie	1.546	1.615	1.687	4,5
J	Information und Kommunikation	656	728	753	3,4
K	Erbringung von Finanz- und Versicherungsdienstleistungen	1.654	1.638	1.709	4,3
L	Grundstücks- und Wohnungswesen	5.844	6.080	6.285	3,4
M, N	Erbringung von freiberuflichen, wissenschaftlichen, technischen und sonstigen wirtschaftlichen Dienstleistungen	3.910	4.080	4.217	3,4
O	Öffentliche Verwaltung, Verteidigung; Sozialversicherung	2.854	2.955	3.044	3,0
P	Erziehung und Unterricht	2.310	2.382	2.454	3,0
Q	Gesundheits- und Sozialwesen	3.659	3.840	4.022	4,7
R, S, T	Kunst, Unterhaltung, Erholung, Erbringung von sonstigen Dienstleistungen	1.262	1.292	1.345	4,1
A - T	**Insgesamt**	**51.752**	**53.715**	**55.154**	**2,7**

[1)] Bruttowertschöpfung zu Marktpreisen abzüglich sonstiger Gütersteuern, inklusive sonstiger Gütersubventionen

Bruttowertschöpfung 2019 nach Wirtschaftsbereichen

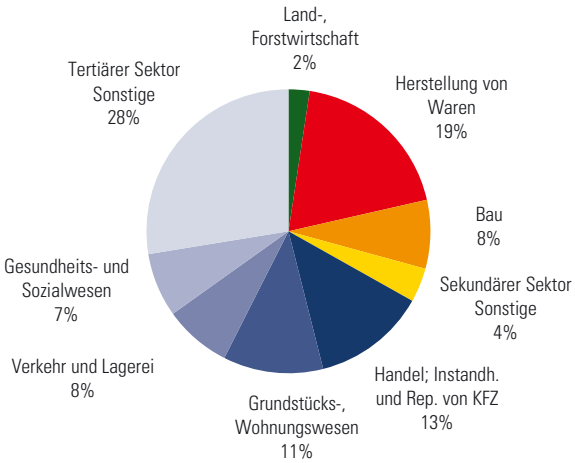

4.1.4 Bruttoregionalprodukt und Bruttowertschöpfung 2018 nach NUTS3-Regionen

Bruttoregionalprodukt zu laufenden Preisen in Mio. €

NUTS3-Region	Brutto-regional-produkt	Anteil %	Bruttowertschöpfung							
			Primärer Sektor		Sekundärer Sektor		Tertiärer Sektor		Wirtschaftsbereiche insges.	
			insgesamt	Anteil %	insgesamt	Anteil %	insgesamt	Anteil %	insgesamt	Anteil %
Mostviertel-Eisenwurzen	8.479	14,1	319	24,1	3.091	18,5	4.166	11,7	7.576	14,1
Niederösterreich-Süd	8.247	13,7	159	12,0	2.612	15,6	4.598	12,9	7.369	13,7
St. Pölten	6.849	11,4	106	8,0	1.453	8,7	4.562	12,8	6.120	11,4
Waldviertel	6.691	11,1	320	24,2	1.746	10,4	3.912	11,0	5.979	11,1
Weinviertel	2.987	5,0	152	11,5	706	4,2	1.811	5,1	2.669	5,0
Wiener Umland-Nordteil	9.423	15,7	196	14,8	2.669	16,0	5.554	15,6	8.420	15,7
Wiener Umland-Südteil	17.439	29,0	70	5,3	4.441	26,6	11.072	31,0	15.583	29,0
Niederösterreich	**60.115**	**100,0**	**1.322**	**100,0**	**16.718**	**100,0**	**35.675**	**100,0**	**53.716**	**100,0**

Bruttowertschöpfung (in Mio. €) 2000–2018 nach NUTS3-Regionen

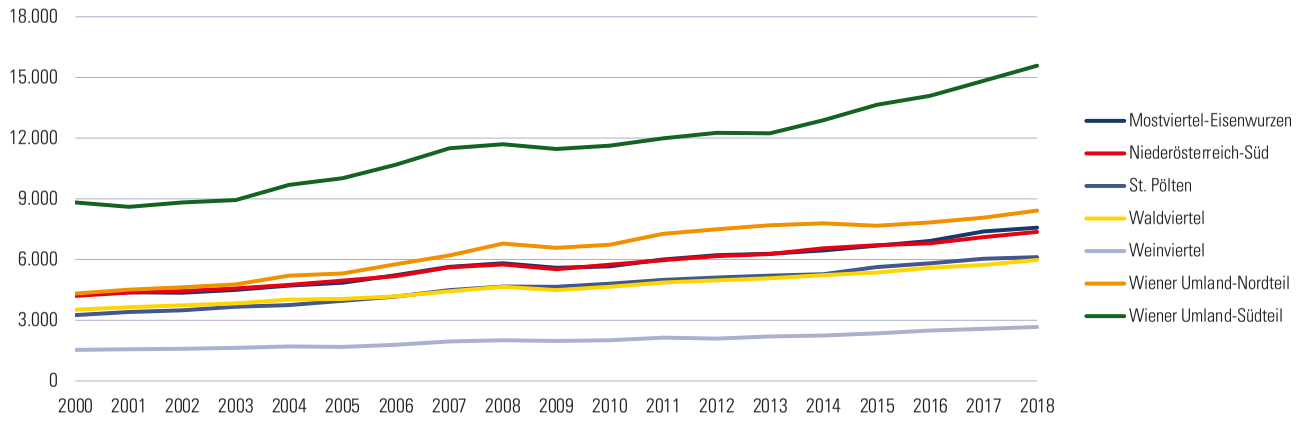

4.1.5 Aktive Betriebsstandorte 2013–2020 nach Verwaltungsbezirken

Verwaltungsbezirk	2013	2014	2015	2016	2017	2018	2019	2020
Amstetten	7.026	7.290	7.617	7.853	8.030	8.133	8.260	8.339
Baden	9.045	9.232	9.494	9.704	9.840	9.959	10.250	10.600
Bruck a.d. Leitha	2.516	2.616	2.748	2.798	7.608	7.781	8.048	8.390
Gänserndorf	5.235	5.375	5.545	5.742	5.884	5.963	6.075	6.140
Gmünd	2.038	2.114	2.180	2.186	2.236	2.301	2.330	2.377
Hollabrunn	2.597	2.654	2.790	2.889	2.971	3.005	3.045	3.149
Horn	2.013	2.123	2.179	2.276	2.347	2.351	2.400	2.400
Korneuburg	4.836	4.967	5.122	5.308	6.449	6.553	6.675	6.868
Krems	4.937	5.061	5.217	5.367	5.481	5.551	5.648	5.757
Lilienfeld	1.594	1.638	1.676	1.722	1.714	1.738	1.759	1.764
Melk	4.376	4.528	4.734	4.875	5.059	5.115	5.230	5.269
Mistelbach	4.306	4.540	4.746	4.858	5.041	5.133	5.197	5.212
Mödling	9.912	10.092	10.446	10.593	10.699	10.720	10.959	11.053
Neunkirchen	4.891	5.075	5.245	5.294	5.429	5.433	5.480	5.569
St. Pölten	9.315	9.529	9.670	9.907	12.223	12.427	12.663	12.944
Scheibbs	2.355	2.440	2.484	2.566	2.667	2.748	2.785	2.898
Tulln	4.476	4.640	4.826	5.018	7.415	7.548	7.686	7.887
Waidhofen a.d. Thaya	1.369	1.389	1.466	1.488	1.543	1.566	1.592	1.620
Wr. Neustadt	7.958	8.236	8.728	9.066	9.319	9.469	9.584	9.698
Wien-Umgebung	8.719	9.111	9.371	9.751	-	-	-	-
Zwettl	2.443	2.513	2.644	2.777	2.829	2.830	2.887	2.827
Sonstige	117	115	121	115	113	113	123	125
Niederösterreich	**102.074**	**105.278**	**109.049**	**112.153**	**114.897**	**116.437**	**118.676**	**120.886**

Anmerkung: Die Statutarstädte sind in den Zahlen der jeweiligen Verwaltungsbezirke enthalten.

4.1.6 Verfügbares Einkommen der privaten Haushalte je Einwohner (in €) 2012–2019 nach Bundesländern

Bundesland	2012	2013	2014	2015	2016	2017	2018	2019
Burgenland	21.400	21.100	21.600	22.000	22.600	23.500	24.100	24.800
Kärnten	20.500	20.400	20.800	20.900	21.600	22.300	23.000	23.600
Niederösterreich	22.200	22.000	22.400	22.500	23.300	23.700	24.500	25.100
Oberösterreich	21.300	21.300	21.700	21.700	22.400	23.000	23.700	24.500
Salzburg	21.500	21.500	21.900	21.900	22.800	23.400	24.000	24.700
Steiermark	20.800	20.700	21.100	21.200	21.800	22.500	23.300	23.900
Tirol	20.700	20.700	21.000	21.100	21.900	22.400	23.100	23.800
Vorarlberg	22.000	22.100	22.500	22.700	23.400	23.900	24.600	25.200
Wien	21.100	20.700	20.800	20.700	21.200	21.400	21.900	22.500
Österreich	**21.300**	**21.200**	**21.500**	**21.500**	**22.200**	**22.700**	**23.400**	**24.000**

Verfügbares Einkommen der privaten Haushalte je Einwohner (in €) 2012–2019

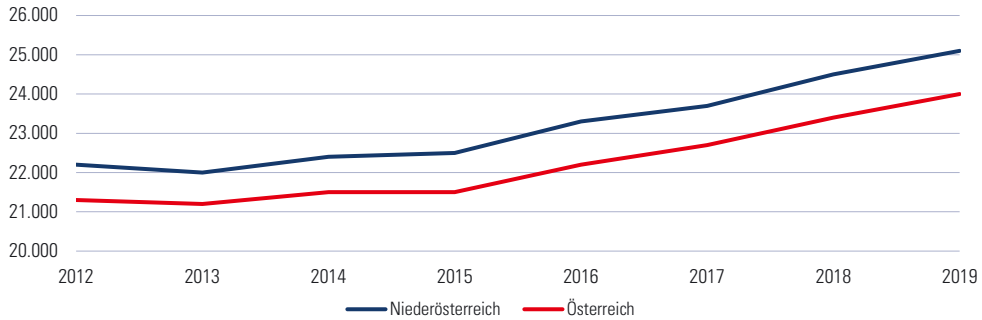

4.1.7 Warenaußenhandel (in Mio. €) 2017–2020 nach Bundesländern

Bundesland	2017 Import	2017 Export	2018 Import	2018 Export	2019 Import	2019 Export	2020[1] Import	2020[1] Export
Burgenland	2.524,6	2.204,7	2.605,6	2.317,2	2.770,5	2.342,2	2.387,3	2.185,4
Kärnten	6.500,0	7.546,5	7.063,5	8.092,2	6.921,9	7.423,1	6.215,5	6.845,5
Niederösterreich	24.678,8	21.824,4	26.913,0	23.103,9	27.101,9	22.519,7	23.673,2	20.818,8
Oberösterreich	27.949,1	36.519,8	28.933,4	38.023,6	29.403,5	39.989,1	27.314,6	36.667,4
Salzburg	12.995,0	9.913,1	13.171,1	10.873,5	13.543,0	10.737,7	12.275,4	10.346,5
Steiermark	17.040,0	21.726,4	19.291,2	25.443,9	19.598,9	25.953,9	17.187,9	22.264,9
Tirol	12.083,9	12.491,2	11.946,4	12.650,4	12.111,3	13.182,1	12.210,9	12.962,6
Vorarlberg	7.447,0	10.216,0	8.007,7	10.497,3	7.929,9	10.690,6	7.633,9	10.414,4
Wien	36.324,0	19.497,5	38.124,3	19.068,9	38.436,3	20.663,2	35.304,8	19.427,8
Österreich	**147.542,2**	**141.939,7**	**156.056,1**	**150.071,0**	**157.817,2**	**153.501,6**	**144.203,4**	**141.933,4**

[1] vorläufige Ergebnisse

4.1.8 Warenaußenhandel (in Mio. €) 2020 nach Top-Ländern und Regionen

Export		
Land/Region	**insgesamt**	**in %**
Deutschland	5.895,5	28,3
Ungarn	1.325,5	6,4
Italien	1.237,8	5,9
Vereinigte Staaten	1.074,8	5,2
Tschechische Republik	1.073,2	5,2
Polen	1.006,9	4,8
Frankreich	705,9	3,4
Schweiz	700,6	3,4
Slowakei	681,7	3,3
Belgien	664,2	3,2
Europa	**17.752,9**	**85,3**
Afrika	**215,2**	**1,0**
Amerika	**1.431,4**	**6,9**
Asien	**1.276,3**	**6,1**
EU	**15.552,1**	**74,7**
Insgesamt	**20.818,8**	**100,0**

Import		
Land/Region	**insgesamt**	**in %**
Deutschland	7.215,9	30,5
China	1.846,3	7,8
Italien	1.459,9	6,2
Tschechische Republik	1.340,3	5,7
Vereinigte Staaten	983,0	4,2
Ungarn	925,6	3,9
Kasachstan	868,8	3,7
Niederlande	774,6	3,3
Polen	705,3	3,0
Slowakei	565,3	2,4
Europa	**17.406,0**	**73,5**
Afrika	**559,0**	**2,4**
Amerika	**1.219,3**	**5,2**
Asien	**4.476,4**	**18,9**
EU	**15.651,6**	**66,1**
Insgesamt	**23.673,2**	**100,0**

Anmerkung: vorläufige Ergebnisse

4.1.9 Warenaußenhandel 2020 nach Gütern

Export in Mio. €

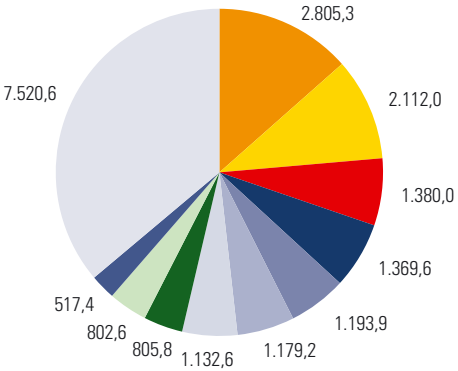

- Kernreaktoren, Kessel, Maschinen, mech. Geräte, Teile davon
- Elektr. Maschinen, elektrotechnische Waren, Teile davon
- Mineral. Brennst., Mineralöle, Erzeugnisse, Destillate usw.
- Zugmaschinen, Kraftwagen, -räder, Fahrräder, Teile davon
- Waren aus Eisen oder Stahl
- Aluminium und Waren daraus
- Kunststoffe und Waren daraus
- Pharmazeutische Erzeugnisse
- Holz und Holzwaren, Holzkohle
- Papier und Pappe, Waren aus Papierhalbstoff, Papier/Pappe
- Sonstige

Import in Mio. €

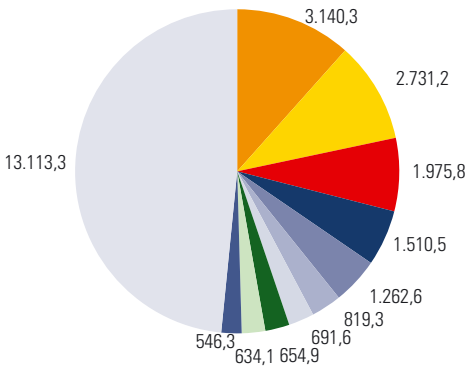

- Mineral. Brennst., Mineralöle, Erzeugnisse, Destillate usw.
- Kernreaktoren, Kessel, Maschinen, mech. Geräte, Teile davon
- Elektr. Maschinen, elektrotechnische Waren, Teile davon
- Zugmaschinen, Kraftwagen, -räder, Fahrräder, Teile davon
- Kunststoffe und Waren daraus
- Waren aus Eisen oder Stahl
- Eisen und Stahl
- Aluminium und Waren daraus
- Pharmazeutische Erzeugnisse
- Opt., foto- od. kinematogr. Geräte, Mess-, Prüfinstrum., Teile
- Sonstige

Export in 1.000 t

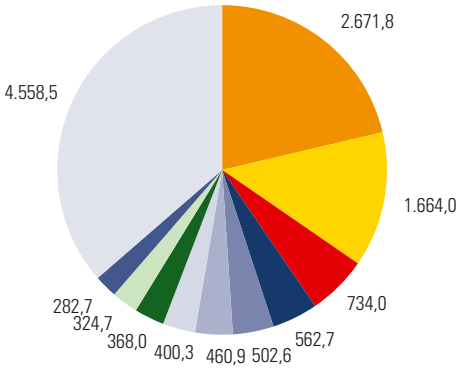

- Mineral. Brennst., Mineralöle, Erzeugnisse, Destillate usw.
- Holz und Holzwaren, Holzkohle
- Papier und Pappe, Waren aus Papierhalbstoff, Papier/Pappe
- Kunststoffe und Waren daraus
- Rückstände, Abfälle d. Lebensmittelind., zubereit. Futter
- Waren aus Eisen oder Stahl
- Organische chemische Erzeugnisse
- Salz, Schwefel, Steine und Erden, Gips, Kalk und Zement
- Eisen und Stahl
- Getreide
- Sonstige

Import in 1.000 t

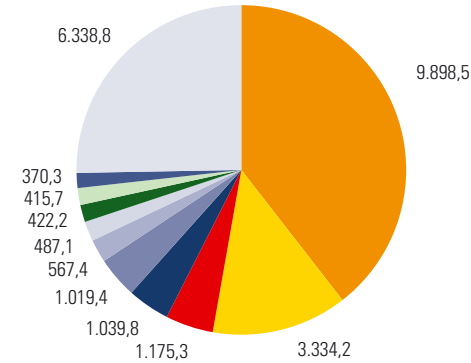

- Mineral. Brennst., Mineralöle, Erzeugnisse, Destillate usw.
- Holz und Holzwaren, Holzkohle
- Getreide
- Eisen und Stahl
- Salz, Schwefel, Steine und Erden, Gips, Kalk und Zement
- Kunststoffe und Waren daraus
- Organische chemische Erzeugnisse
- Papier und Pappe, Waren aus Papierhalbstoff, Papier/Pappe
- Ölsamen, ölhalt. Früchte, Samen, Pflanzen, Stroh u. Futter
- Halbstoffe aus Holz oder and. cellulosehaltigen Faserstoffen
- Sonstige

Anmerkung: vorläufige Ergebnisse

4 Wirtschaft

4.1 Wirtschaft allgemein
4.2 Land- und Forstwirtschaft
4.3 Produzierender Bereich
4.4 Dienstleistungen
4.5 Tourismus
4.6 Arbeitsmarkt
4.7 Indizes

Quellennachweis: Amt der NÖ Landesregierung
Abteilung Forstwirtschaft
Bundesministerium für Landwirtschaft, Regionen und Tourismus
Statistik Austria

4.2.1 Landwirtschaftliche Betriebe und Kulturflächen (in ha) 2010 nach Verwaltungsbezirken

Verwaltungsbezirk	bis 10 ha		10 bis unter 20 ha		20 bis unter 50 ha		50 bis unter 100 ha		100 ha und mehr	
	Betr.	Fläche	Betr.	Fläche	Betr.	Fläche	Betr.	Fläche	Betr.	Fläche
Krems a.d. Donau	219	536	26	381	14	389	3	250	4	38.443
St. Pölten	42	191	34	522	114	3.788	27	1.808	7	2.355
Waidhofen a.d. Ybbs	76	437	90	1.380	171	5.284	27	1.751	8	1.194
Wr. Neustadt	12	39	3	43	3	85	2	109	2	1.710
Amstetten	929	4.556	855	13.071	1.375	43.256	300	18.733	57	15.058
Baden	422	1.668	148	2.161	249	8.405	169	11.874	88	24.774
Bruck a.d. Leitha	148	461	85	1.289	250	8.471	183	12.577	81	15.861
Gänserndorf	456	1.166	129	1.900	639	23.085	601	43.096	169	34.791
Gmünd	641	3.560	372	5.494	616	19.786	211	13.507	29	20.883
Hollabrunn	954	2.676	224	3.315	547	18.931	408	28.136	131	31.113
Horn	398	1.730	193	3.047	568	19.235	351	23.813	94	24.634
Korneuburg	185	624	110	1.736	451	16.306	280	18.505	50	14.525
Krems (Land)	1.972	7.546	682	9.807	625	19.543	147	10.039	45	23.052
Lilienfeld	120	652	113	1.634	304	10.353	205	14.013	172	55.280
Melk	1.010	5.274	705	10.439	1.055	33.409	227	14.037	24	22.851
Mistelbach	689	1.895	265	3.958	658	22.498	564	39.912	202	44.181
Mödling	263	960	49	695	58	1.837	45	3.140	22	4.675
Neunkirchen	583	3.337	502	7.365	731	24.067	267	17.999	90	40.981
St. Pölten (Land)	811	3.841	548	8.294	1.217	39.980	325	21.003	70	23.623
Scheibbs	472	2.371	469	6.979	783	24.813	197	13.240	81	34.521
Tulln	564	1.797	190	2.830	454	15.335	213	14.467	56	11.115
Waidhofen a.d. Thaya	406	2.245	221	3.368	549	18.999	299	20.082	64	10.377
Wr. Neustadt (Land)	528	2.867	356	5.252	644	21.132	273	18.410	128	28.025
Wien-Umgebung	203	657	45	639	111	3.837	98	6.663	38	56.724
Zwettl	1.073	6.097	742	11.131	1.374	44.452	382	24.703	37	24.090
Niederösterreich	**13.176**	**57.183**	**7.156**	**106.729**	**13.560**	**447.277**	**5.804**	**391.868**	**1.749**	**604.835**

Land- und forstwirtschaftliche Betriebe und Flächen 1990–2016

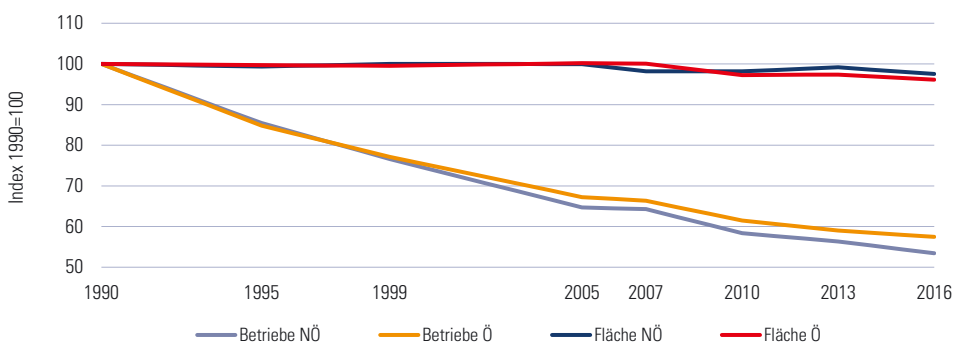

Anmerkung: Jahre der Agrarstrukturerhebungen

4.2.2 Land- und forstwirtschaftliche Produktion 2005–2020 im Vergleich zu Österreich

Produkte	Mengen-einheit	Ø 2005-2019 Nieder-österreich	Ø 2005-2019 NÖ-Anteil an Österr. in %	2020 Nieder-österreich	2020 NÖ-Anteil an Österr. in %
Getreide und Mais insgesamt	t	**2.285.201**	**46,2**	**2.619.600**	**46,2**
Weizen	t	953.742	60,8	994.837	59,9
Roggen und Triticale	t	240.068	55,6	326.105	59,4
Gerste	t	428.612	52,3	415.913	47,8
Hafer	t	48.079	48,4	44.900	53,2
Körnermais	t	592.566	30,0	793.468	32,9
Gemüse	t	**310.382**	**52,3**	**346.217**	-[1]
Kartoffeln	t	**573.506**	**82,1**	**722.687**	**81,6**
Zuckerrüben	t	**2.289.359**	**75,6**	**1.340.646**	**64,1**
Futterrüben, Kohlrüben und Futtermöhren	t	**4.529**	**40,8**	**1.592**	**28,5**
Alternativkulturen[2]	t	**200.490**	**49,4**	**205.033**	**47,5**
Grünlandwirtschaft[3]	t	**1.479.377**	**20,8**	**1.409.385**	**19,9**
Obsternte insgesamt[4]	t	**27.786**	**11,9**	**27.809**	**14,4**
Kernobst	t	15.839	7,8	19.269	11,5
Steinobst	t	5.896	46,4	1.798	32,1
Walnüsse	t	111	29,4	75	43,3
Beerenobst[5]	t	5.940	35,1	6.667	35,6
Wein	hl	**1.468.607**	**62,3**	**1.512.354**	**63,1**
Viehbestand	Stück	**1.351.186**	**25,1**	**1.258.476**	**24,4**
Rinder	Stück	445.613	22,6	411.212	22,2
Schweine	Stück	820.640	27,5	757.685	27,0
Schafe	Stück	70.282	19,5	73.051	18,6
Ziegen	Stück	14.650	20,1	16.528	17,8
Kuhmilch	t	**678.394**	**20,1**	**735.220**	**19,3**
Waldfläche	ha	**762.251**	**20,8**	**750.459**	**18,7**
Holzeinschlag	fm	**4.017.762**	**22,0**	**4.330.023**	**25,8**

[1] Für das Burgenland sind keine Werte verfügbar, daher kann kein NÖ-Anteil an Österreich für 2020 ausgewiesen werden.
[2] Körnererbsen, Acker-, Sojabohnen, Raps, Rübsen, Mohn, Ölkürbis, Sonnenblumen, sonstige Hülsen- und Ölfrüchte
[3] Klee, Egart, Ein-, Zwei-, Mehrmähdige Wiesen, Streuwiesen
[4] seit 2008 nur Erwerbsobstanlagen
[5] Ribiseln, Ananas-Erdbeeren, Himbeeren, Kulturheidelbeeren

Produktion 2020 – NÖ-Anteil an der österreichischen Produktion

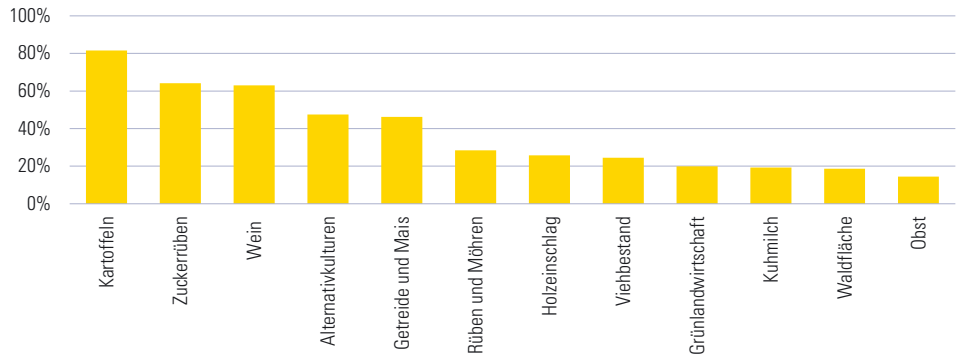

4.2.3 Feldfruchtanbau und -ernte 2002–2020

Feldfruchtart	Anbaufläche in Hektar		Ertrag in Tonnen	
	Ø 2002-2019	2020	Ø 2002-2019	2020
Getreide insgesamt	**397.444**	**325.136**	**2.102.686**	**1.826.132**
Weichweizen	169.536	150.935	876.250	897.708
Hartweizen	12.836	12.572	58.399	62.291
Winter- und Sommerroggen	30.223	28.843	124.938	147.794
Winter- und Sommermenggetreide	2.491	1.378	9.637	6.599
Triticale	21.565	30.861	106.069	178.311
Wintergerste	29.440	44.539	162.088	286.167
Sommergerste	66.838	26.677	281.922	129.746
Hafer	13.285	10.915	49.136	44.900
Körnermais	**60.868**	**76.556**	**569.280**	**793.468**
Silo- und Grünmais	**28.383**	**29.914**	**1.257.965**	**1.455.792**
Zuckerrüben	**33.010**	**17.780**	**2.258.229**	**1.340.646**
Futterrüben, Kohlrüben und Futtermöhren	**158**	**29**	**7.327**	**1.592**
Kartoffeln	**18.032**	**19.526**	**568.186**	**722.687**
Alternativkulturen und Ölsaaten insgesamt	**82.048**	**91.376**	**198.272**	**205.033**
Ackerbohnen	2.034	2.982	4.593	7.666
Körnererbsen	12.378	4.179	30.078	9.964
Raps und Rübsen	26.373	18.262	76.537	57.288
Sojabohnen	7.634	20.528	20.584	59.859
Sonnenblumen	19.343	18.094	52.572	43.412
Mohn	1.490	2.387	1.061	1.872
Ölkürbis (getrocknete Kerne)	7.670	17.932	4.461	11.656
Grünlandwirtschaft - Heuernte insgesamt	**214.103**	**193.715**	**1.444.893**	**1.409.385**
Klee (insgesamt)	36.124	38.857	246.751	283.384
Heu von Wechselgrünland (Egart)	16.251	14.928	109.672	100.526
Heu von ein- und mehrmähdigen Wiesen	161.282	139.870	1.087.050	1.025.278
Heu von Streuwiesen	446	59	1.420	197
Gemüse insgesamt	**8.767**	**10.725**	**301.388**	**346.217**
Bummerlsalat	68	46	2.195	1.813
Chinakohl	41	18	1.695	630
Grünerbsen	1.662	2.150	8.624	9.675
Gurken	55	28	3.068	2.350
Karfiol	29	33	649	858
Karotten, Möhren	1.295	1.480	72.744	96.200
Kohlrabi	26	26	1.044	461
Kopfsalat	96	47	2.592	1.665
Kraut (insgesamt)	359	210	21.624	11.500
Paprika	8	12	1.720	2.700
Petersilie	19	10	459	240
Pflückbohnen	381	350	4.421	4.900
Porree (Lauch)	24	40	876	1.600
Rhabarber	27	32	779	640
Rote Rüben	76	45	3.559	2.025
Sellerie	173	181	7.425	9.050
Spargel	388	495	1.706	1.662
Speisekürbis	233	420	7.006	10.500
Spinat	494	570	10.734	11.970
Tomaten	21	34	7.626	14.090
Zucchini	16	17	527	425
Zuckermais	291	400	4.992	6.000
Zwiebeln	2.703	3.041	130.114	141.622
sonstige Gemüse	283	1.040	5.210	13.641

Ernteerträge (in t/ha) – Durchschnitt 2002–2019 und 2020

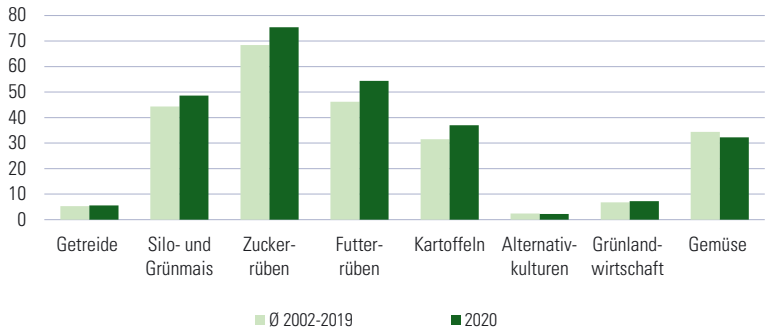

Feldfrüchte – Anbaufläche 2020

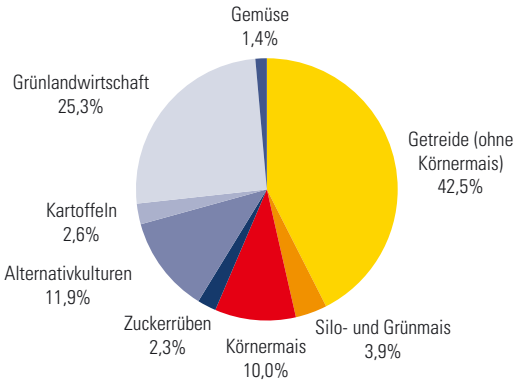

4.2.4 Obsternte 2020

	Erwerbsobstanlagen			Extensivanlagen		
Obstsorte	ertragsfähige Fläche in ha	Ernte in t	Ertrag in t pro ha	Ernte in t	kg pro Baum/Strauch	Änderung zu 2019 in %
Ananas-Erdbeeren	470	6.345	13,5	-	-	-
Äpfel[1)]	605	16.943	28,0	16.921	69,4	52,3
Birnen	166	2.326	14,0	1.971	44,8	72,0
Himbeeren	54	244	4,5	-	-	-
Kulturheidelbeeren	11	33	3,0	-	-	-
Holunder	129	643	5,0	-	-	-
Kirschen	67	668	10,0	1.068	31,6	-8,6
Marillen	576	576	10,0	312	10,0	-76,7
Pfirsiche und Nektarinen	24	291	12,0	162	15,4	-26,2
Rote und weiße Ribiseln	4	11	2,5	206	3,2	1,7
Schwarze Ribiseln	11	34	3,0	73	3,0	-4,7
Walnüsse	30	75	2,5	608	23,0	-1,9
Weichseln	6	52	8,5	144	20,8	7,9
Zwetschken	30	211	7,0	4.778	35,3	77,9

[1)] inkl. Mostäpfel bei Extensivanlagen

4.2.5 Weinernte 2020 nach Weinbaugebieten

Weinbaugebiet	Weißwein Fläche in ha	Weißwein Hektoliter insges.	Weißwein Hektoliter pro ha	Rot- und Roséwein Fläche in ha	Rot- und Roséwein Hektoliter insges.	Rot- und Roséwein Hektoliter pro ha	Wein insgesamt Fläche in ha	Wein insgesamt Hektoliter insges.	Wein insgesamt Hektoliter pro ha
Carnuntum	396	17.816	44,9	490	20.014	40,8	887	37.830	42,7
Kamptal	3.153	138.032	43,8	695	32.606	46,9	3.847	170.638	44,4
Kremstal	2.190	92.089	42,1	383	22.095	57,6	2.573	114.184	44,4
Thermenregion	1.033	35.923	34,8	825	30.941	37,5	1.858	66.863	36,0
Traisental	736	33.442	45,5	117	6.221	53,2	853	39.663	46,5
Wachau	1.247	47.076	37,8	102	3.878	38,0	1.349	50.954	37,8
Wagram	2.183	101.142	46,3	498	26.292	52,8	2.681	127.434	47,5
Weinviertel	11.036	704.487	63,8	2.998	199.177	66,4	14.034	903.665	64,4
Sonstige	22	898	41,1	5	225	47,4	27	1.123	42,2
Niederösterreich	21.995	1.170.905	53,2	6.112	341.449	55,9	28.108	1.512.354	53,8
Österreich	**31.748**	**1.646.857**	**51,9**	**14.416**	**751.552**	**52,1**	**46.164**	**2.398.409**	**52,0**

Weißwein- und Rot- und Roséweinernte 2020

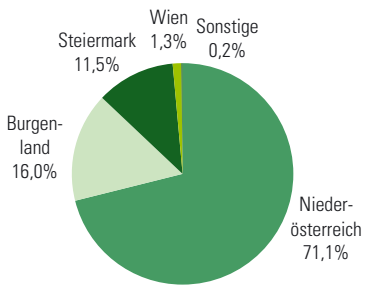

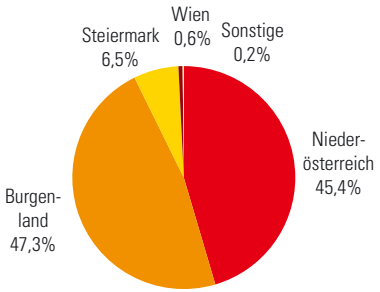

Ernte nach Weinsorten (in hl) 2004–2020

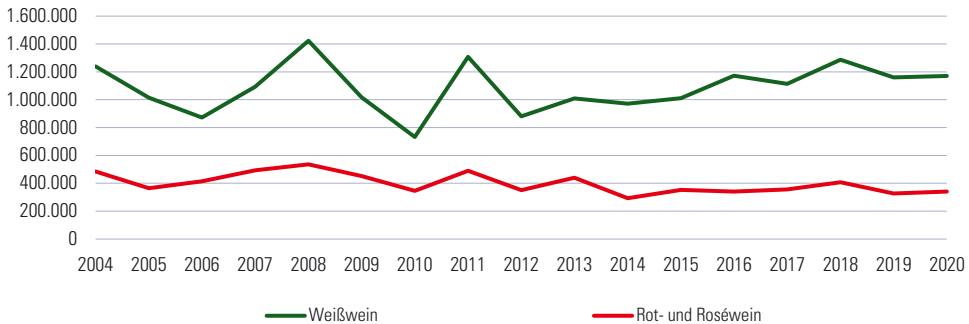

4.2.6 Allgemeine Viehzählung 2013–2020

Tiergattung	2013	2014	2015	2016	2017	2018	2019	2020	Ø Änderung 13-20 in %
Viehbestand									
Rinder	446.083	446.871	442.582	438.554	436.438	429.029	419.664	411.212	-1,2
Jungvieh bis unter 1 Jahr	159.699	161.137	159.144	160.154	158.662	158.527	153.665	151.498	-0,8
Jungvieh 1 bis unter 2 Jahre	116.303	115.757	116.406	112.520	114.101	110.547	110.873	106.172	-1,3
Rinder 2 Jahre und älter	170.081	169.977	167.032	165.880	163.675	159.955	155.126	153.542	-1,5
Schweine	779.736	788.876	773.775	754.723	756.646	761.607	769.203	757.685	-0,4
Ferkel unter 20 kg	202.157	214.173	207.234	200.844	198.846	196.630	201.844	196.484	-0,4
Jungschweine 20 bis 50 kg	204.561	206.536	206.806	194.160	195.829	192.097	200.200	200.315	-0,3
Mastschweine 50 kg und darüber	298.189	294.977	285.869	286.289	289.436	304.755	296.717	293.464	-0,2
Zuchtschweine 50 kg und darüber	74.829	73.190	73.866	73.430	72.535	68.125	70.442	67.422	-1,5
Schafe	73.629	70.156	71.357	76.790	79.487	80.559	80.722	73.051	-0,1
Ziegen	14.980	14.812	15.352	14.930	16.555	16.446	16.003	16.528	1,4
Viehhaltende Betriebe									
Rinder	12.023	11.657	11.266	10.989	10.750	10.428	10.073	9.698	-3,0
Schweine	5.740	5.764	5.612	5.104	5.149	4.648	4.415	4.556	-3,2
Schafe	2.109	2.100	2.257	2.153	2.281	2.435	2.443	2.383	1,8
Ziegen	1.243	1.144	1.237	1.176	1.345	1.231	1.235	1.277	0,4

4.2.7 Land- und forstwirtschaftliche Erzeugerpreise (in €) im Juni 2021

Produkt tierischer Sektor	Einheit	Preis
Schweine		
Ferkel	kg	2,61
Eber	Stk	1.203,95
Sauen	Stk	526,04
Jungsauen	Stk	338,27
Zuchtrinder		
Stiere	Stk	1.915,00
Kühe	Stk	2.019,00
Kalbinnen, trächtig	Stk	1.759,00
Nutzrinder		
Kälber, weiblich	kg	4,27
Kälber, männlich	kg	5,24
Eier		
Direktabsatz	100 Stk	18,64
Kartoffeln		
Frühkartoffeln	t	372,00

Produkt pflanzlicher Sektor	Einheit	Preis
Wild		
Reh in Decke	kg	2,56
Gämse in Decke	kg	4,25
Wildschwein	kg	1,32
Getreide		
Futtergerste	t	187,28
Körnermais	t	216,60
Ölsaaten		
Mohn	t	1.900,00
Ölkürbiskerne	t	3.000,00
Heu und Stroh		
Wiesenheu, gepresst	t	150,00
Stroh, gepresst	t	66,00
Wein		
Qualitätswein, weiß	100 l	53,00
Qualitätswein, rot	100 l	60,00

Produkt forstwirtschaftlicher Sektor	Einheit	Preis
Langholz		
Fichte/Tanne Kl B 2b	FMO[1]	105,00
Fichte/Tanne Kl B 3a	FMO	105,00
Blochholz		
Fichte/Tanne Kl B 1b	FMO	73,00
Fichte/Tanne Kl B 2b	FMO	98,00
Fichte/Tanne Kl B 3a	FMO	98,00
Kiefer Kl B 2a +	FMO	63,00
Buche Kl B 3	FMO	84,00
Faserholz		
Fichte/Tanne	FMO	24,00
Kiefer	FMO	29,00
Buche, lang	FMO	46,00
Brennholz		
weich	RMM[2]	38,00
hart	RMM	60,00

[1] Festmeter mit Rinde, ohne Rinde gemessen

[2] Raummeter mit Rinde, mit Rinde gemessen

Anmerkung: Gewogene Durchschnittspreise, Netto ab Hof, ohne MwSt, ohne Transportkosten

4.2.8 Milcherzeugung und -verwendung in NÖ und Wien 2012–2020

Erzeugung/Verwendung	2012	2013	2014	2015	2016	2017	2018	2019	2020	Ø Änderung 12-20 in %
Anzahl der Milchkühe	**104.178**	**103.299**	**104.898**	**104.703**	**103.335**	**104.115**	**103.316**	**101.077**	**99.579**	**-0,6**
Gesamtmilcherzeugung in t	675.094	678.160	692.737	697.252	707.505	723.374	749.950	741.600	735.220	1,1
Milchlieferleistung	597.353	587.554	607.219	612.515	624.259	652.250	671.499	661.782	654.783	1,2
Verbrauch am Hof	21.656	22.430	21.470	21.615	18.715	17.580	20.100	21.650	23.984	1,3
Verfütterung	49.334	61.394	57.121	56.149	57.456	46.310	50.851	50.752	49.101	-0,1
Jahresmilchleistung je Kuh in kg	6.480	6.565	6.604	6.659	6.847	6.948	7.259	7.337	7.383	1,6
Anzahl der Milchschafe	**12.331**	**11.816**	**12.340**	**11.650**	**12.025**	**12.565**	**12.920**	**12.231**	**11.974**	**-0,4**
Gesamtmilcherzeugung in t	5.378	5.255	5.523	5.201	5.392	5.718	6.031	5.592	4.573	-2,0
Verbrauch am Hof	3.854	3.834	4.082	3.881	3.893	4.393	4.657	4.291	4.200	1,1
Verfütterung	1.470	1.368	1.385	1.268	1.445	1.268	1.314	1.245	327	-17,1
Jahresmilchleistung je Schaf in kg	436	445	448	446	448	455	467	457	382	-1,6
Anzahl der Milchziegen	**8.564**	**8.905**	**8.492**	**8.085**	**8.302**	**9.037**	**9.563**	**9.142**	**8.907**	**0,5**
Gesamtmilcherzeugung in t	5.624	5.806	5.538	5.509	5.735	6.066	6.141	5.732	5.547	-0,2
Verbrauch am Hof	5.375	5.542	5.297	5.277	5.498	5.808	5.858	5.457	5.347	-0,1
Verfütterung	193	206	186	177	180	197	222	217	145	-3,5
Jahresmilchleistung je Ziege in kg	657	652	652	681	691	671	642	627	623	-0,7

4.2.9 Waldfläche (in ha) 2020 nach Verwaltungsbezirken

Verwaltungsbezirk	insgesamt	Privatwälder < 200 ha	Privatwälder ab 200 ha	Gemeinschaftswälder	Gemeindewälder	Landeswälder	Bundesforste und sonst. öffentl. Wälder
Krems a.d. Donau	1.544	486	875	30	129	-	24
St. Pölten	1.648	727	748	-	172	-	-
Waidhofen a.d. Ybbs	4.815	3.137	-	62	330	1	1.286
Wr. Neustadt	1.274	-	-	-	1.274	-	-
Amstetten	35.354	25.289	9.420	324	278	43	-
Baden	36.618	11.164	9.453	853	1.166	45	13.937
Bruck a.d. Leitha	13.485	2.982	7.585	1.225	493	-	1.200
Gänserndorf	16.860	4.008	5.021	2.428	2.873	-	2.530
Gmünd	40.720	20.134	18.989	559	478	-	560
Hollabrunn	21.423	6.833	11.726	236	1.844	-	784
Horn	22.177	10.261	9.536	603	1.359	-	418
Korneuburg	12.455	3.988	6.643	-	1.824	-	-
Krems (Land)	43.842	19.355	12.035	2.286	1.824	-	8.343
Lilienfeld	71.866	34.223	33.106	265	3.115	-	1.157
Melk	40.378	24.460	12.050	301	327	-	3.240
Mistelbach	20.657	8.085	10.889	1.683	-	-	-
Mödling	11.359	1.047	3.703	23	1.357	405	4.824
Neunkirchen	76.818	44.894	13.663	785	951	13.663	2.862
St. Pölten (Land)	54.118	23.579	17.069	356	375	-	12.739
Scheibbs	63.131	25.371	23.850	842	324	-	12.744
Tulln	18.831	5.992	9.585	-	2.303	-	951
Waidhofen a.d. Thaya	19.799	16.875	2.121	136	441	-	226
Wr. Neustadt (Land)	56.482	37.200	15.377	-	-	-	3.906
Zwettl	64.805	37.529	17.848	1.301	425	14	7.688
Niederösterreich	**750.459**	**367.619**	**251.291**	**14.297**	**23.661**	**14.171**	**79.419**

4.2.10 Holzeinschlag (in Erntefestmetern) 2020 nach Bezirksforstinspektionen

Bezirksforstinspektion	Sägeholz		Sägeschwachholz		Industrieholz		Holz für energetische Nutzung	
	Nadelholz	Laubholz	Nadelholz	Laubholz	Nadelholz	Laubholz	Nadelholz	Laubholz
Amstetten	73.586	6.716	11.949	240	22.605	15.477	62.477	76.292
Baden	26.658	8.285	2.811	-	15.375	34.629	16.632	34.287
Bruck a.d. Leitha und Mödling	2.292	5.602	206	41	1.015	15.534	4.116	41.118
Gänserndorf und Mistelbach	4.145	4.648	-	-	3.596	5.304	2.959	60.305
Gmünd und Waidhofen a.d. Thaya	309.399	286	27.436	-	68.379	295	132.567	7.039
Horn und Hollabrunn	231.242	2.797	25.880	221	115.331	2.709	117.187	28.311
Korneuburg und Tulln	16.472	14.671	1.925	27	8.061	26.207	9.333	38.753
Krems	109.426	5.949	9.531	707	45.852	22.132	111.483	26.298
Lilienfeld	88.505	8.292	7.805	808	43.410	33.599	25.233	48.674
Melk	154.864	12.915	4.127	509	49.725	31.772	71.433	45.143
Neunkirchen	134.444	2.868	11.862	45	32.783	3.857	81.140	28.421
St. Pölten	57.053	22.746	3.809	365	26.534	46.124	30.246	86.421
Scheibbs	119.915	3.660	10.251	52	39.804	22.362	39.269	65.321
Wr. Neustadt	35.699	5.394	6.346	1.131	24.256	6.963	45.092	41.614
Zwettl	324.933	557	23.361	-	117.669	4.310	114.162	7.560
Niederösterreich	**1.688.633**	**105.386**	**147.299**	**4.146**	**614.395**	**271.274**	**863.329**	**635.557**

4.2.11 Wildabschuss im Jagdjahr 2019 nach Verwaltungsbezirken

Verwaltungsbezirk	Rotwild	Rehwild	Gamswild	Schwarzwild	Hasen	Füchse	sonst. Haarwild	Federwild
Krems a.d. Donau	-	197	-	183	147	60	69	72
St. Pölten	-	262	-	70	623	101	149	262
Waidhofen a.d. Ybbs	54	971	4	1	25	142	155	9
Wr. Neustadt	1	88	-	108	24	42	236	145
Amstetten	324	7.630	95	217	5.458	788	1.446	3.320
Baden	619	2.602	49	1.609	1.551	824	765	2.705
Bruck a.d. Leitha	187	1.918	-	1.493	9.226	1.213	2.114	5.631
Gänserndorf	337	2.845	-	2.417	5.178	1.433	1.382	3.401
Gmünd	120	2.287	-	1.248	189	948	511	924
Hollabrunn	92	3.937	-	2.308	7.394	1.946	11.956	3.740
Horn	72	3.609	-	1.727	2.736	863	1.333	1.218
Korneuburg	288	2.274	-	1.715	2.615	960	1.606	2.162
Krems (Land)	28	4.790	-	2.305	1.115	1.017	665	752
Lilienfeld	1.996	3.185	375	451	8	657	511	54
Melk	76	5.639	-	989	2.325	1.092	1.065	788
Mistelbach	79	5.190	-	2.468	12.932	2.010	6.426	10.357
Mödling	57	831	2	830	186	303	123	535
Neunkirchen	702	4.527	537	314	90	908	577	292
St. Pölten (Land)	118	6.568	23	2.548	3.765	1.688	1.965	1.913
Scheibbs	609	4.958	277	53	717	596	492	217
Tulln	243	2.792	-	2.689	3.473	1.574	1.894	2.639
Waidhofen a.d. Thaya	28	2.322	-	932	1.004	757	828	932
Wr. Neustadt (Land)	982	3.250	129	1.170	214	1.084	607	669
Zwettl	523	4.935	-	1.705	177	987	363	268
Niederösterreich	**7.535**	**77.607**	**1.491**	**29.550**	**61.172**	**21.993**	**37.238**	**43.005**

4.2.12 Jagdgastkarten 1990–2019

Jagdgastkarten 1990–2019

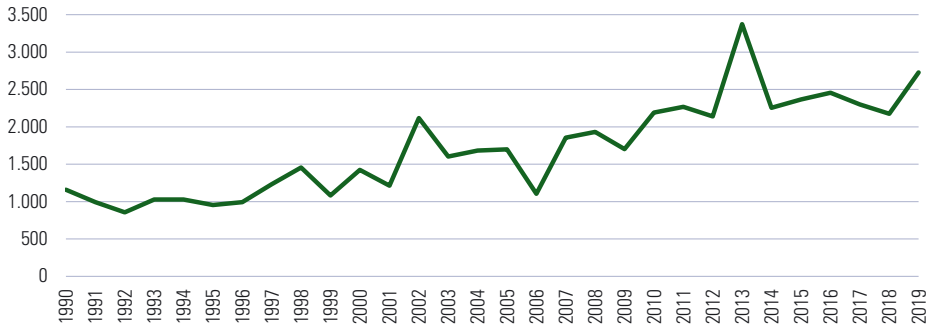

4 Wirtschaft

4.1 Wirtschaft allgemein
4.2 Land- und Forstwirtschaft
4.3 Produzierender Bereich
4.4 Dienstleistungen
4.5 Tourismus
4.6 Arbeitsmarkt
4.7 Indizes

Quellennachweis: Statistik Austria
Wirtschaftskammer Niederösterreich

4.3.1 Aktive Betriebsstandorte der Sparte Industrie 2020 nach Fachgruppen und Verwaltungsbezirken

Fachgruppe	AM	BN	BL	GF	GD	HL	HO	KO	KR	LF	ME	MI	MD	NK	PL	SB	TU	WT	WB	ZT
Bergwerke und Stahl	3	-	-	-	-	-	-	-	1	1	3	-	-	2	2	-	-	-	-	-
Mineralölindustrie	1	-	1	14	-	-	-	1	-	-	-	2	2	-	-	-	-	-	-	-
Stein- und keramische Industrie	22	8	11	4	12	7	3	16	2	6	18	2	3	9	28	1	6	3	33	-
Glasindustrie	6	-	-	-	1	-	-	-	-	-	2	-	2	-	1	-	-	-	-	-
Chemische Industrie	13	12	18	9	4	-	-	9	4	3	6	5	15	9	16	-	5	2	9	-
Papierindustrie	4	-	-	-	-	-	-	-	-	-	-	-	-	3	1	-	-	-	1	-
Herstellung von Produkten aus Papier und Karton	3	4	1	1	-	1	-	2	-	-	-	3	3	3	2	-	-	-	2	-
Bauindustrie	9	10	9	6	2	2	4	6	3	-	3	5	3	2	7	-	2	-	7	3
Holzindustrie	35	5	1	4	16	8	10	6	15	11	27	5	6	8	19	15	4	10	21	31
Nahrungs- und Genussmittelindustrie (Lebensmittelindustrie)	12	12	13	6	4	7	8	13	2	3	8	11	14	6	13	3	11	1	11	2
Textil-, Bekleidungs-, Schuh- und Lederindustrie	4	5	3	-	7	-	-	3	2	-	1	2	3	2	2	-	-	4	8	-
Gas- und Wärmeversorgungsunternehmungen	18	24	24	18	10	5	1	20	3	3	18	10	40	18	20	10	14	3	12	6
Nichteisen-Metallindustrie (NE-Metallindustrie)	3	5	1	-	-	-	-	-	-	4	-	-	1	-	3	-	-	1	1	-
Maschinen, Metallwaren und Gießereiindustrie	32	36	15	7	7	2	5	27	14	16	8	15	39	20	40	8	4	7	21	-
Fahrzeugindustrie	6	5	7	-	-	-	-	4	-	1	-	2	2	2	3	3	1	1	6	-
Elektro- und Elektronikindustrie	2	8	3	2	5	-	3	4	-	1	1	1	28	3	8	3	1	3	10	-
Insgesamt	**173**	**134**	**107**	**71**	**68**	**32**	**34**	**111**	**46**	**49**	**95**	**63**	**161**	**87**	**165**	**43**	**48**	**35**	**142**	**42**

Anmerkung: Die Statutarstädte sind in den Zahlen der jeweiligen Verwaltungsbezirke enthalten.
Die Bezirksbezeichnung erfolgt nach KFZ-Kennzeichen.

4.3.2 Konjunkturstatistik im Produzierenden Bereich – Produktionswerte und Auftragseingänge der Betriebe (in 1.000 €) 2019 nach ÖNACE

ÖNACE Abschnitt	ÖNACE Abteilung	Fachliche Gliederung[1)]	technische Gesamtproduktion insgesamt	technische Gesamtproduktion durchgeführte Lohnarbeit	abgesetzte Produktion[2)]	Auftragseingänge insgesamt	Auftragseingänge Ausland	Auftragseingänge Eurozone
B	8	Gewinnung von Steinen und Erden, sonstiger Bergbau	135.767	-	204.324	-	-	-
C	10	Herstellung von Nahrungs- und Futtermitteln	3.215.021	3.617	3.662.043	-	-	-
	11	Getränkeherstellung	467.617	18.489	580.493	-	-	-
	13	Herstellung von Textilien	118.185	3.017	118.271	120.806	26.270	61.575
	16	Herstellung von Holz-, Flecht-, Korb- und Korkwaren (ohne Möbel)	1.459.624	621	1.557.283	-	-	-
	17	Herstellung von Papier, Pappe und Waren daraus	841.412	-	1.002.068	876.827	276.857	443.299
	18	Herst. v. Druckerzeugn.; Vervielfältigung v. besp. Ton-, Bild- u. Datenträgern	355.917	1.763	368.390	-	-	-
	20	Herstellung von chemischen Erzeugnissen	1.977.139	223.718	2.034.292	2.034.458	707.925	990.135
	22	Herstellung von Gummi- und Kunststoffwaren	928.316	9.721	1.168.358	-	-	-
	23	Herst. v. Glas und Glaswaren, Keramik, Verarbeitung von Steinen u. Erden	1.301.214	203	1.518.848	-	-	-
	24	Metallerzeugung und -bearbeitung	2.495.902	1.317	2.565.972	2.784.678	749.385	1.492.090
	25	Herstellung von Metallerzeugnissen	2.218.500	43.437	2.372.766	2.295.626	821.925	786.509
	26	Herst. v. Datenverarbeitungsgeräten, elektron. und opt. Erzeugnissen	304.975	384	325.325	360.218	89.471	155.836
	27	Herstellung von elektrischen Ausrüstungen	1.644.585	12.710	2.053.266	1.862.758	429.598	820.270
	28	Maschinenbau	3.311.411	1.985	3.668.584	3.425.142	468.625	1.483.784
	29	Herstellung von Kraftwagen und Kraftwagenteilen	872.046	-	1.069.143	1.245.513	153.811	778.651
	31	Herstellung von Möbeln	421.356	-	471.105	-	-	-
	32	Herstellung von sonstigen Waren	300.134	-	487.824	50.576	14.779	21.040
	33	Reparatur und Installation von Maschinen und Ausrüstungen	354.666	-	449.442	204.250	176.813	22.282
Summe B - C			29.068.212	391.707	35.450.078	15.841.807	3.985.853	7.349.181
D	35	Energieversorgung	2.214.133	-	2.308.569	-	-	-
Summe D			2.214.133	-	2.308.569	-	-	-
E	36	Wasserversorgung	65.608	-	59.568	-	-	-
	37	Abwasserentsorgung	1.287	-	82.920	-	-	-
	38	Sammlung, Behandlung und Beseitigung von Abfällen; Rückgewinnung	121.364	712	988.345	-	-	-
Summe E			188.258	712	1.136.723	-	-	-
Summe B-E (Sachgütererzeugung insgesamt)			31.470.602	392.419	38.895.370	15.841.807	3.985.853	7.349.181

4.3.2 Konjunkturstatistik im Produzierenden Bereich – Produktionswerte und Auftragseingänge der Betriebe (in 1.000 €) 2019 nach ÖNACE

ÖNACE Abschnitt	ÖNACE Abteilung	Fachliche Gliederung[1]	technische Gesamtproduktion insgesamt	technische Gesamtproduktion durchgeführte Lohnarbeit	abgesetzte Produktion[2]	Auftragseingänge insgesamt	Auftragseingänge Ausland	Auftragseingänge Eurozone
F	41	Hochbau	1.965.271	-	2.230.322	2.150.764	2.143.421	7.127
	42	Tiefbau	898.848	-	1.022.353	930.761	906.181	15.417
	43	Vorbereitende Baustellenarbeiten, Bauinstallation u. sonst. Ausbaugewerbe	545.075	19	2.869.976	2.638.710	2.553.059	75.245
Summe F			3.409.194	19	6.122.651	5.720.235	5.602.661	97.789
Summe B - F (Produzierender Bereich insgesamt)			34.879.796	392.438	45.018.021	21.562.042	9.588.515	7.446.971

[1] Abteilungen, die aus Gründen des Datenschutzes geheim sind, wurden bei der ÖNACE-Gliederung weggelassen, in der Summenbildung sind sie berücksichtigt.
[2] Umfasst die bis Ende der Berichtsperiode realisierten Verkäufe an Dritte (nicht unternehmensinterne Lieferungen und Leistungen).

Technische Gesamtproduktion im Produzierenden Bereich (in Mrd. €) 1998–2019

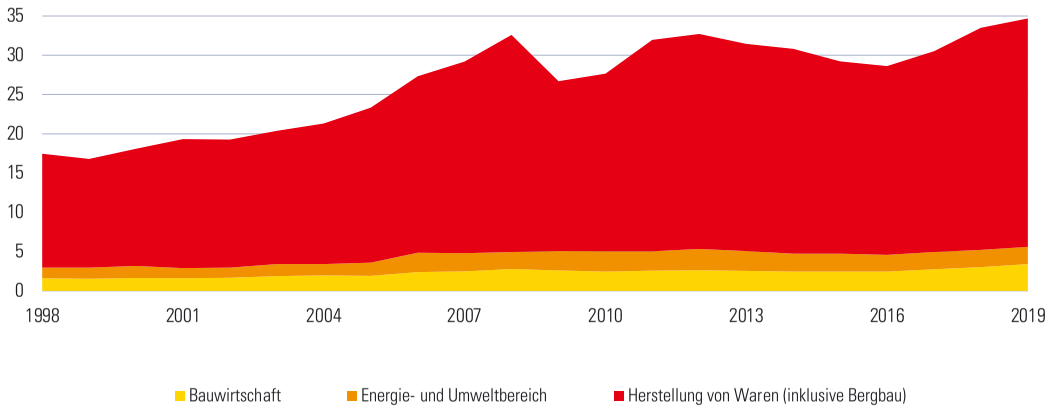

4.3.3 Konjunkturstatistik im Produzierenden Bereich – Betriebe und Beschäftigte 2019 nach ÖNACE

ÖNACE Abschnitt	ÖNACE Abteilung	Fachliche Gliederung[1)]	Betriebe am 31.12.	unselbständig Beschäftigte insgesamt	Angestellte	Arbeiter	kaufm. Lehrlinge	gewerb. Lehrlinge	Teilzeitbeschäftigte	Fremdpersonal
B	8	Gewinnung von Steinen und Erden, sonstiger Bergbau	31	1.117	197	916	-	4	68	5
C	10	Herstellung von Nahrungs- und Futtermitteln	153	12.413	2.993	9.057	27	336	2.932	279
	11	Getränkeherstellung	16	1.502	621	853	5	23	220	10
	13	Herstellung von Textilien	13	888	248	616	8	16	217	1
	16	Herstellung von Holz-, Flecht-, Korb- und Korkwaren (ohne Möbel)	85	4.938	1.353	3.453	14	118	476	140
	17	Herstellung von Papier, Pappe und Waren daraus	16	2.793	869	1.822	14	88	221	55
	18	Herst. v. Druckerzeugn.; Vervielfältigung v. besp. Ton-, Bild- u. Datenträgern	25	1.742	643	1.043	9	47	237	81
	20	Herstellung von chemischen Erzeugnissen	34	4.264	2.172	1.983	34	75	355	57
	22	Herstellung von Gummi- und Kunststoffwaren	46	4.450	1.497	2.823	5	125	460	49
	23	Herst. v. Glas und Glaswaren, Keramik, Verarbeitung von Steinen u. Erden	86	5.584	2.020	3.453	12	99	462	70
	24	Metallerzeugung und -bearbeitung	25	8.484	2.279	5.833	31	341	425	598
	25	Herstellung von Metallerzeugnissen	115	11.676	4.314	6.883	46	433	1.111	327
	26	Herst. v. Datenverarbeitungsgeräten, elektron. und opt. Erzeugnissen	18	1.918	1.175	673	-	70	249	46
	27	Herstellung von elektrischen Ausrüstungen	26	6.827	2.664	3.950	18	195	495	734
	28	Maschinenbau	70	11.030	5.169	5.417	20	424	837	683
	29	Herstellung von Kraftwagen und Kraftwagenteilen	16	3.507	1.854	1.536	9	108	282	213
	31	Herstellung von Möbeln	47	3.085	1.094	1.816	9	166	465	22
	32	Herstellung von sonstigen Waren	24	2.140	1.482	601	17	40	339	-
	33	Reparatur und Installation von Maschinen und Ausrüstungen	77	2.235	1.085	998	5	147	199	151
Summe B - C			**941**	**95.270**	**36.694**	**55.332**	**298**	**2.946**	**10.572**	**3.573**
D	35	Energieversorgung	75	2.675	2.316	239	2	118	273	120
Summe D			**75**	**2.675**	**2.316**	**239**	**2**	**118**	**273**	**120**
E	36	Wasserversorgung	8	281	107	174	-	-	33	3
	37	Abwasserentsorgung	20	237	64	171	1	1	31	49
	38	Sammlung, Behandlung und Beseitigung von Abfällen; Rückgewinnung	93	2.940	879	2.046	-	15	342	225
Summe E			**125**	**3.481**	**1.073**	**2.391**	**1**	**16**	**407**	**277**
Summe B-E (Sachgütererzeugung zusammen)			**1.141**	**101.426**	**40.083**	**57.962**	**301**	**3.080**	**11.252**	**3.970**

4.3.3 Konjunkturstatistik im Produzierenden Bereich – Betriebe und Beschäftigte 2019 nach ÖNACE

ÖNACE Abschnitt	ÖNACE Abteilung	Fachliche Gliederung[1]	Betriebe am 31.12.	unselbständig Beschäftigte insgesamt	Angestellte	Arbeiter	kaufm. Lehrlinge	gewerb. Lehrlinge	Teilzeitbeschäftigte	Fremdpersonal
F	41	Hochbau	216	9.249	2.542	6.123	12	572	721	157
	42	Tiefbau	80	4.510	1.051	3.411	1	47	185	204
	43	Vorbereitende Baustellenarbeiten, Bauinstallation u. sonst. Ausbaugewerbe	480	17.253	4.636	11.149	46	1.422	1.756	963
Summe F			776	31.012	8.229	20.683	59	2.041	2.662	1.324
Summe B - F (Produzierender Bereich zusammen)			1.917	132.438	48.312	78.645	360	5.121	13.914	5.294

[1] Abteilungen, die aus Gründen des Datenschutzes geheim sind, wurden bei der ÖNACE-Gliederung weggelassen, in der Summenbildung sind sie berücksichtigt.

Unselbständig und Teilzeit-Beschäftigte im Produzierenden Bereich 2001–2019

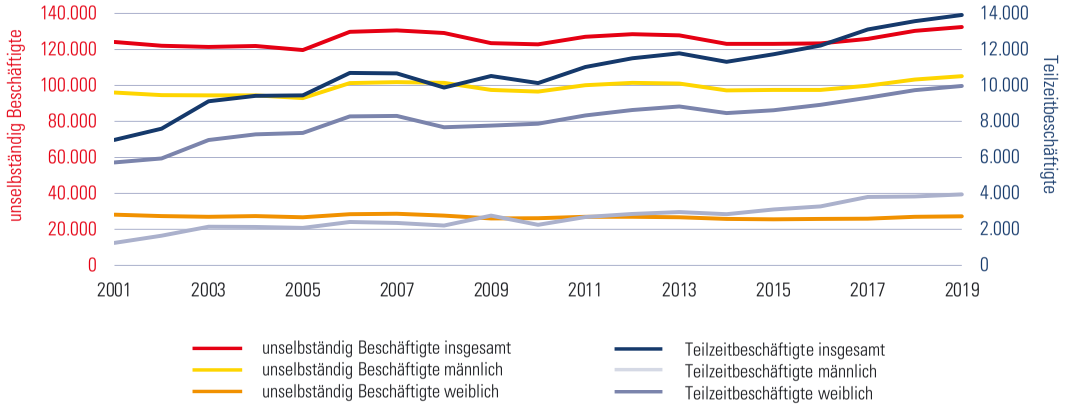

4.3.4 Konjunkturstatistik im Produzierenden Bereich – Bruttoverdienst und Arbeitsvolumen 2019 nach ÖNACE

ÖNACE Abschnitt	ÖNACE Abteilung	Fachliche Gliederung[1)]	Bruttoverdienst in 1.000 € insgesamt[2)]	Bruttoverdienst in 1.000 € Gehälter	Bruttoverdienst in 1.000 € Löhne	Arbeitsvolumen der unselbst. Beschäftigten in 1.000 Stunden bezahlte Stunden	Arbeitsvolumen der unselbst. Beschäftigten in 1.000 Stunden geleistete Stunden
B	8	Gewinnung von Steinen und Erden, sonstiger Bergbau	47.584	10.374	37.169	2.498	2.165
C	10	Herstellung von Nahrungs- und Futtermitteln	434.515	161.487	268.794	23.203	19.641
	11	Getränkeherstellung	73.826	34.684	38.546	2.947	2.443
	13	Herstellung von Textilien	33.749	12.730	20.700	1.715	1.428
	16	Herstellung von Holz-, Flecht-, Korb- und Korkwaren (ohne Möbel)	190.126	65.806	122.196	9.731	8.311
	17	Herstellung von Papier, Pappe und Waren daraus	134.017	53.610	78.969	5.387	4.428
	18	Herst. v. Druckerzeugn.; Vervielfältigung v. besp. Ton-, Bild- u. Datenträgern	81.515	36.004	44.863	3.475	3.035
	20	Herstellung von chemischen Erzeugnissen	233.752	146.342	85.843	8.073	6.776
	22	Herstellung von Gummi- und Kunststoffwaren	203.456	94.272	107.307	8.707	7.116
	23	Herst. v. Glas und Glaswaren, Keramik, Verarbeitung von Steinen u. Erden	270.251	121.380	147.022	11.462	9.582
	24	Metallerzeugung und -bearbeitung	407.843	143.172	260.108	17.300	13.706
	25	Herstellung von Metallerzeugnissen	550.105	256.642	286.736	22.574	18.145
	26	Herst. v. Datenverarbeitungsgeräten, elektron. und opt. Erzeugnissen	100.138	73.803	25.456	3.742	3.116
	27	Herstellung von elektrischen Ausrüstungen	315.875	156.448	156.482	13.635	10.975
	28	Maschinenbau	587.393	333.945	247.680	22.021	18.100
	29	Herstellung von Kraftwagen und Kraftwagenteilen	175.837	113.226	61.186	6.925	5.860
	31	Herstellung von Möbeln	122.800	57.927	62.665	5.899	4.945
	32	Herstellung von sonstigen Waren	109.946	88.013	21.233	4.192	3.459
	33	Reparatur und Installation von Maschinen und Ausrüstungen	100.929	61.280	37.910	4.340	3.762
Summe B - C			**4.488.638**	**2.251.470**	**2.193.768**	**186.517**	**154.111**
D	35	Energieversorgung	197.674	186.415	9.760	5.340	4.218
Summe D			**197.674**	**186.415**	**9.760**	**5.340**	**4.218**
E	36	Wasserversorgung	14.668	7.138	7.529	570	477
	37	Abwasserentsorgung	10.843	3.483	7.335	527	450
	38	Sammlung, Behandlung und Beseitigung von Abfällen; Rückgewinnung	108.114	41.299	66.645	6.004	5.193
Summe E			**134.947**	**53.243**	**81.509**	**7.148**	**6.160**
Summe B-E (Sachgütererzeugung insgesamt)			**4.821.260**	**2.491.129**	**2.285.037**	**199.005**	**164.489**

4.3.4 Konjunkturstatistik im Produzierenden Bereich – Bruttoverdienst und Arbeitsvolumen 2019 nach ÖNACE

ÖNACE Abschnitt	ÖNACE Abteilung	Fachliche Gliederung[1]	Bruttoverdienst in 1.000 € insgesamt[2]	Bruttoverdienst in 1.000 € Gehälter	Bruttoverdienst in 1.000 € Löhne	Arbeitsvolumen der unselbst. Beschäftigten in 1.000 Stunden bezahlte Stunden	Arbeitsvolumen der unselbst. Beschäftigten in 1.000 Stunden geleistete Stunden
F	41	Hochbau	427.862	147.062	269.435	19.423	15.994
	42	Tiefbau	219.297	69.480	148.899	8.876	7.521
	43	Vorbereitende Baustellenarbeiten, Bauinstallation u. sonst. Ausbaugewerbe	696.693	220.123	456.586	35.468	30.424
Summe F			1.343.851	436.665	874.921	63.767	53.939
Summe B - F (Produzierender Bereich insgesamt)			6.165.111	2.927.794	3.159.958	262.772	218.428

[1] Abteilungen, die aus Gründen des Datenschutzes geheim sind, wurden bei der ÖNACE-Gliederung weggelassen, in der Summenbildung sind sie berücksichtigt.
[2] einschließlich Sonderzahlungen, Abfertigungen und Lehrlingsentschädigungen

Bruttoverdienstsummen im Produzierenden Bereich (in Mio. €) 1999–2019

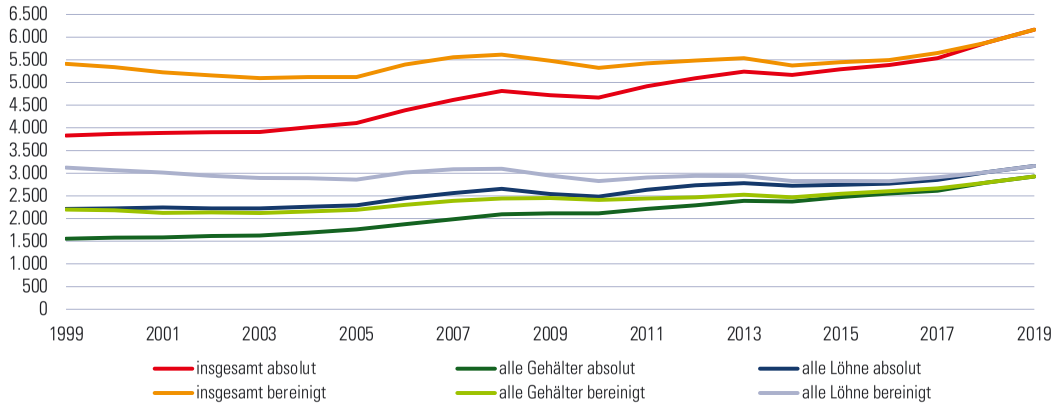

Anmerkung: Inflationsbereinigt auf Basis des VPI, 2019=100

4 Wirtschaft

4.1 Wirtschaft allgemein
4.2 Land- und Forstwirtschaft
4.3 Produzierender Bereich
4.4 Dienstleistungen
4.5 Tourismus
4.6 Arbeitsmarkt
4.7 Indizes

Quellennachweis: Statistik Austria
Wirtschaftskammer Niederösterreich

4.4.1 Betriebe, Beschäftigte, Bruttolöhne und -gehälter, Betriebserlöse und Investitionen des Handels 2019 nach ÖNACE-Abteilungen und Bundesländern

Bundesland	Betriebe	Beschäftigte im Jahresdurchschnitt insgesamt	Beschäftigte im Jahresdurchschnitt unselbständig	Bruttolöhne und -gehälter	Betriebserlöse	Investitionen
				in 1.000 €		
KFZ-Handel und -Reparatur						
Burgenland	407	2.545	2.139	66.611	604.134	7.732
Kärnten	871	5.193	4.339	138.175	1.698.198	18.813
Niederösterreich	**2.958**	**19.696**	**16.859**	**596.202**	**5.344.899**	**58.145**
Oberösterreich	2.357	14.167	11.819	394.326	5.702.096	49.876
Salzburg	850	10.463	9.625	406.965	10.666.265	127.864
Steiermark	2.083	12.161	10.097	324.516	3.957.361	43.862
Tirol	977	6.512	5.537	193.219	2.228.569	28.600
Vorarlberg	543	3.321	2.768	103.806	1.028.401	8.463
Wien	1.406	13.136	11.872	482.171	7.749.435	52.800
Österreich	**12.452**	**87.194**	**75.055**	**2.705.991**	**38.979.358**	**396.155**
Großhandel						
Burgenland	787	5.041	4.314	130.705	1.990.587	46.912
Kärnten	1.561	8.928	7.522	271.403	4.899.058	55.326
Niederösterreich	**4.942**	**47.875**	**43.570**	**1.778.947**	**26.589.324**	**337.898**
Oberösterreich	4.592	42.678	38.541	1.580.100	28.484.049	317.871
Salzburg	2.015	19.440	17.661	797.887	10.353.693	138.925
Steiermark	3.001	20.137	17.303	609.442	10.987.391	122.993
Tirol	2.009	14.981	13.091	514.212	7.909.678	101.404
Vorarlberg	1.077	9.172	8.192	368.267	7.611.827	80.660
Wien	5.547	56.592	52.407	3.089.018	74.277.888	728.727
Österreich	**25.531**	**224.844**	**202.601**	**9.139.981**	**173.103.495**	**1.930.716**
Einzelhandel						
Burgenland	1.558	6.429	4.887	111.523	1.082.508	8.750
Kärnten	2.744	14.399	11.673	268.878	2.442.068	32.345
Niederösterreich	**8.187**	**94.746**	**86.624**	**2.127.533**	**17.761.022**	**267.112**
Oberösterreich	6.816	59.669	52.868	1.335.624	10.374.605	181.410
Salzburg	3.400	40.120	36.816	913.775	8.202.673	236.888
Steiermark	5.852	37.546	31.606	743.825	6.536.885	95.715
Tirol	4.045	32.032	27.949	701.070	5.914.899	184.050
Vorarlberg	2.095	12.376	10.290	249.503	2.298.207	22.359
Wien	9.144	77.343	68.667	1.664.783	13.576.268	220.160
Österreich	**43.841**	**374.660**	**331.380**	**8.116.514**	**68.189.135**	**1.248.789**

4.4.2 Betriebe, Beschäftigte, Betriebserlöse und Investitionen des Handels 2019 nach Bundesländern

Bundesland	Betriebe	Beschäftigte im Jahresdurchschnitt insgesamt	Beschäftigte im Jahresdurchschnitt unselbständig	Ø Beschäftigte pro Betrieb	Betriebserlöse in 1.000 €	Erlös pro Beschäftigtem in 1.000 €	Investitionen in 1.000 €
Burgenland	2.752	14.015	11.340	5,1	3.677.229	262,4	63.394
Kärnten	5.176	28.520	23.534	5,5	9.039.324	316,9	106.484
Niederösterreich	**16.087**	**162.317**	**147.053**	**10,1**	**49.695.245**	**306,2**	**663.155**
Oberösterreich	13.765	116.514	103.228	8,5	44.560.750	382,4	549.157
Salzburg	6.265	70.023	64.102	11,2	29.222.631	417,3	503.677
Steiermark	10.936	69.844	59.006	6,4	21.481.637	307,6	262.570
Tirol	7.031	53.525	46.577	7,6	16.053.146	299,9	314.054
Vorarlberg	3.715	24.869	21.250	6,7	10.938.435	439,8	111.482
Wien	16.097	147.071	132.946	9,1	95.603.591	650,1	1.001.687
Österreich	**81.824**	**686.698**	**609.036**	**8,4**	**280.271.988**	**408,1**	**3.575.660**

Betriebe 2019 nach ÖNACE-Abschnitt und Bundesländern

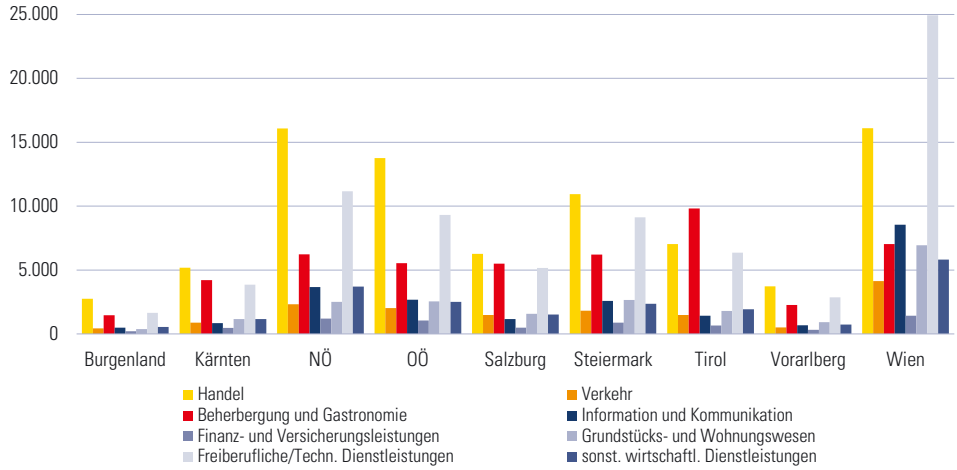

4.4.3 Betriebe, Beschäftigte, Betriebserlöse und Investitionen in Beherbergung und Gastronomie 2019 nach Bundesländern

Bundesland	Betriebe	Beschäftigte im Jahresdurchschnitt insgesamt	Beschäftigte im Jahresdurchschnitt unselbständig	Ø Beschäftigte pro Betrieb	Betriebserlöse (in 1.000 €)	Erlös pro Beschäftigtem (in 1.000 €)	Investitionen (in 1.000 €)
Burgenland	1.468	9.390	7.883	5,4	530.784	67,3	38.018
Kärnten	4.214	22.327	17.961	4,3	1.422.601	79,2	77.869
Niederösterreich	**6.224**	**39.254**	**32.878**	**5,3**	**2.284.056**	**69,5**	**76.481**
Oberösterreich	5.540	33.136	27.369	4,9	1.970.982	72,0	75.898
Salzburg	5.490	34.612	28.759	5,2	2.883.078	100,2	308.367
Steiermark	6.215	37.534	31.024	5,0	2.205.657	71,1	192.235
Tirol	9.816	54.321	43.722	4,5	4.737.089	108,3	413.451
Vorarlberg	2.257	15.905	13.551	6,0	1.290.232	95,2	118.438
Wien	7.037	74.758	68.153	9,7	5.144.969	75,5	216.890
Österreich	**48.261**	**321.237**	**271.300**	**5,6**	**22.469.448**	**82,8**	**1.517.647**

Bruttolohn bzw. -gehalt pro Beschäftigtem (in €) 2019 nach ÖNACE-Abschnitt und Bundesländern

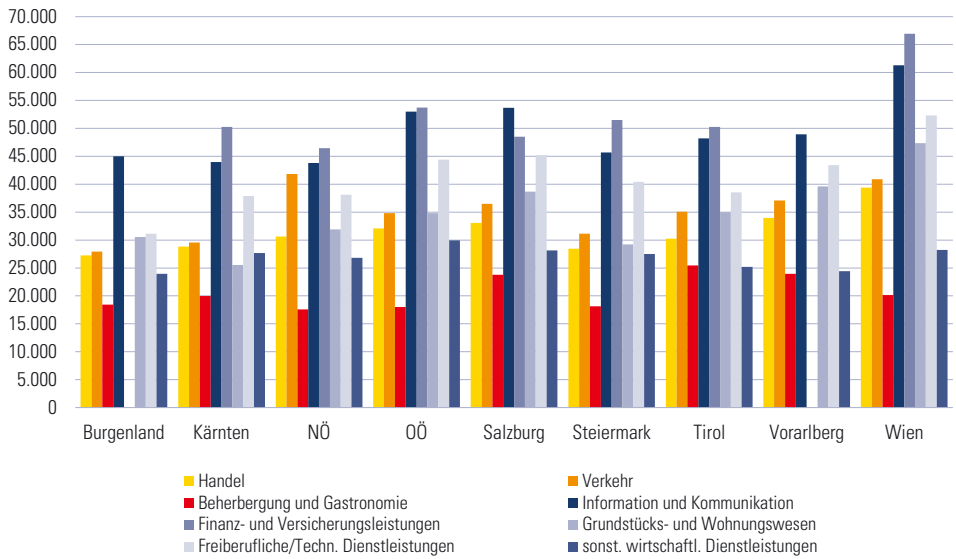

Anmerkung: Aufgrund statistischer Geheimhaltung können nicht alle Kategorien dargestellt werden.

4.4.4 Aktive Betriebsstandorte der Sparte Gewerbe und Handwerk 2020 nach Fachgruppen und Verwaltungsbezirken

Fachgruppe	AM	BN	BL	GF	GD	HL	HO	KO	KR	LF	ME	MI	MD	NK	PL	SB	TU	WT	WB	ZT
Bau	224	273	205	215	64	81	48	185	176	55	139	123	250	163	345	108	190	38	289	93
Dachdecker, Glaser und Spengler	52	73	44	45	25	26	12	54	38	10	36	29	35	34	86	19	55	17	56	24
Hafner, Platten- und Fliesenleger und Keramiker	21	25	14	17	15	10	6	15	26	10	24	9	17	22	45	12	16	9	20	13
Maler und Tapezierer	95	127	68	71	24	23	21	57	48	22	57	50	80	70	139	30	62	10	80	38
Bauhilfsgewerbe	204	220	168	161	48	60	52	168	99	31	127	85	159	143	257	60	123	29	206	62
Holzbau	34	24	12	13	12	15	10	11	23	12	25	16	17	28	49	26	20	16	42	20
Tischler und holzgestaltende Gewerbe	186	150	101	76	59	39	47	79	70	34	114	77	82	101	184	79	115	40	149	105
Metalltechniker	200	164	111	97	48	63	42	117	66	33	100	81	172	87	224	64	125	39	146	80
Sanitär-, Heizungs- und Lüftungstechniker	92	144	102	94	29	29	32	75	63	9	50	55	122	58	166	25	70	22	117	28
Elektro-, Gebäude-, Alarm- und Kommunikationstechniker	155	237	155	139	35	62	42	147	97	30	126	125	218	122	306	81	163	32	213	45
Kunststoffverarbeiter	11	24	14	5	5	2	3	13	5	1	4	2	11	9	11	1	17	4	14	1
Mechatroniker	114	199	101	81	24	36	28	100	55	17	50	61	216	76	153	29	127	36	136	27
Fahrzeugtechnik	179	198	158	132	41	51	61	173	93	35	114	109	126	122	227	64	131	55	169	101
Kunsthandwerke	117	120	86	98	60	56	36	97	84	30	93	56	94	64	169	39	103	25	126	40
Mode und Bekleidungstechnik	76	105	51	63	31	39	24	64	51	18	48	45	83	47	126	20	82	15	83	26
Gesundheitsberufe	52	51	34	26	17	18	14	34	39	8	31	25	53	37	70	12	38	13	55	16
Lebensmittelgewerbe	125	116	61	76	51	61	35	82	130	29	103	82	96	80	145	44	118	45	113	82
Fusspfleger, Kosmetiker und Masseure	287	481	232	231	90	102	90	240	189	54	194	172	369	226	457	91	255	49	390	95
Gärtner und Floristen	84	161	100	102	20	34	21	62	50	16	51	63	117	57	165	32	140	10	91	27
Berufsfotografen	117	157	80	73	25	36	29	87	77	22	76	63	171	82	176	32	122	16	124	27
Chemische Gewerbe und Denkmal-, Fassaden- und Gebäudereiniger	104	285	250	170	49	73	50	164	109	34	64	94	307	148	326	42	203	33	277	33
Friseure	140	198	117	104	39	61	44	90	107	31	109	82	106	103	226	54	110	37	157	49
Rauchfangkehrer	12	12	6	10	7	7	5	8	9	4	11	7	9	8	19	4	8	3	13	5
Bestatter	21	16	13	15	14	11	4	13	9	5	18	18	12	25	38	8	15	11	19	13
Gewerbliche Dienstleister	302	362	314	206	90	133	109	230	187	97	203	144	449	248	516	181	308	82	356	151
Personenberatung und -betreuung	1.367	1.042	2.011	966	320	470	516	685	791	292	763	1.279	1.412	773	1.564	427	1.010	202	1.893	356
Persönliche Dienstleister	500	680	348	373	132	195	123	437	334	109	326	255	588	354	803	167	532	102	487	154
Film- und Musikwirtschaft	32	69	25	26	13	26	11	46	32	11	28	29	117	34	132	11	71	8	67	10
noch nicht zugeordnete Fachgruppe	1	-	-	2	-	-	-	-	-	-	-	-	3	2	1	1	-	-	1	-
Insgesamt	**4.904**	**5.713**	**4.981**	**3.687**	**1.387**	**1.819**	**1.515**	**3.533**	**3.057**	**1.059**	**3.084**	**3.236**	**5.491**	**3.323**	**7.125**	**1.763**	**4.329**	**998**	**5.889**	**1.721**

Anmerkung: Die Statutarstädte sind in den Zahlen der jeweiligen Verwaltungsbezirke enthalten. Die Bezirksbezeichnung erfolgt nach KFZ-Kennzeichen.

4.4.5 Aktive Betriebsstandorte der Sparte Handel 2020 nach Fachgruppen und Verwaltungsbezirken

Fachgruppe	AM	BN	BL	GF	GD	HL	HO	KO	KR	LF	ME	MI	MD	NK	PL	SB	TU	WT	WB	ZT
Lebensmittelhandel	328	338	219	226	104	121	99	242	265	67	226	233	330	185	453	111	255	62	314	134
Tabaktrafikanten	107	61	61	55	52	36	33	48	77	25	71	66	43	62	103	41	51	24	67	57
Arzneimittel, Drogerie, Parfümerie, Chemikalien, Farbenhandel	193	249	176	145	57	86	64	175	145	38	134	137	261	130	329	77	188	36	219	68
Weinhandel	24	36	38	37	3	72	14	34	144	3	24	50	44	29	43	8	81	1	21	6
Agrarhandel	76	37	50	82	20	46	38	62	26	6	43	54	39	22	102	29	59	27	49	54
Energiehandel	48	58	59	44	7	34	22	38	35	9	57	43	31	43	79	15	38	17	48	44
Markt-, Straßen- und Wanderhandel	38	51	39	36	13	18	16	31	14	7	24	21	25	18	60	14	34	18	29	17
Außenhandel	40	96	56	27	9	7	5	62	22	2	16	22	124	32	60	8	44	3	58	11
Handel mit Mode und Freizeitartikeln	260	337	208	147	87	70	57	225	220	56	156	122	402	173	374	87	200	55	351	69
Direktvertrieb	393	322	218	204	66	139	75	225	210	60	242	191	228	211	460	160	267	49	351	119
Papier- und Spielwarenhandel	42	60	49	44	14	21	16	40	35	10	36	32	99	48	95	20	51	15	66	16
Handelsagenten	117	231	107	72	28	43	17	104	69	16	65	55	283	80	227	33	119	20	121	37
Juwelen-, Uhren-, Kunst-, Antiquitäten- und Briefmarkenhandel	32	49	29	20	12	17	11	27	44	10	15	11	60	21	58	12	39	8	51	9
Baustoff-, Eisen-, Hartwaren- und Holzhandel	463	400	294	292	170	158	113	299	268	98	323	223	412	294	558	185	296	107	448	242
Handel mit Maschinen, Computersystemen, Sekundärrohstoffen	286	364	198	180	69	80	63	267	127	32	171	133	508	154	436	84	243	49	282	107
Fahrzeughandel	361	389	304	299	89	123	96	423	211	62	251	204	274	199	421	122	235	87	339	155
Foto-, Optik- und Medizinproduktehandel	55	101	80	47	25	18	25	75	48	6	40	46	158	35	118	25	81	14	75	15
Elektro- und Einrichtungsfachhandel	241	283	150	164	78	65	58	196	120	25	174	128	333	171	336	94	183	62	236	91
Versand-, Internet- und allgemeiner Handel	263	463	288	273	68	111	65	252	164	37	151	168	460	212	431	68	267	37	335	61
Versicherungsagenten	178	182	123	133	54	60	41	108	123	32	120	113	152	102	296	77	163	55	173	109
Insgesamt	**3.545**	**4.107**	**2.746**	**2.527**	**1.025**	**1.325**	**928**	**2.933**	**2.367**	**601**	**2.339**	**2.052**	**4.266**	**2.221**	**5.039**	**1.270**	**2.894**	**746**	**3.633**	**1.421**

Anmerkung: Die Statutarstädte sind in den Zahlen der jeweiligen Verwaltungsbezirke enthalten. Die Bezirksbezeichnung erfolgt nach KFZ-Kennzeichen.

4.4.6 Aktive Betriebsstandorte der Sparten Bank und Versicherung sowie Transport und Verkehr 2020 nach Fachgruppen und Verwaltungsbezirken

Fachgruppe	AM	BN	BL	GF	GD	HL	HO	KO	KR	LF	ME	MI	MD	NK	PL	SB	TU	WT	WB	ZT
Bank und Versicherung																				
Banken und Bankiers	9	7	9	2	-	3	2	4	8	-	1	3	7	1	12	1	4	1	9	3
Sparkassen	21	21	20	5	5	15	10	12	16	10	8	19	10	17	34	7	13	7	17	12
Volksbanken	16	11	4	14	4	3	6	6	9	1	9	7	5	4	14	7	12	1	6	2
Raiffeisenbanken	37	23	20	46	23	31	14	20	25	9	21	25	17	18	46	10	23	14	27	29
Landes-Hypothekenbanken	1	1	2	1	-	1	1	1	2	-	1	1	2	1	4	-	2	-	2	1
Versicherungsunternehmungen	3	-	3	1	-	1	1	2	4	-	1	1	1	1	20	1	1	1	2	1
Pensionskassen	-	-	-	-	-	-	-	-	-	-	-	-	-	-	-	-	-	-	-	-
Insgesamt	**87**	**63**	**58**	**69**	**32**	**54**	**34**	**45**	**64**	**20**	**41**	**56**	**42**	**42**	**130**	**26**	**55**	**24**	**63**	**48**
Transport und Verkehr																				
Schienenbahnen	-	-	4	3	-	-	-	4	1	-	-	1	5	3	5	2	-	-	2	-
Autobus-, Luftfahrt- und Schifffahrtunternehmungen	29	29	51	11	6	3	5	13	26	6	23	6	13	14	24	12	20	5	31	14
Seilbahnen	5	2	1	-	2	1	2	-	1	8	1	-	1	19	1	13	-	2	4	7
Spediteure	27	38	138	10	4	2	7	41	16	2	12	10	74	7	24	1	15	-	15	4
Beförderungsgewerbe mit PKW	105	87	329	60	29	28	22	85	64	20	76	39	143	85	129	61	64	17	159	57
Güterbeförderungsgewerbe	118	197	254	176	34	48	42	182	78	37	117	82	171	89	225	51	99	20	195	71
Fahrschulen, allgemeiner Verkehr	16	25	22	18	5	7	4	14	10	4	11	7	23	13	24	5	15	3	11	5
Garagen-, Tankstellen- und Servicestationsunternehmungen	106	157	145	99	39	44	30	167	62	22	80	61	124	68	183	34	98	24	145	35
Insgesamt	**406**	**535**	**944**	**377**	**119**	**133**	**112**	**506**	**258**	**99**	**320**	**206**	**554**	**298**	**615**	**179**	**311**	**71**	**562**	**193**

Anmerkung: Die Statutarstädte sind in den Zahlen der jeweiligen Verwaltungsbezirke enthalten. Die Bezirksbezeichnung erfolgt nach KFZ-Kennzeichen.

4.4.7 Aktive Betriebsstandorte der Sparten Tourismus und Freizeitwirtschaft sowie Information und Consulting 2020 nach Fachgruppen und Verwaltungsbezirken

Fachgruppe	AM	BN	BL	GF	GD	HL	HO	KO	KR	LF	ME	MI	MD	NK	PL	SB	TU	WT	WB	ZT
Tourismus und Freizeitwirtschaft																				
Gastronomie	556	671	465	354	224	288	191	379	501	159	403	383	621	441	883	210	496	147	591	241
Hotellerie	97	85	68	36	45	21	33	25	127	74	102	40	72	154	111	70	59	16	80	49
Gesundheitsbetriebe	28	30	21	15	17	8	13	10	21	9	19	13	21	28	38	18	25	9	36	16
Reisebüros	22	22	23	9	7	9	6	17	17	8	9	9	31	18	42	13	24	7	24	10
Kino-, Kultur- und Vergnügungsbetriebe	39	51	27	20	12	17	13	36	26	8	26	22	58	35	54	8	49	10	35	19
Freizeit- und Sportbetriebe	187	408	258	182	68	91	65	271	204	77	163	124	435	153	489	72	316	48	276	59
Insgesamt	**929**	**1.267**	**862**	**616**	**373**	**434**	**321**	**738**	**896**	**335**	**722**	**591**	**1.238**	**829**	**1.617**	**391**	**969**	**237**	**1.042**	**394**
Information und Consulting																				
Entsorgungs- und Ressourcenmanagement	75	117	113	101	15	48	21	125	43	24	53	55	76	67	141	36	83	24	104	24
Finanzdienstleister	87	109	59	48	11	20	12	86	66	7	42	44	105	68	128	28	80	12	100	10
Werbung und Marktkommunikation	197	411	195	177	61	85	43	246	181	48	158	143	592	189	555	84	374	49	306	62
Unternehmensberatung, Buchhaltung und Informationstechnologie	483	1.118	481	436	109	185	110	733	411	83	273	237	1.499	314	1.204	140	927	77	607	115
Ingenieurbüros	63	121	45	39	12	21	11	59	64	14	37	31	143	54	150	19	86	11	84	17
Druck	13	27	14	9	5	9	8	21	10	3	12	17	29	8	28	5	22	1	8	4
Immobilien- und Vermögenstreuhänder	43	122	54	38	9	22	12	77	57	7	19	30	203	51	142	8	119	5	101	11
Buch- und Medienwirtschaft	30	61	30	25	9	16	10	32	31	12	25	35	67	31	77	16	57	9	32	21
Versicherungsmakler und Berater in Versicherungsangelegenheiten	81	98	44	41	14	20	12	65	56	8	34	28	105	40	100	23	73	14	63	16
Telekommunikations- und Rundfunkunternehmen	18	6	3	8	8	4	1	7	5	1	5	6	16	8	23	5	4	3	7	6
Insgesamt	**1.090**	**2.190**	**1.038**	**922**	**253**	**430**	**240**	**1.451**	**924**	**207**	**658**	**626**	**2.835**	**830**	**2.548**	**364**	**1.825**	**205**	**1.412**	**286**

Anmerkung: Die Statutarstädte sind in den Zahlen der jeweiligen Verwaltungsbezirke enthalten. Die Bezirksbezeichnung erfolgt nach KFZ-Kennzeichen.

Aktive Betriebsstandorte 2020 nach Sparten und Verwaltungsbezirken

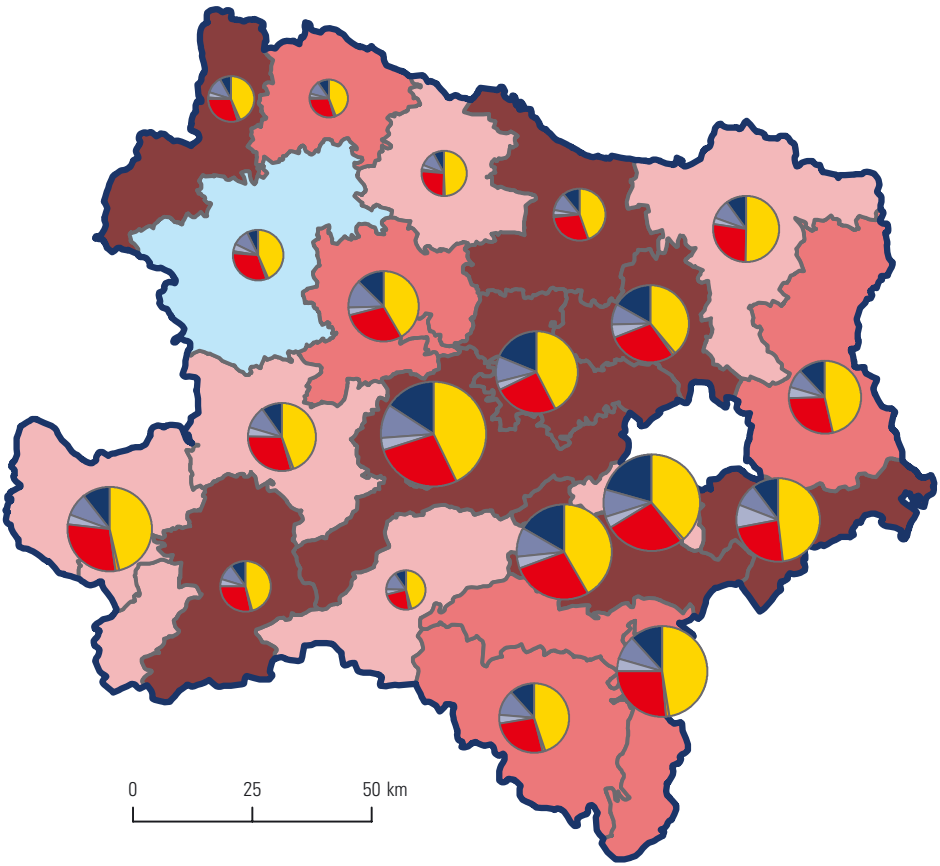

Sparte

- Gewerbe und Handwerk
- Industrie
- Handel
- Bank und Versicherung
- Transport und Verkehr
- Tourismus und Freizeitwirtschaft
- Information und Consulting

Betriebe

- 10.000
- 5.000
- 1.000

Veränderung 2019/20 in %

- -2,1 bis unter 0
- 0 bis unter 1,0
- 1,0 bis unter 2,0
- 2,0 bis 4,3

Anmerkung: Die Statutarstädte sind in den Zahlen der jeweiligen Verwaltungsbezirke enthalten.

4 Wirtschaft

4.1 Wirtschaft allgemein
4.2 Land- und Forstwirtschaft
4.3 Produzierender Bereich
4.4 Dienstleistungen
4.5 Tourismus
4.6 Arbeitsmarkt
4.7 Indizes

Quellennachweis: Amt der NÖ Landesregierung
Abteilung Wirtschaft, Tourismus und Technologie
Statistik Austria

4.5.1 Ankünfte und Übernachtungen in allen Fremdenunterkünften 2020 nach Verwaltungsbezirken und Berichtsgemeinden

Verwaltungsbezirk/ Gemeinde	Ankünfte			Übernachtungen			Ø Aufenthalt in Tagen
		Ausländer			Ausländer		
	insgesamt	absolut	in %	insgesamt	absolut	in %	
Niederösterreich	1.645.911	472.742	28,7	4.568.602	1.135.360	24,9	2,8
Krems a.d. Donau	**74.536**	**22.201**	**29,8**	**148.659**	**49.850**	**33,5**	**2,0**
St. Pölten	**43.249**	**10.914**	**25,2**	**103.681**	**22.934**	**22,1**	**2,4**
Waidhofen a.d. Ybbs	**10.331**	**1.540**	**14,9**	**19.595**	**3.661**	**18,7**	**1,9**
Wr. Neustadt	**36.931**	**14.768**	**40,0**	**87.037**	**35.628**	**40,9**	**2,4**
Amstetten	**67.811**	**25.853**	**38,1**	**165.475**	**72.892**	**44,1**	**2,4**
Allhartsberg	547	213	38,9	2.861	1.696	59,3	5,2
Amstetten	8.048	2.520	31,3	18.620	7.550	40,5	2,3
Ardagger	7.407	3.477	46,9	12.273	5.379	43,8	1,7
Aschbach-Markt	945	354	37,5	4.231	2.434	57,5	4,5
Behamberg	1.369	912	66,6	7.978	5.925	74,3	5,8
Ennsdorf	2.078	940	45,2	4.524	2.305	51,0	2,2
Ernsthofen	1.668	434	26,0	4.892	1.389	28,4	2,9
Haag	1.274	517	40,6	4.891	2.686	54,9	3,8
Hollenstein an der Ybbs	4.172	1.406	33,7	11.158	4.441	39,8	2,7
Kematen an der Ybbs	470	317	67,4	3.267	2.880	88,2	7,0
Neuhofen an der Ybbs	8.855	1.428	16,1	19.175	4.663	24,3	2,2
Neustadtl an der Donau	637	303	47,6	801	349	43,6	1,3
Opponitz	1.037	262	25,3	2.771	1.048	37,8	2,7
Seitenstetten	3.292	206	6,3	7.488	772	10,3	2,3
Sonntagberg	691	115	16,6	2.756	656	23,8	4,0
St. Georgen am Reith	391	123	31,5	1.770	583	32,9	4,5
St. Peter in der Au	885	240	27,1	2.582	763	29,6	2,9
St. Valentin	11.836	8.352	70,6	22.087	16.060	72,7	1,9
Wallsee-Sindelburg	1.643	731	44,5	2.222	873	39,3	1,4
Weistrach	657	185	28,2	2.482	863	34,8	3,8
Wolfsbach	585	270	46,2	3.066	1.969	64,2	5,2
Ybbsitz	2.427	526	21,7	6.929	1.521	22,0	2,9
Zeillern	3.028	228	7,5	8.034	1.418	17,6	2,7
Baden	**97.437**	**22.852**	**23,5**	**431.773**	**65.384**	**15,1**	**4,4**
Alland	869	167	19,2	1.501	453	30,2	1,7
Altenmarkt an der Triesting	444	73	16,4	1.635	1.062	65,0	3,7
Bad Vöslau	9.945	1.398	14,1	77.541	4.615	6,0	7,8
Baden	42.523	9.828	23,1	252.409	28.009	11,1	5,9
Ebreichsdorf	997	329	33,0	2.198	901	41,0	2,2
Furth an der Triesting	1.307	188	14,4	2.025	421	20,8	1,5
Heiligenkreuz	8.552	1.296	15,2	15.576	3.191	20,5	1,8
Pfaffstätten	954	293	30,7	3.699	1.330	36,0	3,9
Sooß	4.028	793	19,7	9.231	2.550	27,6	2,3
Traiskirchen	7.526	2.373	31,5	18.677	5.304	28,4	2,5
Bruck a.d. Leitha	**158.360**	**104.560**	**66,0**	**279.412**	**159.766**	**57,2**	**1,8**
Bad Deutsch-Altenburg	2.434	217	8,9	25.236	741	2,9	10,4
Bruck an der Leitha	1.630	665	40,8	7.352	2.033	27,7	4,5
Fischamend	8.073	7.359	91,2	11.997	10.483	87,4	1,5
Göttlesbrunn-Arbesthal	4.111	2.665	64,8	8.084	5.036	62,3	2,0
Hainburg a. d. Donau	5.883	1.921	32,7	10.264	4.082	39,8	1,7
Haslau-Maria Ellend	222	72	32,4	2.627	676	25,7	11,8
Himberg	5.211	1.763	33,8	13.853	4.741	34,2	2,7
Leopoldsdorf	526	229	43,5	2.495	1.507	60,4	4,7
Mannersdorf am Leithagebirge	380	116	30,5	785	245	31,2	2,1
Maria-Lanzendorf	3.043	483	15,9	3.698	885	23,9	1,2

4.5.1 Ankünfte und Übernachtungen in allen Fremdenunterkünften 2020 nach Verwaltungsbezirken und Berichtsgemeinden

Verwaltungsbezirk/ Gemeinde	Ankünfte			Übernachtungen			Ø Aufenthalt in Tagen
		Ausländer			Ausländer		
	insgesamt	absolut	in %	insgesamt	absolut	in %	
Petronell-Carnuntum	4.185	2.903	69,4	6.658	4.405	66,2	1,6
Rauchenwarth	1.331	268	20,1	5.356	1.346	25,1	4,0
Schwechat	115.981	83.305	71,8	161.434	112.810	69,9	1,4
Gänserndorf	**28.159**	**9.809**	**34,8**	**133.742**	**21.632**	**16,2**	**4,7**
Angern an der March	3.312	614	18,5	6.429	2.048	31,9	1,9
Auersthal	779	150	19,3	2.851	680	23,9	3,7
Bad Pirawarth	3.810	228	6,0	75.023	870	1,2	19,7
Deutsch-Wagram	3.271	2.313	70,7	6.110	4.130	67,6	1,9
Eckartsau	257	47	18,3	1.036	284	27,4	4,0
Groß-Enzersdorf	7.541	4.999	66,3	10.234	5.516	53,9	1,4
Marchegg	1.978	379	19,2	6.072	1.306	21,5	3,1
Orth an der Donau	967	335	34,6	3.501	1.907	54,5	3,6
Strasshof an der Nordbahn	1.067	-	-	3.016	-	-	2,8
Gmünd	**76.332**	**5.683**	**7,4**	**339.932**	**18.628**	**5,5**	**4,5**
Bad Großpertholz	2.911	128	4,4	23.637	1.011	4,3	8,1
Brand-Nagelberg	641	91	14,2	2.789	487	17,5	4,4
Gmünd	31.471	2.546	8,1	59.566	6.599	11,1	1,9
Großschönau	2.094	70	3,3	6.959	356	5,1	3,3
Haugschlag	4.088	897	21,9	10.264	2.826	27,5	2,5
Heidenreichstein	2.679	279	10,4	6.482	1.019	15,7	2,4
Hoheneich	1.317	76	5,8	18.293	282	1,5	13,9
Litschau	5.481	259	4,7	20.420	1.240	6,1	3,7
Moorbad Harbach	12.010	200	1,7	157.838	1.062	0,7	13,1
Reingers	1.759	129	7,3	5.348	470	8,8	3,0
Schrems	3.862	316	8,2	8.582	915	10,7	2,2
St. Martin	2.247	238	10,6	7.290	845	11,6	3,2
Weitra	4.833	417	8,6	10.516	1.409	13,4	2,2
Hollabrunn	**41.676**	**4.620**	**11,1**	**91.786**	**12.828**	**14,0**	**2,2**
Hardegg	3.377	514	15,2	6.424	1.109	17,3	1,9
Haugsdorf	594	74	12,5	799	176	22,0	1,3
Hollabrunn	7.222	697	9,7	19.654	1.909	9,7	2,7
Mailberg	2.567	190	7,4	4.377	439	10,0	1,7
Pulkau	2.244	367	16,4	6.166	1.362	22,1	2,7
Retz	13.638	771	5,7	27.161	2.074	7,6	2,0
Retzbach	2.982	598	20,1	7.740	1.806	23,3	2,6
Wullersdorf	1.769	250	14,1	4.440	544	12,3	2,5
Zellerndorf	1.795	313	17,4	3.917	849	21,7	2,2
Horn	**38.738**	**3.879**	**10,0**	**129.087**	**13.027**	**10,1**	**3,3**
Drosendorf-Zissersdorf	4.452	258	5,8	12.688	1.081	8,5	2,8
Eggenburg	2.059	385	18,7	5.052	1.372	27,2	2,5
Gars am Kamp	10.668	668	6,3	50.902	2.455	4,8	4,8
Geras	5.409	385	7,1	14.243	1.295	9,1	2,6
Horn	9.898	1.640	16,6	22.498	4.413	19,6	2,3
Langau	1.336	141	10,6	3.373	451	13,4	2,5
Röschitz	798	65	8,1	1.663	200	12,0	2,1
Rosenburg-Mold	1.383	92	6,7	3.884	436	11,2	2,8
Weitersfeld	355	69	19,4	1.098	324	29,5	3,1
Korneuburg	**47.039**	**13.235**	**28,1**	**109.689**	**32.682**	**29,8**	**2,3**
Bisamberg	15.044	3.529	23,5	35.095	7.244	20,6	2,3
Ernstbrunn	1.348	264	19,6	3.127	619	19,8	2,3
Gerasdorf bei Wien	14.215	5.396	38,0	34.807	12.422	35,7	2,4

4.5.1 Ankünfte und Übernachtungen in allen Fremdenunterkünften 2020 nach Verwaltungsbezirken und Berichtsgemeinden

Verwaltungsbezirk/ Gemeinde	Ankünfte			Übernachtungen			Ø Aufenthalt in Tagen
		Ausländer			Ausländer		
	insgesamt	absolut	in %	insgesamt	absolut	in %	
Korneuburg	1.111	337	30,3	3.880	1.885	48,6	3,5
Langenzersdorf	1.504	315	20,9	3.387	733	21,6	2,3
Sierndorf	337	119	35,3	906	476	52,5	2,7
Stockerau	5.989	2.175	36,3	13.390	5.407	40,4	2,2
Krems (Land)	**153.745**	**34.381**	**22,4**	**345.209**	**101.745**	**29,5**	**2,2**
Aggsbach	2.842	1.257	44,2	5.043	2.703	53,6	1,8
Albrechtsberg an der Großen Krems	546	126	23,1	1.363	421	30,9	2,5
Bergern im Dunkelsteinerwald	385	63	16,4	669	179	26,8	1,7
Dürnstein	18.914	4.953	26,2	41.321	14.318	34,7	2,2
Furth bei Göttweig	7.591	1.799	23,7	16.557	4.819	29,1	2,2
Gedersdorf	901	217	24,1	2.611	1.186	45,4	2,9
Gföhl	461	77	16,7	1.155	293	25,4	2,5
Grafenegg	4.498	459	10,2	8.443	1.326	15,7	1,9
Krumau am Kamp	2.099	103	4,9	7.203	387	5,4	3,4
Langenlois	22.614	3.116	13,8	42.977	7.588	17,7	1,9
Lengenfeld	805	180	22,4	1.786	708	39,6	2,2
Maria Laach am Jauerling	651	147	22,6	2.085	894	42,9	3,2
Mautern an der Donau	6.616	1.449	21,9	14.966	4.798	32,1	2,3
Mühldorf	1.958	213	10,9	3.525	605	17,2	1,8
Paudorf	1.908	270	14,2	4.551	1.568	34,5	2,4
Rastenfeld	14.495	888	6,1	36.104	2.815	7,8	2,5
Rohrendorf bei Krems	3.339	1.322	39,6	9.463	4.589	48,5	2,8
Rossatz-Arnsdorf	12.586	4.648	36,9	30.756	13.139	42,7	2,4
Schönberg am Kamp	3.368	698	20,7	7.809	2.148	27,5	2,3
Senftenberg	4.474	759	17,0	10.541	2.494	23,7	2,4
Spitz	19.155	5.510	28,8	43.275	16.203	37,4	2,3
Straß im Straßertale	3.918	824	21,0	7.967	2.194	27,5	2,0
Weißenkirchen in der Wachau	19.060	5.203	27,3	43.940	16.132	36,7	2,3
Lilienfeld	**49.689**	**6.126**	**12,3**	**131.491**	**18.075**	**13,7**	**2,6**
Annaberg	18.025	1.682	9,3	47.032	6.207	13,2	2,6
Hainfeld	970	188	19,4	1.373	326	23,7	1,4
Kaumberg	1.002	123	12,3	1.385	339	24,5	1,4
Kleinzell	2.449	200	8,2	22.297	593	2,7	9,1
Lilienfeld	1.344	254	18,9	2.869	735	25,6	2,1
Mitterbach am Erlaufsee	11.319	800	7,1	25.714	2.563	10,0	2,3
Ramsau	1.309	494	37,7	2.025	866	42,8	1,5
St. Aegyd am Neuwalde	7.205	907	12,6	12.964	2.051	15,8	1,8
Traisen	2.099	640	30,5	5.330	1.928	36,2	2,5
Türnitz	1.934	256	13,2	6.735	1.282	19,0	3,5
Melk	**105.154**	**39.173**	**37,3**	**195.332**	**73.407**	**37,6**	**1,9**
Artstetten-Pöbring	852	283	33,2	2.194	1.018	46,4	2,6
Bergland	5.005	1.508	30,1	8.899	2.738	30,8	1,8
Dorfstetten	396	62	15,7	1.177	368	31,3	3,0
Dunkelsteinerwald	490	94	19,2	1.088	138	12,7	2,2
Emmersdorf an der Donau	9.508	2.758	29,0	18.821	6.455	34,3	2,0
Kirnberg an der Mank	901	63	7,0	2.806	220	7,8	3,1
Klein-Pöchlarn	1.665	1.035	62,2	2.537	1.506	59,4	1,5
Leiben	1.036	405	39,1	1.881	790	42,0	1,8
Loosdorf	3.756	2.264	60,3	5.467	2.940	53,8	1,5
Marbach an der Donau	4.607	2.505	54,4	7.720	4.106	53,2	1,7
Maria Taferl	9.211	2.295	24,9	16.020	4.517	28,2	1,7

4.5.1 Ankünfte und Übernachtungen in allen Fremdenunterkünften 2020 nach Verwaltungsbezirken und Berichtsgemeinden

Verwaltungsbezirk/ Gemeinde	Ankünfte			Übernachtungen			Ø Aufenthalt in Tagen
		Ausländer			Ausländer		
	insgesamt	absolut	in %	insgesamt	absolut	in %	
Melk	25.426	12.117	47,7	42.078	20.242	48,1	1,7
Münichreith-Laimbach	1.575	120	7,6	2.965	278	9,4	1,9
Persenbeug-Gottsdorf	2.402	1.103	45,9	3.830	1.889	49,3	1,6
Pöchlarn	6.774	3.998	59,0	12.954	8.147	62,9	1,9
Pöggstall	533	117	22,0	1.550	575	37,1	2,9
Schönbühel-Aggsbach	6.518	2.596	39,8	15.355	5.403	35,2	2,4
Texingtal	2.906	279	9,6	5.215	660	12,7	1,8
Ybbs an der Donau	9.896	3.509	35,5	15.153	5.437	35,9	1,5
Yspertal	4.837	643	13,3	13.079	2.362	18,1	2,7
Mistelbach	**52.579**	**10.923**	**20,8**	**119.318**	**30.854**	**25,9**	**2,3**
Drasenhofen	94	18	19,1	286	65	22,7	3,0
Falkenstein	1.441	264	18,3	3.680	1.262	34,3	2,6
Gaweinstal	1.203	363	30,2	3.594	1.467	40,8	3,0
Gnadendorf	515	294	57,1	1.385	969	70,0	2,7
Herrnbaumgarten	779	307	39,4	2.859	1.522	53,2	3,7
Laa an der Thaya	22.635	2.678	11,8	47.219	7.254	15,4	2,1
Mistelbach	2.984	694	23,3	6.129	1.512	24,7	2,1
Pillichsdorf	122	45	36,9	535	191	35,7	4,4
Poysdorf	12.903	2.909	22,5	29.731	7.296	24,5	2,3
Staatz	709	162	22,8	1.817	546	30,0	2,6
Wolkersdorf im Weinviertel	3.378	1.635	48,4	9.025	5.048	55,9	2,7
Mödling	**111.270**	**40.967**	**36,8**	**230.075**	**90.402**	**39,3**	**2,1**
Breitenfurt bei Wien	173	3	1,7	781	7	0,9	4,5
Brunn am Gebirge	7.128	3.257	45,7	11.639	4.989	42,9	1,6
Gumpoldskirchen	13.316	3.195	24,0	24.689	7.240	29,3	1,9
Guntramsdorf	16.333	4.392	26,9	33.152	8.388	25,3	2,0
Kaltenleutgeben	90	63	70,0	703	603	85,8	7,8
Maria Enzersdorf	5.692	236	4,1	7.968	728	9,1	1,4
Mödling	7.179	2.791	38,9	19.698	9.553	48,5	2,7
Münchendorf	2.020	673	33,3	6.500	2.595	39,9	3,2
Perchtoldsdorf	7.102	2.164	30,5	15.241	5.861	38,5	2,1
Vösendorf	36.582	17.877	48,9	75.282	37.535	49,9	2,1
Neunkirchen	**110.244**	**22.523**	**20,4**	**379.165**	**60.697**	**16,0**	**3,4**
Aspangberg-St. Peter	713	57	8,0	1.521	226	14,9	2,1
Breitenstein	853	72	8,4	12.621	275	2,2	14,8
Edlitz	464	120	25,9	1.636	298	18,2	3,5
Gloggnitz	626	168	26,8	1.530	436	28,5	2,4
Grimmenstein	2.775	98	3,5	52.684	1.574	3,0	19,0
Höflein an der Hohen Wand	685	120	17,5	1.937	522	26,9	2,8
Kirchberg am Wechsel	8.797	652	7,4	25.524	1.867	7,3	2,9
Mönichkirchen	6.175	1.174	19,0	16.087	3.030	18,8	2,6
Neunkirchen	5.926	2.417	40,8	10.122	4.795	47,4	1,7
Payerbach	5.520	1.477	26,8	12.700	3.929	30,9	2,3
Pitten	486	54	11,1	1.094	188	17,2	2,3
Prigglitz	300	87	29,0	3.935	305	7,8	13,1
Puchberg am Schneeberg	17.406	1.570	9,0	65.480	4.699	7,2	3,8
Reichenau an der Rax	24.734	4.260	17,2	83.360	9.659	11,6	3,4
Schottwien	1.422	497	35,0	3.938	1.116	28,3	2,8
Schwarzau im Gebirge	1.155	51	4,4	1.357	130	9,6	1,2
Seebenstein	602	70	11,6	1.937	268	13,8	3,2
Semmering	14.585	5.099	35,0	33.130	14.055	42,4	2,3

4.5.1 Ankünfte und Übernachtungen in allen Fremdenunterkünften 2020 nach Verwaltungsbezirken und Berichtsgemeinden

Verwaltungsbezirk/ Gemeinde	Ankünfte			Übernachtungen			Ø Aufenthalt in Tagen
		Ausländer			Ausländer		
	insgesamt	absolut	in %	insgesamt	absolut	in %	
St. Corona am Wechsel	4.294	438	10,2	12.914	1.479	11,5	3,0
Ternitz	1.211	321	26,5	6.839	3.061	44,8	5,6
Trattenbach	1.130	539	47,7	3.759	1.756	46,7	3,3
Warth	571	182	31,9	2.472	1.718	69,5	4,3
Zöbern	1.383	925	66,9	2.994	1.845	61,6	2,2
St. Pölten (Land)	**51.429**	**18.000**	**35,0**	**134.369**	**50.602**	**37,7**	**2,6**
Altlengbach	7.879	2.477	31,4	12.386	4.475	36,1	1,6
Böheimkirchen	8.068	4.486	55,6	15.141	7.719	51,0	1,9
Brand-Laaben	395	162	41,0	562	271	48,2	1,4
Frankenfels	845	129	15,3	2.649	741	28,0	3,1
Gablitz	1.621	1.047	64,6	3.377	2.150	63,7	2,1
Herzogenburg	561	185	33,0	20.580	3.536	17,2	36,7
Hofstetten-Grünau	1.911	891	46,6	6.091	3.440	56,5	3,2
Inzersdorf-Getzersdorf	293	67	22,9	1.060	358	33,8	3,6
Kasten bei Böheimkirchen	413	133	32,2	1.859	803	43,2	4,5
Kirchberg an der Pielach	547	81	14,8	1.350	501	37,1	2,5
Kirchstetten	206	86	41,7	686	252	36,7	3,3
Loich	836	110	13,2	3.153	496	15,7	3,8
Maria-Anzbach	157	84	53,5	1.213	693	57,1	7,7
Mauerbach	5.709	769	13,5	9.749	1.987	20,4	1,7
Neulengbach	769	316	41,1	4.187	3.389	80,9	5,4
Ober-Grafendorf	198	48	24,2	380	113	29,7	1,9
Pressbaum	2.257	845	37,4	5.177	2.272	43,9	2,3
Purkersdorf	2.147	528	24,6	6.228	1.753	28,1	2,9
Pyhra	194	113	58,2	1.405	869	61,9	7,2
Rabenstein an der Pielach	2.437	423	17,4	6.228	1.431	23,0	2,6
Schwarzenbach an der Pielach	986	244	24,7	3.026	972	32,1	3,1
Traismauer	6.216	3.257	52,4	11.488	5.909	51,4	1,8
Tullnerbach	983	371	37,7	2.243	1.086	48,4	2,3
Wilhelmsburg	1.162	172	14,8	2.835	747	26,3	2,4
Scheibbs	**91.658**	**21.778**	**23,8**	**250.995**	**75.879**	**30,2**	**2,7**
Gaming	21.690	8.167	37,7	60.206	27.944	46,4	2,8
Göstling an der Ybbs	28.839	7.400	25,7	79.567	24.979	31,4	2,8
Gresten	789	157	19,9	1.715	425	24,8	2,2
Gresten-Land	208	72	34,6	965	393	40,7	4,6
Lunz am See	15.790	2.070	13,1	41.986	7.264	17,3	2,7
Oberndorf an der Melk	436	150	34,4	1.100	517	47,0	2,5
Puchenstuben	4.985	246	4,9	11.765	886	7,5	2,4
Purgstall an der Erlauf	7.086	1.311	18,5	20.661	4.758	23,0	2,9
Reinsberg	554	80	14,4	2.443	417	17,1	4,4
Scheibbs	1.490	302	20,3	4.402	1.248	28,4	3,0
St. Anton an der Jeßnitz	1.301	350	26,9	3.886	1.624	41,8	3,0
Steinakirchen am Forst	2.020	479	23,7	6.786	2.635	38,8	3,4
Wieselburg	5.512	757	13,7	12.299	2.182	17,7	2,2
Tulln	**63.700**	**24.143**	**37,9**	**185.326**	**79.849**	**43,1**	**2,9**
Atzenbrugg	2.939	1.003	34,1	8.623	3.626	42,1	2,9
Fels am Wagram	466	71	15,2	1.262	193	15,3	2,7
Grafenwörth	2.478	440	17,8	4.225	1.179	27,9	1,7
Kirchberg am Wagram	2.203	405	18,4	3.832	1.216	31,7	1,7
Klosterneuburg	14.786	6.888	46,6	50.996	29.167	57,2	3,4
Langenrohr	3.354	913	27,2	7.441	1.799	24,2	2,2

4.5.1 Ankünfte und Übernachtungen in allen Fremdenunterkünften 2020 nach Verwaltungsbezirken und Berichtsgemeinden

Verwaltungsbezirk/ Gemeinde	Ankünfte			Übernachtungen			Ø Aufenthalt in Tagen
		Ausländer			Ausländer		
	insgesamt	absolut	in %	insgesamt	absolut	in %	
Michelhausen	1.802	434	24,1	5.536	1.861	33,6	3,1
Sieghartskirchen	120	24	20,0	13.885	228	1,6	115,7
St. Andrä-Wördern	1.890	894	47,3	4.263	1.945	45,6	2,3
Tulbing	3.809	865	22,7	8.561	3.722	43,5	2,2
Tulln an der Donau	25.567	10.441	40,8	58.878	25.373	43,1	2,3
Zwentendorf an der Donau	1.690	1.071	63,4	10.298	7.525	73,1	6,1
Waidhofen a.d. Thaya	**19.578**	**2.175**	**11,1**	**46.948**	**7.266**	**15,5**	**2,4**
Dobersberg	777	53	6,8	1.402	312	22,3	1,8
Groß-Siegharts	674	100	14,8	1.840	355	19,3	2,7
Kautzen	107	8	7,5	454	33	7,3	4,2
Raabs an der Thaya	9.449	672	7,1	23.857	2.400	10,1	2,5
Thaya	1.042	167	16,0	3.486	1.090	31,3	3,3
Waidhofen an der Thaya	6.782	1.078	15,9	14.441	2.858	19,8	2,1
Wr. Neustadt (Land)	**53.937**	**7.916**	**14,7**	**229.241**	**19.605**	**8,6**	**4,3**
Bad Erlach	16.551	523	3,2	28.202	1.273	4,5	1,7
Bad Schönau	13.525	242	1,8	153.179	756	0,5	11,3
Gutenstein	664	114	17,2	1.544	398	25,8	2,3
Hohe Wand	3.085	1.789	58,0	5.345	3.168	59,3	1,7
Kirchschlag in der Buckligen Welt	1.396	255	18,3	2.922	987	33,8	2,1
Krumbach	1.277	2	0,2	1.335	10	0,7	1,0
Lanzenkirchen	3.223	724	22,5	5.982	1.713	28,6	1,9
Muggendorf	1.938	84	4,3	2.306	195	8,5	1,2
Pernitz	274	51	18,6	732	176	24,0	2,7
Rohr im Gebirge	3.041	340	11,2	4.035	671	16,6	1,3
Wöllersdorf-Steinabrückl	671	257	38,3	2.151	768	35,7	3,2
Zwettl-Niederösterreich	**62.329**	**4.723**	**7,6**	**281.265**	**18.067**	**6,4**	**4,5**
Allentsteig	787	63	8,0	5.182	255	4,9	6,6
Altmelon	459	36	7,8	1.100	166	15,1	2,4
Arbesbach	3.069	223	7,3	6.821	663	9,7	2,2
Bad Traunstein	5.535	69	1,2	39.974	360	0,9	7,2
Bärnkopf	1.668	139	8,3	5.834	1.142	19,6	3,5
Göpfritz an der Wild	599	71	11,9	1.821	307	16,9	3,0
Groß Gerungs	5.378	329	6,1	65.472	1.623	2,5	12,2
Gutenbrunn	479	23	4,8	1.138	56	4,9	2,4
Langschlag	3.142	237	7,5	15.448	925	6,0	4,9
Ottenschlag	5.022	143	2,8	44.353	607	1,4	8,8
Pölla	5.089	236	4,6	14.458	676	4,7	2,8
Rappottenstein	1.975	200	10,1	7.495	1.879	25,1	3,8
Sallingberg	681	58	8,5	2.370	383	16,2	3,5
Schönbach	360	14	3,9	1.484	63	4,2	4,1
Schwarzenau	424	101	23,8	1.567	634	40,5	3,7
Schweiggers	775	26	3,4	5.849	419	7,2	7,5
Zwettl-Niederösterreich	26.472	2.743	10,4	59.646	7.852	13,2	2,3

Übernachtungen Jänner bis Juni 2020

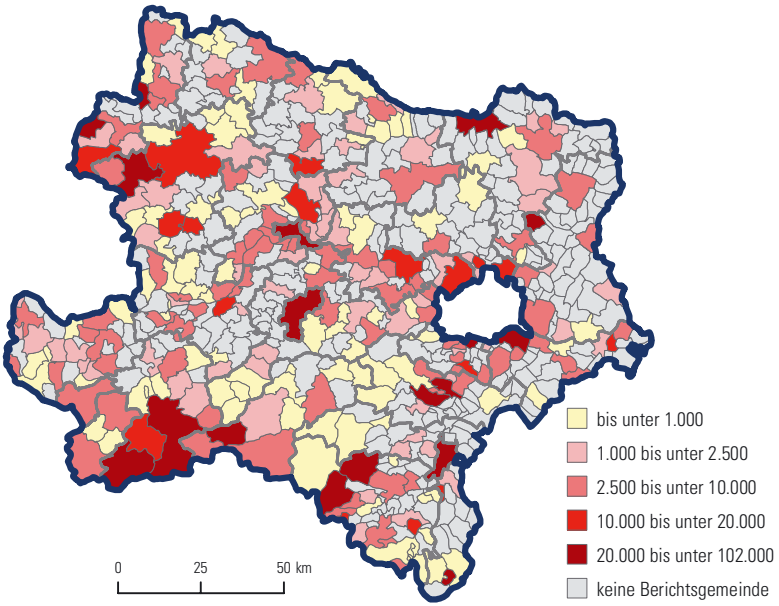

Übernachtungen Jänner bis Juni 2021

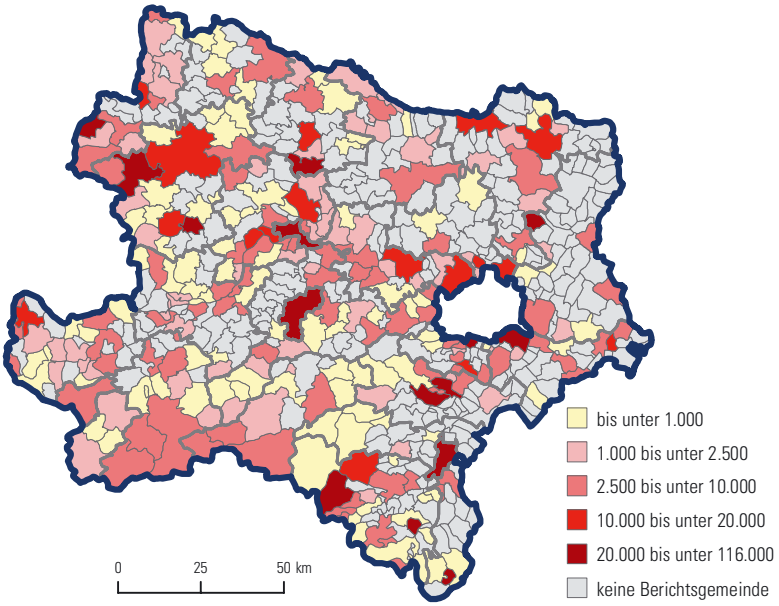

4.5.2 Ankünfte, Übernachtungen und Aufenthaltsdauer 1983–2020 nach Herkunft

Ankünfte 1983–2020 nach Herkunft

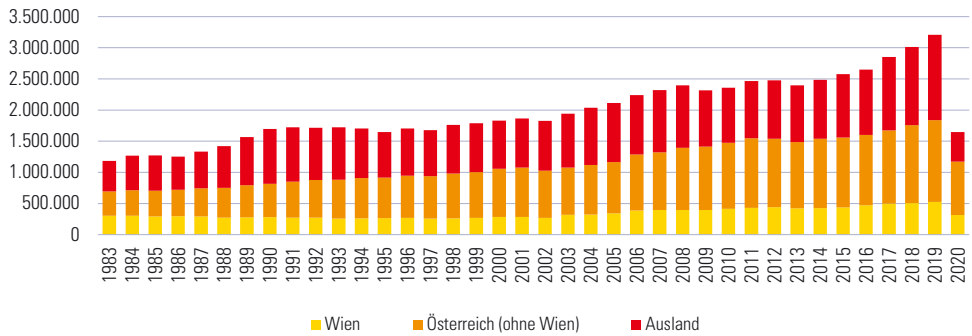

Übernachtungen 1983–2020 nach Herkunft

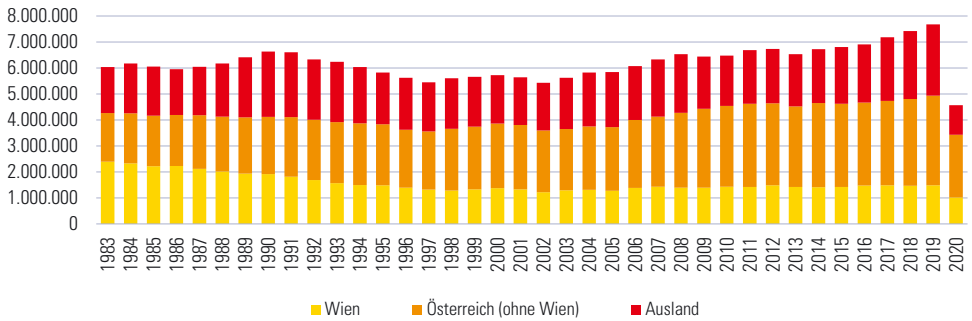

Durchschnittlicher Aufenthalt (in Tagen) 1983–2020 nach Herkunft

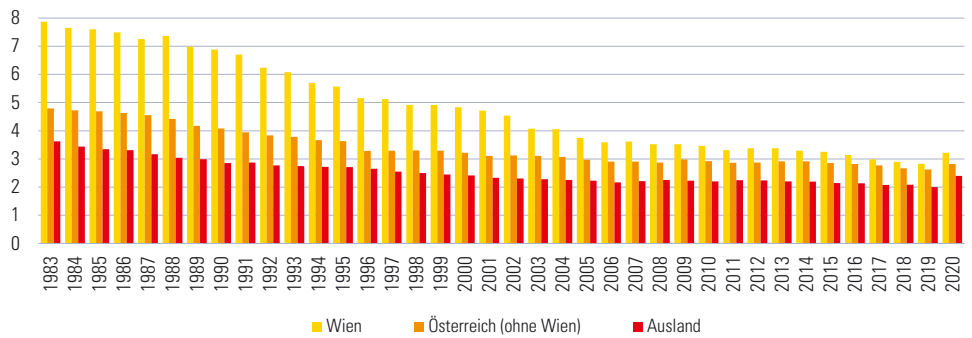

4.5.3 Ankünfte (in Tsd.) 1990, 1995, 2000, 2005, 2010, 2015, 2017–2020 nach Herkunftsländern

Herkunftsland	1990	1995	2000	2005	2010	2015	2017	2018	2019	2020
Inland	817,4	914,0	1.056,2	1.164,5	1.475,0	1.557,7	1.672,5	1.757,1	1.838,1	1.173,2
Niederösterreich	-	-	-	329,4	423,3	479,8	507,9	534,8	557,3	353,9
Wien	279,0	266,1	283,8	341,4	414,2	437,7	497,2	505,6	526,0	315,8
Oberösterreich	-	-	-	158,1	199,1	213,2	229,4	241,3	253,1	184,5
Steiermark	-	-	-	104,2	136,2	148,8	160,1	166,0	170,9	116,5
Salzburg	-	-	-	65,3	79,4	77,1	76,1	84,0	89,2	60,7
Kärnten	-	-	-	55,3	78,9	67,4	68,4	77,0	79,5	45,9
Tirol	-	-	-	50,1	61,6	56,5	58,3	62,5	65,7	41,3
Burgenland	-	-	-	40,2	52,0	51,3	51,5	55,4	65,3	35,3
Vorarlberg	-	-	-	20,6	30,4	25,8	23,6	30,4	31,1	19,4
Ausland	880,3	734,2	773,6	949,6	882,1	1.018,4	1.180,7	1.255,2	1.370,6	472,7
Deutschland	440,7	390,2	389,3	399,1	344,6	343,8	378,3	381,4	389,4	165,7
Tschechische Republik	-	15,6	16,3	21,5	42,5	48,6	65,2	69,9	88,3	38,7
Ungarn	31,6	30,2	32,8	47,0	42,6	49,4	58,6	67,9	74,4	36,6
Polen	13,2	15,1	20,4	21,8	34,7	47,5	49,8	63,6	65,6	29,1
Slowakei	-	5,0	5,6	10,0	14,4	22,4	24,0	30,9	35,1	18,0
Rumänien	2,8	3,1	6,3	11,5	24,3	27,0	33,4	37,6	42,9	13,8
Schweiz und Liechtenstein	21,6	22,4	21,5	25,3	29,8	28,5	31,9	34,7	37,4	13,3
Italien	71,6	33,0	38,0	47,2	35,6	34,7	40,6	41,6	41,5	11,8
Niederlande	59,4	39,2	35,0	45,7	38,0	34,6	37,6	41,2	41,4	11,3
Spanien	4,7	3,6	4,1	8,8	22,5	28,4	23,2	23,6	31,6	8,5
Frankreich	42,7	23,4	18,7	24,1	19,8	21,4	23,3	25,2	27,8	7,9
Slowenien	-	3,8	3,8	6,2	5,8	10,9	10,6	12,6	14,7	7,5
Vereinigtes Königreich	19,5	15,0	22,7	20,9	25,8	27,5	25,9	34,5	32,4	7,3
USA	28,6	19,4	40,0	38,5	23,1	35,5	28,0	33,3	37,4	5,8
China	-	-	-	25,9	18,3	43,1	70,0	64,7	81,0	5,6
Belgien	-	-	13,2	12,1	11,9	11,5	13,9	13,9	13,7	4,5
Kroatien	-	2,8	3,7	5,0	5,7	10,4	9,4	8,9	10,2	4,4
Ukraine	-	-	-	2,0	4,3	6,9	7,5	10,2	15,2	3,5
Südkorea	-	-	0,2	2,7	8,4	20,7	20,5	22,9	28,6	3,3
Türkei	1,2	0,9	1,3	3,3	2,3	10,3	7,9	9,0	11,7	2,7
Irland	0,3	0,4	1,0	1,9	1,7	1,7	2,0	2,6	3,9	2,7
Russland	-	-	-	4,2	8,1	11,1	12,8	12,7	14,1	2,6
Bulgarien	1,3	3,2	2,9	4,5	5,6	8,5	8,9	9,4	9,1	2,2
Griechenland	4,2	2,0	1,5	2,9	1,6	3,3	3,9	6,3	5,9	1,8
Dänemark	6,6	6,2	5,5	6,0	5,3	4,4	7,9	6,4	6,9	1,8
Finnland	2,4	1,4	2,3	2,3	3,1	3,9	5,0	5,0	5,1	1,6
Israel	5,1	6,0	5,4	7,2	3,3	5,5	6,4	9,1	14,6	1,4
Insgesamt	**1.697,7**	**1.648,1**	**1.829,8**	**2.114,1**	**2.357,1**	**2.576,1**	**2.853,2**	**3.012,3**	**3.208,7**	**1.645,9**

4.5.4 Übernachtungen (in Tsd.) 1990, 1995, 2000, 2005, 2010, 2015, 2017–2020 nach Herkunftsländern

Herkunftsland	1990	1995	2000	2005	2010	2015	2017	2018	2019	2020
Inland	4.118,0	3.837,1	3.858,4	3.724,4	4.536,4	4.622,7	4.733,7	4.806,4	4.932,3	3.433,2
Niederösterreich	-	-	-	1.204,4	1.460,3	1.538,1	1.546,7	1.568,1	1.609,8	1.092,6
Wien	1.921,4	1.482,9	1.373,1	1.278,8	1.433,4	1.424,3	1.482,5	1.466,2	1.487,7	1.017,4
Oberösterreich	-	-	-	389,0	513,8	543,5	570,5	577,2	612,7	461,8
Steiermark	-	-	-	292,3	383,2	418,9	435,1	445,5	441,9	327,2
Salzburg	-	-	-	139,7	178,8	176,6	170,8	182,7	190,2	140,5
Kärnten	-	-	-	135,8	189,8	179,5	180,2	189,9	196,5	121,5
Tirol	-	-	-	110,2	149,2	136,5	144,0	155,9	152,7	117,3
Burgenland	-	-	-	121,8	154,4	142,6	146,5	149,6	168,5	105,5
Vorarlberg	-	-	-	52,4	73,5	62,8	57,3	71,3	72,3	49,5
Ausland	2.509,6	1.990,1	1.868,4	2.116,2	1.940,4	2.181,3	2.448,0	2.612,1	2.746,2	1.135,4
Deutschland	1.235,8	1.130,8	1.037,0	1.049,1	881,9	813,6	854,4	871,8	879,5	422,1
Ungarn	93,5	92,1	86,1	125,7	112,4	133,9	162,1	177,6	187,4	114,3
Polen	41,4	33,1	35,9	40,5	67,9	104,7	116,1	148,5	165,6	96,0
Tschechische Republik	-	36,8	36,4	53,5	78,0	96,1	128,6	136,0	159,5	86,0
Slowakei	-	12,2	13,2	22,6	36,5	60,7	64,0	82,1	92,8	58,0
Rumänien	32,5	11,2	11,5	21,3	46,9	57,6	65,6	75,8	84,7	29,5
Niederlande	237,7	120,8	97,8	115,6	101,8	97,2	98,9	108,8	105,8	27,4
Italien	167,8	73,6	78,8	93,4	65,2	63,4	79,4	83,3	81,0	27,3
Schweiz und Liechtenstein	54,0	50,5	45,0	51,1	60,8	56,5	61,7	69,4	70,9	27,2
Slowenien	-	7,8	6,8	12,6	11,9	29,8	24,3	26,8	32,5	20,4
Vereinigtes Königreich	47,2	37,1	51,2	43,0	44,9	47,0	46,5	61,6	56,4	13,9
Frankreich	110,7	56,1	41,4	43,8	36,4	36,8	42,5	46,4	45,2	13,7
Kroatien	-	7,0	7,4	8,9	11,5	21,4	18,5	18,5	20,8	13,5
Spanien	11,7	8,9	8,6	15,4	32,8	45,8	34,8	38,6	49,6	12,6
USA	62,0	38,2	65,9	58,0	38,2	55,5	50,2	60,6	62,1	9,4
Belgien	-	-	30,2	25,9	24,0	24,8	26,4	27,0	26,7	8,6
China	-	-	-	33,7	24,1	74,3	108,5	101,0	120,6	8,0
Ukraine	-	-	-	3,5	7,0	12,1	15,2	18,5	25,7	6,8
Russland	-	-	-	12,6	21,3	28,4	33,3	31,4	32,8	6,7
Bulgarien	6,5	7,1	6,0	8,9	11,7	16,3	16,7	18,7	17,5	4,7
Türkei	-	-	3,0	6,1	5,5	22,7	16,1	17,2	19,3	4,5
Finnland	4,6	3,2	5,6	4,6	5,1	7,2	9,4	9,8	9,6	3,9
Südkorea	-	-	0,4	5,6	11,8	35,8	31,9	30,8	32,2	3,8
Dänemark	15,4	20,2	14,3	13,6	12,4	10,3	16,8	12,9	13,6	3,7
Irland	0,5	1,0	2,1	3,3	3,6	3,4	3,7	5,2	6,6	3,4
Litauen	-	-	-	1,9	4,5	3,7	3,1	4,2	4,5	3,3
Griechenland	8,4	4,6	3,3	5,1	3,3	6,3	7,0	10,4	10,6	3,1
Insgesamt	**6.627,6**	**5.827,2**	**5.726,7**	**5.840,6**	**6.476,8**	**6.804,0**	**7.181,6**	**7.418,5**	**7.678,5**	**4.568,6**

4.5.5 Ankünfte (in Tsd.) 1990, 1995, 2000, 2005, 2010, 2015, 2019 und 2020 nach Unterkunftsarten

Unterkunftsart	1990	1995	2000	2005	2010	2015	2019	2020
Hotel oder ähnlicher Betrieb	1.294,0	1.282,5	1.452,0	1.695,1	1.876,1	2.053,7	2.579,9	1.234,3
5- und 4-Stern	441,9	518,5	647,9	860,1	997,1	1.062,0	1.365,8	580,6
3-Stern	504,2	501,8	591,5	597,0	668,8	713,8	903,8	484,7
2- und 1-Stern	347,9	262,2	212,6	238,0	210,2	278,0	310,3	169,0
Privatquartier	132,3	135,9	139,1	147,8	160,5	173,8	182,6	127,0
nicht auf Bauernhof	107,9	108,4	105,2	108,0	109,8	120,1	117,6	81,2
auf Bauernhof	24,4	27,5	33,8	39,8	50,7	53,7	65,0	45,8
Campingplatz	104,8	74,8	60,8	65,6	65,3	79,1	101,3	81,2
Kur- und Erholungsheim	58,1	52,2	50,4	38,3	64,3	54,7	55,8	34,1
Jugendherberge, -gästehaus	26,7	30,8	18,9	29,4	35,0	42,4	33,4	12,3
Bewirtschaftete Schutzhütte	12,1	13,9	21,8	18,4	19,6	14,5	24,1	16,0
Ferienwohnung, Ferienhaus	4,7	8,9	21,1	34,7	47,1	68,2	96,4	71,9
privat nicht auf Bauernhof	-	-	11,0	17,7	24,4	32,6	43,4	33,6
privat auf Bauernhof	-	-	6,9	11,3	15,2	19,0	22,5	18,2
gewerblich	-	-	3,2	5,7	7,5	16,5	30,5	20,1
sonstige Unterkunft	64,9	49,0	65,7	84,8	89,3	89,7	135,2	69,2
Insgesamt	**1.697,7**	**1.648,1**	**1.829,8**	**2.114,1**	**2.357,1**	**2.576,1**	**3.208,7**	**1.645,9**

4.5.6 Übernachtungen (in Tsd.) 1990, 1995, 2000, 2005, 2010, 2015, 2019 und 2020 nach Unterkunftsarten

Unterkunftsart	1990	1995	2000	2005	2010	2015	2019	2020
Hotel oder ähnlicher Betrieb	4.293,2	3.859,4	3.848,6	4.036,3	4.272,2	4.538,5	5.131,8	2.799,9
5- und 4-Stern	1.544,6	1.492,8	1.686,5	2.030,6	2.333,0	2.435,0	2.688,2	1.334,2
3-Stern	1.581,9	1.514,9	1.556,4	1.425,7	1.405,3	1.463,8	1.768,2	1.038,1
2- und 1-Stern	1.166,7	851,8	605,7	580,0	533,9	639,7	675,4	427,5
Privatquartier	716,6	580,0	455,1	428,6	443,3	471,1	496,1	366,8
nicht auf Bauernhof	554,8	435,6	328,5	302,8	293,9	319,5	316,7	232,3
auf Bauernhof	161,8	144,4	126,6	125,8	149,3	151,6	179,5	134,5
Campingplatz	315,9	208,6	169,3	185,5	189,7	209,2	260,1	216,6
Kur- und Erholungsheim	905,7	742,2	773,8	659,1	979,1	929,3	953,6	628,1
Jugendherberge, -gästehaus	80,4	102,3	58,6	75,2	84,8	109,6	80,5	32,9
Bewirtschaftete Schutzhütte	15,3	15,3	25,7	21,2	21,4	15,6	26,8	18,7
Ferienwohnung, Ferienhaus	40,5	65,0	122,1	149,7	198,8	252,4	342,0	286,8
privat nicht auf Bauernhof	-	-	63,9	77,7	107,8	136,7	167,0	137,2
privat auf Bauernhof	-	-	35,5	50,2	64,0	72,1	84,2	76,9
gewerblich	-	-	22,6	21,8	27,0	43,7	90,8	72,7
sonstige Unterkunft	260,1	254,3	273,5	285,0	287,7	278,2	387,6	218,9
Insgesamt	**6.627,6**	**5.827,2**	**5.726,7**	**5.840,6**	**6.476,8**	**6.804,0**	**7.678,5**	**4.568,6**

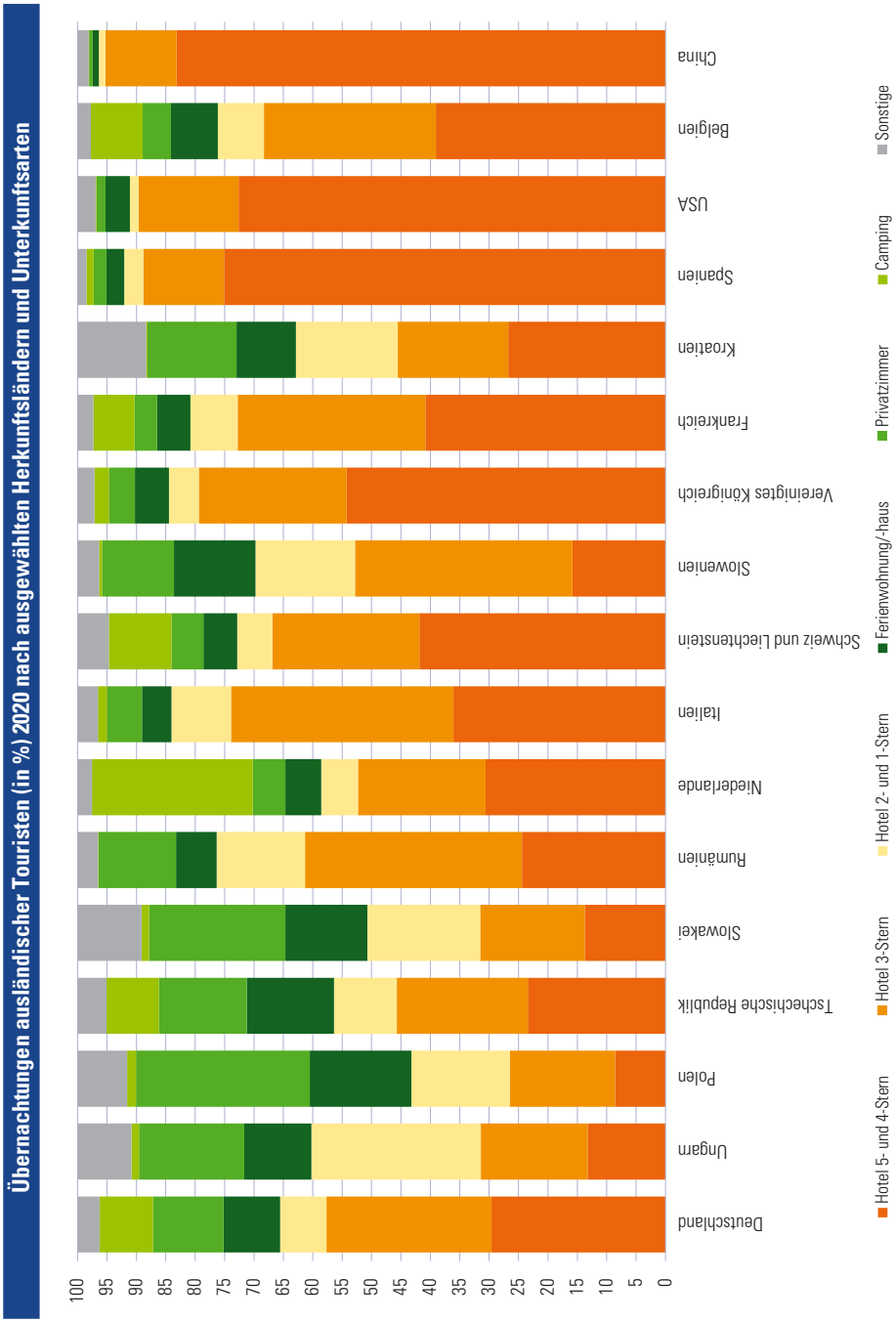
Übernachtungen ausländischer Touristen (in %) 2020 nach ausgewählten Herkunftsländern und Unterkunftsarten
100
95
90
85
80
75
70
65
60
55
50
45
40
35
30
25
20
15
10
5
0
Deutschland
Ungarn
Polen
Tschechische Republik
Slowakei
Rumänien
Niederlande
Italien
Schweiz und Liechtenstein
Slowenien
Vereinigtes Königreich
Frankreich
Kroatien
Spanien
USA
Belgien
China
Hotel 5- und 4-Stern
Hotel 3-Stern
Hotel 2- und 1-Stern
Ferienwohnung/-haus
Privatzimmer
Camping
Sonstige

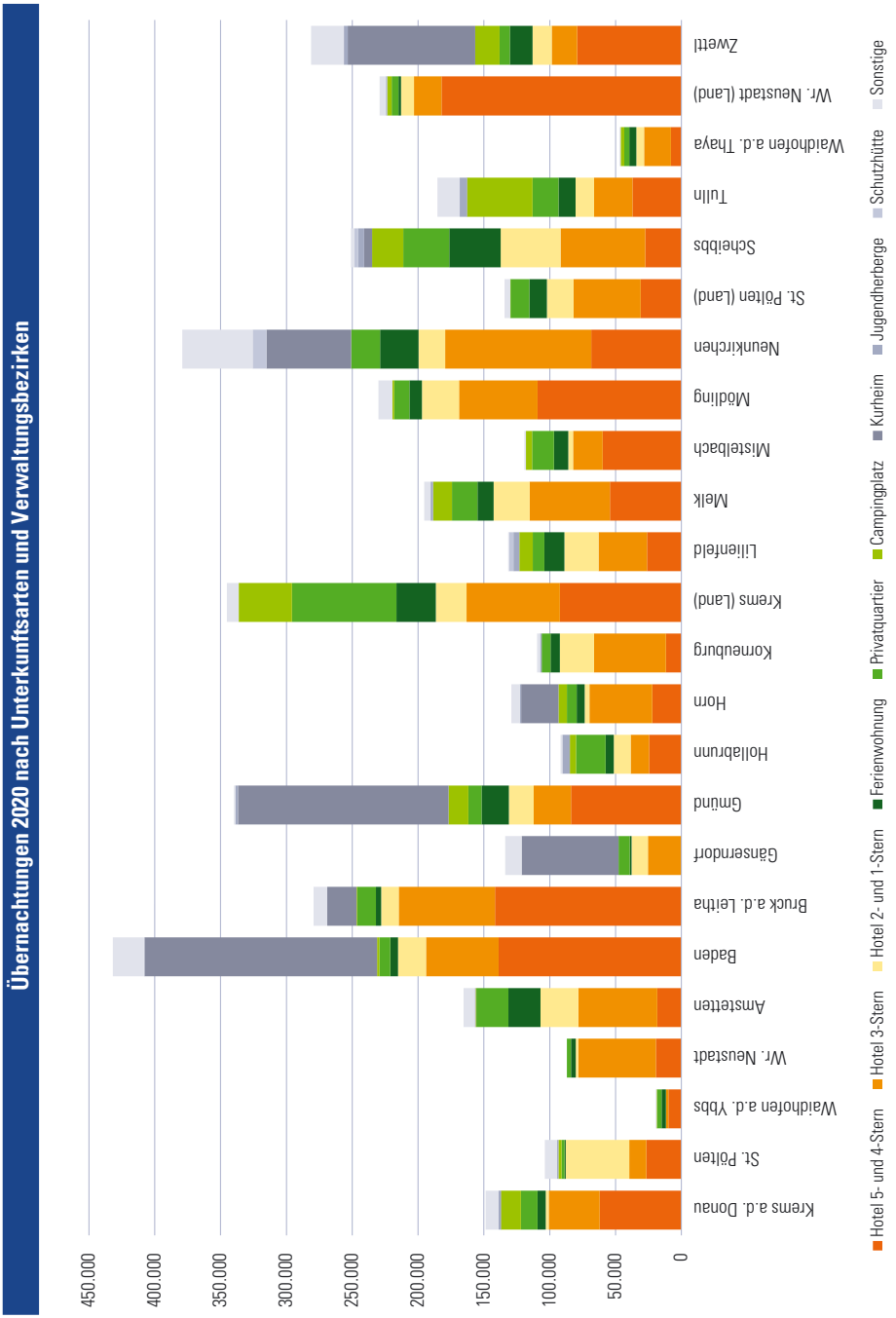
Übernachtungen 2020 nach Unterkunftsarten und Verwaltungsbezirken
450.000
400.000
350.000
300.000
250.000
200.000
150.000
100.000
50.000
0
Krems a.d. Donau
St. Pölten
Waidhofen a.d. Ybbs
Wr. Neustadt
Amstetten
Baden
Bruck a.d. Leitha
Gänserndorf
Gmünd
Hollabrunn
Horn
Korneuburg
Krems (Land)
Lilienfeld
Melk
Mistelbach
Mödling
Neunkirchen
St. Pölten (Land)
Scheibbs
Tulln
Waidhofen a.d. Thaya
Wr. Neustadt (Land)
Zwettl
Hotel 5- und 4-Stern
Hotel 3-Stern
Hotel 2- und 1-Stern
Ferienwohnung
Privatquartier
Campingplatz
Kurheim
Jugendherberge
Schutzhütte
Sonstige

4.5.7 Tourismus im Sommerhalbjahr 2020 nach Unterkunftsarten

Unterkunftsart	Ankünfte			Übernachtungen			Ø Aufenthalt
	insgesamt	Inländer	Ausländer	insgesamt	Inländer	Ausländer	
Hotel oder ähnlicher Betrieb	813.987	611.494	202.493	1.820.532	1.395.662	424.870	2,2
5- und 4-Stern	360.600	269.540	91.060	844.462	660.079	184.383	2,3
3-Stern	339.310	254.760	84.550	705.325	533.950	171.375	2,1
2- und 1-Stern	114.077	87.194	26.883	270.745	201.633	69.112	2,4
Privatquartier	101.542	74.477	27.065	277.931	176.503	101.428	2,7
nicht auf Bauernhof	63.234	44.944	18.290	170.812	103.259	67.553	2,7
auf Bauernhof	38.308	29.533	8.775	107.119	73.244	33.875	2,8
Campingplatz	80.547	54.927	25.620	209.407	144.046	65.361	2,6
Kur- und Erholungsheim	16.550	16.451	99	311.777	310.066	1.711	18,8
Jugendherberge, -gästehaus	7.728	5.780	1.948	20.432	17.272	3.160	2,6
Bewirtschaftete Schutzhütte	15.196	13.007	2.189	17.630	14.299	3.331	1,2
Ferienwohnung, Ferienhaus	55.505	40.440	15.065	210.944	137.400	73.544	3,8
privat nicht auf Bauernhof	24.802	17.546	7.256	98.748	62.156	36.592	4,0
privat auf Bauernhof	15.334	11.353	3.981	63.347	40.715	22.632	4,1
gewerblich	15.369	11.541	3.828	48.849	34.529	14.320	3,2
sonstige Unterkunft	48.687	39.870	8.817	148.516	119.857	28.659	3,1
Insgesamt	**1.139.742**	**856.446**	**283.296**	**3.017.169**	**2.315.105**	**702.064**	**2,6**

4.5.8 Tourismus im Winterhalbjahr 2020/21 nach Unterkunftsarten

Unterkunftsart	Ankünfte			Übernachtungen			Ø Aufenthalt
	insgesamt	Inländer	Ausländer	insgesamt	Inländer	Ausländer	
Hotel oder ähnlicher Betrieb	183.830	128.762	55.068	581.480	437.837	143.643	3,2
5- und 4-Stern	72.937	44.252	28.685	257.897	202.959	54.938	3,5
3-Stern	81.894	63.092	18.802	221.797	163.705	58.092	2,7
2- und 1-Stern	28.999	21.418	7.581	101.786	71.173	30.613	3,5
Privatquartier	17.756	9.876	7.880	77.421	36.187	41.234	4,4
nicht auf Bauernhof	12.854	6.885	5.969	56.017	25.259	30.758	4,4
auf Bauernhof	4.902	2.991	1.911	21.404	10.928	10.476	4,4
Campingplatz	571	564	7	2.569	2.528	41	4,5
Kur- und Erholungsheim	16.735	16.703	32	347.039	346.487	552	20,7
Jugendherberge, -gästehaus	632	451	181	2.718	1.356	1.362	4,3
Bewirtschaftete Schutzhütte	51	50	1	91	50	41	1,8
Ferienwohnung, Ferienhaus	7.746	3.781	3.965	54.351	28.477	25.874	7,0
privat nicht auf Bauernhof	4.029	2.067	1.962	21.715	9.686	12.029	5,4
privat auf Bauernhof	1.250	569	681	9.434	2.745	6.689	7,5
gewerblich	2.467	1.145	1.322	23.202	16.046	7.156	9,4
sonstige Unterkunft	9.671	6.341	3.330	50.448	36.985	13.463	5,2
Insgesamt	**236.992**	**166.528**	**70.464**	**1.116.117**	**889.907**	**226.210**	**4,7**

4.5.9 Betriebe, Zimmer und Betten im Sommerhalbjahr 2020 und Winterhalbjahr 2020/21 nach Unterkunftsarten

	Sommerhalbjahr 2020			Winterhalbjahr 2020/21		
Unterkunftsart	Betriebe	Zimmer	Betten	Betriebe	Zimmer	Betten
Hotel oder ähnlicher Betrieb	987	22.556	43.630	962	22.214	43.008
5- und 4-Stern	163	8.461	15.916	160	8.481	15.960
3-Stern	438	9.600	18.887	423	9.392	18.453
2- und 1-Stern	386	4.495	8.827	379	4.341	8.595
Privatquartier	1.014	-	7.430	919	-	6.673
nicht auf Bauernhof	716	-	5.155	648	-	4.638
auf Bauernhof	298	-	2.275	271	-	2.035
Campingplatz	61	-	9.501	42	-	6.737
Kur- und Erholungsheim	23	-	3.344	23	-	3.344
Jugendherberge, -gästehaus	17	-	1.129	15	-	1.039
Bewirtschaftete Schutzhütte	55	-	1.185	38	-	721
Ferienwohnung, Ferienhaus	969	-	6.196	856	-	5.573
privat nicht auf Bauernhof	609	-	3.143	527	-	2.744
privat auf Bauernhof	245	-	1.523	224	-	1.423
gewerblich	115	-	1.530	105	-	1.406
sonstige Unterkunft	171	-	6.960	141	-	5.081
Insgesamt	**3.297**	**22.556**	**79.375**	**2.996**	**22.214**	**72.176**

4.5.10 Hotels und Hotelbetten 1975–2020 nach Kategorie

Hotels in den Sommersaisonen 1975–2020 nach Kategorie

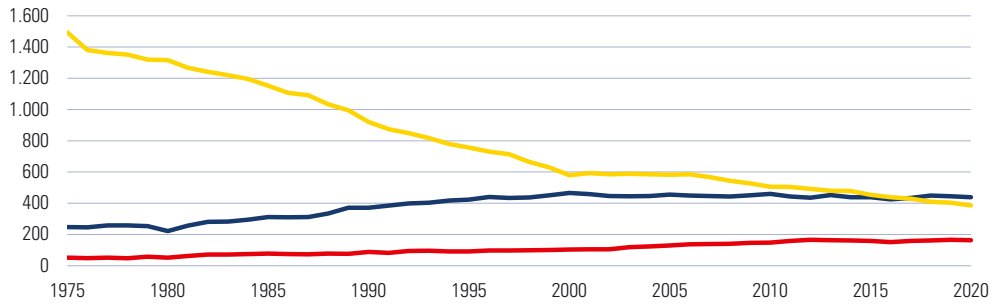

Hotelbetten in den Sommersaisonen 1975–2020 nach Kategorie

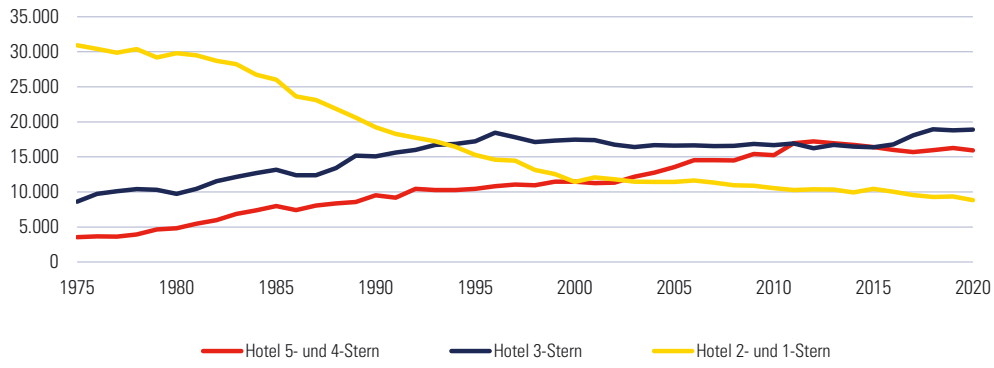

4 Wirtschaft

4.1 Wirtschaft allgemein
4.2 Land- und Forstwirtschaft
4.3 Produzierender Bereich
4.4 Dienstleistungen
4.5 Tourismus
4.6 Arbeitsmarkt
4.7 Indizes

Quellennachweis: Arbeitsmarktservice Niederösterreich
Dachverband der Sozialversicherungsträger
Wirtschaftskammer Niederösterreich

4.6.1 Beschäftigte im Jänner und Juli 2020 und 2021 nach Bundesländern

Bundesland	2020 Jänner	2020 Juli	2020 Jahres-Ø	2021 Jänner	2021 Juli	Veränderung 2020-2021 in % Jänner	Veränderung 2020-2021 in % Juli
Burgenland	101.888	109.030	105.164	102.132	112.332	0,2	3,0
Kärnten	207.307	222.327	209.886	200.484	229.005	-3,3	3,0
Niederösterreich	**619.161**	**637.189**	**624.906**	**612.196**	**650.480**	**-1,1**	**2,1**
Oberösterreich	662.612	677.820	665.691	654.521	691.298	-1,2	2,0
Salzburg	267.217	262.166	253.572	241.941	268.570	-9,5	2,4
Steiermark	520.033	530.527	520.642	509.502	543.703	-2,0	2,5
Tirol	355.453	343.424	329.376	309.724	351.618	-12,9	2,4
Vorarlberg	171.334	168.182	165.001	161.548	171.344	-5,7	1,9
Wien	854.425	847.668	842.938	838.799	876.867	-1,8	3,4
Österreich	**3.759.430**	**3.798.333**	**3.717.176**	**3.630.847**	**3.895.217**	**-3,4**	**2,6**

4.6.2 Kinderbetreuungsgeldbeziehende Personen mit einem Beschäftigungsverhältnis im Juli 2021 nach Bundesländern

Bundesland	insgesamt	Geschlecht männlich	Geschlecht weiblich	Dienstnehmergruppe Arbeiter	Dienstnehmergruppe Angestellte und Beamte
Burgenland	1.972	49	1.923	378	1.594
Kärnten	3.769	127	3.642	921	2.848
Niederösterreich	**12.520**	**573**	**11.947**	**2.587**	**9.933**
Oberösterreich	12.624	675	11.949	3.256	9.368
Salzburg	4.860	257	4.603	1.138	3.722
Steiermark	9.005	520	8.485	2.222	6.783
Tirol	6.651	215	6.436	1.525	5.126
Vorarlberg	3.221	149	3.072	725	2.496
Wien	10.037	773	9.264	1.873	8.164
Österreich	**64.659**	**3.338**	**61.321**	**14.625**	**50.034**

4.6.3 Beschäftigte Ausländer im Jahresdurchschnitt 2020 nach Herkunft und Bundesländern

Bundesland	Insgesamt	EU insgesamt	EU BRD	EU sonstige	Europa (nicht-EU) insgesamt	ehem. Jugosl.	Bosnien-Herzegov.	Türkei	sonstige	Asien	Afrika	sonstige
Burgenland	27.004	23.956	1.029	22.927	2.352	577	552	450	773	434	95	167
Kärnten	30.704	20.422	4.349	16.073	7.662	1.367	4.080	422	1.793	1.614	347	659
Niederösterreich	**113.982**	**73.841**	**8.833**	**65.008**	**31.826**	**5.932**	**5.939**	**8.909**	**11.046**	**5.728**	**1.389**	**1.198**
Oberösterreich	114.706	68.160	15.666	52.494	34.874	2.244	12.833	7.321	12.476	7.721	1.799	2.152
Salzburg	56.697	34.067	13.251	20.816	17.236	4.466	4.865	3.362	4.543	3.671	809	914
Steiermark	85.098	61.059	7.463	53.596	16.440	2.251	6.582	2.478	5.129	4.311	1.352	1.936
Tirol	71.162	45.907	17.242	28.665	18.372	4.113	3.129	7.772	3.358	3.601	1.260	2.022
Vorarlberg	41.254	22.597	11.502	11.095	14.541	2.355	1.874	7.589	2.723	2.604	649	863
Wien	236.677	121.331	25.101	96.230	81.357	20.180	9.503	18.504	33.170	23.695	5.421	4.873
Österreich	**777.284**	**471.340**	**104.436**	**366.904**	**224.660**	**43.485**	**49.357**	**56.807**	**75.011**	**53.379**	**13.121**	**14.784**

4.6.4 Beschäftigung im Jahresdurchschnitt 1975, 1980, 1985, 1990–2020

Jahr	Arbeits-kräfte-potenzial	unselbständig Beschäftigte					Arbeitslose	durchschnittl. Arbeitslosen-quote (AMS)
		insgesamt	männlich	weiblich	Ausländer	Ausländer-Anteil in %		
1975	409.331	400.316	255.071	145.245	22.824	5,7	9.015	2,2
1980	447.418	439.164	274.082	165.082	18.844	4,3	8.254	1,8
1985	452.692	428.729	264.485	164.244	15.300	3,6	23.963	5,3
1990	490.292	463.621	281.698	181.923	27.912	6,0	26.671	5,4
1991	506.385	476.727	287.959	188.768	35.877	7,5	29.658	5,9
1992	520.592	489.731	292.123	197.608	37.984	7,8	30.861	5,9
1993	528.801	493.037	292.428	200.609	40.194	8,2	35.764	6,8
1994	533.895	499.127	294.979	204.148	45.607	9,1	34.768	6,5
1995	535.885	501.421	295.162	206.259	47.074	9,4	34.464	6,4
1996	537.798	500.865	292.716	208.149	46.852	9,4	36.933	6,9
1997	543.035	505.860	294.513	211.347	46.453	9,2	37.175	6,8
1998	549.373	511.587	296.613	214.974	46.764	9,1	37.786	6,9
1999	552.325	516.713	297.855	218.858	47.982	9,3	35.612	6,4
2000	553.533	521.645	298.818	222.827	49.513	9,5	31.888	5,8
2001	554.928	520.766	294.513	226.253	49.569	9,5	34.162	6,2
2002	559.213	520.789	290.604	230.185	48.842	9,4	38.424	6,9
2003	563.053	523.844	291.017	232.827	49.281	9,4	39.209	7,0
2004	567.322	526.878	292.423	234.455	50.453	9,6	40.444	7,1
2005	576.100	533.564	296.070	237.494	52.175	9,8	42.536	7,4
2006	581.646	541.443	300.255	241.188	54.207	10,0	40.203	6,9
2007	588.821	551.538	306.265	245.273	57.430	10,4	37.283	6,4
2008	607.460	572.354	317.103	255.251	61.604	10,8	35.106	5,8
2009	607.023	563.310	308.424	254.886	60.003	10,7	43.713	7,2
2010	607.130	564.156	308.771	255.385	62.383	11,1	42.974	7,1
2011	614.863	573.306	314.721	258.585	68.426	11,9	41.557	6,8
2012	624.510	580.128	318.364	261.764	74.985	12,9	44.382	7,1
2013	628.408	579.552	317.548	262.004	78.434	13,5	48.856	7,8
2014	636.046	582.536	319.694	262.842	83.918	14,4	53.510	8,4
2015	646.541	588.116	322.820	265.296	88.523	15,1	58.425	9,0
2016	656.707	596.962	328.395	268.567	94.486	15,8	59.745	9,1
2017	665.107	607.214	334.603	272.611	100.541	16,6	57.893	8,7
2018	672.563	620.189	342.586	277.603	107.768	17,4	52.374	7,8
2019	680.358	629.613	348.690	280.923	114.782	18,2	50.630	7,5
2020	689.730	624.906	346.192	278.714	113.982	18,2	64.824	9,4

Anmerkung: Ab 2008 ohne Selbständige, die bei der Gebietskrankenkasse versichert sind, aber inklusive freier Dienstverträge.

Unselbständig Beschäftigte und ausländische Beschäftigte 1965–2020

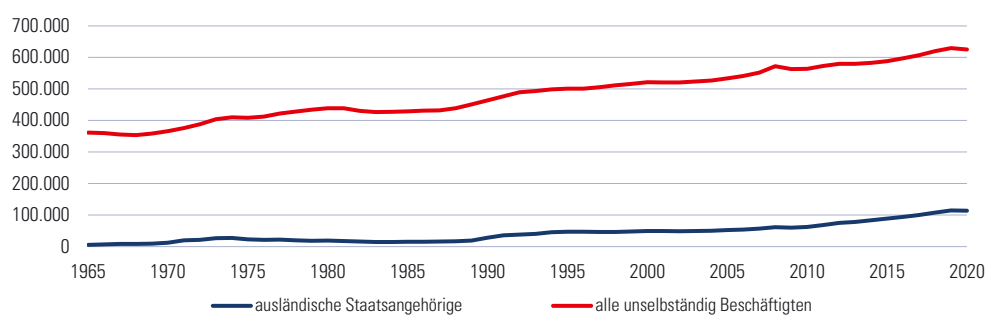

4.6.5 Beschäftigte im Jänner und Juli 2021 nach ÖNACE-Abschnitt

Wirtschaftszweig (ÖNACE-Abschnitt)	Jänner					Juli				
	insgesamt	weiblich	in %	Arbeiter	in %	insgesamt	weiblich	in %	Arbeiter	in %
A Land- und Forstwirtschaft, Fischerei	6.178	2.156	34,9	4.908	79,4	9.627	3.462	36,0	8.232	85,5
B Bergbau und Gewinnung von Steinen und Erden	1.621	148	9,1	1.141	70,4	1.429	150	10,5	950	66,5
C Herstellung von Waren	103.605	25.351	24,5	63.291	61,1	105.847	26.241	24,8	65.148	61,5
D Energieversorgung	2.989	475	15,9	419	14,0	3.009	488	16,2	411	13,7
E Wasserversorgung; Abwasser-, Abfallentsorgung und Beseitigung von Umweltverschmutzungen	4.064	757	18,6	2.798	68,8	4.201	766	18,2	2.917	69,4
F Bau	44.879	6.251	13,9	31.865	71,0	57.193	6.825	11,9	43.092	75,3
G Handel; Instandhaltung und Reparatur von Kraftfahrzeugen	107.308	53.915	50,2	30.562	28,5	112.073	55.812	49,8	32.796	29,3
H Verkehr und Lagerei	46.799	11.440	24,4	18.043	38,6	48.010	11.417	23,8	19.181	40,0
I Beherbergung und Gastronomie	20.134	11.658	57,9	17.265	85,8	25.783	15.042	58,3	22.591	87,6
J Information und Kommunikation	7.181	2.543	35,4	274	3,8	7.086	2.524	35,6	298	4,2
K Erbringung von Finanz- und Versicherungsdienstleistungen	12.576	6.509	51,8	493	3,9	12.606	6.562	52,1	466	3,7
L Grundstücks- und Wohnungswesen	5.245	2.897	55,2	1.826	34,8	5.141	2.791	54,3	1.750	34,0
M Erbringung von freiberuflichen, wissenschaftlichen und technischen Dienstleistungen	23.376	12.649	54,1	1.906	8,2	25.790	13.471	52,2	2.320	9,0
N Erbringung von sonstigen wirtschaftlichen Dienstleistungen	29.258	12.692	43,4	21.342	72,9	34.003	13.562	39,9	25.444	74,8
O Öffentliche Verwaltung, Verteidigung; Sozialversicherung	120.442	72.327	60,1	24.516	20,4	121.637	72.960	60,0	25.411	20,9
P Erziehung und Unterricht	11.383	6.202	54,5	945	8,3	10.725	6.035	56,3	900	8,4
Q Gesundheits- und Sozialwesen	33.056	25.554	77,3	4.036	12,2	33.284	25.834	77,6	3.850	11,6
R Kunst, Unterhaltung und Erholung	4.468	1.856	41,5	1.723	38,6	5.441	2.309	42,4	2.156	39,6
S Erbringung von sonstigen Dienstleistungen	13.319	9.035	67,8	6.204	46,6	13.747	9.294	67,6	6.442	46,9
T Private Haushalte mit Hauspersonal; Herstellung von Waren und Erbringung von Dienstleistungen durch private Haushalte für Eigenbedarf ohne ausgeprägten Schwerpunkt	422	341	80,8	241	57,1	442	350	79,2	264	59,7
U Exterritoriale Organisationen und Körperschaften	-	-	-	-	-	-	-	-	-	-
Wirtschaftsklasse unbekannt	43	10	23,3	1	2,3	46	11	23,9	1	2,2
Präsenzdiener	1.001	5	0,5	758	75,7	840	5	0,6	672	80,0
Kinderbetreuungsgeld-Beziehende	12.849	12.538	97,6	2.768	21,5	12.520	11.947	95,4	2.587	20,7
Insgesamt	**612.196**	**277.309**	**45,3**	**237.325**	**38,8**	**650.480**	**287.858**	**44,3**	**267.879**	**41,2**

4.6.6 Arbeitsmarktdaten im Jänner und Juli 2021 nach AMS-Bezirken

	Jänner						Juli					
		vorgemerkte Arbeitslose						vorgemerkte Arbeitslose				
AMS-Bezirk	offene Stellen	insgesamt	weiblich	Frauen-anteil in %	Arbeits-losen-quote	arbeits-lose Aus-länder	offene Stellen	insgesamt	weiblich	Frauen-anteil in %	Arbeits-losen-quote	arbeits-lose Aus-länder
Amstetten	820	3.110	1.269	40,8	6,8	797	1.431	1.789	933	52,2	3,9	396
Baden	615	7.931	3.435	43,3	12,2	2.058	979	5.545	2.656	47,9	8,5	1.266
Bruck a.d. Leitha	172	2.105	990	47,0	9,4	594	289	1.425	796	55,9	6,3	368
Gänserndorf	305	5.674	2.609	46,0	11,8	1.414	666	3.896	2.067	53,1	7,9	833
Gmünd	153	1.843	639	34,7	12,1	241	256	825	402	48,7	5,4	115
Hollabrunn	196	1.981	812	41,0	9,2	299	294	1.311	690	52,6	6,0	174
Horn	156	881	300	34,1	7,0	97	387	371	186	50,1	2,9	47
Korneuburg	422	3.555	1.548	43,5	8,4	826	929	2.417	1.223	50,6	5,7	479
Krems	482	3.411	1.384	40,6	9,7	828	933	1.795	879	49,0	5,0	380
Lilienfeld	349	1.110	446	40,2	10,2	256	558	639	286	44,8	5,8	132
Melk	320	2.794	1.027	36,8	7,9	505	893	1.188	624	52,5	3,3	219
Mistelbach	503	3.135	1.281	40,9	9,3	582	739	1.950	960	49,2	5,8	290
Mödling	933	4.652	2.049	44,0	8,9	1.179	1.646	3.310	1.611	48,7	6,3	726
Neunkirchen	335	4.398	1.834	41,7	11,7	910	720	2.895	1.391	48,0	7,6	525
St. Pölten	1.575	8.848	3.759	42,5	10,5	2.396	2.235	5.566	2.720	48,9	6,6	1.325
Scheibbs	391	1.234	386	31,3	6,9	156	620	508	249	49,0	2,8	81
Schwechat	303	2.920	1.339	45,9	10,1	858	693	2.019	1.042	51,6	6,9	519
Tulln	348	3.581	1.482	41,4	7,6	861	885	2.342	1.130	48,2	4,9	440
Waidhofen a.d. Thaya	123	1.021	351	34,4	9,7	62	223	472	216	45,8	4,4	32
Waidhofen a.d. Ybbs	184	726	235	32,4	6,0	113	379	336	160	47,6	2,7	50
Wr. Neustadt	715	7.094	3.187	44,9	12,5	1.903	1.229	4.500	2.234	49,6	8,0	1.015
Zwettl	266	1.617	473	29,3	9,2	83	449	564	275	48,8	3,2	39
Niederösterreich	**9.666**	**73.621**	**30.835**	**41,9**	**10,7**	**17.018**	**17.433**	**45.663**	**22.730**	**49,8**	**6,6**	**9.451**

Anmerkung: Der AMS-Bezirk Bruck a.d. Leitha enthält auch die Fälle der Gemeinde Bruckneudorf (Burgenland).

4.6.7 Vorgemerkte Arbeitslose im Jahresdurchschnitt 2020 nach Alter, Geschlecht und Vormerkdauer

						Männer					Frauen				
		Vormerkdauer in Monaten					Vormerkdauer in Monaten					Vormerkdauer in Monaten			
Alter in Jahren	insgesamt	unter 3	3 bis unter 6	6 bis unter 12	12 und länger	insgesamt	unter 3	3 bis unter 6	6 bis unter 12	12 und länger	insgesamt	unter 3	3 bis unter 6	6 bis unter 12	12 und länger
bis 19	948	718	181	47	2	484	368	92	24	1	464	351	89	23	1
20 bis 24	5.395	3.514	1.299	530	52	3.180	2.087	752	309	32	2.215	1.427	547	221	20
25 bis 29	6.887	3.447	1.557	1.296	588	3.762	1.942	821	679	321	3.125	1.505	736	617	267
30 bis 34	7.091	3.286	1.598	1.381	827	3.554	1.724	771	641	418	3.537	1.562	827	739	409
35 bis 39	7.218	3.204	1.577	1.445	992	3.448	1.612	727	644	465	3.769	1.592	850	801	527
40 bis 44	6.483	2.846	1.382	1.303	952	3.231	1.440	652	624	515	3.252	1.406	731	679	437
45 bis 49	7.074	2.995	1.490	1.422	1.167	3.602	1.514	733	713	642	3.471	1.481	756	710	525
50 bis 54	8.964	3.414	1.777	1.886	1.887	4.731	1.745	891	986	1.109	4.233	1.669	886	899	779
55 bis 59	11.359	3.312	2.000	2.530	3.516	5.528	1.697	963	1.178	1.690	5.831	1.615	1.038	1.352	1.826
60 und älter	3.521	641	459	737	1.685	3.263	598	425	676	1.565	258	43	34	61	120
Niederösterreich	**64.939**	**27.376**	**13.320**	**12.576**	**11.667**	**34.784**	**14.725**	**6.826**	**6.475**	**6.758**	**30.156**	**12.651**	**6.495**	**6.101**	**4.909**

Anmerkung: Der AMS-Bezirk Bruck a.d. Leitha enthält auch die Fälle der Gemeinde Bruckneudorf (Burgenland).

4.6.8 Vorgemerkte Arbeitslose im Jahresdurchschnitt 2020 nach zuletzt ausgeübtem Beruf

				Männer			Frauen		
		Veränderung in %			Veränderung in %			Veränderung in %	
Berufsabteilung	insgesamt	2019-2020	2018-2019	insgesamt	2019-2020	2018-2019	insgesamt	2019-2020	2018-2019
Land- und Forstwirtschaft	1.788	21,3	-1,8	1.220	19,4	-1,4	568	25,5	-2,7
Industrie, Gewerbe	21.176	22,6	-5,4	17.271	22,0	-6,5	3.906	25,2	-0,3
Handel, Verkehr	10.976	26,4	-1,6	5.232	28,5	-2,8	5.744	24,5	-0,6
Dienstleistungen	13.104	45,8	-2,6	4.136	53,4	-4,0	8.969	42,5	-2,0
Technische Berufe	2.350	25,1	-6,3	1.960	25,7	-7,1	391	22,2	-2,5
Verwaltung, Büro	10.148	23,4	-1,5	3.458	20,3	-4,0	6.690	25,0	-0,2
Gesundheit, Lehrberuf	4.613	23,2	-0,6	1.181	29,5	-2,7	3.431	21,2	0,1
unbestimmt	783	64,5	-10,1	326	65,8	-13,1	457	63,5	-7,8
Niederösterreich	**64.939**	**28,0**	**-3,3**	**34.784**	**26,6**	**-5,2**	**30.156**	**29,6**	**-0,9**

Anmerkung: Der AMS-Bezirk Bruck a.d. Leitha enthält auch die Fälle der Gemeinde Bruckneudorf (Burgenland).

Arbeitslosenquoten 2009–2021 nach Monaten und Geschlecht

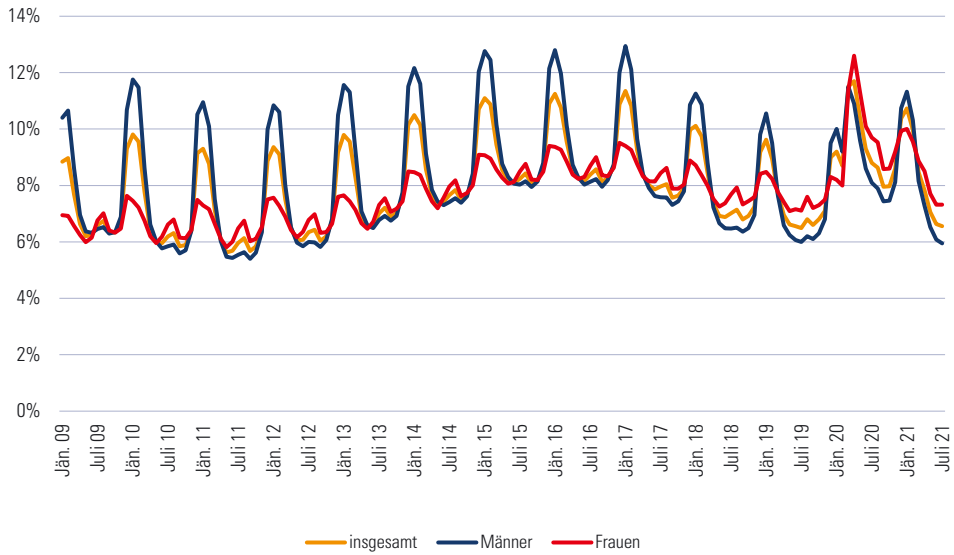

Offene Stellen pro 1.000 Beschäftigten im Durchschnitt 2020 nach ÖNACE-Abschnitten

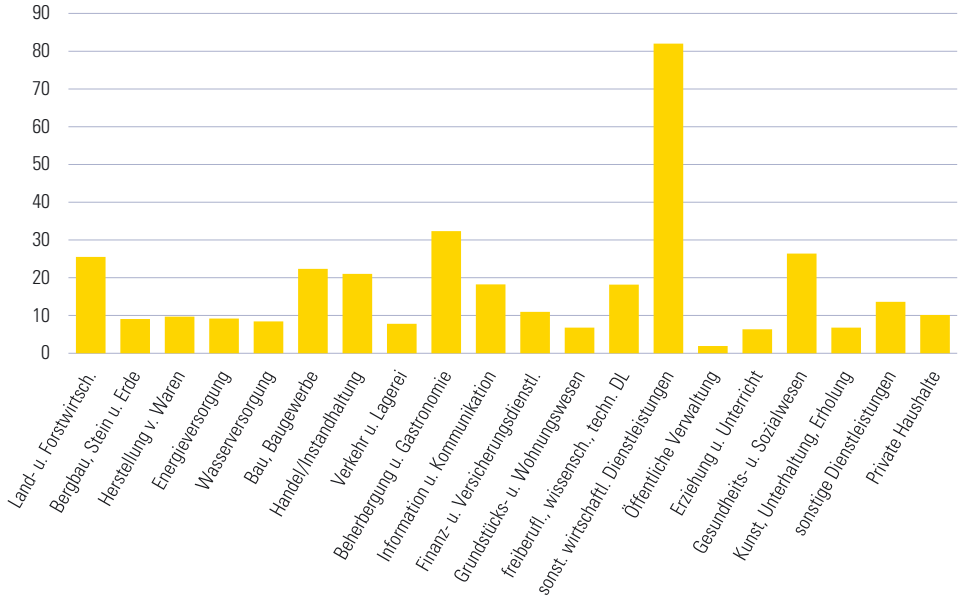

Anmerkung: viele Mehrfachzählungen von Stellen in der Arbeitskräfteüberlassung (ÖNACE N78) bei den sonstigen wirtschaftlichen Dienstleistungen

4.6.9 Lehrlingsstand 1950–2020 nach Sparten

Jahr	Lehrlinge insgesamt	Gewerbe, Handwerk, Dienstleistungen insg.	Gewerbe, Handwerk, Dienstleistungen in %	Industrie insg.	Industrie in %	Handel insg.	Handel in %	Banken und Versicherungen insg.	Banken und Versicherungen in %	Transport und Verkehr insg.	Transport und Verkehr in %	Tourismus und Freizeit-wirtschaft insg.	Tourismus und Freizeit-wirtschaft in %	Information und Consulting insg.	Information und Consulting in %	sonst. Lehrberecht., div. Anstalten und Ausbildungseinr.[1] insg.	sonst. Lehrberecht., div. Anstalten und Ausbildungseinr.[1] in %
1950	15.465	12.419	80,3	1.341	8,7	1.474	9,5	-	-	4	0,0	227	1,5	-	-	-	-
1960	22.136	15.251	68,9	2.658	12,0	3.613	16,3	-	-	32	0,1	582	2,6	-	-	-	-
1970	24.259	15.814	65,2	2.391	9,9	4.397	18,1	-	-	221	0,9	1.305	5,4	-	-	-	-
1980	31.428	18.573	59,1	3.873	12,3	5.826	18,5	13	0,0	207	0,7	2.768	8,8	-	-	-	-
1990	23.379	13.632	58,3	2.803	12,0	4.008	17,1	9	0,0	91	0,4	2.366	10,1	-	-	-	-
2000	20.183	11.900	59,0	2.122	10,5	2.933	14,5	59	0,3	203	1,0	1.984	9,8	-	-	982	4,9
2001	19.585	11.534	58,9	2.167	11,1	2.943	15,0	45	0,2	207	1,1	1.875	9,6	-	-	814	4,2
2002	18.673	10.620	56,9	2.114	11,3	2.804	15,0	55	0,3	190	1,0	1.836	9,8	329	1,8	725	3,9
2003	18.123	10.105	55,8	2.166	12,0	2.649	14,6	64	0,4	191	1,1	1.857	10,2	307	1,7	784	4,3
2004	18.056	10.022	55,5	2.181	12,1	2.597	14,4	68	0,4	179	1,0	1.893	10,5	288	1,6	828	4,6
2005	18.477	9.980	54,0	2.257	12,2	2.595	14,0	72	0,4	177	1,0	1.991	10,8	287	1,6	1.118	6,1
2006	19.071	10.155	53,2	2.327	12,2	2.755	14,4	77	0,4	177	0,9	2.074	10,9	318	1,7	1.188	6,2
2007	19.782	10.426	52,7	2.494	12,6	2.944	14,9	78	0,4	205	1,0	2.079	10,5	334	1,7	1.222	6,2
2008	19.970	10.462	52,4	2.698	13,5	2.946	14,8	77	0,4	235	1,2	2.020	10,1	327	1,6	1.205	6,0
2009	19.961	9.999	50,1	2.580	12,9	2.822	14,1	93	0,5	252	1,3	1.811	9,1	301	1,5	2.103	10,5
2010	19.814	9.520	48,0	2.556	12,9	2.789	14,1	101	0,5	275	1,4	1.681	8,5	283	1,4	2.609	13,2
2011	19.407	9.286	47,8	2.487	12,8	2.829	14,6	129	0,7	317	1,6	1.555	8,0	290	1,5	2.514	13,0
2012	19.171	9.067	47,3	2.468	12,9	2.800	14,6	123	0,6	419	2,2	1.423	7,4	271	1,4	2.600	13,6
2013	18.638	8.684	46,6	2.528	13,6	2.699	14,5	120	0,6	450	2,4	1.306	7,0	291	1,6	2.560	13,7
2014	17.693	8.172	46,2	2.446	13,8	2.489	14,1	106	0,6	461	2,6	1.172	6,6	282	1,6	2.565	14,5
2015	16.833	7.632	45,3	2.346	13,9	2.406	14,3	98	0,6	462	2,7	1.065	6,3	264	1,6	2.560	15,2
2016	16.043	7.388	46,1	2.241	14,0	2.287	14,3	96	0,6	505	3,1	1.014	6,3	244	1,5	2.268	14,1
2017	15.821	7.280	46,0	2.278	14,4	2.265	14,3	91	0,6	545	3,4	1.061	6,7	255	1,6	2.046	12,9
2018	16.154	7.513	46,5	2.433	15,1	2.275	14,1	99	0,6	538	3,3	1.068	6,6	286	1,8	1.942	12,0
2019	16.811	7.841	46,6	2.601	15,5	2.414	14,4	94	0,6	542	3,2	1.109	6,6	289	1,7	1.921	11,4
2020	16.943	8.011	47,3	2.623	15,5	2.409	14,2	106	0,6	533	3,1	995	5,9	279	1,6	1.987	11,7

[1] ab 2009 inklusive überbetriebliche Lehrausbildung im Auftrag des Arbeitsmarktservice (§ 30b), ab 2012 "sonstige Lehrberechtigte" statt "Nichtkammermitglieder"

4.6.10 Lehrbetriebe und Lehrlinge 2020 nach Lehrjahren, Geschlecht und Verwaltungsbezirken

Verwaltungsbezirk	Lehrbetriebe	Lehrlinge											
		Erstes Lehrjahr			Zweites Lehrjahr			Drittes Lehrjahr			Viertes Lehrjahr		
		insgesamt	männl.	weibl.	insgesamt	männl.	weibl.	insgesamt	männl.	weibl.	insgesamt	männl.	weibl.
Amstetten	524	527	394	133	557	397	160	514	364	150	252	220	32
Baden	362	272	184	88	340	244	96	296	223	73	99	91	8
Bruck a.d. Leitha	231	240	172	68	276	194	82	278	204	74	110	98	12
Gänserndorf	202	147	105	42	163	122	41	143	107	36	48	44	4
Gmünd	127	122	96	26	140	107	33	135	88	47	61	55	6
Hollabrunn	127	79	63	16	87	65	22	88	69	19	29	28	1
Horn	120	87	63	24	131	90	41	92	60	32	31	28	3
Korneuburg	221	176	132	44	195	158	37	206	148	58	48	43	5
Krems	270	234	153	81	253	169	84	235	162	73	74	68	6
Lilienfeld	105	80	66	14	88	68	20	84	65	19	49	45	4
Melk	300	293	204	89	304	220	84	285	194	91	125	113	12
Mistelbach	224	170	120	50	146	96	50	165	124	41	53	50	3
Mödling	342	284	202	82	357	254	103	324	221	103	118	107	11
Neunkirchen	293	256	184	72	260	176	84	223	165	58	84	76	8
St. Pölten	583	763	544	219	780	516	264	724	492	232	218	197	21
Scheibbs	174	164	118	46	181	109	72	156	101	55	64	55	9
Tulln	245	186	152	34	210	158	52	208	155	53	82	73	9
Waidhofen a.d. Thaya	92	82	57	25	97	72	25	112	86	26	54	48	6
Wr. Neustadt	390	638	426	212	511	337	174	529	337	192	128	114	14
Zwettl	164	160	113	47	174	124	50	160	110	50	49	43	6
Niederösterreich	**5.096**	**4.960**	**3.548**	**1.412**	**5.250**	**3.676**	**1.574**	**4.957**	**3.475**	**1.482**	**1.776**	**1.596**	**180**

Anmerkung: Die Statutarstädte sind in den Zahlen der jeweiligen Verwaltungsbezirke enthalten.

4.6.11 Lehrlinge 2020 nach Sparten und Verwaltungsbezirken

Verwaltungsbezirk	insgesamt	Gewerbe, Handwerk, Dienstl.	Industrie	Handel	Bank- und Versicherungswesen	Transport und Verkehr	Tourismus und Freizeitwirtschaft	Information und Consulting	überbetr. Ausbild. im Auftrag des AMS	sonstige[1)]
Amstetten	1.850	927	503	219	6	1	105	26	-	63
Baden	1.007	455	210	162	-	16	79	29	-	56
Bruck a.d. Leitha	904	334	222	100	1	145	18	19	29	36
Gänserndorf	501	299	60	92	1	1	27	2	-	19
Gmünd	458	202	158	34	1	-	40	7	6	10
Hollabrunn	283	195	15	34	-	-	13	2	-	24
Horn	341	155	82	52	1	-	20	8	-	23
Korneuburg	625	285	86	153	-	1	38	9	-	53
Krems	796	413	107	120	3	2	78	21	-	52
Lilienfeld	301	139	105	20	9	2	11	1	-	14
Melk	1.007	614	42	104	5	7	83	22	31	99
Mistelbach	534	336	45	80	-	-	33	4	-	36
Mödling	1.083	368	210	331	2	9	86	31	-	46
Neunkirchen	823	429	145	118	1	3	49	11	-	67
St. Pölten	2.485	938	211	307	66	346	88	56	222	251
Scheibbs	565	293	124	69	1	-	39	5	4	30
Tulln	686	424	53	92	2	-	43	9	-	63
Waidhofen a.d. Thaya	345	231	62	20	1	-	10	1	5	15
Wr. Neustadt	1.806	625	142	237	2	-	74	15	578	133
Zwettl	543	349	41	65	4	-	61	1	3	19
Niederösterreich	**16.943**	**8.011**	**2.623**	**2.409**	**106**	**533**	**995**	**279**	**878**	**1.109**

[1)] sonstige Lehrberechtigte, diverse Anstalten und selbständige Ausbildungseinrichtungen sowie Einrichtungen ohne Beauftragung des AMS

Anmerkung: Die Statutarstädte sind in den Zahlen der jeweiligen Verwaltungsbezirke enthalten.

Lehrlinge 1950–2020

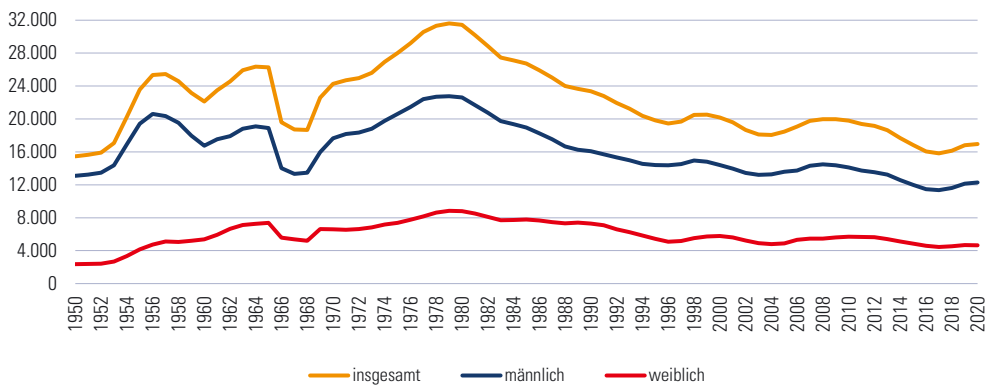

4.6.12 Beliebteste Lehrberufe in Niederösterreich 2020

Beliebteste Lehrberufe der männlichen Lehrlinge	Anzahl	Anteil am männl. Gesamtlehrlingsstand in %
Elektrotechnik[1)]	1.666	16,6
Metalltechnik[1)]	1.317	10,7
Kraftfahrzeugstechnik[1)]	1.272	10,3
Einzelhandel[2)]	811	6,6
Installations- und Gebäudetechnik	755	6,1
Hochbau	589	4,8
Land- und Baumaschinentechnik	408	3,3
Tischlerei[3)]	393	3,2
Karosseriebautechnik	300	2,4
Mechatronik	288	2,3
Summe der Top 10	7.799	63,4
Niederösterreich	**12.295**	**100,0**

Beliebteste Lehrberufe der weiblichen Lehrlinge	Anzahl	Anteil am weibl. Gesamtlehrlingsstand in %
Einzelhandel[2)]	1.230	26,5
Friseurin und Perückenmacherin (Stylistin)	435	9,4
Bürokauffrau	310	6,7
Konditorin (Zuckerbäckerin)	178	3,8
Köchin	176	3,8
Verwaltungsassistentin	150	3,2
Pharmazeutisch-kaufmännische Assistenz	140	3,0
Gastronomiefachfrau	127	2,7
Restaurantfachfrau	116	2,5
Metalltechnik[1)]	103	2,2
Summe der Top 10	2.965	63,8
Niederösterreich	**4.648**	**100,0**

4.6.13 Beliebteste Lehrberufe in Österreich 2020

Beliebteste Lehrberufe der männlichen Lehrlinge	Anzahl	Anteil am männl. Gesamtlehrlingsstand in %
Metalltechnik[1)]	9.538	13,0
Elektrotechnik[1)]	8.921	12,2
Kraftfahrzeugstechnik[1)]	7.199	9,8
Einzelhandel[2)]	4.843	6,6
Installations- und Gebäudetechnik	4.279	5,8
Hochbau[4)]	2.884	3,9
Mechatronik	2.693	3,7
Tischlerei[3)]	2.544	3,5
Koch	2.190	3,0
Zimmerei[5)]	1.684	2,3
Summe der Top 10	46.775	63,8
Insgesamt	**73.325**	**100,0**

Beliebteste Lehrberufe der weiblichen Lehrlinge	Anzahl	Anteil am weibl. Gesamtlehrlingsstand in %
Einzelhandel[2)]	7.724	22,0
Bürokauffrau	3.472	9,9
Friseurin und Perückenmacherin (Stylistin)	2.816	8,0
Verwaltungsassistentin	1.418	4,0
Pharmazeutisch-kaufmännische Assistenz	1.158	3,3
Köchin	1.116	3,2
Metalltechnik[1)]	1.081	3,1
Restaurantfachfrau	907	2,6
Hotel- und Gastgewerbeassistentin	904	2,6
Konditorin (Zuckerbäckerin)	886	2,5
Summe der Top 10	21.482	61,2
Insgesamt	**35.091**	**100,0**

[1)] Modullehrberuf inklusive Vorgängerlehrberufe
[2)] Einzelhandel mit allen Schwerpunkten
[3)] Tischlerei inklusive Tischlereitechnik mit allen Schwerpunkten
[4)] Hochbau (inkl. Vorgängerlehrberufe) und Hochbauspezialist
[5)] Zimmerei und Zimmereitechnik-Ausbildungsversuch (AV)

4 Wirtschaft

4.1 Wirtschaft allgemein
4.2 Land- und Forstwirtschaft
4.3 Produzierender Bereich
4.4 Dienstleistungen
4.5 Tourismus
4.6 Arbeitsmarkt
4.7 Indizes

Quellennachweis: Eurostat
Statistik Austria

4.7.1 Harmonisierter Verbraucherpreisindex 2020–2021 (2015 = 100)

Index	2020					2021						
	Aug.	Sept.	Okt.	Nov.	Dez.	Jän.	Feb.	März	April	Mai	Juni	Juli
Europäische Union - Harmonisierter Verbraucherpreisindex (HVPI)												
Insgesamt												
Europäische Union	105,7	105,7	105,9	105,6	106,0	106,3	106,6	107,5	108,1	108,4	108,7	108,7
Euroraum	104,9	105,0	105,2	104,8	105,2	105,3	105,5	106,5	107,1	107,4	107,7	107,6
Österreich	107,8	108,7	108,9	109,1	109,8	109,1	109,4	110,7	110,8	111,0	111,3	111,2
Nahrungsmittel												
Europäische Union	109,0	108,7	109,0	109,1	108,7	109,7	110,0	110,2	110,9	111,2	111,0	111,0
Euroraum	107,3	107,1	107,5	107,6	107,1	108,0	108,2	108,3	109,0	109,2	109,0	109,0
Österreich	108,4	108,4	108,7	108,4	109,1	105,5	109,0	109,1	108,6	109,1	108,6	108,8
Bekleidung												
Europäische Union	92,0	102,3	105,5	105,5	103,6	94,4	93,3	102,4	105,2	105,7	105,6	95,3
Euroraum	91,4	103,5	106,9	107,0	104,9	94,4	92,9	103,6	106,6	107,1	107,2	94,9
Österreich	89,4	108,3	111,4	111,5	110,5	100,8	93,2	106,3	108,6	108,4	107,4	97,1
Wohnen												
Europäische Union	105,0	105,0	105,3	105,5	105,9	107,3	107,3	107,9	108,3	108,6	109,0	109,9
Euroraum	103,8	103,8	104,1	104,3	104,7	106,0	106,0	106,6	107,1	107,3	107,8	108,6
Österreich	110,5	110,6	110,6	110,7	111,0	112,2	112,6	112,8	112,8	112,9	112,9	113,1
Haushalt												
Europäische Union	101,7	101,9	102,1	102,2	102,3	102,7	102,7	103,0	103,2	103,4	103,6	103,5
Euroraum	101,2	101,4	101,5	101,6	101,7	102,2	102,2	102,5	102,7	102,9	103,1	102,8
Österreich	106,6	107,0	107,2	107,2	107,0	107,2	106,8	108,4	108,9	109,1	109,6	109,2
Gesundheit												
Europäische Union	105,4	105,3	105,3	105,4	105,5	105,6	105,8	105,9	106,1	106,2	106,3	106,3
Euroraum	104,1	103,9	103,8	103,9	104,0	104,1	104,2	104,3	104,5	104,5	104,6	104,6
Österreich	110,1	109,6	110,2	110,4	110,1	110,4	110,9	111,0	111,3	111,4	111,3	111,5
Verkehr												
Europäische Union	104,2	102,9	102,8	102,3	103,9	105,5	106,6	108,4	108,8	109,3	110,1	111,8
Euroraum	104,5	103,0	102,9	102,4	103,9	105,6	106,7	108,3	108,6	109,2	110,0	111,6
Österreich	103,0	101,4	101,0	100,9	102,6	103,8	104,9	106,5	106,6	107,1	108,0	109,5
Kommunikation												
Europäische Union	94,0	94,1	93,4	93,6	93,4	94,4	94,4	94,2	94,2	94,2	94,2	94,2
Euroraum	93,2	93,2	92,4	92,6	92,4	93,6	93,7	93,2	93,2	93,3	93,3	93,3
Österreich	91,0	90,9	90,9	90,5	90,5	87,7	87,6	87,8	88,2	88,3	88,3	88,3
Freizeit und Kultur												
Europäische Union	106,4	104,4	103,9	101,3	103,5	102,9	103,6	103,6	104,3	104,6	105,0	106,3
Euroraum	106,7	104,4	103,8	100,6	103,2	102,4	103,0	103,1	103,9	104,3	104,6	106,0
Österreich	109,3	107,9	107,6	109,2	110,4	110,4	110,8	111,0	110,3	110,8	111,8	111,8
Bildung												
Europäische Union	102,4	103,2	102,8	102,9	102,9	103,0	103,1	103,2	103,2	103,3	103,3	103,3
Euroraum	100,1	100,8	100,0	100,1	100,1	100,2	100,2	100,3	100,3	100,4	100,4	100,4
Österreich	110,7	111,2	112,2	112,4	112,5	112,5	112,6	112,7	112,7	112,8	112,8	112,8
Restaurants und Hotels												
Europäische Union	112,9	111,3	110,9	110,0	110,3	110,2	110,5	110,7	111,7	112,1	113,0	114,6
Euroraum	111,5	109,8	109,3	108,2	108,6	108,4	108,7	109,0	110,1	110,3	111,2	112,7
Österreich	117,5	116,8	116,7	117,1	119,4	118,3	118,9	119,6	119,9	119,6	120,5	121,6

4.7.2 Verbraucherpreisindex 1959–2021 (1958 = 100)

Jahr	Jän.	Feb.	März	April	Mai	Juni	Juli	Aug.	Sep.	Okt.	Nov.	Dez.
1959	-	-	99,3	100,0	100,7	103,3	102,5	101,5	101,5	101,3	102,4	102,1
1960	102,1	102,2	102,4	102,9	103,7	104,4	104,3	103,7	102,7	102,4	102,8	102,9
1961	104,2	104,7	104,8	105,4	106,0	108,3	108,1	107,6	107,2	107,3	108,3	108,4
1962	109,3	109,4	110,0	111,7	112,9	115,1	113,1	111,2	111,4	110,7	110,7	110,9
1963	112,0	113,4	113,7	114,2	114,8	116,7	115,1	113,3	114,6	113,9	115,3	115,6
1964	116,8	117,1	117,0	117,7	118,8	120,7	121,3	119,2	119,1	118,8	119,6	119,6
1965	120,2	119,9	120,6	121,7	124,9	131,3	128,2	126,3	125,7	124,5	125,9	126,8
1966	126,2	125,4	125,5	127,0	127,0	129,9	128,1	127,1	127,3	127,4	128,9	129,2
1967	131,6	131,5	131,1	131,2	131,9	131,6	132,5	132,8	133,6	133,9	133,9	134,2
1968	134,3	134,7	135,2	135,2	134,8	135,7	136,1	136,7	136,8	138,0	138,1	138,2
1969	138,7	138,7	138,7	139,2	139,2	140,1	141,0	140,9	140,9	141,4	141,9	142,9
1970	144,1	144,0	144,1	144,5	145,1	146,6	147,5	147,4	147,7	148,3	148,8	149,6
1971	150,1	150,3	150,5	151,4	151,2	152,9	154,0	155,0	155,6	156,2	156,3	156,8
1972	158,1	158,9	159,8	159,9	160,3	162,8	163,5	164,7	165,5	167,1	167,9	168,8
1973	170,8	171,6	172,0	172,6	173,3	174,5	175,0	176,2	176,3	178,9	181,3	182,1
1974	184,7	186,0	187,4	189,4	190,0	192,4	192,6	193,6	194,2	196,7	198,4	199,6
1975	201,8	203,8	204,7	205,8	206,3	208,4	209,8	210,7	211,1	211,9	212,2	213,1
1976	216,5	218,7	220,7	221,7	221,7	224,0	223,7	226,4	226,3	227,2	227,4	228,6
1977	231,4	232,8	233,4	233,9	234,6	236,8	237,7	237,9	237,5	238,6	237,5	238,1
1978	240,6	241,7	242,4	243,1	243,5	244,4	244,8	246,4	245,5	246,0	246,2	246,9
1979	249,1	250,4	250,9	251,1	251,1	252,2	254,5	254,5	254,7	256,0	257,1	258,5
1980	261,6	263,8	264,7	265,9	267,2	270,1	271,2	273,0	272,3	273,2	273,5	275,7
1981	279,9	281,5	283,7	285,5	285,3	287,1	288,9	290,5	291,1	292,9	292,5	293,4
1982	297,2	298,3	300,7	302,1	302,5	304,1	304,8	305,2	305,4	306,3	306,3	307,2
1983	309,2	310,6	311,3	311,0	310,1	311,7	313,3	315,1	315,5	317,3	317,7	318,9
1984	326,7	328,2	329,4	329,4	328,5	331,4	330,7	333,8	333,2	333,8	334,7	335,0
1985	337,6	339,4	341,2	341,9	341,0	342,1	342,3	342,6	342,8	342,8	343,4	344,3
1986	347,5	347,9	347,3	346,6	346,1	347,3	347,5	348,4	348,6	348,4	347,7	348,1
1987	348,6	348,3	349,0	349,7	350,7	353,9	355,6	357,3	355,2	354,6	353,5	353,9
1988	355,2	355,9	357,0	357,3	356,6	358,7	362,9	363,9	361,9	360,8	360,5	360,5
1989	362,9	364,6	365,0	366,0	366,7	367,8	372,3	373,7	370,9	370,9	370,2	370,9
1990	373,3	376,1	376,5	377,5	377,8	378,5	383,4	385,5	384,8	385,1	383,8	383,8
1991	385,8	388,6	389,7	390,0	390,4	392,8	397,3	399,7	397,0	395,6	396,3	395,6
1992	400,8	404,6	405,6	405,6	407,0	408,4	413,3	415,0	412,3	411,6	411,9	412,3
1993	417,1	419,6	421,3	421,3	422,0	423,0	427,9	429,3	426,2	425,8	426,2	426,9
1994	430,0	432,8	434,2	433,8	434,5	435,2	440,1	442,8	439,4	438,3	438,0	438,0
1995	441,1	443,2	444,6	444,9	444,9	446,7	449,8	452,2	448,1	446,7	446,3	446,0
1996	448,4	450,5	452,6	452,2	451,5	454,0	458,1	460,6	457,1	456,1	456,4	456,4
1997	457,7	459,5	460,0	460,0	460,4	460,4	460,4	460,4	460,4	461,8	461,8	462,7
1998	463,1	464,0	464,5	465,4	465,0	464,5	464,5	464,5	464,5	465,0	465,4	465,9
1999	465,4	466,3	466,3	466,3	467,2	466,3	466,3	466,8	466,8	468,6	469,0	472,2
2000	470,9	474,0	475,4	475,0	475,4	479,0	479,5	479,5	480,9	481,8	483,6	484,5
2001	485,5	486,9	487,9	490,3	491,2	492,2	492,6	491,7	493,1	493,6	493,1	494,1
2002	495,5	496,0	497,0	498,9	500,3	500,8	500,3	501,3	501,3	502,2	501,7	503,2
2003	504,1	504,6	506,0	505,6	505,6	506,5	506,0	507,5	508,4	507,5	508,4	509,4
2004	509,9	511,8	513,7	513,7	516,1	518,0	517,0	519,0	519,0	520,9	521,8	524,2
2005	524,7	526,1	528,5	527,1	528,0	530,0	528,5	529,5	531,4	531,4	530,4	532,3
2006	531,1	532,7	534,3	536,9	537,5	538,0	537,5	539,1	538,0	537,5	538,0	539,6
2007	539,6	541,2	543,8	546,5	548,0	548,6	548,6	548,0	549,1	552,3	554,9	559,2
2008	557,0	558,6	562,9	564,4	568,1	569,7	569,2	568,1	569,7	569,2	567,6	566,6
2009	563,9	566,0	567,1	568,1	569,7	569,2	567,6	569,7	570,3	570,3	571,3	572,4
2010	570,8	571,8	578,2	579,8	580,3	580,3	578,2	579,3	580,8	582,4	581,9	585,6
2011	584,9	588,9	595,9	598,8	599,4	599,4	598,2	599,4	601,7	602,3	602,8	604,0
2012	601,1	604,0	610,4	612,7	612,1	612,7	611,0	612,7	617,9	619,1	619,6	620,8
2013	617,3	619,1	624,3	624,8	626,0	626,0	623,1	623,7	628,3	627,7	628,3	632,4
2014	627,2	628,3	634,7	635,3	637,0	637,6	634,1	634,1	638,2	637,6	638,7	638,7

4.7.2 Verbraucherpreisindex 1959–2021 (1958 = 100)

Jahr	Jän.	Feb.	März	April	Mai	Juni	Juli	Aug.	Sep.	Okt.	Nov.	Dez.
2015	631,8	633,5	641,1	641,6	643,4	644,0	641,6	640,5	642,8	642,2	642,8	645,1
2016	639,6	640,3	645,4	645,4	647,3	647,9	645,4	644,1	648,6	650,5	651,2	654,4
2017	652,4	654,4	657,6	658,8	659,5	660,1	658,2	657,6	664,0	664,6	665,9	668,5
2018	664,0	665,9	669,7	671,0	672,3	673,6	672,3	672,3	677,4	679,4	680,6	681,3
2019	676,1	676,1	681,9	682,6	683,8	684,5	681,9	682,6	685,8	687,0	688,3	692,8
2020	689,6	690,9	692,8	692,8	688,3	692,2	693,5	692,2	695,4	696,0	697,3	701,1
2021	695,6	699,0	706,7	706,0	708,1	711,5	713,6	-	-	-	-	-

4.7.3 Verbraucherpreisindex 2020–2021 nach Regionen (2015 = 100)

Regionaler Gesamtindex	2020						2021					
	Juli	Aug.	Sept.	Okt.	Nov.	Dez.	Jän.	Feb.	März	April	Mai	Juni
St. Pölten	108,3	108,2	108,5	108,7	109,3	109,8	109,1	109,5	109,8	109,9	110,6	110,9
Wr. Neustadt	108,7	108,2	108,9	109,2	109,3	109,9	109,3	109,8	110,7	110,3	110,8	111,3
Amstetten	107,8	107,7	107,9	108,0	108,4	108,9	108,0	108,0	109,5	109,3	109,7	110,0
Krems a.d. Donau	108,5	108,1	108,4	108,7	108,9	109,2	108,5	109,6	110,2	110,2	110,1	110,8

Verbraucherpreisindex 1959–2020 (Jahresdurchschnitt, 1958 = 100)

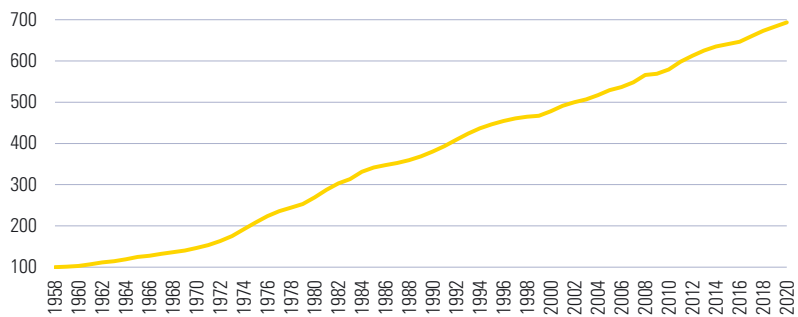

Änderung des monatlichen VPI zum Monat des Vorjahres 2019–2021

4.7.4 Tariflohnindex 1987–2021 (1986 = 100)

Jahr	Jän.	Feb.	März	April	Mai	Juni	Juli	Aug.	Sep.	Okt.	Nov.	Dez.
1987	99,1	99,1	99,2	99,4	100,1	100,2	100,3	100,3	100,3	100,3	100,9	100,9
1988	102,8	102,8	102,8	103,0	103,6	103,6	103,7	103,7	103,7	103,7	104,1	104,1
1989	104,8	104,8	104,8	105,0	105,5	105,5	106,2	106,2	106,2	106,2	107,0	107,1
1990	108,9	109,0	109,1	109,3	109,9	109,9	109,9	110,0	110,0	110,0	111,3	111,3
1991	113,7	114,1	114,1	115,1	116,4	116,4	116,5	116,6	116,6	116,6	118,1	118,1
1992	121,9	122,2	122,3	122,8	124,2	124,3	124,4	124,5	124,6	124,6	125,9	125,9
1993	129,0	129,3	129,4	129,9	131,0	131,1	131,3	131,3	131,4	131,4	132,7	132,7
1994	136,0	136,2	136,3	136,6	137,5	137,5	137,6	137,6	137,7	137,8	138,7	138,7
1995	140,9	141,2	141,3	141,5	142,3	142,3	142,3	142,4	142,5	142,5	143,4	143,4
1996	145,9	146,0	146,1	146,4	147,2	147,3	147,3	100,0	147,4	147,4	148,3	148,3
1997	149,7	149,8	149,9	150,1	150,7	150,7	150,7	150,7	150,8	150,8	151,4	151,5
1998	152,2	152,3	152,4	152,5	153,4	153,4	153,5	153,5	153,6	153,6	154,3	154,3
1999	155,8	155,9	156,0	156,2	156,6	156,7	156,8	156,8	156,8	156,9	157,8	157,8
2000	159,8	159,9	159,9	160,1	160,7	160,7	160,7	160,8	160,8	160,8	161,5	161,5
2001	163,1	163,1	163,2	163,3	163,9	163,9	163,9	163,9	163,9	164,0	165,0	165,0
2002	171,2	171,4	171,5	171,7	172,4	172,4	172,5	172,5	172,5	172,5	173,2	173,2
2003	175,0	175,2	175,3	175,4	176,1	176,1	176,5	176,5	176,5	176,5	177,1	177,1
2004	178,8	179,0	179,0	179,2	179,8	179,9	180,0	180,0	180,0	180,0	180,7	180,7
2005	182,6	182,9	182,9	183,1	183,9	183,9	184,1	184,1	184,2	184,2	185,1	185,1
2006	187,6	187,9	187,9	188,2	189,0	189,0	189,1	189,1	189,1	189,1	189,9	189,9
2007	192,1	192,4	192,5	192,7	193,5	193,5	193,6	193,6	193,7	193,7	194,7	194,7
2008	197,9	198,2	198,2	198,6	199,8	199,8	199,8	199,8	199,9	199,9	200,5	200,5
2009	204,8	205,0	205,4	205,4	206,4	206,5	206,5	206,5	206,7	206,7	206,9	206,9
2010	208,4	208,8	208,8	208,8	209,4	209,4	209,4	209,6	209,6	209,6	209,9	209,9
2011	212,0	212,2	212,4	212,8	213,7	213,7	213,9	213,9	213,9	213,9	214,5	214,5
2012	217,3	219,0	219,2	219,6	220,9	220,9	221,3	221,3	221,3	221,5	221,8	222,0
2013	224,5	224,9	224,9	225,2	226,4	226,6	226,7	226,7	226,7	226,7	227,1	227,1
2014	229,4	229,8	230,7	231,3	231,8	231,8	232,0	232,0	232,2	232,2	232,6	232,6
2015	234,5	234,7	235,6	236,0	236,9	236,9	237,1	237,1	237,1	237,3	237,5	236,5
2016	239,4	239,6	239,6	239,8	240,5	240,5	240,5	240,5	240,5	240,5	240,9	240,9
2017	242,8	243,0	243,0	243,2	244,1	244,1	244,3	244,3	244,3	244,3	244,9	244,9
2018	248,5	248,6	248,8	249,2	250,5	250,5	250,7	250,7	250,7	250,7	251,5	251,5
2019	255,7	256,4	256,4	256,9	258,1	258,3	258,3	258,3	258,6	258,6	259,3	259,3
2020	262,6	263,1	263,1	263,4	264,1	264,1	264,3	264,3	264,3	264,3	264,8	264,8
2021	267,2	267,5	267,5	267,9	268,7	268,7	268,7	-	-	-	-	-

Tariflohnindex und VPI 1986–2020 (Jahresdurchschnitt, 1986 = 100)

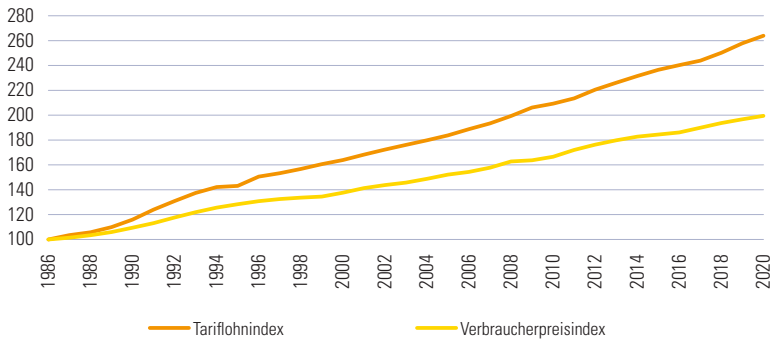

4.7.5 Großhandelspreisindex und Erzeugerpreisindex 2016–2021 (2015 = 100)

Jahr	Jän.	Feb.	März	April	Mai	Juni	Juli	Aug.	Sept.	Okt.	Nov.	Dez.
Großhandelspreisindex												
2016	95,7	94,9	95,9	96,7	98,1	98,7	97,8	97,6	97,9	99,1	98,7	100,9
2017	101,6	101,9	101,4	102,2	101,4	100,6	100,9	101,8	103,0	103,4	104,2	104,1
2018	105,0	104,0	103,8	105,2	106,7	106,9	106,9	107,3	107,9	109,0	108,8	106,4
2019	105,8	106,5	106,8	107,5	107,9	106,2	106,6	106,0	106,3	105,9	105,9	106,0
2020	106,5	105,2	101,8	100,1	99,4	100,8	101,7	101,8	101,0	101,6	101,9	103,1
2021	101,0	102,4	104,1	104,7	106,5	107,9	109,5	-	-	-	-	-
Erzeugerpreisindex												
2016	98,0	97,3	97,4	97,5	97,8	98,2	98,2	98,2	98,3	98,7	98,9	99,5
2017	100,0	100,1	100,0	100,2	99,8	99,6	99,4	99,6	100,1	100,4	101,0	100,9
2018	101,3	101,3	101,3	101,6	102,2	102,6	102,8	103,1	103,4	103,8	103,5	102,8
2019	102,9	102,9	102,8	103,0	102,8	102,4	102,6	102,3	102,3	102,2	102,4	102,4
2020	102,6	102,2	101,3	100,5	100,1	100,3	100,4	100,4	100,5	100,7	101,0	101,4
2021	102,3	103,1	104,1	105,2	106.1	107,2	109,0	-	-	-	-	-

EPI und VPI 2001–2020 (Jahresdurchschnitt, 2005 = 100)

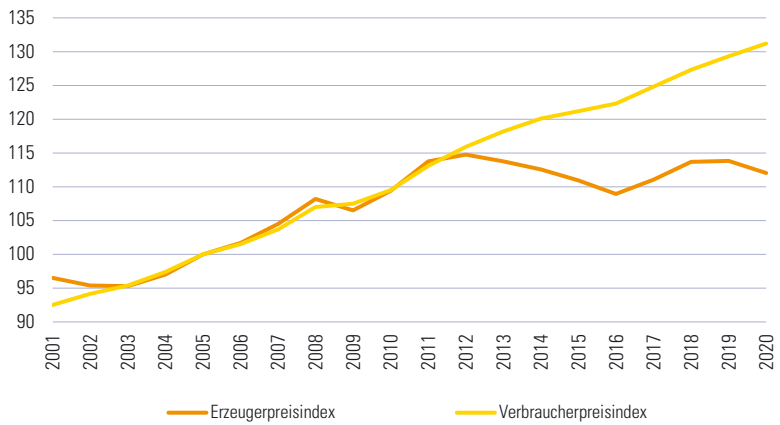

4.7.6 Häuserpreisindex und Index für eigentümergenutztes Wohnen 2010–2021

(2010 = 100)

Jahr	Quartal 1	Quartal 2	Quartal 3	Quartal 4
Häuserpreisindex				
2010	96,4	99,7	101,8	102,1
2011	102,9	105,5	107,9	108,7
2012	111,3	113,0	116,1	115,7
2013	117,7	119,5	123,0	119,5
2014	122,8	124,8	123,9	125,1
2015	122,2	130,1	135,4	133,1
2016	138,7	141,8	142,5	142,4
2017	145,2	148,8	149,4	151,7
2018	153,0	154,3	156,7	159,1
2019	159,4	164,6	166,4	169,0
2020	171,7	175,8	180,6	181,9
2021	186,0	-	-	-
Index für eigentümergenutztes Wohnen				
2010	98,8	99,7	100,9	100,6
2011	101,9	102,9	104,2	104,7
2012	106,1	107,0	107,8	108,0
2013	109,1	110,4	111,1	110,9
2014	112,7	113,5	114,0	113,3
2015	114,5	115,5	116,9	116,0
2016	117,2	117,5	118,2	118,4
2017	119,8	120,4	121,9	122,4
2018	124,9	125,5	126,5	128,0
2019	128,8	131,2	132,0	132,4
2020	134,6	136,2	137,9	137,4
2021	138,9	-	-	-

Häuserpreisindizes und VPI 2010–2020 (Jahresdurchschnitt, 2010 = 100)

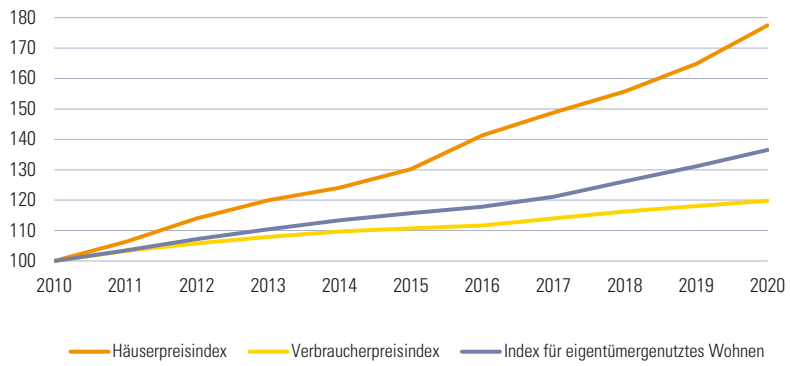

5 Umwelt, Energie, Verkehr

Umwelt
Energie
Verkehr

Umwelt- und Klimaschutz sind zentrale Themen – und zwar in der Gegenwart ebenso wie in der Zukunft. In vielerlei Bereichen hat dabei in Niederösterreich die Zukunft bereits begonnen, wie sich an unterschiedlichen Zahlen ablesen lässt.

- 2019 wurden 4.767 Gigawattstunden Strom aus Wind, Photovoltaik und Geothermie erzeugt, das sind um 922 Gigawattstunden mehr als noch 2018 und bedeutet einen Anteil von 30,1% an der Gesamterzeugung.
- Während die PKW-Neuzulassungen insgesamt gegenüber dem Vorjahr um 13.469 Stück auf 47.614 zurückgegangen sind, haben sich die Neuzulassungen von Elektro- und Hybridautos 2020 gegenüber 2019 auf 2.944 bzw. 6.436 fast verdoppelt.
- Daher weist Niederösterreich 2020 bereits einen Elektro-PKW-Bestand von 9.369 Stück und 16.606 Hybrid-PKW auf.

Das Thema „PKW“ ist leider auch mit Verunglückten bei Straßenverkehrsunfällen verbunden. Erfreulicherweise sind die Zahlen in Niederösterreich weiter rückläufig, und das bei einer zunehmenden Anzahl von Fahrzeugen. Ein Teil davon ist allerdings auf den pandemiebedingten Rückgang des Verkehrs zurückzuführen.

- 5.863 Straßenverkehrsunfälle mit Personenschaden im Jahr 2020 bedeuten einen Rückgang von 16,2% gegenüber 2019.
- Dabei sind 7.281 Personen verunglückt, um 19,8% weniger als noch im Vorjahr.
- Leider bedeuten 1.479 Verunglückte mit (Elektro-)Fahrrad oder Elektro-Scooter einen neuen Höchststand in dieser Fahrzeug-Kategorie.

Fotos: © www.pov.at · © www.pov.at · © Österreichisches Rotes Kreuz

5 Umwelt, Energie, Verkehr

5.1 Umwelt
5.2 Energie
5.3 Verkehr

Quellennachweis: Amt der NÖ Landesregierung
Abteilung Anlagentechnik
Abteilung Sanitäts- und Krankenanstaltenrecht
Abteilung Umwelt- und Energiewirtschaft
Statistik Austria

5.1.1 Kommunale Ausgaben und Einnahmen (in Mio. €) für Wasserversorgung und Abwasserbeseitigung 2018–2019 nach Verwaltungsbezirken

	Wasserversorgung				Abwasserbeseitigung			
	2018		2019		2018		2019	
Verwaltungsbezirk	Ausgaben	Einnahmen	Ausgaben	Einnahmen	Ausgaben	Einnahmen	Ausgaben	Einnahmen
Krems a.d. Donau[1)]	-	-	1,47	1,47	-	-	2,60	2,60
St. Pölten	9,26	9,26	12,13	12,13	11,02	11,02	14,25	14,47
Waidhofen a.d. Ybbs	2,22	3,06	3,42	4,17	2,64	4,17	2,63	3,73
Wr. Neustadt[1)]	-	-	-	-	-	-	-	-
Amstetten	12,16	11,10	15,01	17,61	38,60	38,99	38,44	43,06
Baden	10,62	10,59	12,01	12,49	37,15	39,80	44,45	49,45
Bruck a.d. Leitha	15,98	16,98	15,10	16,24	30,14	32,30	31,70	34,97
Gänserndorf	17,88	18,73	18,00	19,70	33,80	34,99	31,30	33,73
Gmünd	7,27	6,98	6,26	7,07	16,54	17,34	15,27	16,76
Hollabrunn	9,48	8,97	10,12	10,34	24,80	24,28	23,86	26,00
Horn	5,31	5,45	6,37	6,39	12,00	13,08	16,59	17,02
Korneuburg	11,63	12,04	11,38	12,94	28,34	30,80	28,02	38,84
Krems (Land)	11,82	12,47	12,00	12,93	27,18	28,25	25,32	27,68
Lilienfeld	2,91	3,14	4,29	3,52	6,43	6,96	9,11	8,74
Melk	12,15	12,84	13,40	15,31	25,79	29,17	25,60	29,99
Mistelbach	11,83	12,01	11,94	12,64	30,86	32,66	33,46	38,19
Mödling	16,32	16,64	17,01	17,42	39,01	47,40	43,56	44,45
Neunkirchen	7,92	7,99	8,65	9,05	21,26	24,00	21,01	23,93
St. Pölten (Land)	21,43	21,05	21,95	23,78	41,68	45,96	41,55	46,84
Scheibbs	6,13	6,24	6,56	5,88	11,08	11,88	12,01	12,90
Tulln	19,70	18,78	19,82	21,17	37,39	38,33	34,32	37,84
Waidhofen a.d. Thaya	3,72	3,79	3,57	3,65	13,46	15,50	18,22	18,36
Wr. Neustadt (Land)	10,63	12,40	11,99	12,11	16,21	18,86	16,67	20,07
Zwettl	3,85	3,74	3,41	3,97	11,18	13,67	13,39	15,93
Niederösterreich	**230,24**	**234,23**	**245,86**	**261,98**	**516,53**	**559,43**	**543,33**	**605,55**

[1)] in den Zahlen des Verwaltungsbezirkes enthalten

Anmerkung: Gemeindegebarungsergebnisse

5.1.2 Wasserqualität ausgewählter Badegewässer 2014–2020

Verwaltungsbezirk	Badestelle	2014	2015	2016	2017	2018	2019	2020
Baden	EHZ Oberwaltersdorf	▲	▲	▲	▲	▲	▲	▲
Gänserndorf	Badeteich Hohenau/March	▲	●	▲	▲	▲	●	▲
Gmünd	Herrenteich Litschau	●	▲	▲	▲	▲	▲	▲
Horn	Bergwerkseen Langau	▲	●	▲	▲	▲	▲	▲
	Badeteich Horn	●	▲	▲	▲	▲	▲	▲
	Edlerseeteich Geras	▲	▲	▲	▲	●	▲	▲
Korneuburg	Badeteich Seeschlacht Langenzersdorf	▲	●	▲	▲	▲	▲	▲
	Badeteich Gerasdorf	▲	●	▲	▲	▲	▲	▲
Krems (Land)	Thurnberger Stausee	▲	▲	▲	●	▲	▲	▲
Melk	Ausee 1 Blindenmarkt	▲	▲	▲	▲	▲	▲	▲
	Ausee 2 Blindenmarkt	▲	▲	▲	▲	▲	▲	▲
	Ausee 3 Blindenmarkt	▲	▲	▲	▲	▲	▲	▲
	Donau Altarm Weitenegg	▲	▲	▲	▲	▲	▲	▲
Mistelbach	Badeteich Poysdorf	●	●	▲	▲	▲	▲	▲
Mödling	Windradlteich Guntramsdorf	▲	▲	▲	▲	▲	▲	▲
	Kahrteich Wiener Neudorf	▲	▲	▲	▲	▲	▲	▲
	Ozeanteich Guntramsdorf	●	▲	▲	▲	▲	▲	▲
St. Pölten	Ratzersdorfer See	●	▲	▲	▲	▲	▲	▲
St. Pölten (Land)	Badesee Traismauer	▲	▲	▲	▲	▲	▲	▲
	Ebersdorfer See Obergrafendorf	●	▲	▲	●	●	▲	▲
Scheibbs	Lunzer See	●	▲	▲	▲	▲	▲	▲
Tulln	Aubad Tulln	▲	▲	▲	▲	▲	▲	▲
	Donau Altarm Greifenstein	●	●	▲	▲	▲	▲	▲
Zwettl	Stausee Ottenstein	▲	●	▲	▲	▲	▲	▲
	Dobrastausee Pölla	▲	▲	▲	▲	▲	▲	▲
	Badeteich Allentsteig	▲	●	▲	▲	▲	▲	▲
	Frauenwieserteich Langschlag	●	▲	▲	▲	▲	▲	▲
	Waldbad Rappottenstein	▲	▲	▲	▲	▲	▲	▲

Anmerkung:
▲ ausgezeichnete Badegewässerqualität
● gute Badegewässerqualität
■ ausreichende Badegewässerqualität

5.1.3 Feinstaubbelastung 2018–2020

Messort	2018 Jahresmittelwert in µg/m³	2018 Anzahl der Überschreitungen	2019 Jahresmittelwert in µg/m³	2019 Anzahl der Überschreitungen	2020 Jahresmittelwert in µg/m³	2020 Anzahl der Überschreitungen
Amstetten	21	4	17	1	16	2
Bad Vöslau	19	5	14	1	14	2
Biedermannsdorf	23	11	17	3	15	3
Gänserndorf	22	9	17	4	16	4
Groß Enzersdorf II	20	3	18	2	17	5
Hainburg	24	10	17	2	16	2
Heidenreichstein	18	1	12	-	12	1
Himberg	22	11	14	2	15	2
Kematen an der Ybbs	16	3	15	3	11	1
Klosterneuburg-Verkehr	24	10	19	3	19	4
Krems	20	3	17	-	17	3
Mannswörth	24	12	18	4	17	3
Mistelbach	23	6	17	4	16	2
Mödling	20	8	17	3	17	3
Schwechat	22	8	18	4	16	2
St. Pölten	21	7	18	1	16	1
St. Pölten-Verkehr	23	12	18	1	17	1
St. Valentin-A1	18	2	18	-	17	2
Stixneusiedl	21	8	15	1	14	3
Stockerau	23	10	20	7	18	5
Tulln	21	4	16	2	16	2
Wr. Neudorf	22	11	18	4	18	7
Wr. Neustadt	22	10	20	3	14	2
Ziersdorf	22	6	17	4	15	-

Anmerkung: Anzahl der Überschreitungen des Grenzwertes für den Tagesmittelwert von >50 µg/m³ gem. IG-L (Immissionsschutzgesetz-Luft)

Feinstaubbelastung 2018–2020 nach Anzahl der Überschreitungen

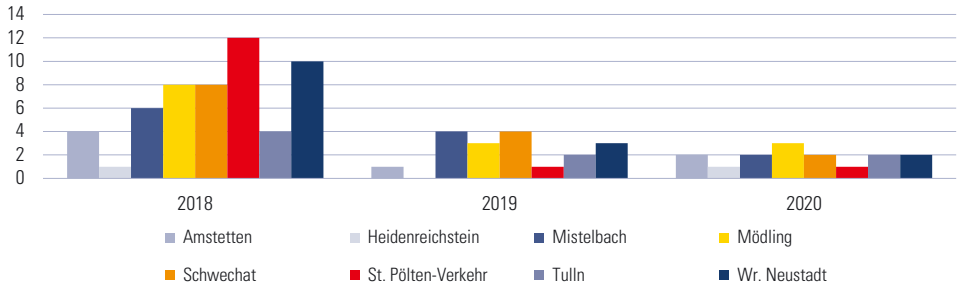

5.1.4 Überschreitungen der Ozon-Informationsschwelle 2020 (Information und Alarm)

Messort	Höchster MW8 des Jahres in µg/m³	Höchster MW1 des Jahres in µg/m³	Anzahl der Tage mit mindestens einer Überschreitung			
			Über-schreitung Zielwert	Überschreitung Zielwert 2018-2020 (Mittel)	Überschreitung Informations-schwelle	Überschreitung der Alarmschwelle
Amstetten	143	157	5	21	-	-
Annaberg	148	156	11	25	-	-
Bad Vöslau	142	152	16	28	-	-
Dunkelsteinerwald	126	144	4	21	-	-
Forsthof	132	142	9	29	-	-
Gänserndorf	139	153	14	27	-	-
Hainburg	139	153	12	31	-	-
Heidenreichstein	125	135	4	24	-	-
Himberg	148	172	15	29	-	-
Irnfritz	133	143	6	21	-	-
Kematen an der Ybbs	140	147	8	24	-	-
Klosterneuburg	149	158	11	25	-	-
Kollmitzberg	145	156	17	31	-	-
Krems	133	144	13	28	-	-
Mistelbach	132	140	9	24	-	-
Mödling	144	158	13	24	-	-
Payerbach	137	147	15	30	-	-
Pöchlarn	141	153	12	27	-	-
Purkersdorf	135	159	5	15	-	-
Schwechat	148	169	13	27	-	-
St. Pölten	136	151	6	22	-	-
St. Valentin-A1	148	158	11	23	-	-
Stixneusiedl	137	152	15	29	-	-
Streithofen	130	140	6	19	-	-
Tulln	138	147	5	20	-	-
Wr. Neustadt	138	151	16	28	-	-
Wiesmath	137	149	21	35	-	-
Wolkersdorf	140	149	6	19	-	-
Ziersdorf	135	144	7	27	-	-

Anmerkung: Überschreitung des Zielwertes (MW8 > 120 µg/m³) für den Schutz der menschlichen Gesundheit für 8 Tage Mittelwert
Informationsschwellenwert (MW1 > 180 µg/m³) für 1 Tag Mittelwert
Alarmschwelle (MW1 > 240 µg/m³) für 1 Tag Mittelwert

Ozonüberschreitungen des Zielwertes 2018–2020 nach Anzahl der Tage

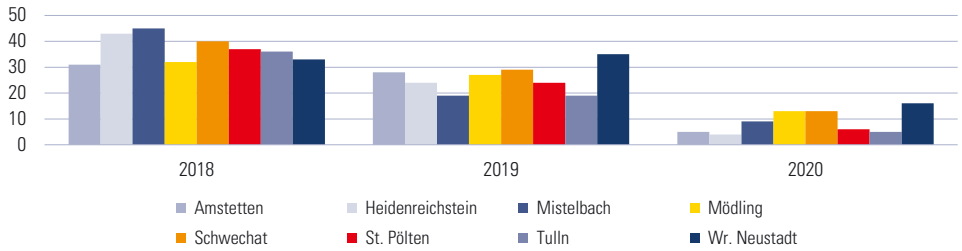

5.1.5 Stickstoffdioxid (µg/m³) 2013–2020 (Jahresmittel)

Messort	2013	2014	2015	2016	2017	2018	2019	2020
Amstetten	22	22	24	21	21	21	19	16
Bad Vöslau	14	13	13	12	12	13	10	9
Biedermannsdorf	27	27	29	28	26	23	21	19
Dunkelsteinerwald	10	9	10	10	9	10	9	8
Forsthof	10	8	8	10	10	7	6	6
Gänserndorf	12	12	13	12	12	11	10	8
Groß-Enzersdorf II	15	13	14	12	13	11	10	9
Hainburg	15	13	14	14	15	14	13	10
Heidenreichstein	8	8	6	6	6	6	5	5
Kematen an der Ybbs	11	12	14	12	13	12	11	10
Klosterneuburg	18	16	16	12	12	11	11	10
Klosterneuburg-Verkehr	26	26	25	21	20	19	17	17
Krems	19	18	20	19	19	18	18	14
Mannswörth	26	25	25	25	24	22	23	18
Mödling	19	19	21	21	16	16	14	14
Payerbach	6	5	7	4	5	5	4	3
Pöchlarn	16	16	17	17	16	16	16	11
Purkersdorf	21	18	19	18	18	16	16	12
Schwechat	21	21	19	18	20	19	17	15
St. Pölten	24	22	22	21	21	20	18	13
St. Pölten-Verkehr	34	32	35	32	22	29	28	23
St. Valentin-A1	24	25	24	23	32	22	21	17
Stixneusiedl	14	12	13	11	11	11	10	9
Stockerau	26	25	25	25	25	23	22	18
Tulln	18	19	19	19	17	12	13	10
Vösendorf	25	22	24	23	23	21	19	16
Wr. Neudorf	26	27	27	26	25	25	21	19
Wr. Neustadt	19	16	18	17	15	13	13	11
Wolkersdorf	15	14	13	12	15	13	13	10

Stickstoffdioxid – Jahresmittelwert (µg/m³) 2013–2020

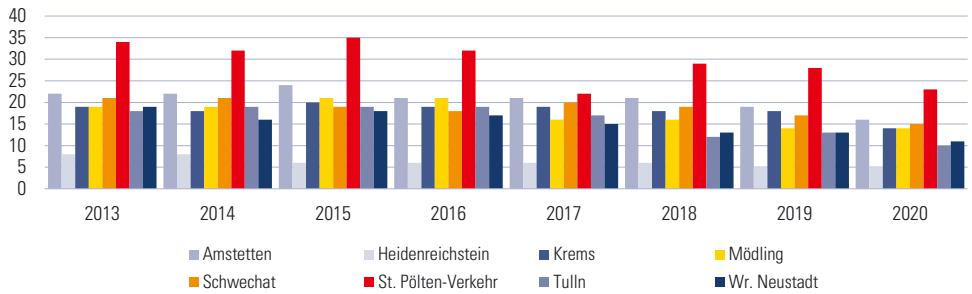

5.1.6 Schwefeldioxid (µg/m³) 2013–2020 (Jahresmittel)

Messort	2013	2014	2015	2016	2017	2018	2019	2020
Dunkelsteinerwald	3	3	2	2	3	4	4	2
Forsthof	2	2	1	1	2	2	2	1
Gänserndorf	4	4	4	3	4	4	3	2
Groß-Enzersdorf II	2	2	2	2	2	2	2	2
Hainburg	3	4	3	3	3	4	3	2
Heidenreichstein	2	3	2	2	2	2	1	1
Irnfritz	2	2	2	2	1	2	1	2
Klosterneuburg	2	3	3	3	3	3	2	2
Kollmitzberg	2	2	2	2	2	3	2	2
Krems	2	2	2	1	2	2	2	1
Mistelbach	3	3	3	2	3	3	2	2
Mödling	2	3	3	3	2	3	3	2
Payerbach	2	3	3	2	2	3	3	2
Schwechat	4	5	4	3	4	7	5	3
St. Pölten	3	3	3	3	3	3	4	2
Stixneusiedl	3	3	3	2	2	3	2	1
Tulln	4	4	5	3	3	4	3	3
Wr. Neustadt	2	4	2	2	3	2	2	2

Schwefeldioxid – Jahresmittelwert (µg/m³) 2013–2020

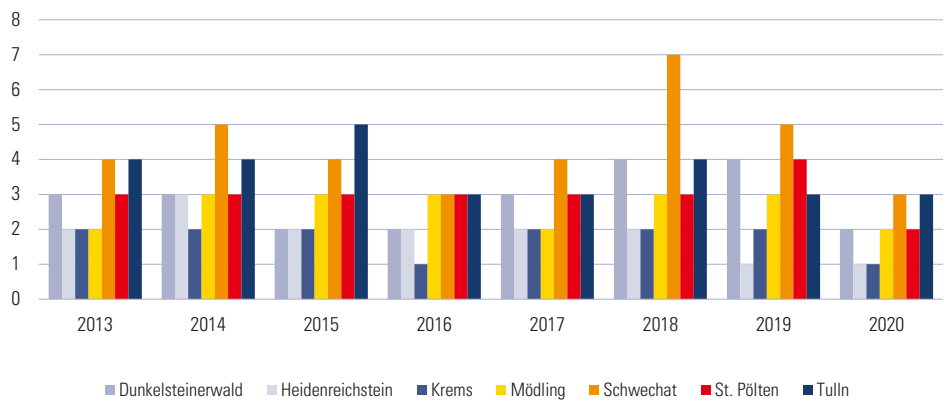

5.1.7 Abfallmengen (kg pro Einwohner) 2020 nach NÖ Umweltverbänden bzw. verbandsähnlichen Einheiten

Gemeindeverband bzw. verbandsähnliche Einheit	insgesamt	Restmüll	Sperrmüll	Biomüll	Problemstoffe	Elektroaltgeräte	Altstoffe insgesamt	Altpapier	Altglas	Nichtverpackungsmetalle	Verpackungsmetalle	Leichtfraktion	Alttextilien	Altspeisefette	Altholz	sonstige
Amstetten[1]	573,4	131,3	47,0	60,0	2,4	12,8	185,0	69,3	27,3	13,7	4,0	19,4	0,2	1,1	45,6	4,3
Baden	543,9	139,7	54,5	121,6	2,7	6,3	170,5	69,4	28,3	11,2	3,9	21,6	6,3	0,5	29,3	-
Bruck a.d. Leitha	723,9	128,3	75,2	144,8	1,3	8,1	213,2	75,1	29,6	17,6	5,1	27,7	3,8	0,7	53,3	0,2
Gänserndorf	798,4	154,7	79,1	157,1	4,5	9,4	188,4	73,4	24,6	17,2	3,6	18,8	5,7	1,0	43,2	0,9
Gmünd	521,0	153,8	50,5	92,0	3,1	9,4	188,5	76,9	26,3	19,4	4,4	8,3	-	1,4	47,1	4,9
Hollabrunn	501,7	134,4	51,9	82,5	3,2	12,3	213,5	80,0	29,2	25,7	3,3	15,3	5,3	1,2	50,4	3,0
Horn	520,7	142,7	28,6	145,5	1,0	9,6	165,2	73,8	26,4	6,7	4,7	24,6	5,1	1,2	22,3	0,4
Klosterneuburg[2]	677,7	168,5	44,7	124,8	4,2	10,4	181,7	75,1	43,8	12,1	2,6	6,5	2,8	0,0	35,9	2,9
Korneuburg	612,3	132,1	69,8	115,1	3,5	10,1	200,7	68,4	30,5	20,8	3,5	17,1	-	1,1	59,3	0,0
Krems (Stadt)[2]	503,8	155,8	30,6	98,9	1,4	9,7	167,9	71,0	32,4	10,9	3,6	8,2	1,6	0,7	36,7	2,9
Krems (Land)	700,6	115,6	40,5	107,0	1,8	12,1	230,7	81,9	36,7	32,2	4,6	8,3	3,7	1,1	56,4	5,8
Laa a.d. Thaya	550,2	148,9	44,5	81,2	2,2	12,2	193,3	62,4	24,4	23,7	3,5	16,9	6,7	1,3	54,4	-
Lilienfeld	493,0	128,2	44,4	75,5	3,4	8,1	181,2	67,5	25,8	14,6	4,8	27,6	5,5	0,9	34,2	0,4
Melk	549,2	130,2	32,9	133,5	1,8	11,5	195,8	73,8	22,1	12,2	4,8	20,8	4,9	1,0	45,8	10,3
Mistelbach	623,4	147,3	53,8	107,8	2,9	9,7	180,2	62,9	25,8	13,2	3,5	17,0	3,2	0,9	53,4	0,2
Mödling	595,3	174,6	50,6	76,0	2,5	6,4	174,7	76,7	31,1	10,5	3,7	20,1	3,9	0,4	28,3	0,1
Neunkirchen	544,0	129,4	37,0	107,0	1,8	5,2	181,8	76,3	20,7	20,0	3,8	24,9	3,3	0,4	21,8	10,6
St. Pölten (Stadt)[2]	626,3	206,1	43,7	45,5	2,4	8,3	155,2	77,8	24,2	11,4	2,0	9,1	4,1	0,4	25,4	0,8
St. Pölten (Land)	594,9	114,4	40,4	79,6	1,6	9,9	209,1	71,6	29,2	15,7	6,1	27,7	6,0	0,6	50,0	2,3
Scheibbs	482,4	132,1	39,7	92,0	2,1	11,4	170,6	62,4	26,7	13,4	5,2	18,5	1,0	1,0	35,0	7,3
Schwechat	570,2	162,7	46,3	109,7	3,1	8,1	160,4	74,5	23,1	11,7	2,3	10,7	4,1	0,7	32,9	0,4
Tulln	737,4	158,8	65,0	100,3	3,9	11,0	201,4	74,7	31,0	19,4	2,6	6,6	4,5	1,0	61,5	-
Waidhofen a.d. Thaya	473,5	141,2	44,1	97,3	4,4	12,7	169,1	69,4	24,3	18,0	4,4	12,5	1,5	1,1	38,0	-
Wr. Neustadt[3]	434,1	154,5	34,9	86,7	1,7	4,3	131,5	51,3	28,5	6,9	4,6	23,5	1,4	0,4	14,6	0,4
Zwettl	443,4	136,3	49,1	48,9	3,1	9,6	184,3	63,4	24,4	19,7	4,1	6,8	6,1	1,2	49,9	8,7
Nichtverbandsgemeinden	597,3	155,0	41,1	181,8	2,7	5,3	166,8	69,1	25,8	10,5	3,4	15,4	1,4	0,3	35,1	5,8
Niederösterreich	**582,2**	**145,5**	**48,3**	**102,8**	**2,6**	**8,8**	**181,0**	**70,8**	**27,5**	**14,8**	**3,9**	**17,9**	**3,6**	**0,8**	**38,9**	**2,8**

[1] inkl. Waidhofen a.d. Ybbs
[2] verbandsähnliche städtische Einheit
[3] inkl. Wr. Neustadt (Stadt)

5 Umwelt, Energie, Verkehr

5.1 Umwelt
5.2 Energie
5.3 Verkehr

Quellennachweis: Amt der NÖ Landesregierung
Abteilung Umwelt- und Energiewirtschaft
Bundesministerium für Klimaschutz, Umwelt, Energie, Mobilität, Innovation und Technologie

5.2.1 Stromerzeugung (in GWh) 2017–2019

Energieträger	2017 insgesamt	2017 in %	2018 insgesamt	2018 in %	2019 insgesamt	2019 in %
Wasserkraft	**7.305**	**45,6**	**6.512**	**44,6**	**7.346**	**46,3**
Kraftwerke (>10 MW)	6.823	42,6	6.110	41,8	6.875	43,4
Kraftwerke (>1 MW <10 MW)	222	1,4	175	1,2	340	2,1
Kraftwerke (<1 MW)	260	1,6	227	1,6	131	0,8
Wärmekraft	**4.653**	**29,0**	**4.270**	**29,1**	**3.743**	**23,6**
Naturgas	2.065	12,9	1.524	10,4	1.242	7,8
Heizöl	662	4,1	701	4,8	682	4,3
Kohle	683	4,3	803	5,5	592	3,7
Sonstige[1)]	1.243	7,7	1.241	8,4	1.227	7,7
Wind, Photovoltaik, Geothermie	**4.068**	**25,4**	**3.845**	**26,3**	**4.767**	**30,1**
Insgesamt	**16.026**	**100,0**	**14.627**	**100,0**	**15.856**	**100,0**

[1)] sonstige feste, flüssige und gasförmige Brennstoffe, Klär- und Deponiegas und sonstige Biogene

Stromerzeugung (in GWh) 2016–2019

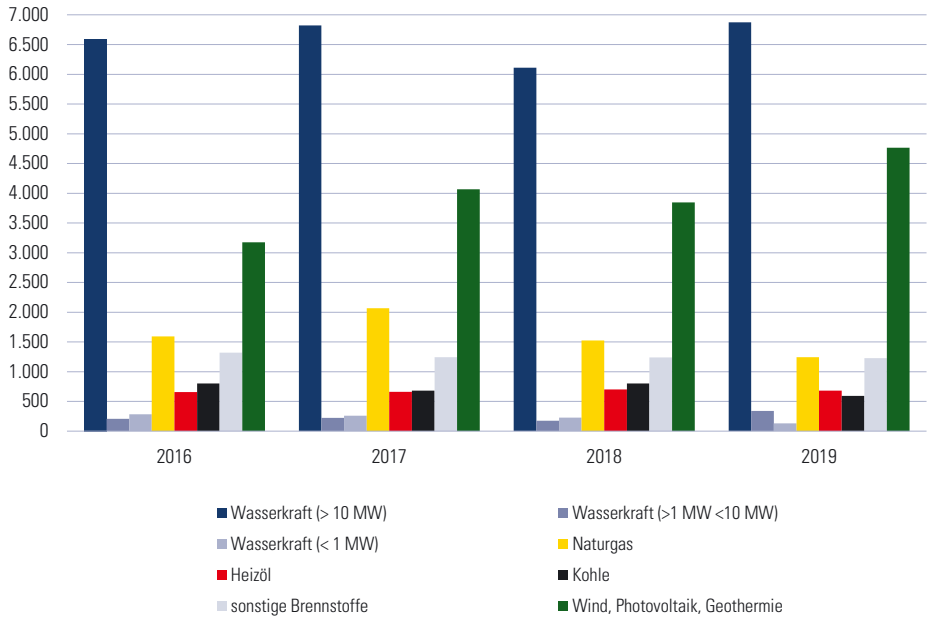

5.2.2 Rohölförderung 2010–2019

Rohölförderung (in 1.000 t) 2010–2019

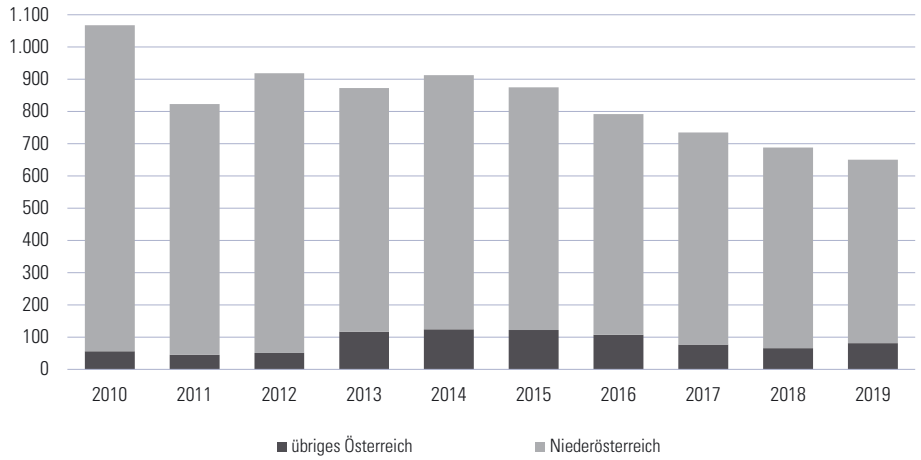

5.2.3 Naturgasförderung 2010–2019

Naturgasförderung (in Mio. m³) 2010–2019

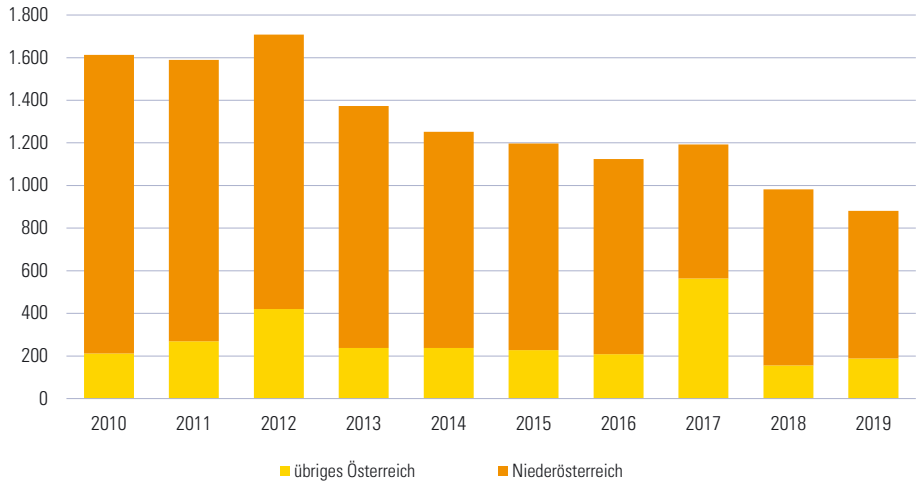

5.2.4 Verbrauch von Mineralölprodukten (in 1.000 t) 2018 und 2019

Produkt	2018 NÖ	2018 Österreich	2019 NÖ	2019 Österreich	NÖ Anteil 2019 in %	Veränderung 2018/19 in % NÖ	Veränderung 2018/19 in % Österreich
Benzin	357,1	1.588,1	355,0	1.581,0	22,5	-0,6	-0,4
Leicht- und Flugpetroleum	679,1	831,0	779,0	950,0	82,0	14,7	14,3
Diesel	1.421,8	6.549,5	1.444,0	6.655,0	21,7	1,6	1,6
Gasöl für Heizzwecke (Heizöl extraleicht)	186,0	1.037,8	190,0	1.057,0	18,0	2,2	1,9
Heizöl	8,0	47,9	1,5	10,2	14,7	-81,3	-78,7
Flüssiggas	15,5	70,8	15,6	66,6	23,4	0,6	-6,0
sonstige Produkte	15,0	42,4	-	-	-	-100,0	-100,0
Insgesamt	**2.682,5**	**10.167,5**	**2.785,1**	**10.319,7**	**27,0**	**3,8**	**1,5**

Verbrauch von Mineralölprodukten (in 1.000 t) 2010–2019

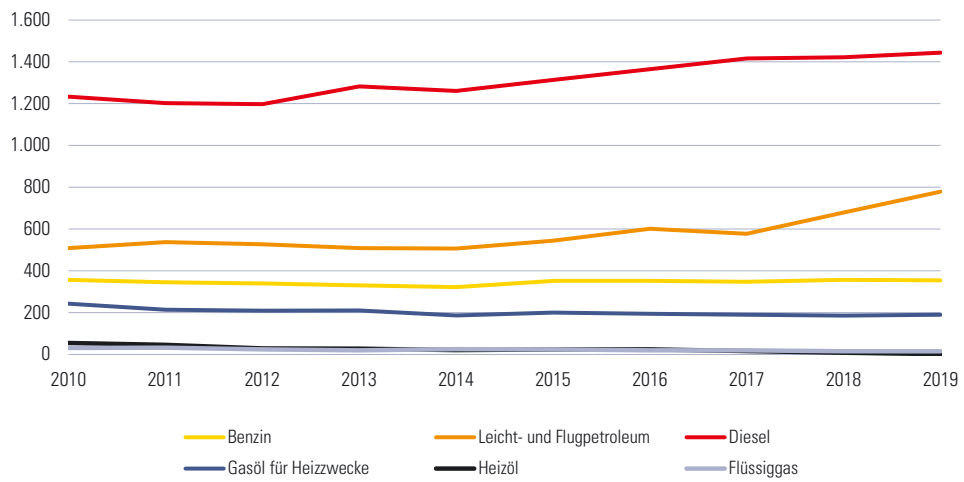

5.2.5 Holzheizungen (neu installierte) 2019 und 2020 nach Anlagenart

Anlagenart	2019 NÖ	2019 Österreich	2020 NÖ	2020 Österreich	NÖ Anteil 2020 in %	Veränderung 2019/20 in % NÖ	Veränderung 2019/20 in % Österreich
Kleinanlagen (bis 100 kW)	2.895	11.223	3.202	13.344	24,0	10,6	18,9
Gebläsekessel	504	2.088	578	2.315	25,0	14,7	10,9
Pelletsfeuerungen	1.751	6.670	1.929	8.073	23,9	10,2	21,0
Hackgutfeuerungen	434	1.628	444	1.741	25,5	2,3	6,9
Stückholz-Pellets-Kombi-Kessel	206	837	251	1.215	20,7	21,8	45,2
Mittlere Anlagengrößen (100 bis 1.000 kW)	77	253	82	356	23,0	6,5	40,7
Pelletsfeuerungen	10	80	7	59	11,9	-30,0	-26,3
Hackgutfeuerungen	67	173	75	297	25,3	11,9	71,7
Großanlagen (über 1 MW)	5	19	8	19	42,1	60,0	0,0
Insgesamt	**2.977**	**11.495**	**3.292**	**13.719**	**24,0**	**10,6**	**19,3**

5.2.6 Windkraftanlagen 2020 nach Verwaltungsbezirken

Verwaltungsbezirk	Anlagen	Gesamtleistung (MW)	Leistung pro Anlage (MW)	versorgbare Haushalte[1)]
Krems a.d. Donau	-	-	-	-
St. Pölten	19	25,2	1,3	14.754
Waidhofen a.d. Ybbs	-	-	-	-
Wr. Neustadt	-	-	-	-
Amstetten	1	0,5	0,5	293
Baden	36	99,7	2,8	58.396
Bruck a.d. Leitha	188	505,1	2,7	295.856
Gänserndorf	237	570,5	2,4	334.168
Gmünd	-	-	-	-
Hollabrunn	3	4,1	1,4	2.372
Horn	8	16,0	2,0	9.371
Korneuburg	36	55,2	1,5	32.326
Krems (Land)	2	0,7	0,4	410
Lilienfeld	2	1,0	0,5	586
Melk	5	7,8	1,6	4.569
Mistelbach	152	356,9	2,3	209.018
Mödling	2	1,2	0,6	703
Neunkirchen	-	-	-	-
St. Pölten (Land)	27	41,6	1,5	24.363
Scheibbs	1	0,3	0,3	146
Tulln	-	-	-	-
Waidhofen a.d. Thaya	1	0,1	0,1	64
Wr. Neustadt (Land)	4	5,7	1,4	3.339
Zwettl	6	3,5	0,6	2.050
Niederösterreich	**730**	**1.695,0**	**2,3**	**992.783**

[1)] versorgbare Haushalte = Gesamtleistung * 1.000 * Volllaststunden 2.050 h : Stromverbrauch pro Haushalt (3.500 kWh/Jahr)

Windkraftanlagen 2010–2020

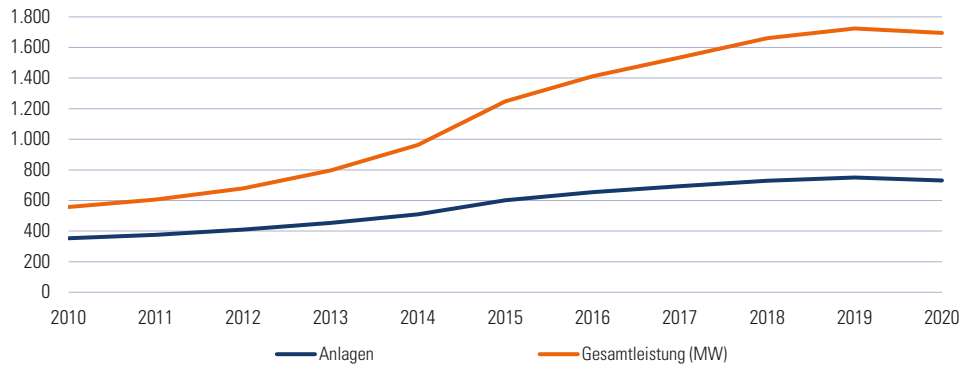

5.2.7 Photovoltaikanlagen 2020 nach Verwaltungsbezirken

Verwaltungsbezirk	Anlagen	Gesamtleistung (kW)	Leistung pro Anlage (kW)	Leistung (Watt) pro Einwohner
Krems a.d. Donau	304	2.044	6,7	82
St. Pölten	810	8.761	10,8	158
Waidhofen a.d. Ybbs	258	1.936	7,5	173
Wr. Neustadt	589	8.650	14,7	189
Amstetten	4.774	54.372	11,4	467
Baden	2.815	35.545	12,6	242
Bruck a.d. Leitha	2.012	21.133	10,5	204
Gänserndorf	2.929	25.561	8,7	244
Gmünd	1.241	18.963	15,3	519
Hollabrunn	1.903	15.145	8,0	297
Horn	1.384	16.525	11,9	534
Korneuburg	2.343	26.698	11,4	293
Krems (Land)	2.215	15.792	7,1	280
Lilienfeld	721	5.508	7,6	215
Melk	3.098	32.319	10,4	413
Mistelbach	2.918	26.266	9,0	347
Mödling	1.712	23.272	13,6	195
Neunkirchen	2.400	19.452	8,1	225
St. Pölten (Land)	1.623	14.635	9,0	353
Scheibbs	3.954	33.180	8,4	252
Tulln	2.967	25.854	8,7	247
Waidhofen a.d. Thaya	1.227	12.847	10,5	500
Wr. Neustadt (Land)	2.095	18.602	8,9	238
Zwettl	1.876	17.203	9,2	410
Niederösterreich	**48.168**	**480.266**	**10,0**	**285**

5.2.8 Solaranlagen 2015–2020 nach Bundesländern

	neu installierte m² verglaster Kollektoren					
Bundesland	**2015**	**2016**	**2017**	**2018**	**2019**	**2020**
Burgenland	2.160	1.880	830	880	360	766
Kärnten	12.530	4.350	7.280	4.060	5.800	5.167
Niederösterreich	**14.350**	**14.110**	**12.730**	**11.790**	**12.000**	**8.947**
Oberösterreich	52.360	34.400	36.420	29.860	29.310	20.098
Salzburg	4.500	10.730	2.740	6.010	3.130	3.214
Steiermark	14.250	17.390	19.520	20.850	17.870	17.012
Tirol	21.010	13.070	9.970	12.400	10.440	7.790
Vorarlberg	12.190	12.250	10.480	9.590	10.690	8.964
Wien	3.230	2.860	860	2.790	750	1.652
Österreich	**136.580**	**111.040**	**100.830**	**98.230**	**90.350**	**73.610**

5 Umwelt, Energie, Verkehr

5.1 Umwelt
5.2 Energie
5.3 Verkehr
5.3.1 KFZ-Bestand, -Zulassungen
5.3.2 Unfallstatistik
5.3.3 Übriger Verkehr

Quellennachweis: Statistik Austria

5.3.1.1 Kraftfahrzeugbestand 1990–2020

Stand 31.12.	insgesamt	PKW	Omni-busse	LKW[1)]	Zug-maschinen[2)]	sonstige KFZ	Motor-räder[3)]	Motor-fahrräder
1990	936.694	615.619	983	51.879	122.138	19.131	21.684	105.260
1992	994.450	671.448	980	55.782	123.829	19.871	26.161	96.379
1994	1.060.417	729.141	985	59.751	126.112	20.527	33.119	90.782
1996	1.119.596	776.929	1.011	62.637	128.138	20.938	42.564	87.379
1998	1.177.716	819.266	1.007	66.955	131.232	21.369	52.886	85.001
2000	1.234.025	862.650	1.022	71.352	133.183	21.759	62.899	81.160
2002	1.215.115	850.627	941	70.043	133.079	20.901	66.828	72.696
2004	1.250.711	880.899	952	73.356	133.225	20.816	71.894	69.569
2006	1.286.530	908.175	950	76.490	133.853	20.730	81.702	64.630
2008	1.321.977	931.298	939	80.159	134.745	20.771	88.647	65.418
2010	1.372.212	969.902	1.003	84.487	136.448	20.776	95.256	64.340
2011	1.393.536	986.086	1.013	86.702	137.215	20.718	98.500	63.302
2012	1.413.853	1.000.651	1.014	88.584	138.211	20.832	102.468	62.093
2013	1.431.588	1.013.181	1.010	90.392	139.328	20.880	106.500	60.297
2014	1.448.668	1.025.527	990	92.597	140.140	21.019	109.939	58.456
2015	1.465.923	1.038.005	1.008	94.104	140.999	21.277	113.426	57.104
2016	1.488.330	1.054.166	1.017	96.424	141.606	21.586	117.373	56.158
2017	1.511.636	1.070.536	1.058	99.889	142.495	21.921	120.827	54.910
2018	1.538.169	1.088.254	1.028	103.814	143.444	22.588	124.398	54.643
2019	1.561.252	1.102.464	1.082	108.031	144.051	23.316	127.866	54.442
2020	1.583.789	1.113.849	1.060	111.912	144.898	24.103	132.893	55.074

1) inkl. Tankwagen

2) inkl. Sattelzugfahrzeuge, Motorkarren, Traktoren und Zweiachsmäher

3) inkl. Motordreiräder, vierrädrige Kraftfahrzeuge mit einer Leermasse bis 400 kg und Kleinmotorräder

Anmerkung: Ab 2012 geänderte Erhebungsmethode, ein direkter Vergleich mit Vorjahresergebnissen ist daher nicht zulässig.

Kraftfahrzeugbestand 1990–2020

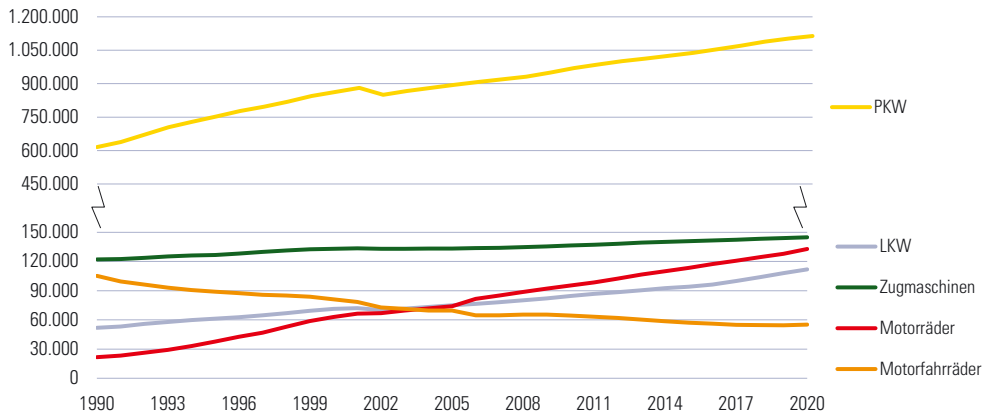

5.3.1.2 Kraftfahrzeugbestand 2020 nach Verwaltungsbezirken

Verwaltungsbezirk	insgesamt	PKW	Omnibusse	LKW[1)]	Zugmaschinen[2)]	sonstige KFZ	Motorräder[3)]	Motorfahrräder
Krems a.d. Donau	19.563	14.884	1	1.610	589	198	1.591	690
St. Pölten	42.488	32.814	102	3.364	1.123	556	3.395	1.134
Waidhofen a.d. Ybbs	9.720	6.915	4	661	905	128	689	418
Wr. Neustadt	32.543	26.349	90	2.263	296	245	2.568	732
Amstetten	112.968	77.348	56	6.822	12.047	1.817	8.818	6.060
Baden	120.285	92.826	28	8.606	3.700	1.435	10.598	3.092
Bruck a.d. Leitha	88.987	65.787	41	7.620	4.194	1.142	7.991	2.212
Gänserndorf	97.582	69.995	35	7.072	8.283	1.479	8.173	2.545
Gmünd	41.963	26.021	19	2.584	6.913	986	3.401	2.039
Hollabrunn	54.018	34.931	16	3.662	8.369	1.077	4.080	1.883
Horn	35.665	22.128	6	2.556	6.354	855	2.531	1.235
Korneuburg	82.283	60.140	28	6.212	5.193	1.253	7.380	2.077
Krems (Land)	61.411	38.947	6	4.204	9.413	859	5.332	2.650
Lilienfeld	23.805	16.286	20	1.976	2.363	377	1.890	893
Melk	79.786	52.743	127	5.338	10.304	1.213	6.413	3.648
Mistelbach	79.857	53.279	14	5.571	10.619	1.473	5.842	3.059
Mödling	104.418	81.029	15	8.741	1.588	1.070	9.712	2.263
Neunkirchen	79.088	57.848	86	5.220	5.236	1.202	6.868	2.628
St. Pölten (Land)	121.337	85.708	62	7.672	10.419	1.818	11.274	4.384
Scheibbs	41.739	27.272	37	2.928	5.642	614	3.187	2.059
Tulln	93.506	67.670	105	6.454	6.321	1.245	8.593	3.118
Waidhofen a.d. Thaya	32.402	19.274	54	2.013	6.528	916	2.250	1.367
Wr. Neustadt (Land)	73.662	53.044	51	5.270	5.239	937	6.595	2.526
Zwettl	54.713	30.611	57	3.493	13.260	1.208	3.722	2.362
Niederösterreich	**1.583.789**	**1.113.849**	**1.060**	**111.912**	**144.898**	**24.103**	**132.893**	**55.074**

1) inkl. Tankwagen
2) inkl. Sattelzugfahrzeuge, Motorkarren, Traktoren und Zweiachsmäher
3) inkl. Motordreiräder, vierrädrige Kraftfahrzeuge mit einer Leermasse bis 400 kg und Kleinmotorräder

Kraftfahrzeuge und PKW auf 1.000 Einwohner 1990–2020

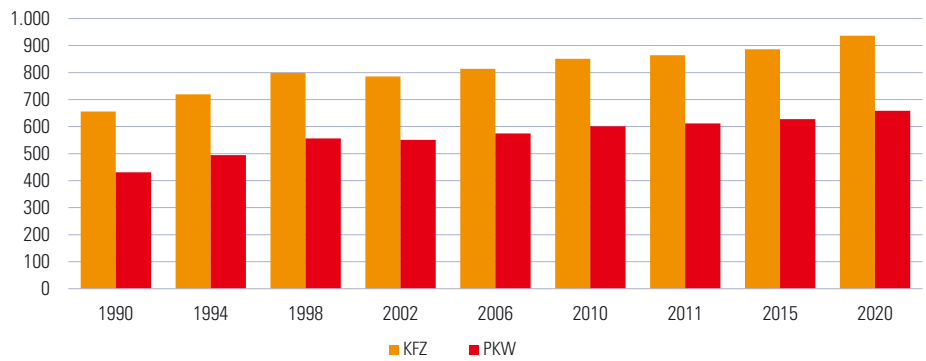

5.3.1.3 Motorisierungsgrad 2020 nach Verwaltungsbezirken

Verwaltungsbezirk	Wohnbevölkerung 1.1.2021	Einwohner pro ... PKW	LKW[1]	Zugmaschine[2]	sonstigem KFZ	Motorrad[3]	Motorfahrrad
Krems a.d. Donau	24.837	1,7	15,4	42,2	125,4	15,6	36,0
St. Pölten	55.878	1,7	16,6	49,8	100,5	16,5	49,3
Waidhofen a.d. Ybbs	11.134	1,6	16,8	12,3	87,0	16,2	26,6
Wr. Neustadt	46.456	1,8	20,5	156,9	189,6	18,1	63,5
Amstetten	116.592	1,5	17,1	9,7	64,2	13,2	19,2
Baden	147.113	1,6	17,1	39,8	102,5	13,9	47,6
Bruck a.d. Leitha	105.507	1,6	13,8	25,2	92,4	13,2	47,7
Gänserndorf	105.824	1,5	15,0	12,8	71,6	12,9	41,6
Gmünd	36.275	1,4	14,0	5,2	36,8	10,7	17,8
Hollabrunn	51.332	1,5	14,0	6,1	47,7	12,6	27,3
Horn	30.838	1,4	12,1	4,9	36,1	12,2	25,0
Korneuburg	91.777	1,5	14,8	17,7	73,2	12,4	44,2
Krems (Land)	56.559	1,5	13,5	6,0	65,8	10,6	21,3
Lilienfeld	25.474	1,6	12,9	10,8	67,6	13,5	28,5
Melk	78.281	1,5	14,7	7,6	64,5	12,2	21,5
Mistelbach	75.655	1,4	13,6	7,1	51,4	13,0	24,7
Mödling	119.240	1,5	13,6	75,1	111,4	12,3	52,7
Neunkirchen	86.323	1,5	16,5	16,5	71,8	12,6	32,8
St. Pölten (Land)	132.064	1,5	17,2	12,7	72,6	11,7	30,1
Scheibbs	41.567	1,5	14,2	7,4	67,7	13,0	20,2
Tulln	105.762	1,6	16,4	16,7	84,9	12,3	33,9
Waidhofen a.d. Thaya	25.531	1,3	12,7	3,9	27,9	11,3	18,7
Wr. Neustadt (Land)	79.033	1,5	15,0	15,1	84,3	12,0	31,3
Zwettl	41.827	1,4	12,0	3,2	34,6	11,2	17,7
Niederösterreich	**1.690.879**	**1,5**	**15,1**	**11,7**	**70,2**	**12,7**	**30,7**

[1] inkl. Tankwagen

[2] inkl. Sattelzugfahrzeuge, Motorkarren, Traktoren und Zweiachsmäher

[3] inkl. Motordreiräder, vierrädrige Kraftfahrzeuge mit einer Leermasse bis 400 kg und Leichtmotorräder

Kraftfahrzeuge auf 1.000 Einwohner 2020 nach Verwaltungsbezirken

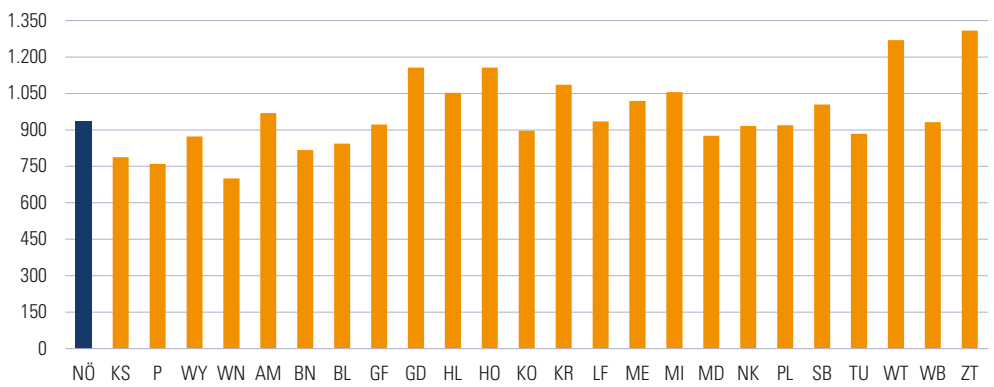

Anmerkung: Die Bezirksbezeichnung erfolgt nach KFZ-Kennzeichen.

5.3.1.4 PKW-Bestand 2020 nach Kraftstoffarten bzw. Energiequellen und Bundesländern

Kraftstoffart bzw. Energiequelle	Burgenland	Kärnten	NÖ	OÖ	Salzburg	Steiermark	Tirol	Vorarlberg	Wien	Österreich
Benzin	84.779	153.304	494.238	396.613	135.382	330.719	171.558	100.893	322.902	2.190.388
Diesel	112.936	207.440	591.659	539.555	173.647	427.585	231.359	109.788	368.304	2.762.273
Elektro	1.151	2.241	9.369	8.229	3.600	6.393	4.348	2.931	6.245	44.507
Flüssiggas	-	-	-	2	-	-	-	-	-	2
Erdgas	72	64	332	551	249	268	663	155	399	2.753
Benzin/Ethanol (Flex-Fuel)	201	253	1.326	1.010	277	864	240	118	901	5.190
Bivalenter Betrieb mit										
Benzin oder Flüssiggas	7	21	41	47	34	33	71	30	46	330
Benzin oder Erdgas	75	55	275	448	197	175	1.286	168	299	2.978
Kombinierter Betrieb mit										
Benzin und Elektro (hybrid)	1.936	3.491	14.235	10.156	4.641	8.096	6.555	3.699	16.174	68.983
Diesel und Elektro (hybrid)	391	807	2.371	2.507	1.329	1.801	1.181	457	3.534	14.378
Wasserstoff (Brennstoffzelle)	-	-	3	8	-	11	8	-	15	45
Insgesamt	**201.548**	**367.676**	**1.113.849**	**959.126**	**319.356**	**775.945**	**417.269**	**218.239**	**718.819**	**5.091.827**

5.3.1.5 PKW-Bestand 2020 nach Kraftstoffarten bzw. Energiequellen und Verwaltungsbezirken

Verwaltungsbezirk	insgesamt	Benzin	Diesel	Elektro	Erdgas	Flex-Fuel[1)]	Bivalent[2)]	Hybrid[3)]
Krems a.d. Donau	14.884	6.642	7.821	140	4	20	3	254
St. Pölten	32.814	15.558	16.092	412	9	21	11	711
Waidhofen a.d. Ybbs	6.915	2.846	3.918	52	1	10	1	87
Wr. Neustadt	26.349	12.439	13.190	215	9	28	8	460
Amstetten	77.348	32.518	43.018	670	15	108	15	1.004
Baden	92.826	45.150	45.258	727	29	98	31	1.533
Bruck a.d. Leitha	65.787	29.996	34.099	406	55	83	32	1.116
Gänserndorf	69.995	31.450	36.807	451	28	120	25	1.114
Gmünd	26.021	10.542	14.878	189	3	35	5	369
Hollabrunn	34.931	14.714	19.608	151	7	62	4	385
Horn	22.128	8.598	13.030	193	2	30	5	270
Korneuburg	60.140	28.681	29.872	550	28	72	21	916
Krems (Land)	38.947	15.661	22.605	300	4	51	8	318
Lilienfeld	16.286	6.586	9.353	89	1	7	-	250
Melk	52.743	21.422	30.366	443	11	43	14	444
Mistelbach	53.279	22.658	29.367	493	8	89	19	645
Mödling	81.029	39.493	38.287	1.077	48	90	26	2.007
Neunkirchen	57.848	25.249	31.396	314	10	48	10	821
St. Pölten (Land)	85.708	39.158	44.303	841	18	81	23	1.283
Scheibbs	27.272	10.692	16.106	171	5	29	10	259
Tulln	67.670	32.807	32.878	664	19	90	25	1.186
Waidhofen a.d. Thaya	19.274	7.621	11.179	236	4	44	3	187
Wr. Neustadt (Land)	53.044	23.406	28.588	342	12	53	13	630
Zwettl	30.611	10.351	19.640	243	2	14	4	357
Niederösterreich	**1.113.849**	**494.238**	**591.659**	**9.369**	**332**	**1.326**	**316**	**16.606**

[1)] Benzin/Ethanol [2)] Benzin/Gas [3)] Kombinierter Betrieb; Benzin bzw. Diesel und Elektro

Anmerkung: In der Summe sind drei PKW mit Wasserstoffantrieb (Brennstoffzelle) enthalten.

5.3.1.6 PKW-Bestand 2020 nach Fahrzeugmodellen

Rang	PKW-Modell		Rang	PKW-Modell	
1	VW Golf	77.677	22	Mazda 3	9.118
2	VW Polo	31.512	23	Hyundai i30	8.963
3	Skoda Fabia	25.995	24	Mercedes E	8.744
4	Audi A4	25.928	25	Hyundai i20	8.484
5	Skoda Octavia	25.382	26	Citroen C3	8.453
6	VW Passat	23.065	27	Citroen C4	8.277
7	Seat Ibiza	17.759	28	Seat Alhambra	8.208
8	Audi A3	17.127	29	Nissan Qashqai	8.074
9	VW Tiguan	16.326	30	VW 7H	7.929
10	Opel Astra	15.619	31	Toyota Yaris	7.802
11	Ford Focus	15.350	32	Ford Galaxy	7.738
12	VW Touran	13.437	33	KIA Ceed	7.707
13	Opel Corsa	13.385	34	Mercedes A	7.664
14	Ford Fiesta	12.772	35	Opel Meriva	7.637
15	Renault Megane	12.416	36	VW Caddy	7.299
16	Seat Leon	12.265	37	Dacia Sandero	7.160
17	Renault Clio	11.482	38	Opel Zafira	6.881
18	Mercedes C	10.664	39	Peugeot 308	6.563
19	Mazda 2	9.854	40	Dacia Duster	6.465
20	VW Sharan	9.739		sonstige Modelle	557.298
21	Audi A6	9.631		**Insgesamt**	**1.113.849**

Anteile der Top 10 PKW-Marken 2020

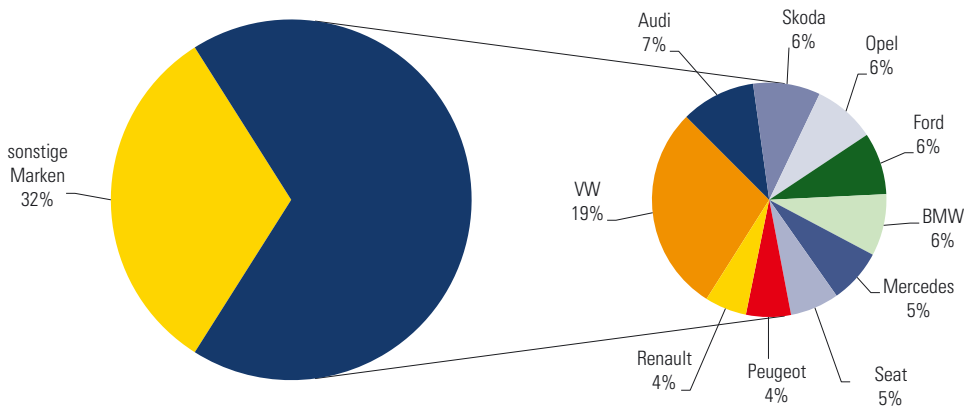

5.3.1.7 Zulassung fabriksneuer Kraftfahrzeuge 1997–2020

Jahr	insgesamt	PKW	Omnibusse	LKW[1)]	Zugmaschinen[2)]	sonstige KFZ	Motorräder[3)]	Motorfahrräder
1997	70.561	53.753	38	5.160	3.163	610	4.450	3.387
1998	74.505	55.655	47	5.171	2.862	636	6.738	3.396
1999	78.732	59.076	70	5.121	2.929	652	7.368	3.516
2000	76.242	57.884	71	5.634	2.790	713	5.777	3.373
2001	70.972	55.055	80	4.828	2.456	611	4.834	3.108
2002	66.259	51.981	71	4.404	2.378	567	3.471	3.387
2003	73.091	56.887	85	5.252	2.361	536	3.671	4.299
2004	77.278	59.830	85	6.017	2.600	598	3.372	4.776
2005	77.408	59.266	57	5.896	2.379	622	3.658	5.530
2006	77.922	58.975	97	5.941	2.570	583	4.056	5.700
2007	76.562	56.032	66	6.505	2.366	653	4.587	6.353
2008	76.735	55.054	83	6.893	2.710	723	5.153	6.119
2009	80.526	61.588	83	5.394	2.336	650	4.965	5.510
2010	82.955	64.437	118	5.621	2.135	903	4.953	4.788
2011	89.814	70.152	118	6.721	2.734	536	5.069	4.484
2012	84.172	64.595	94	6.411	2.892	617	5.672	3.891
2013	79.465	60.494	87	6.485	2.899	573	5.794	3.133
2014	76.257	58.226	123	6.740	2.281	630	5.548	2.709
2015	76.883	58.893	139	6.740	2.353	621	5.555	2.582
2016	80.597	61.386	114	7.490	2.221	718	6.199	2.469
2017	84.209	64.501	141	8.167	2.524	726	5.333	2.817
2018	82.640	62.606	132	8.939	2.085	867	5.623	2.388
2019	82.367	61.083	180	9.197	2.316	1.035	5.976	2.580
2020	67.786	47.614	109	7.430	2.098	1.049	6.831	2.655

[1)] inkl. Tankwagen
[2)] inkl. Sattelzugfahrzeuge, Motorkarren, Traktoren und Zweiachsmäher
[3)] inkl. Motordreiräder, vierrädrige Kraftfahrzeuge mit einer Leermasse bis 400 kg und Leichtmotorräder

Zulassung fabriksneuer Kraftfahrzeuge 1990–2020

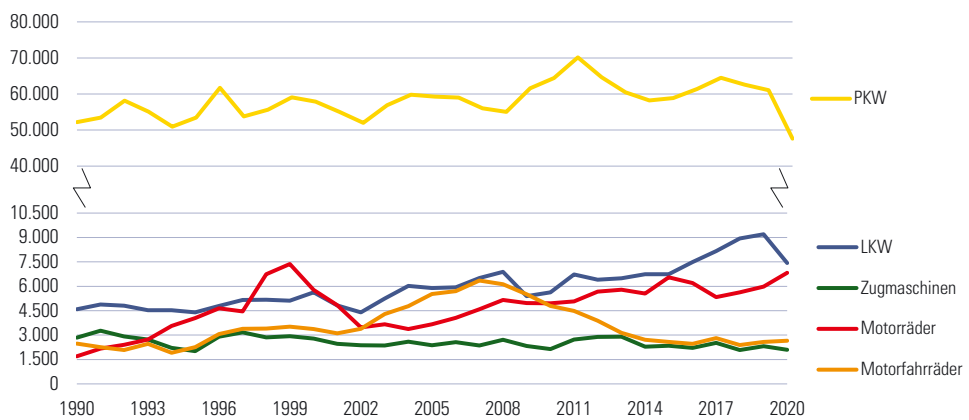

5.3.1.8 Zulassung fabriksneuer Kraftfahrzeuge 2020–2021 nach Monaten

Monat	insgesamt	PKW	Omni-busse	LKW[1)]	Zug-maschinen[2)]	sonstige KFZ	Motor-räder[3)]	Motor-fahrräder
2020	**67.786**	**47.614**	**109**	**7.430**	**2.098**	**1.049**	**6.831**	**2.655**
Jänner	5.624	4.641	2	622	148	55	83	73
Februar	5.504	4.289	11	661	229	54	166	94
März	3.345	2.024	-	445	230	49	484	113
April	3.859	2.149	-	480	211	88	782	149
Mai	6.220	3.934	-	644	142	135	986	379
Juni	7.508	5.153	7	694	187	112	983	372
Juli	7.354	4.702	34	760	180	151	1.093	434
August	5.965	3.970	29	617	120	76	806	347
September	6.254	4.306	8	698	161	152	608	321
Oktober	5.894	4.579	6	577	170	51	322	189
November	4.488	3.469	6	591	145	50	138	89
Dezember	5.771	4.398	6	641	175	76	380	95
2021								
Jänner	3.255	2.414	4	566	165	45	52	9
Februar	5.393	3.932	5	785	225	83	254	109
März	8.649	5.694	10	1.020	420	149	1.017	339
April	6.318	3.661	2	994	303	128	962	268
Mai	7.432	4.464	-	1.139	262	165	1.097	305
Juni	8.988	4.956	18	1.866	288	173	1.362	325

[1)] inkl. Tankwagen
[2)] inkl. Sattelzugfahrzeuge, Motorkarren, Traktoren und Zweiachsmäher
[3)] inkl. Motordreiräder, vierrädrige Kraftfahrzeuge mit einer Leermasse bis 400 kg und Leichtmotorräder

5.3.1.9 Zulassung fabriksneuer PKW 2016–2020 nach Hubraumklassen

Hubraumklasse in Kubikzentimeter	2016		2017		2018		2019		2020	
	insgesamt	in %	insgesamt	in %	insgesamt	in %	insgesamt	in %	insgesamt	in %
501 - 1.000	7.820	12,9	10.354	16,3	14.205	23,2	15.056	25,3	11.953	26,8
1.001 - 1.250	9.686	16,0	9.676	15,3	7.457	12,2	5.280	8,9	4.453	10,0
1.251 - 1.500	9.716	16,0	11.309	17,8	12.528	20,5	13.545	22,8	9.971	22,3
1.501 - 1.750	13.444	22,2	12.381	19,5	9.208	15,0	7.169	12,1	3.391	7,6
1.751 - 2.000	15.849	26,1	15.713	24,8	14.345	23,4	15.295	25,7	12.795	28,6
2.001 - 2.500	2.590	4,3	2.521	4,0	2.120	3,5	1.580	2,7	833	1,9
2.501 - 3.000	1.319	2,2	1.219	1,9	1.145	1,9	1.336	2,2	1.087	2,4
über 3.000	205	0,3	213	0,3	213	0,3	180	0,3	184	0,4

Zulassung fabriksneuer PKW 2010 und 2020 nach Kraftstoffarten bzw. Energiequellen

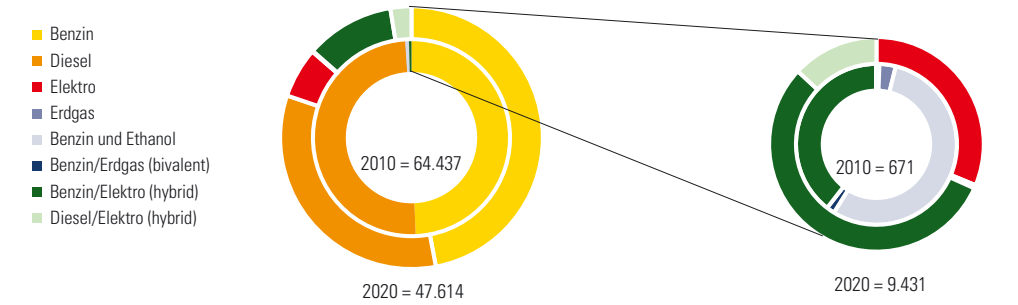

5.3.1.10 Zulassung fabriksneuer PKW 2018–2020 nach Erzeugungsländern und Marken

Erzeugungsland/ Marke	2018 insgesamt	2018 in %	2019 insgesamt	2019 in %	2020 insgesamt	2020 in %	Veränderung 2019/20 in %
Deutschland	**23.910**	**38,2**	**23.326**	**38,2**	**17.413**	**36,6**	**-25,3**
Audi	2.253	3,6	2.225	3,6	1.789	3,8	-19,6
BMW	2.676	4,3	2.742	4,5	2.255	4,7	-17,8
Ford	3.710	5,9	3.705	6,1	2.538	5,3	-31,5
Mercedes-Benz	1.447	2,3	1.905	3,1	1.576	3,3	-17,3
Opel	2.974	4,8	2.535	4,2	1.655	3,5	-34,7
Porsche	138	0,2	148	0,2	176	0,4	18,9
VW	10.700	17,1	10.052	16,5	7.413	15,6	-26,3
Frankreich	**7.756**	**12,4**	**7.646**	**12,5**	**6.105**	**12,8**	**-20,2**
Citroen	1.344	2,1	1.361	2,2	1.080	2,3	-20,6
Peugeot	2.833	4,5	2.756	4,5	2.007	4,2	-27,2
Renault	2.829	4,5	2.777	4,5	2.492	5,2	-10,3
Toyota	567	0,9	497	0,8	411	0,9	-17,3
Großbritannien	**2.141**	**3,4**	**1.799**	**2,9**	**1.586**	**3,3**	**-11,8**
Jaguar	125	0,2	99	0,2	76	0,2	-23,2
Land Rover	289	0,5	285	0,5	391	0,8	37,2
Mini	394	0,6	452	0,7	367	0,8	-18,8
Nissan	903	1,4	619	1,0	465	1,0	-24,9
Italien	**2.304**	**3,7**	**1.772**	**2,9**	**1.549**	**3,3**	**-12,6**
Alfa-Romeo	355	0,6	203	0,3	176	0,4	-13,3
Fiat	1.919	3,1	1.543	2,5	1.321	2,8	-14,4
Japan	**3.925**	**6,3**	**4.524**	**7,4**	**3.376**	**7,1**	**-25,4**
Honda	124	0,2	318	0,5	219	0,5	-31,1
Mazda	1.899	3,0	2.497	4,1	1.598	3,4	-36,0
Mitsubishi	650	1,0	483	0,8	331	0,7	-31,5
Nissan	81	0,1	49	0,1	31	0,1	-36,7
Subaru	129	0,2	103	0,2	66	0,1	-35,9
Suzuki	719	1,1	666	1,1	860	1,8	29,1
Toyota	270	0,4	357	0,6	244	0,5	-31,7
Korea	**1.687**	**2,7**	**1.775**	**2,9**	**1.577**	**3,3**	**-11,2**
Hyundai	466	0,7	624	1,0	612	1,3	-1,9
Kia	1.179	1,9	1.112	1,8	952	2,0	-14,4
Rumänien	**2.401**	**3,8**	**2.406**	**3,9**	**1.716**	**3,6**	**-28,7**
Dacia	2.401	3,8	2.406	3,9	1.716	3,6	-28,7
Schweden	**1.002**	**1,6**	**949**	**1,6**	**681**	**1,4**	**-28,2**
Volvo	1.002	1,6	949	1,6	681	1,4	-28,2
Slowakei	**1.063**	**1,7**	**987**	**1,6**	**650**	**1,4**	**-34,1**
Kia	1.063	1,7	987	1,6	650	1,4	-34,1
Spanien	**4.651**	**7,4**	**4.449**	**7,3**	**3.535**	**7,4**	**-20,5**
Seat	4.119	6,6	4.033	6,6	3.186	6,7	-21,0
Tschechische Republik	**6.899**	**11,0**	**6.816**	**11,2**	**6.293**	**13,2**	**-7,7**
Skoda	5.330	8,5	5.615	9,2	5.332	11,2	-5,0
USA	**463**	**0,7**	**911**	**1,5**	**855**	**1,8**	**-6,1**
Jeep	311	0,5	293	0,5	132	0,3	-54,9
Tesla	50	0,1	492	0,8	508	1,1	3,3
Andere Erzeugungsländer	**4.404**	**7,0**	**3.723**	**6,1**	**2.278**	**4,8**	**-38,8**
Insgesamt	**62.606**	**100,0**	**61.083**	**100,0**	**47.614**	**100,0**	**-22,1**

5.3.2.1 Straßenverkehrsunfälle mit Personenschaden 2020 nach Bundesländern

Bundesland	insgesamt	mit beteiligten Kindern (0-14 Jahre)	mit beteiligten Schulkindern am Schulweg (6-15 Jahre)	mit beteiligten Alkoholisierten
Burgenland	688	38	2	62
Kärnten	2.516	177	30	173
Niederösterreich	**5.863**	**347**	**37**	**395**
Oberösterreich	5.438	357	54	382
Salzburg	2.312	173	24	201
Steiermark	4.526	269	41	357
Tirol	3.321	239	18	203
Vorarlberg	1.756	155	32	140
Wien	4.250	288	34	168
Österreich	**30.670**	**2.043**	**272**	**2.081**

Straßenverkehrsunfälle mit Personenschaden 2016, 2018 und 2020 nach Bundesländern

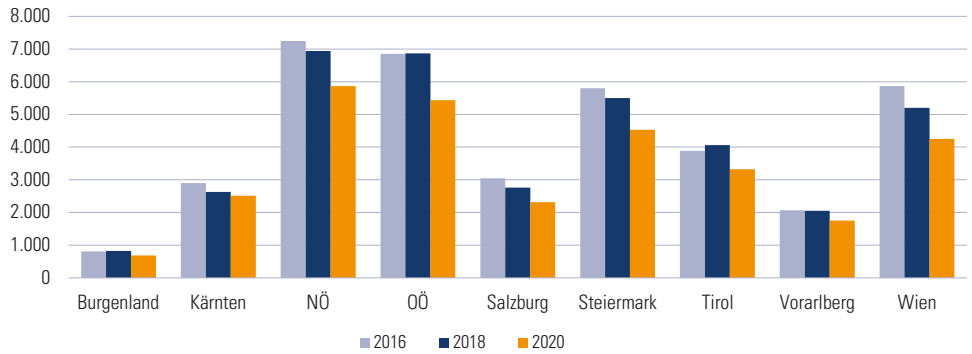

5.3.2.2 Verunglückte bei Straßenverkehrsunfällen 2020 nach Bundesländern

Bundesland	insgesamt	tödlich[1]	schwer verletzt	leicht verletzt	Kinder (0-14 Jahre)	Schulkinder am Schulweg (6-15 Jahre)	mit alkoholisierten Beteiligten
Burgenland	844	18	200	626	39	3	75
Kärnten	3.081	35	621	2.425	179	32	215
Niederösterreich	**7.281**	**90**	**1.361**	**5.830**	**375**	**42**	**488**
Oberösterreich	7.102	67	1.189	5.846	417	57	478
Salzburg	2.819	28	551	2.240	173	25	249
Steiermark	5.628	52	1.080	4.496	293	45	466
Tirol	4.066	26	818	3.222	255	19	255
Vorarlberg	2.077	16	352	1.709	154	32	156
Wien	5.176	12	478	4.686	296	37	220
Österreich	**38.074**	**344**	**6.650**	**31.080**	**2.181**	**292**	**2.602**

[1] Dazu zählen jene Personen, die entweder am Unfallort oder innerhalb von 30 Tagen, gerechnet ab dem Unfallereignis, an den Unfallfolgen verstorben sind.

5.3.2.3 Straßenverkehrsunfälle mit Personenschaden 1997–2020

Jahr	Straßenverkehrsunfälle mit Personenschaden	Verunglückte				
		insgesamt	Schwerverletzte	Getötete[1]	Kinder	bei Alkoholunfällen[2]
1997	7.404	10.148	1.865	318	785	799
1998	7.184	9.784	1.636	286	760	660
1999	7.617	10.383	1.676	278	750	709
2000	7.488	10.300	1.674	299	695	733
2001	7.729	10.524	1.619	261	664	634
2002	7.787	10.603	1.684	261	711	507
2003	7.638	10.487	1.564	277	695	539
2004	7.483	10.148	1.527	269	609	767
2005	6.940	9.446	1.402	223	578	741
2006	6.814	9.274	1.382	222	599	641
2007	7.323	9.682	1.459	192	609	765
2008	6.982	9.312	1.399	174	584	715
2009	6.609	8.965	1.368	189	518	651
2010	6.299	8.442	1.274	163	513	432
2011	6.465	8.563	1.267	159	525	475
2012	7.921	9.985	1.838	145	543	730
2013	7.308	9.233	1.595	112	534	605
2014	7.181	9.246	1.657	121	514	614
2015	7.166	9.258	1.589	131	493	623
2016	7.244	9.203	1.507	112	531	634
2017	7.042	9.026	1.506	93	544	588
2018	6.941	8.968	1.536	103	559	630
2019	6.995	9.074	1.528	101	535	745
2020	5.863	7.281	1.361	90	375	488

[1] Dazu zählen jene Personen, die entweder am Unfallort oder innerhalb von 30 Tagen, gerechnet ab dem Unfallereignis, an den Unfallfolgen verstorben sind.

[2] Ist ein Unfall, bei dem zumindest bei einem Beteiligten eine Beeinträchtigung durch Alkohol festgestellt wurde. Einschließlich jener Personen, die eine Untersuchung auf Alkoholbeeinträchtigung verweigerten.

Anmerkung: Ab 2012 geänderte Erhebungsmethode, ein direkter Vergleich mit Vorjahresergebnissen ist daher nicht zulässig.

Kraftfahrzeuge und Verunglückte 2004–2020

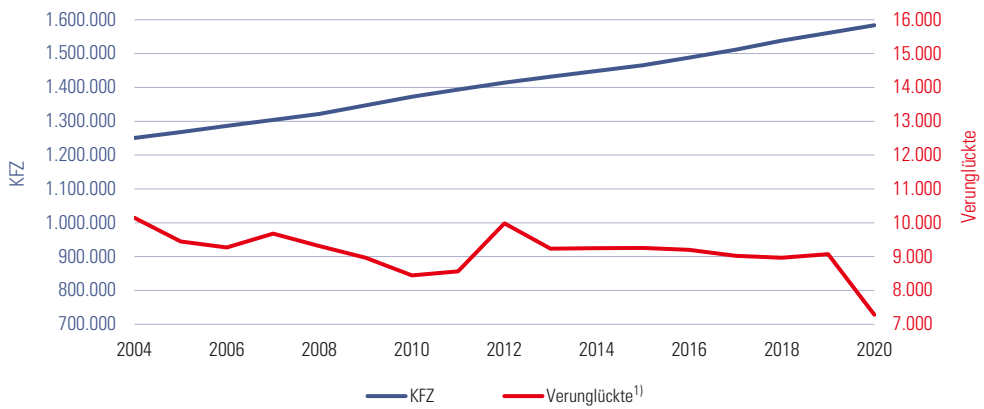

[1] Ab 2012 geänderte Erhebungsmethode, ein direkter Vergleich mit Vorjahresergebnissen ist daher nicht zulässig.

5.3.2.4 Straßenverkehrsunfälle mit Personenschaden 2020 nach Monaten

	Unfälle mit Personenschaden		Verletzte		Getötete[1]	
Monat	insgesamt	Veränderung zum Vorjahr in %	insgesamt	Veränderung zum Vorjahr in %	insgesamt	Veränderung zum Vorjahr in %
Jänner	420	-5,4	559	-9,3	4	-20,0
Februar	336	-14,9	461	-10,0	7	40,0
März	254	-43,0	305	-46,7	9	80,0
April	339	-44,3	378	-52,2	8	-20,0
Mai	524	-4,0	619	-10,4	7	40,0
Juni	660	-17,8	810	-22,9	4	-63,6
Juli	724	-1,5	893	-3,7	10	-28,6
August	718	-4,9	849	-12,1	6	-53,8
September	676	-2,7	823	-8,2	11	83,3
Oktober	554	-12,8	678	-11,4	11	22,2
November	325	-30,3	388	-33,7	9	0,0
Dezember	333	-28,5	428	-28,8	4	-55,6
Insgesamt	**5.863**	**-16,2**	**7.191**	**-19,9**	**90**	**-10,9**

[1] Dazu zählen jene Personen, die entweder am Unfallort oder innerhalb von 30 Tagen, gerechnet ab dem Unfallereignis, an den Unfallfolgen verstorben sind.

Unfälle mit Personenschaden 2020 nach Monaten

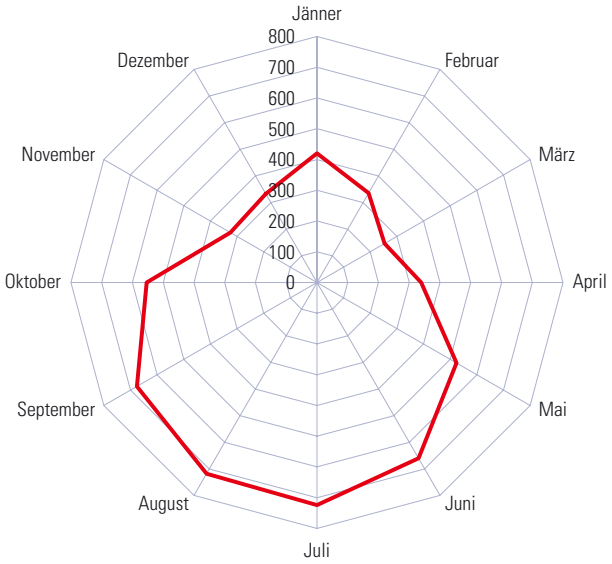

5.3.2.5 Verunglückte bei Straßenverkehrsunfällen 2020 nach Verkehrsarten und Bundesländern

Verkehrsart	Österreich	Burgenland	Kärnten	NÖ	OÖ	Salzburg	Steiermark	Tirol	Vorarlberg	Wien
Einspuriges Kraftfahrzeug	6.792	161	682	1.320	1.309	452	1.080	743	401	644
Moped	3.165	68	371	561	718	208	520	361	244	114
Motorrad[1]	3.627	93	311	759	591	244	560	382	157	530
Mehrspuriges KFZ Klasse L[2]	154	4	9	54	35	9	18	11	7	7
PKW	17.189	438	1.306	3.730	3.787	1.108	2.605	1.521	656	2.038
Omnibus (Linienbus)	510	1	12	54	65	75	78	61	42	122
LKW[3]	982	36	97	239	207	41	163	79	17	103
bis 3,5t	767	23	76	187	159	30	127	54	11	100
über 3,5t	215	13	21	52	48	11	36	25	6	3
Zug- und Arbeitsmaschine[4]	116	2	9	34	27	5	19	14	3	3
Straßenbahn	118	-	-	-	9	-	22	21	-	66
Eisenbahn	10	-	-	2	1	1	6	-	-	-
(Elektro-)Fahrrad, Elektro-Scooter	9.348	162	785	1.479	1.264	939	1.328	1.333	792	1.266
Spiel- und Sportgerät	141	2	9	17	15	13	11	9	21	44
Fußgänger	2.661	37	166	340	373	171	290	267	137	880
sonstige Beteiligte	53	1	6	12	10	5	8	7	1	3
Insgesamt	**38.074**	**844**	**3.081**	**7.281**	**7.102**	**2.819**	**5.628**	**4.066**	**2.077**	**5.176**

[1] inkl. Kleinmotorrad

[2] dreirädriges Kraftrad, vierrädriges KFZ und Leicht-KFZ

[3] inkl. Sattelkraftfahrzeug und Sattelzugfahrzeug

[4] Zugmaschine (Traktor), Motor- und Transportkarren, selbstfahrende Arbeitsmaschine, Sonderkraftfahrzeug

Verunglückte 2020 nach Verkehrsarten

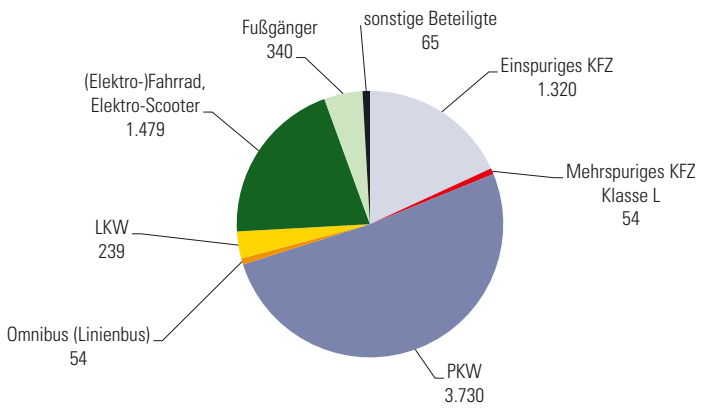

5.3.2.6 Verunglückte bei Straßenverkehrsunfällen 2020 nach Verkehrs- und Straßenarten

Verkehrsart	insgesamt	Autobahn	Schnell-straße	Landes-straße B	Landes-straße L	sonstige Straße
Einspuriges Kraftfahrzeug	1.320	15	6	421	535	343
Moped	561	-	-	126	213	222
Motorrad[1]	759	15	6	295	322	121
Mehrspuriges KFZ Klasse L[2]	54	-	-	14	26	14
PKW	3.730	554	102	1.327	1.225	522
Omnibus (Linienbus)	54	2	-	20	10	22
LKW[3]	239	45	17	96	61	20
bis 3,5t	187	34	11	77	50	15
über 3,5t	52	11	6	19	11	5
Zug- und Arbeitsmaschine[4]	34	1	-	8	12	13
(Elektro-)Fahrrad, Elektro-Scooter	1.479	-	-	243	370	866
Spiel- und Sportgerät	17	-	-	4	2	11
Fußgänger	340	4	2	66	86	182
sonstige Beteiligte	14	1	1	5	-	7
Insgesamt	**7.281**	**622**	**128**	**2.204**	**2.327**	**2.000**

[1] inkl. Kleinmotorrad [2] dreirädriges Kraftrad, vierrädriges KFZ und Leicht-KFZ [3] inkl. Sattelkraftfahrzeug und Sattelzugfahrzeug
[4] Zugmaschine (Traktor), Motor- und Transportkarren, selbstfahrende Arbeitsmaschine, Sonderkraftfahrzeug

Straßenverkehrsunfälle mit Personenschaden 2010–2020

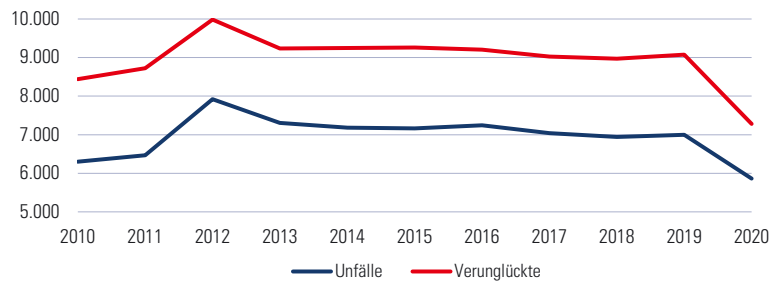

Anmerkung: Ab 2012 geänderte Erhebungsmethode, ein direkter Vergleich mit Vorjahresergebnissen ist daher nicht zulässig.

Straßenverkehrsunfälle mit Personenschaden 2020 nach Straßenarten

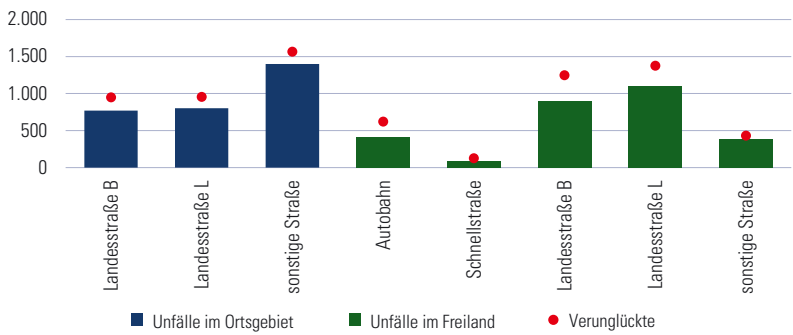

5.3.2.7 Straßenverkehrsunfälle mit Personenschaden 2020 nach Verwaltungsbezirken

Verwaltungsbezirk	Wohnbevölkerung 1.1.2021	Unfälle	Verletzte	Getötete[1]	Verletzte je 10.000 Einwohner	Getötete[1] je 10.000 Einwohner	Straßenlängen[2]	Verletzte je 100 Straßen-km	Getötete[1] je 100 Straßen-km
Krems a.d. Donau	24.837	123	135	-	54,4	-	53	257,1	-
St. Pölten	55.878	211	260	-	46,5	-	116	223,2	-
Waidhofen a.d. Ybbs	11.134	43	50	-	44,9	-	71	70,2	-
Wr. Neustadt	46.456	173	218	1	46,9	0,2	39	558,8	2,6
Amstetten	116.592	448	572	5	49,1	0,4	1.217	47,0	0,4
Baden	147.113	464	584	7	39,7	0,5	432	135,2	1,6
Bruck a.d. Leitha	105.507	312	375	4	35,5	0,4	389	96,5	1,0
Gänserndorf	105.824	324	400	12	37,8	1,1	748	53,5	1,6
Gmünd	36.275	122	154	3	42,5	0,8	595	25,9	0,5
Hollabrunn	51.332	170	213	4	41,5	0,8	765	27,8	0,5
Horn	30.838	121	162	2	52,5	0,6	742	21,8	0,3
Korneuburg	91.777	276	341	1	37,2	0,1	520	65,5	0,2
Krems (Land)	56.559	186	226	5	40,0	0,9	884	25,6	0,6
Lilienfeld	25.474	122	153	1	60,1	0,4	276	55,4	0,4
Melk	78.281	280	350	2	44,7	0,3	1.114	31,4	0,2
Mistelbach	75.655	241	283	4	37,4	0,5	797	35,5	0,5
Mödling	119.240	502	585	3	49,1	0,3	211	276,7	1,4
Neunkirchen	86.323	293	370	5	42,9	0,6	584	63,3	0,9
St. Pölten (Land)	132.064	470	568	8	43,0	0,6	1.028	55,3	0,8
Scheibbs	41.567	150	176	1	42,3	0,2	420	41,9	0,2
Tulln	105.762	360	415	7	39,2	0,7	616	67,4	1,1
Waidhofen a.d. Thaya	25.531	107	127	-	49,7	-	609	20,9	-
Wr. Neustadt (Land)	79.033	222	289	5	36,6	0,6	450	64,3	1,1
Zwettl	41.827	143	185	10	44,2	2,4	944	19,6	1,1
Niederösterreich	**1.690.879**	**5.863**	**7.191**	**90**	**42,5**	**0,5**	**13.621**	**52,8**	**0,7**

[1] Dazu zählen Personen, die entweder am Unfallort oder innerhalb von 30 Tagen, gerechnet ab dem Unfallereignis, an den Unfallfolgen verstorben sind.

[2] Straßenlängen am 24.07.2020 in km beinhalten Landesstraßen B und L.

Unfälle und Verunglückte 2020 nach Verwaltungsbezirken

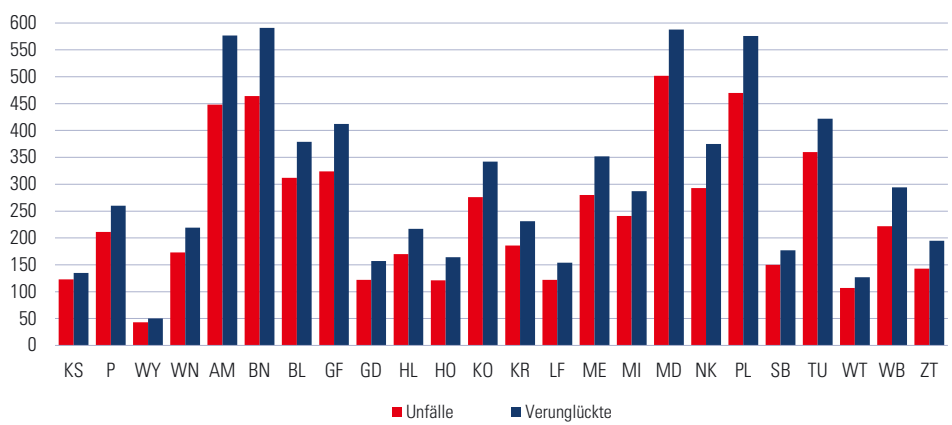

Anmerkung: Die Bezirksbezeichnung erfolgt nach KFZ-Kennzeichen.

5.3.3.1 Flughafen Wien-Schwechat, Fluggäste 2020 nach Strecken

Strecke	Fluggäste	Strecke	Fluggäste	Strecke	Fluggäste
Frankfurt	317.738	Luqa/Malta	49.594	Lyon Saint-Exupery	26.232
Zürich	254.579	Kairo	49.536	Washington	26.004
Amsterdam-Schiphol	242.509	Basel-Mühlhausen	49.499	Catania	25.871
Berlin-Tegel	235.306	Eindhoven	48.832	Rhodos	25.657
Paris-Charles De Gaulle	216.647	Riga	48.084	Übriges Marokko	23.705
Athen	189.245	Stockholm/Arlanda	46.496	Tokio	22.147
Düsseldorf	189.004	Nizza	46.448	Las Palmas	22.106
Hamburg	172.760	Charleroi/Brüssel Süd	46.059	Chisinau	21.112
London Heathrow	158.381	Teneriffa Süd/Reina Sofia	44.975	Vilnius	20.837
Köln	152.504	Graz	44.893	Toronto	20.806
Stuttgart	146.361	Dublin	44.565	Hurghada	20.383
Istanbul/Sabiha Gökcen	137.695	Neapel/Ciampino	43.512	St. Gallen-Altenrhein	20.372
Barcelona	136.519	Dortmund	43.350	Klagenfurt	19.877
Rom/Fiumicino	136.313	Malaga	42.046	London Luton	19.549
Istanbul Flughafen	128.648	Helsinki-Vantaa	41.198	Bremen	19.436
Bukarest/Otopeni	127.480	Übrige USA	40.843	Reykjavik-Keflavik	19.423
München	126.268	Varna	38.362	Mauritius	19.075
Madrid/Barajas	124.578	Bergamo/Orio al Serio	37.999	Podgorica	18.550
Dubai	119.550	Oslo	37.653	Kapstadt	18.494
Tel- Aviv	115.161	Luxemburg	36.517	Zakinthos	18.415
Warschau/Chopin	103.521	Chicago	35.595	Tallinn	17.895
Kopenhagen	102.892	Heraklion	35.138	Korfu	17.743
Bangkok	102.369	Valencia	34.677	Edinburg	17.261
Sofia	102.010	Prag/Ruzyne	33.529	Billund	17.123
Mailand/Malpensa	98.961	Moskau-Domodedovo	33.489	Delhi	16.674
Brüssel	96.596	Zagreb	33.356	Minsk Int. Airport 2	16.113
Lissabon	96.100	Venedig/Tessera	32.821	Kosice	16.110
Kiew/Boryspil	94.900	Taipeh	32.245	Birmingham	15.841
Larnaca	77.973	Antalya	31.860	Peking	15.825
Saloniki	74.371	Sarajewo	31.589	Salzburg	15.587
Doha	73.487	Kiew-Zhulhany	31.214	Santorini	15.414
Tirana	69.939	London Gatwick	30.447	Manchester	15.073
Moskau-Sheremetyevo	68.447	Porto	30.383	Split	14.352
Genf	67.835	Ankara/Esenboga	30.367	Beauvais-Tille	14.290
Innsbruck	63.049	Bologna	30.196	Chania	14.231
London Stansted	60.128	Bari	29.684	New York	14.063
Belgrad	56.312	Alicante	28.749	Florenz	13.835
Pristina	54.728	Skopje	28.185	Dubrovnik	13.767
Palma de Mallorca	52.132	Stockholm/Skavska	27.845	Sonstige	584.300
Hannover	51.516	Addis Abeba/Bole	27.686	**Insgesamt**	**7.797.576**

Anmerkung: An und ab (ohne Transit); davon 7.728.132 Fluggäste im Linien- und 69.444 Fluggäste im Gelegenheitsverkehr

Flughafen Wien-Schwechat, Fluggäste (Linienverkehr, an und ab, ohne Transit) 1986–2020

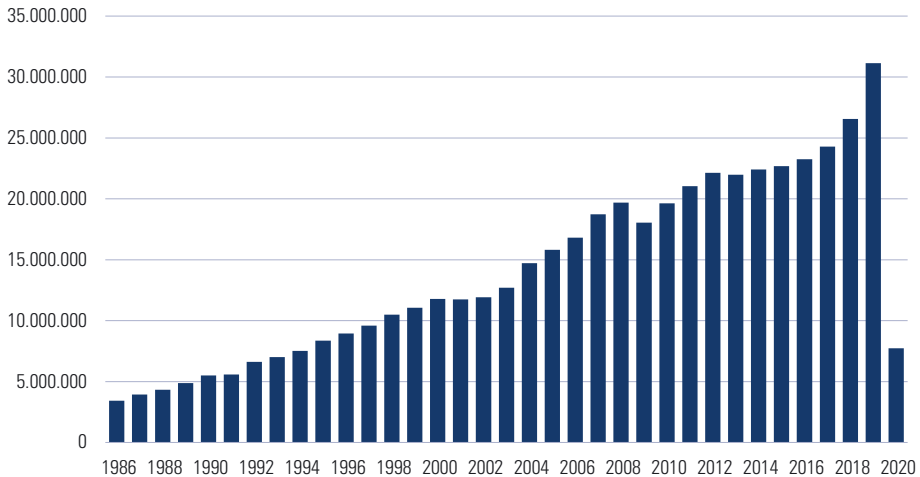

5.3.3.2 Personen- und Frachtverkehr 2020 auf österreichischen Flughäfen

Flughafen	Starts und Landungen	Fluggäste		Fracht in Tonnen	
		An- und Abreisende	Transit	an und ab	Transit
Wien	95.879	7.797.576	16.167	148.177	28.937
Salzburg	6.670	669.260	530	44	-
Innsbruck	4.977	487.287	150	-	-
Graz	4.002	198.791	719	19	-
Linz	2.022	50.009	1.297	10.285	859
Klagenfurt	878	49.395	-	-	-
Insgesamt	**114.428**	**9.252.318**	**18.863**	**158.525**	**29.796**

5.3.3.3 Motorflugbetrieb 2015–2020 auf Flughäfen und Flugplätzen

Flugplatz, Flughafen	Flugbewegungen					
	2015	2016	2017	2018	2019	2020
Vöslau	35.083	34.893	39.854	35.253	40.481	35.996
Wiener Neustadt/Ost	37.282	41.759	41.164	40.488	33.946	32.330
Krems/Langenlois	17.829	18.284	14.980	20.061	17.476	16.472
Stockerau	17.507	17.844	18.600	23.348	21.654	15.578
St. Georgen/Ybbsfeld	5.275	6.478	7.300	9.476	10.818	9.054
Wiener Neustadt/West	7.000	6.936	6.493	7.741	6.908	6.317
Seitenstetten[1)]	4.255	3.899	4.132	7.774	7.014	5.800
Dobersberg	5.241	4.665	5.168	2.976	3.312	4.266
Langenlebarn	5.646	5.729	4.329	2.308	3.419	3.243
Leopoldsdorf	23	58	53	44	46	33

[1)] vor 2018 nur Anzahl Starts

Anmerkung: Flugbewegungen (Starts und Landungen) im nichtgewerblichen Motorflugbetrieb der Allgemeinen Luftfahrt

5.3.3.4 Personen-, Fracht- und Postverkehr am Flughafen Wien-Schwechat 1980–2020

Jahr	Starts und Landungen	Fluggäste		Fracht in Tonnen			Post in Tonnen		
		An- und Abreisende	Transit	an	ab	Transit	an	ab	Transit
1980	54.262	2.733.930	185.540	17.608	18.998	5.179	2.690	2.083	338
1981	55.791	2.916.144	215.234	16.465	19.144	6.032	3.127	2.795	509
1982	55.195	2.910.060	189.869	16.335	15.969	3.389	2.890	2.630	390
1983	55.381	3.068.697	193.022	17.028	17.878	3.407	3.039	2.795	282
1984	56.941	3.400.270	227.147	18.036	20.579	9.992	3.089	2.794	522
1985	58.733	3.591.812	267.655	18.774	20.808	13.214	3.101	2.815	832
1986	59.824	3.430.067	236.006	21.071	19.901	13.378	3.214	2.761	794
1987	62.712	3.928.678	241.876	23.806	19.411	14.699	3.354	3.574	807
1988	66.803	4.324.000	264.197	26.003	21.760	14.231	3.569	3.711	762
1989	74.041	4.881.131	253.080	28.629	23.299	13.641	3.659	2.923	736
1990	79.823	5.494.804	216.965	32.137	25.780	13.075	3.723	3.011	654
1991	91.383	5.585.706	252.840	33.449	29.387	9.876	3.741	3.044	245
1992	106.686	6.619.863	183.601	37.037	30.896	5.436	4.010	3.242	217
1993	117.161	7.000.663	166.038	38.905	32.178	8.652	3.662	2.870	257
1994	127.335	7.521.230	205.304	42.355	40.184	8.792	3.396	2.744	371
1995	143.701	8.366.763	174.149	46.729	45.833	9.641	3.200	2.818	386
1996	154.790	8.951.014	185.335	48.171	46.440	12.088	3.602	3.452	275
1997	156.608	9.590.678	141.714	52.103	54.850	8.619	3.443	3.310	198
1998	165.022	10.494.245	132.469	53.202	53.875	4.802	3.552	3.892	234
1999	171.441	11.051.584	138.134	57.753	60.719	2.811	2.638	4.401	207
2000	186.189	11.790.804	133.710	58.458	65.948	4.083	3.067	5.097	160
2001	185.140	11.752.175	84.229	52.814	58.162	4.260	3.435	5.786	91
2002	186.695	11.912.434	55.240	54.813	58.892	5.141	3.794	6.824	22
2003	196.810	12.709.432	58.923	57.012	58.674	8.821	4.659	6.774	22
2004	224.559	14.711.592	60.273	74.743	70.800	20.604	5.859	6.795	25
2005	230.687	15.803.435	43.463	90.660	76.832	26.269	5.474	7.096	22
2006	237.269	16.809.215	33.317	108.861	78.987	26.507	6.401	7.642	6
2007	254.667	18.719.275	35.427	115.059	76.730	21.749	6.576	6.659	4
2008	266.206	19.687.629	47.006	116.563	70.739	21.035	7.493	6.568	8
2009	243.239	18.045.675	56.154	120.337	65.387	17.040	6.444	6.239	5
2010	245.992	19.619.958	62.632	142.883	76.451	19.338	6.170	6.309	2
2011	246.003	21.040.715	55.683	114.100	85.709	19.026	6.451	7.090	1
2012	244.650	22.128.387	37.346	99.709	78.337	19.004	6.285	6.855	16
2013	231.177	21.972.929	26.891	99.791	79.035	21.379	4.732	6.959	31
2014	230.781	22.404.584	78.300	115.812	81.949	29.326	5.080	7.504	23
2015	226.811	22.671.848	103.030	107.433	88.841	26.793	4.786	8.066	104
2016	226.395	23.249.778	100.674	113.290	89.743	19.402	5.459	7.895	174
2017	224.568	24.285.827	106.302	109.297	97.622	17.612	6.343	7.531	279
2018	241.004	26.942.692	94.625	117.299	98.622	22.491	6.679	7.012	182
2019	266.802	31.507.717	154.010	110.387	94.346	34.103	9.126	7.006	389
2020	95.879	7.797.576	16.167	96.897	51.280	28.937	3.448	3.045	112

5.3.3.5 Güterverkehr auf der Donau in Österreich 2011–2020

Kriterium	2011	2012	2013	2014	2015	2016	2017	2018	2019	2020
Transportaufkommen in 1.000 Tonnen										
Inlandverkehr	565	1.240	701	799	680	609	389	277	254	595
Grenzüberschreitender Verkehr	7.110	7.063	7.449	7.014	6.089	6.276	7.203	5.570	6.452	6.050
Empfang	5.564	5.439	5.462	4.982	4.325	4.300	4.822	4.739	4.193	3.989
Versand	1.546	1.624	1.987	2.032	1.764	1.976	2.381	1.777	2.259	2.061
Transit	2.268	2.411	2.559	2.309	1.830	2.187	2.027	1.356	1.806	1.602
Insgesamt	**9.943**	**10.714**	**10.710**	**10.122**	**8.599**	**9.071**	**9.620**	**7.202**	**8.512**	**8.247**
Transportleistung in Mio. Tonnenkilometer										
Inlandverkehr	88	101	103	78	67	52	30	28	22	18
Grenzüberschreitender Verkehr	6.447	6.886	7.307	6.615	5.734	6.094	6.895	5.015	5.919	5.335
Empfang	5.221	5.569	5.432	4.863	4.124	4.185	4.522	3.429	4.020	3.617
Versand	1.226	1.317	1.875	1.752	1.610	1.909	2.373	1.586	1.899	1.718
Transit	3.065	3.553	3.725	3.222	2.531	3.128	2.796	1.922	2.463	2.195
Insgesamt	**9.600**	**10.540**	**11.135**	**9.915**	**8.331**	**9.274**	**9.722**	**6.964**	**8.404**	**7.548**

Transportaufkommen auf der Donau in Österreich 2011–2020

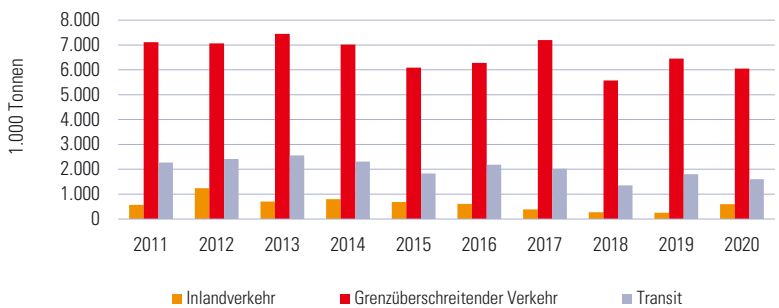

5.3.3.6 Verkehrsleistungen der Eisenbahnverkehrsunternehmen im Schienenverkehr in Österreich 2013–2020

Kriterium	2013	2014	2015	2016	2017	2018	2019	2020
Personenverkehr (in Mio.)								
beförderte Personen	274,3	278,3	282,4	288,8	290,6	309,5	317,1	192,4
Personenkilometer	11.914,9	12.092,0	12.208,2	12.578,1	12.656,7	13.204,7	13.339,9	7.417,0
Güterverkehr (in 1.000 Tonnen)[1)]								
Inlandverkehr	28.769,1	29.382,7	28.897,7	28.899,6	29.981,9	29.101,0	28.012,9	26.583,0
Grenzüberschreitender Verkehr	43.638,2	43.899,7	44.224,3	45.462,9	46.388,0	44.878,3	44.259,9	40.828,4
Empfang	26.882,2	26.874,3	26.770,0	28.149,7	28.671,7	27.054,6	27.206,2	24.651,0
Versand	16.756,0	17.025,4	17.454,3	17.313,2	17.716,3	17.823,7	17.053,7	16.177,4
Transit	23.544,1	26.983,6	27.041,0	28.472,2	31.209,5	31.292,2	30.302,4	30.100,1
Insgesamt (inkl. Stückgut)	**95.951,4**	**100.266,1**	**100.163,1**	**102.834,8**	**107.579,4**	**105.271,4**	**102.575,2**	**97.511,5**

[1)] ohne Post- und Dienstgutverkehr; 2014-2016 im Jahr 2018 revidiert

5.3.3.7 Straßengüterverkehr 2020 – Innerösterreichisches Transportaufkommen und Transportleistung

von / nach	Einheit	Burgenland	Kärnten	NÖ	OÖ	Salzburg	Steiermark	Tirol	Vorarlberg	Wien
Burgenland	Tonnen	8.135.563	79.234	2.880.066	157.005	30.757	1.256.487	11.274	3.881	600.620
	1.000 tkm Inland	152.206	19.112	177.484	43.014	10.952	99.970	4.748	2.151	47.926
Kärnten	Tonnen	72.408	19.233.217	463.980	512.732	322.164	1.807.210	508.098	16.068	106.524
	1.000 tkm Inland	17.775	560.329	146.947	144.135	52.754	221.140	56.650	5.350	35.269
Niederösterreich	Tonnen	2.533.494	354.903	66.668.323	5.564.967	428.929	2.271.665	293.959	95.093	8.142.804
	1.000 tkm Inland	172.228	111.772	2.188.678	656.890	127.864	388.077	105.699	35.682	328.435
Oberösterreich	Tonnen	257.809	430.242	5.921.228	59.904.248	3.119.303	1.737.353	674.878	121.857	515.941
	1.000 tkm Inland	69.396	116.626	695.807	1.668.968	224.255	333.481	130.879	26.503	128.824
Salzburg	Tonnen	68.567	512.631	498.622	3.467.923	20.068.537	551.680	839.128	106.161	173.528
	1.000 tkm Inland	26.418	79.624	134.513	294.267	528.478	97.904	78.996	17.306	54.206
Steiermark	Tonnen	1.450.021	1.519.976	3.250.836	2.207.419	808.734	46.298.414	223.100	50.196	600.514
	1.000 tkm Inland	110.698	198.472	492.545	430.891	123.863	1.360.844	74.993	21.927	113.617
Tirol	Tonnen	18.516	451.786	504.954	1.362.134	1.005.298	279.159	28.195.961	386.840	96.336
	1.000 tkm Inland	9.391	63.486	178.446	271.367	102.938	100.182	757.638	69.087	38.691
Vorarlberg	Tonnen	4.709	17.919	144.255	200.826	119.835	70.555	413.113	11.653.053	18.361
	1.000 tkm Inland	1.981	6.563	52.191	55.234	17.772	22.464	64.020	224.277	9.451
Wien	Tonnen	545.858	81.034	11.570.978	740.805	194.949	708.214	66.620	8.078	11.755.793
	1.000 tkm Inland	39.507	28.224	447.955	161.475	60.724	137.395	27.092	2.879	145.987

Anmerkung: tkm = Beförderte Tonnen multipliziert mit den zurückgelegten Kilometern

6 Finanzen

Landes- und Gemeindefinanzen
Steuern, Einkommen

Mit dem Bevölkerungswachstum in Niederösterreich nimmt auch die Anzahl der Erwerbstätigen und somit auch jene der Lohnsteuerpflichtigen stetig zu. Die Auswertungen aus der Lohnsteuerstatistik zeigen beispielsweise, wie die Zunahme der Teilzeitbeschäftigung oder die Bruttobezüge in Niederösterreich einzuordnen sind.

- In der Lohnsteuerstatistik 2019 wurden für Niederösterreich 1.273.923 Einkommensbezieherinnen und -bezieher (davon 447.977 Pensionistinnen und Pensionisten) registriert. Die Anzahl der Lohnsteuerzahlenden mit Hauptwohnsitz in Niederösterreich erhöhte sich damit im Jahr 2019 gegenüber 2018 um 0,3%.
- Der Anteil der Teilzeitbeschäftigung stieg bei Männern von 14,6% im Jahr 2018 auf 14,8% im Jahr 2019. Bei Frauen stieg der Anteil von 53,1% im Jahr 2018 auf 53,3% im Jahr 2019.
- Der durchschnittliche ganzjährige Jahresbruttobezug (Median) bei Vollzeitbeschäftigung lag in Niederösterreich bei den Männern mit € 46.096 und bei den Frauen mit € 39.884 über dem Bundesdurchschnitt. Damit nahm Niederösterreich unter den Bundesländern den 2. Rang ein.
- Den höchsten ganzjährigen durchschnittlichen Jahresbruttobezug (Median) bei Vollzeitbeschäftigung in Niederösterreich gab es mit € 52.240 im Bezirk Mödling. Weitere im Spitzenfeld liegende Bezirke sind Korneuburg und Tulln.
- Von der zu verteilenden Bruttobezugssumme von knapp 42 Mrd. Euro entfielen 61% auf 635.619 Männer und 39% auf 638.304 Frauen.

Fotos: © Manfred Horvath · © BTZ Krems

6 Finanzen

6.1 Landes- und Gemeindefinanzen
6.2 Steuern, Einkommen

Quellennachweis: Amt der NÖ Landesregierung
Abteilung Finanzen
Abteilung Gemeinden
Statistik Austria

6.1.1 Rechnungsabschluss – Finanzierungshaushalt (in 1.000 €) 2020, Voranschlag 2021 des Landes Niederösterreich

	Einzahlungen		Auszahlungen		Geldfluss aus voranschlagswirksamer Gebarung
Gruppe, Benennung	Rechnungsabschluss 2020	Voranschlag 2021	Rechnungsabschluss 2020	Nachtragsvoranschlag 2021	2020
0 Vertretungskörper und allgemeine Verwaltung	129.904	113.159	879.510	892.135	-
1 Öffentliche Ordnung und Sicherheit	4.354	380	49.011	59.033	-
2 Unterricht, Erziehung, Sport und Wissenschaft	1.318.092	1.361.845	1.769.228	1.808.781	-
3 Kunst, Kultur und Kultus	2.570	2.125	143.288	139.642	-
4 Soziale Wohlfahrt und Wohnbauförderung	885.575	858.109	1.664.169	1.709.503	-
5 Gesundheit	51.872	89.006	736.467	967.938	-
6 Straßen- und Wasserbau, Verkehr	26.243	27.047	589.620	603.911	-
7 Wirtschaftsförderung	9.431	6.827	238.334	188.735	-
8 Dienstleistungen	2.905.068	12.934	2.948.300	56.758	-
9 Finanzwirtschaft	5.112.458	4.551.651	1.196.889	849.170	-
Insgesamt	**10.445.567**	**7.023.081**	**10.214.815**	**7.275.606**	**230.752**

Anmerkung: Einzahlungen sowie Auszahlungen in Summen (operative Gebarung, investive Gebarung, Finanzierungstätigkeit).

6.1.2 Rechnungsabschluss – Ergebnishaushalt (in 1.000 €) 2020, Voranschlag 2021 des Landes Niederösterreich

	Erträge		Aufwendungen		
Gruppe, Benennung	Rechnungsabschluss 2020	Voranschlag 2021	Rechnungsabschluss 2020	Nachtragsvoranschlag 2021	Nettoergebnis 2020
0 Vertretungskörper und allgemeine Verwaltung	164.362	112.951	1.906.222	896.154	-
1 Öffentliche Ordnung und Sicherheit	4.498	424	56.040	58.834	-
2 Unterricht, Erziehung, Sport und Wissenschaft	1.329.884	1.360.306	1.762.351	1.816.024	-
3 Kunst, Kultur und Kultus	8.154	2.125	147.536	136.811	-
4 Soziale Wohlfahrt und Wohnbauförderung	1.078.531	826.270	1.689.278	1.569.419	-
5 Gesundheit	52.485	39.739	801.104	966.070	-
6 Straßen- und Wasserbau, Verkehr	87.753	58.557	714.077	676.326	-
7 Wirtschaftsförderung	71.518	6.027	301.848	202.105	-
8 Dienstleistungen	2.771.865	12.934	2.960.203	56.784	-
9 Finanzwirtschaft	3.669.132	3.830.083	634.480	455.318	-
Insgesamt	**9.238.182**	**6.249.414**	**10.973.140**	**6.833.845**	**-1.696.398**

Anmerkung: Nettoergebnis nach Zuweisung und Entnahme von Haushaltsrücklagen.

6.1.3 Rechnungsabschluss (in 1.000 €) 2017–2019 der NÖ Gemeinden insgesamt

	Einnahmen			Ausgaben			Zuschuss bzw. Überschuss		
Gruppe, Benennung	**2017**	**2018**	**2019**	**2017**	**2018**	**2019**	**2017**	**2018**	**2019**
0 Vertretungskörper und allgemeine Verwaltung	117.524	121.811	125.193	508.140	528.513	554.757	-390.616	-406.702	-429.564
1 Öffentliche Ordnung und Sicherheit	5.485	6.145	6.531	59.265	62.201	64.544	-53.780	-56.056	-58.013
2 Unterricht, Erziehung, Sport und Wissenschaft	110.619	117.453	129.693	536.336	564.735	603.823	-425.717	-447.282	-474.130
3 Kunst, Kultur und Kultus	37.720	38.243	40.113	121.101	129.124	140.094	-83.381	-90.881	-99.982
4 Soziale Wohlfahrt und Wohnbauförderung	21.927	21.166	20.716	362.241	348.844	356.037	-340.314	-327.677	-335.321
5 Gesundheit	10.141	22.154	17.340	495.493	504.897	518.641	-485.352	-482.742	-501.301
6 Straßen- und Wasserbau, Verkehr	32.857	34.541	35.835	134.067	139.370	144.793	-101.210	-104.829	-108.958
7 Wirtschaftsförderung	4.599	7.029	7.928	43.818	50.341	51.323	-39.219	-43.312	-43.395
8 Dienstleistungen	999.237	1.023.228	1.053.480	1.188.250	1.208.782	1.247.053	-189.013	-185.554	-193.573
9 Finanzwirtschaft	2.448.699	2.542.950	2.619.123	317.392	373.030	548.610	2.131.307	2.169.920	2.070.513
Ordentliche Gebarung	**3.788.807**	**3.934.722**	**4.055.952**	**3.766.103**	**3.909.837**	**4.229.676**	**22.704**	**24.885**	**-173.723**
Außerordentliche Gebarung	**890.835**	**946.232**	**1.267.128**	**871.205**	**948.366**	**1.137.665**	**19.630**	**-2.134**	**129.463**

Rechnungsabschluss 2015–2019 der NÖ Gemeinden insgesamt

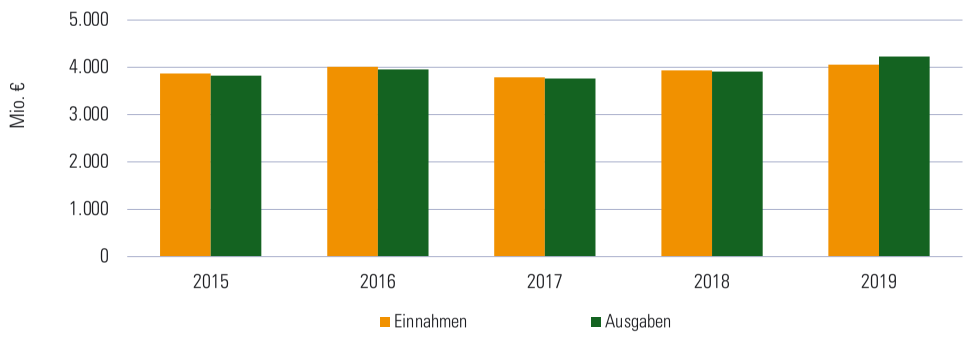

6.1.4 Gemeindeabgaben und Ertragsanteile (in 1.000 €) 2019 nach Verwaltungsbezirken

Verwaltungsbezirk	Wohnbevölkerung 1. 1. 2019 insgesamt	Wohnbevölkerung 1. 1. 2019 in %	Gemeindeabgaben u. Ertragsanteile insgesamt	Gemeindeabgaben u. Ertragsanteile in %	Gemeindeabgaben u. Ertragsanteile Kopfquote in €	Gemeindeabgaben insgesamt	Gemeindeabgaben in %	Gemeindeabgaben Kopfquote in €	Ertragsanteile insgesamt	Ertragsanteile in %	Ertragsanteile Kopfquote in €
Krems a.d. Donau	24.876	1,5	50.030	2,1	2.011	19.823	2,3	797	30.206	1,9	1.214
St. Pölten	55.044	3,3	121.754	5,0	2.212	47.714	5,6	867	74.040	4,8	1.345
Waidhofen a.d. Ybbs	11.261	0,7	19.286	0,8	1.713	5.877	0,7	522	13.409	0,9	1.191
Wr. Neustadt	45.277	2,7	84.963	3,5	1.877	29.958	3,5	662	55.004	3,5	1.215
Amstetten	116.114	6,9	168.504	7,0	1.451	62.202	7,3	536	106.302	6,8	915
Baden	146.203	8,7	203.265	8,4	1.390	62.060	7,2	424	141.205	9,1	966
Bruck a.d. Leitha	102.010	6,1	172.640	7,2	1.692	84.517	9,9	829	88.123	5,7	864
Gänserndorf	103.686	6,2	132.208	5,5	1.275	40.627	4,7	392	91.581	5,9	883
Gmünd	36.773	2,2	48.944	2,0	1.331	17.019	2,0	463	31.925	2,1	868
Hollabrunn	50.858	3,0	61.940	2,6	1.218	16.940	2,0	333	45.000	2,9	885
Horn	31.090	1,9	40.835	1,7	1.313	14.079	1,6	453	26.756	1,7	861
Korneuburg	90.889	5,4	130.175	5,4	1.432	47.370	5,5	521	82.806	5,3	911
Krems (Land)	56.596	3,4	67.474	2,8	1.192	18.454	2,2	326	49.020	3,2	866
Lilienfeld	25.812	1,5	34.000	1,4	1.317	11.871	1,4	460	22.129	1,4	857
Melk	77.962	4,6	99.695	4,1	1.279	33.582	3,9	431	66.113	4,2	848
Mistelbach	75.483	4,5	96.106	4,0	1.273	29.782	3,5	395	66.324	4,3	879
Mödling	118.998	7,1	214.675	8,9	1.804	101.288	11,8	851	113.387	7,3	953
Neunkirchen	86.291	5,1	112.629	4,7	1.305	34.509	4,0	400	78.120	5,0	905
St. Pölten (Land)	131.044	7,8	161.381	6,7	1.232	49.395	5,8	377	111.986	7,2	855
Scheibbs	41.403	2,5	58.464	2,4	1.412	22.976	2,7	555	35.488	2,3	857
Tulln	103.771	6,2	145.889	6,0	1.406	45.522	5,3	439	100.368	6,5	967
Waidhofen a.d. Thaya	25.888	1,5	34.438	1,4	1.330	12.197	1,4	471	22.241	1,4	859
Wr. Neustadt (Land)	77.991	4,6	98.790	4,1	1.267	32.621	3,8	418	66.169	4,3	848
Zwettl	42.222	2,5	54.951	2,3	1.301	16.872	2,0	400	38.079	2,4	902
Niederösterreich	**1.677.542**	**100,0**	**2.413.037**	**100,0**	**1.438**	**857.256**	**100,0**	**511**	**1.555.781**	**100,0**	**927**

6.1.5 Ausgewählte Gemeindeabgaben (in 1.000 €) 2019 nach Verwaltungsbezirken

	Grundsteuer A		Grundsteuer B		Kommunalsteuer		Lustbarkeitsabgabe		Verwaltungsabgabe		Fremdenverkehrsabgabe	
Verwaltungsbezirk	**insgesamt**	**in %**	**insgesamt**	**in %**	**insgesamt**	**in %**	**insgesamt**	**in %**	**insgesamt**	**in %**	**insgesamt**	**in %**
Krems a.d. Donau	37	0,3	2.048	1,7	14.017	2,6	223	8,0	289	3,7	515	3,6
St. Pölten	103	0,9	6.132	4,9	33.824	6,3	374	13,4	529	6,7	732	5,1
Waidhofen a.d. Ybbs	89	0,8	777	0,6	3.741	0,7	23	0,8	249	3,2	134	0,9
Wr. Neustadt	21	0,2	3.897	3,1	20.345	3,8	211	7,6	639	8,1	629	4,4
Amstetten	626	5,3	7.416	6,0	40.570	7,5	148	5,3	438	5,5	880	6,1
Baden	393	3,4	11.116	9,0	39.392	7,3	94	3,4	585	7,4	1.548	10,8
Bruck a.d. Leitha	602	5,1	8.484	6,8	61.851	11,5	38	1,4	486	6,2	825	5,7
Gänserndorf	1.122	9,6	6.255	5,0	20.189	3,8	156	5,6	331	4,2	326	2,3
Gmünd	355	3,0	2.688	2,2	10.201	1,9	30	1,1	140	1,8	464	3,2
Hollabrunn	800	6,8	2.942	2,4	7.460	1,4	39	1,4	218	2,8	254	1,8
Horn	543	4,6	2.325	1,9	8.130	1,5	27	1,0	117	1,5	302	2,1
Korneuburg	578	4,9	7.569	6,1	28.201	5,2	31	1,1	354	4,5	504	3,5
Krems (Land)	541	4,6	3.038	2,5	8.273	1,5	89	3,2	249	3,1	707	4,9
Lilienfeld	355	3,0	1.486	1,2	8.833	1,6	28	1,0	94	1,2	153	1,1
Melk	538	4,6	4.377	3,5	18.174	3,4	536	19,2	244	3,1	693	4,8
Mistelbach	1.087	9,3	4.762	3,8	15.993	3,0	55	2,0	343	4,3	650	4,5
Mödling	171	1,5	13.037	10,5	77.379	14,4	312	11,2	409	5,2	1.493	10,4
Neunkirchen	379	3,2	5.539	4,5	20.983	3,9	28	1,0	317	4,0	646	4,5
St. Pölten (Land)	728	6,2	8.793	7,1	26.592	4,9	57	2,0	512	6,5	597	4,2
Scheibbs	505	4,3	2.594	2,1	16.133	3,0	22	0,8	176	2,2	475	3,3
Tulln	559	4,8	9.001	7,3	22.647	4,2	215	7,7	581	7,4	729	5,1
Waidhofen a.d. Thaya	419	3,6	1.673	1,3	7.490	1,4	31	1,1	131	1,7	193	1,3
Wr. Neustadt (Land)	462	3,9	5.653	4,6	18.211	3,4	17	0,6	293	3,7	469	3,3
Zwettl	699	6,0	2.309	1,9	9.394	1,7	-	-	178	2,3	451	3,1
Niederösterreich	**11.713**	**100,0**	**123.910**	**100,0**	**538.024**	**100,0**	**2.786**	**100,0**	**7.900**	**100,0**	**14.368**	**100,0**

6.1.6 Gemeindeabgaben und Ertragsanteile pro Kopf 2019

(jeweils 20 Gemeinden mit den höchsten und niedrigsten Abgaben bzw. Ertragsanteilen)

Gemeindeabgaben und Ertragsanteile mit Interessentenbeiträgen		Gemeindeabgaben		Ertragsanteile	
Gemeinde	in €	Gemeinde	in €	Gemeinde	in €
Gemeinden mit den höchsten Abgaben bzw. Ertragsanteilen					
Schwechat	3.248,6	Schwechat	2.278,8	St. Pölten	1.345,1
Wiener Neudorf	2.933,2	Wiener Neudorf	2.060,7	Wiener Neustadt	1.214,8
Weikersdorf am Steinfelde	2.854,8	Weikersdorf am Steinfelde	2.003,8	Krems an der Donau	1.214,3
Biedermannsdorf	2.780,3	Biedermannsdorf	1.986,3	Baden	1.195,7
Laxenburg	2.693,1	Laxenburg	1.863,8	Waidhofen an der Ybbs	1.190,8
Bad Schönau	2.626,6	Wieselburg	1.610,4	Mödling	1.177,8
Wieselburg	2.439,7	Klein-Neusiedl	1.600,1	Amstetten	1.172,4
Klein-Neusiedl	2.431,2	Bad Schönau	1.534,6	Klosterneuburg	1.162,0
Aderklaa	2.309,0	Aderklaa	1.464,2	Moorbad Harbach	1.136,1
Moorbad Harbach	2.226,3	Weinburg	1.387,6	Tulln an der Donau	1.118,5
Achau	2.224,9	Achau	1.384,5	Traiskirchen	1.106,6
Vösendorf	2.219,4	Gumpoldskirchen	1.308,3	Bad Schönau	1.092,0
Weinburg	2.214,5	Vösendorf	1.277,7	Perchtoldsdorf	1.045,6
St. Pölten	2.211,9	Hagenbrunn	1.273,3	Neunkirchen	1.018,8
Gumpoldskirchen	2.156,5	Raasdorf	1.190,6	Mistelbach	1.012,4
Hagenbrunn	2.120,2	Wimpassing im Schwarzatale	1.148,8	Dürnstein	1.010,8
Brunn am Gebirge	2.103,2	Brunn am Gebirge	1.112,3	Ternitz	1.006,8
Raasdorf	2.063,1	Moorbad Harbach	1.090,2	Zwettl-Niederösterreich	1.006,3
Krems an der Donau	2.011,2	Thomasberg	1.079,5	Stockerau	996,0
Amstetten	1.994,5	Waldegg	1.063,8	Bad Vöslau	993,0
Gemeinden mit den niedrigsten Abgaben bzw. Ertragsanteilen					
Schwarzenbach an der Pielach	919,6	Rabensburg	87,5	Markgrafneusiedl	789,0
Rabensburg	936,8	Schwarzenbach an der Pielach	88,6	Biedermannsdorf	794,0
Schwarzau am Steinfeld	949,7	Ottenthal	104,7	Raach am Hochgebirge	801,3
Bischofstetten	961,3	St. Georgen am Reith	112,8	Schwarzau am Steinfeld	803,0
St. Anton an der Jeßnitz	962,7	St. Anton an der Jeßnitz	113,8	Michelhausen	804,6
Ottenthal	962,9	Bischofstetten	123,9	Sitzenberg-Reidling	806,1
St. Veit an der Gölsen	970,0	St. Veit an der Gölsen	124,0	Muckendorf-Wipfing	808,1
Buchbach	975,1	Alberndorf im Pulkautal	134,0	Spillern	809,1
Haunoldstein	979,1	Raxendorf	136,1	Königstetten	810,9
Raxendorf	983,5	Unterstinkenbrunn	143,6	Theresienfeld	811,0
Feistritz am Wechsel	986,2	Feistritz am Wechsel	143,7	Petzenkirchen	811,0
Dunkelsteinerwald	991,6	Schwarzau am Steinfeld	146,7	Wolfsthal	811,4
Rabenstein an der Pielach	991,7	Dorfstetten	148,1	Glinzendorf	814,0
Muckendorf-Wipfing	995,9	Buchbach	150,3	Droß	816,1
Dorfstetten	997,3	Hochneukirchen-Gschaidt	150,6	Ravelsbach	816,5
Rußbach	998,3	Rabenstein an der Pielach	155,3	Pitten	817,9
Hochneukirchen-Gschaidt	999,6	Dunkelsteinerwald	155,8	Gramatneusiedl	818,5
Alberndorf im Pulkautal	1.000,8	Haunoldstein	156,1	Berg	819,0
Andlersdorf	1.006,0	Rußbach	156,7	Orth an der Donau	819,6
Hofamt Priel	1.006,3	Gutenbrunn	157,2	Klein-Pöchlarn	820,6

6.1.7 Ausgewählte Gemeindeabgaben pro Kopf 2019

(jeweils 20 Gemeinden mit den höchsten und niedrigsten Abgaben)

Grundsteuer A und B		Interessentenbeiträge		Kommunalsteuer	
Gemeinde	in €	Gemeinde	in €	Gemeinde	in €
Gemeinden mit den höchsten Abgaben					
Semmering	230,5	Achau	639,9	Schwechat	2.013,5
Bad Schönau	221,1	Sonntagberg	457,5	Wiener Neudorf	1.857,4
Gumpoldskirchen	172,0	Glinzendorf	389,1	Weikersdorf am Steinfelde	1.790,3
Hinterbrühl	162,8	Großhofen	370,3	Biedermannsdorf	1.785,3
Biedermannsdorf	159,0	Krumau am Kamp	349,2	Laxenburg	1.495,6
Hagenbrunn	157,9	Hollenstein an der Ybbs	323,7	Klein-Neusiedl	1.485,1
Vösendorf	149,1	Absdorf	292,0	Wieselburg	1.381,1
Rohr im Gebirge	148,9	Markgrafneusiedl	273,3	Weinburg	1.216,0
Wiener Neudorf	147,4	Hohenruppersdorf	271,6	Aderklaa	1.103,1
Aderklaa	142,1	Hürm	265,2	Gumpoldskirchen	1.086,5
Laxenburg	141,2	Schollach	258,0	Vösendorf	1.052,1
Annaberg	139,8	Raasdorf	253,5	Wimpassing im Schwarzatale	1.019,0
Markgrafneusiedl	138,8	Schönbach	246,9	Bad Schönau	956,1
Raasdorf	135,5	Fels am Wagram	241,9	Hagenbrunn	928,7
Reichenau an der Rax	133,6	Perschling	241,9	Waldegg	905,6
Breitenstein	126,5	Nußdorf ob der Traisen	239,7	Thomasberg	894,8
Michelhausen	125,4	Melk	236,9	Brunn am Gebirge	852,5
Mitterbach am Erlaufsee	124,6	Großengersdorf	235,3	Leobendorf	785,7
Schwarzau im Gebirge	124,4	Parbasdorf	232,4	Raasdorf	772,7
Haugschlag	124,2	Hundsheim	223,4	Guntramsdorf	769,1
Gemeinden mit den niedrigsten Abgaben					
Golling an der Erlauf	37,5	Alland	-	Waidhofen an der Thaya-Land	11,3
Hofstetten-Grünau	39,6	Strengberg	-	Waldenstein	13,6
Gutenbrunn	39,6	Lilienfeld	-	Altendorf	13,7
Hirtenberg	39,8	Weissenbach an der Triesting	-	Ottenthal	16,5
Schwarzenbach an der Pielach	40,5	Rußbach	-	Droß	19,9
Raxendorf	41,2	Drosendorf-Zissersdorf	-	Hollenthon	20,1
Mitterndorf an der Fischa	41,5	Andlersdorf	-	Rabensburg	20,9
Nöchling	42,1	Waldkirchen an der Thaya	-	Hausbrunn	23,4
St. Georgen an der Leys	42,1	Schwarzenbach an der Pielach	-	Straning-Grafenberg	23,9
Rabenstein an der Pielach	43,1	Unterstinkenbrunn	-	Walpersbach	23,9
Schwarzau am Steinfeld	44,0	Miesenbach	-	Andlersdorf	24,4
Thaya	44,3	Gutenbrunn	-	Zillingdorf	24,9
Seefeld-Kadolz	44,3	Stronsdorf	-	Kreuttal	25,0
Texingtal	44,6	Annaberg	-	Furth an der Triesting	25,5
Zeillern	44,6	Hohenberg	-	Hochneukirchen-Gschaidt	25,8
Neustadtl an der Donau	44,9	Raach am Hochgebirge	-	Haunoldstein	26,4
Rabensburg	45,2	Puchenstuben	0,4	Hirschbach	26,8
Bergern im Dunkelsteinerwald	45,7	Rabensburg	0,8	Eggern	27,9
Angern an der March	45,9	Ramsau	0,9	Raxendorf	28,2
Klein-Pöchlarn	46,2	Ottenthal	1,3	Breitenstein	28,3

6 Finanzen

6.1 Landes- und Gemeindefinanzen

6.2 Steuern, Einkommen

Quellennachweis: Statistik Austria

6.2.1 Lohnsteuerpflichtige, einbehaltene Lohnsteuer und Bruttobezüge 2019 nach Bundesländern und Geschlecht

Bundesland	Steuerpflichtige		einbehalt. Lohnsteuer in Mio. €		Bruttobezüge					
					insgesamt		Männer		Frauen	
	Fälle	in %	insges.	in %	in Mio. €	in %	Fälle	in Mio. €	Fälle	in Mio. €
Burgenland	225.662	3,4	927,1	3,2	7.021,4	3,4	112.025	4.283,0	113.637	2.738,4
Kärnten	427.922	6,4	1.668,7	5,8	12.668,7	6,1	211.649	7.706,7	216.273	4.962,0
Niederösterreich	**1.273.923**	**19,1**	**6.021,0**	**20,8**	**41.949,0**	**20,2**	**635.619**	**25.598,9**	**638.304**	**16.350,1**
Oberösterreich	1.131.739	17,0	4.789,3	16,5	35.607,1	17,2	573.057	22.661,2	558.682	12.945,9
Salzburg	433.456	6,5	1.804,7	6,2	13.065,8	6,3	213.482	7.952,3	219.974	5.113,5
Steiermark	963.229	14,5	3.786,2	13,1	28.787,2	13,9	485.034	17.861,2	478.195	10.926,0
Tirol	582.575	8,7	2.201,3	7,6	16.875,2	8,1	291.494	10.544,1	291.081	6.331,1
Vorarlberg	285.906	4,3	1.209,4	4,2	8.710,0	4,2	142.002	5.548,9	143.904	3.161,1
Wien	1.334.288	20,0	6.601,4	22,8	42.620,4	20,6	657.163	23.822,7	677.125	18.797,7
Österreich	**6.658.700**	**100,0**	**29.009,3**	**100,0**	**207.304,5**	**100,0**	**3.321.525**	**125.978,8**	**3.337.175**	**81.325,7**
Ausland/unbekannt	497.115	-	399,1	-	4.966,5	-	273.975	3.620,0	223.140	1.346,5

6.2.2 Lohnsteuerpflichtige 2019 nach Geschlecht, Pendlerpauschale, geleisteten Beiträgen und Verwaltungsbezirken

Verwaltungsbezirk	insgesamt	Männer	Frauen	Pendlerpauschale		Fälle mit Beiträgen zur ...			
						Sozialversicherung		Lohnsteuer	
				insgesamt	in %	insgesamt	in %	insgesamt	in %
Krems a.d. Donau	18.956	9.118	9.838	2.497	13,2	17.758	93,7	15.294	80,7
St. Pölten	41.556	20.513	21.043	3.770	9,1	39.096	94,1	34.025	81,9
Waidhofen a.d. Ybbs	8.423	4.177	4.246	1.136	13,5	8.027	95,3	6.725	79,8
Wr. Neustadt	32.897	16.482	16.415	4.596	14,0	30.797	93,6	26.937	81,9
Amstetten	87.663	44.917	42.746	16.589	18,9	83.627	95,4	71.083	81,1
Baden	109.090	53.640	55.450	17.915	16,4	102.985	94,4	91.086	83,5
Bruck a.d. Leitha	77.488	38.771	38.717	12.387	16,0	73.926	95,4	66.085	85,3
Gänserndorf	79.419	40.287	39.132	16.830	21,2	75.319	94,8	67.177	84,6
Gmünd	28.648	14.390	14.258	4.924	17,2	27.330	95,4	22.348	78,0
Hollabrunn	39.429	19.778	19.651	8.920	22,6	37.245	94,5	31.851	80,8
Horn	24.035	11.949	12.086	4.736	19,7	22.841	95,0	19.372	80,6
Korneuburg	68.925	34.128	34.797	12.575	18,2	65.471	95,0	58.454	84,8
Krems (Land)	44.328	22.350	21.978	8.997	20,3	41.985	94,7	34.936	78,8
Lilienfeld	19.721	9.985	9.736	2.713	13,8	18.760	95,1	15.930	80,8
Melk	60.028	30.515	29.513	11.737	19,6	57.032	95,0	48.035	80,0
Mistelbach	58.766	29.477	29.289	13.451	22,9	56.027	95,3	48.756	83,0
Mödling	88.869	42.680	46.189	8.402	9,5	83.521	94,0	75.094	84,5
Neunkirchen	65.663	32.593	33.070	11.189	17,0	62.251	94,8	53.415	81,3
St. Pölten (Land)	98.368	48.769	49.599	17.814	18,1	93.017	94,6	80.955	82,3
Scheibbs	31.312	15.948	15.364	5.406	17,3	29.810	95,2	24.782	79,1
Tulln	79.211	39.270	39.941	14.619	18,5	74.804	94,4	66.317	83,7
Waidhofen a.d. Thaya	20.135	9.960	10.175	3.956	19,6	19.178	95,2	15.615	77,6
Wr. Neustadt (Land)	58.745	29.309	29.436	10.686	18,2	55.708	94,8	48.424	82,4
Zwettl	32.248	16.613	15.635	6.671	20,7	30.550	94,7	23.957	74,3
Niederösterreich	**1.273.923**	**635.619**	**638.304**	**222.516**	**17,5**	**1.207.065**	**94,8**	**1.046.653**	**82,2**

6.2.3 Lohnsteuerpflichtige (ohne Pensionisten) 2019 nach Alter, Geschlecht und Verwaltungsbezirken

	Lohnsteuerpflichtige						Männer					Frauen				
Verwaltungsbezirk	**insgesamt**	**bis 29**	**30 - 39**	**40 - 49**	**50 - 59**	**ab 60**	**bis 29**	**30 - 39**	**40 - 49**	**50 - 59**	**ab 60**	**bis 29**	**30 - 39**	**40 - 49**	**50 - 59**	**ab 60**
Krems a.d. Donau	11.900	3.355	2.557	2.541	2.901	546	1.736	1.373	1.228	1.431	372	1.619	1.184	1.313	1.470	174
St. Pölten	27.125	7.295	6.112	5.964	6.705	1.049	3.939	3.289	2.964	3.318	725	3.356	2.823	3.000	3.387	324
Waidhofen a.d. Ybbs	5.384	1.593	1.109	1.172	1.283	227	898	563	581	652	168	695	546	591	631	59
Wr. Neustadt	22.311	6.142	5.328	4.953	5.058	830	3.320	2.959	2.504	2.581	567	2.822	2.369	2.449	2.477	263
Amstetten	59.459	16.840	13.389	12.969	14.089	2.172	9.057	7.266	6.757	7.399	1.560	7.783	6.123	6.212	6.690	612
Baden	72.183	17.016	15.751	17.231	18.904	3.281	9.094	8.221	8.498	9.472	2.359	7.922	7.530	8.733	9.432	922
Bruck a.d. Leitha	52.147	12.148	12.025	12.815	13.194	1.965	6.521	6.289	6.555	6.743	1.416	5.627	5.736	6.260	6.451	549
Gänserndorf	52.341	12.688	11.869	12.235	13.523	2.026	6.810	6.325	6.318	7.060	1.440	5.878	5.544	5.917	6.463	586
Gmünd	16.510	4.439	3.324	3.754	4.402	591	2.456	1.803	1.896	2.285	457	1.983	1.521	1.858	2.117	134
Hollabrunn	24.023	5.969	4.943	5.769	6.354	988	3.217	2.577	2.911	3.303	705	2.752	2.366	2.858	3.051	283
Horn	14.294	3.733	2.964	3.209	3.808	580	2.047	1.559	1.575	2.005	413	1.686	1.405	1.634	1.803	167
Korneuburg	46.086	10.452	9.543	11.337	12.671	2.083	5.615	4.973	5.529	6.305	1.473	4.837	4.570	5.808	6.366	610
Krems (Land)	28.669	7.394	5.958	6.779	7.304	1.234	4.003	3.135	3.413	3.749	875	3.391	2.823	3.366	3.555	359
Lilienfeld	11.974	3.238	2.426	2.787	3.058	465	1.786	1.306	1.475	1.598	339	1.452	1.120	1.312	1.460	126
Melk	39.643	11.153	8.723	8.783	9.470	1.514	5.965	4.652	4.527	4.933	1.055	5.188	4.071	4.256	4.537	459
Mistelbach	36.676	8.920	7.957	8.517	9.694	1.588	4.678	4.184	4.335	4.986	1.104	4.242	3.773	4.182	4.708	484
Mödling	57.654	12.802	11.605	14.442	15.802	3.003	6.653	5.962	6.798	7.722	2.014	6.149	5.643	7.644	8.080	989
Neunkirchen	40.835	10.454	8.959	9.297	10.530	1.595	5.646	4.788	4.636	5.427	1.116	4.808	4.171	4.661	5.103	479
St. Pölten (Land)	64.410	15.858	13.932	15.267	16.718	2.635	8.325	7.200	7.560	8.392	1.852	7.533	6.732	7.707	8.326	783
Scheibbs	20.659	6.194	4.632	4.465	4.651	717	3.306	2.451	2.349	2.432	489	2.888	2.181	2.116	2.219	228
Tulln	52.202	12.344	11.270	12.516	13.690	2.382	6.580	5.859	6.219	6.862	1.652	5.764	5.411	6.297	6.828	730
Waidhofen a.d. Thaya	11.841	3.222	2.383	2.687	3.130	419	1.705	1.269	1.361	1.669	306	1.517	1.114	1.326	1.461	113
Wr. Neustadt (Land)	37.685	9.495	8.263	8.888	9.629	1.410	5.048	4.334	4.503	4.997	1.016	4.447	3.929	4.385	4.632	394
Zwettl	19.935	5.660	4.261	4.386	4.906	722	3.147	2.330	2.213	2.641	535	2.513	1.931	2.173	2.265	187
Niederösterreich	**825.946**	**208.404**	**179.283**	**192.763**	**211.474**	**34.022**	**111.552**	**94.667**	**96.705**	**107.962**	**24.008**	**96.852**	**84.616**	**96.058**	**103.512**	**10.014**

Lohnsteuerpflichtige (ohne Pensionisten) 2019 nach Alter und Geschlecht

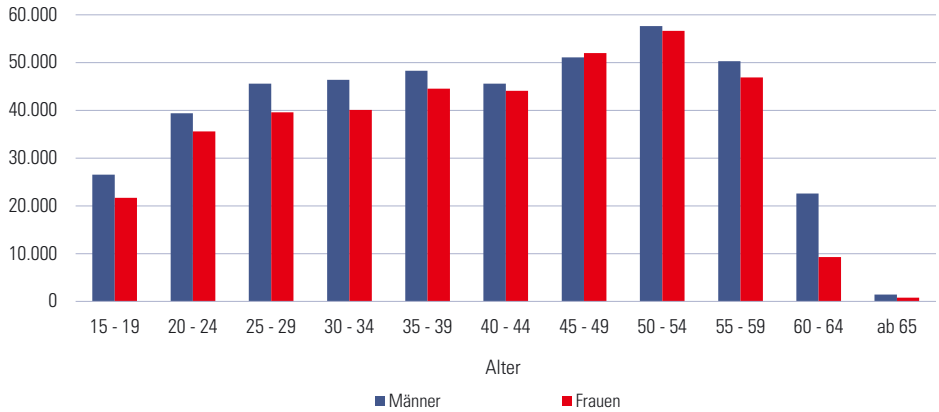

Lohnsteuerpflichtige 2019 nach Beschäftigungsausmaß, Alter und Geschlecht

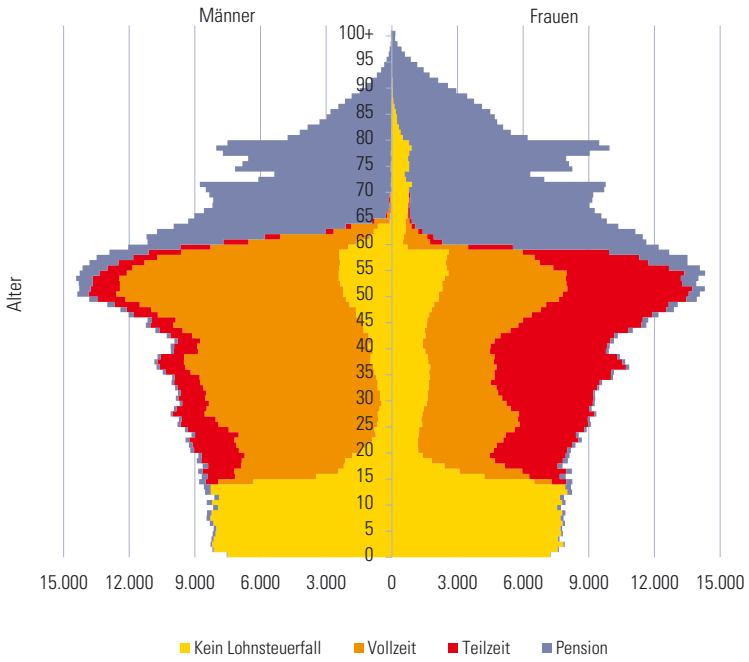

Anmerkung: Bei Pensionsbeziehern unter 20 Jahren handelt es sich überwiegend um Waisenpensionen.

6.2.4 Lohnsteuerpflichtige 2019 nach Beschäftigungsdauer, sozialer Stellung und Verwaltungsbezirken

	Lehrlinge			Arbeiter			Angestellte			Beamte			Vertragsbedienstete			Pensionisten		
	ins-	ganzjährig		ins-	ganzjährig		ins-	ganzjährig		ins-	ganzjährig		ins-	ganzjährig		ins-	ganzjährig	
Verwaltungsbezirk	gesamt	insges.	in %	gesamt	insges.	in %	gesamt	insges.	in %	gesamt	insges.	in %	gesamt	insges.	in %	gesamt	insges.	in %
Krems a.d. Donau	210	126	60,0	4.680	2.591	55,4	5.020	3.914	78,0	683	677	99,1	1.283	1.156	90,1	7.056	6.683	94,7
St. Pölten	523	337	64,4	10.188	6.315	62,0	12.511	10.025	80,1	1.295	1.289	99,5	2.559	2.365	92,4	14.431	13.720	95,1
Waidhofen a.d. Ybbs	174	128	73,6	1.987	1.447	72,8	2.215	1.815	81,9	187	180	96,3	804	732	91,0	3.039	2.876	94,6
Wr. Neustadt	389	229	58,9	8.358	5.121	61,3	10.389	8.170	78,6	1.074	1.056	98,3	1.974	1.821	92,2	10.586	9.916	93,7
Amstetten	1.794	1.283	71,5	22.924	16.472	71,9	25.780	21.664	84,0	2.169	2.144	98,8	6.363	5.884	92,5	28.204	26.662	94,5
Baden	1.391	909	65,3	21.653	14.141	65,3	39.335	32.105	81,6	3.115	3.078	98,8	6.011	5.424	90,2	36.907	34.954	94,7
Bruck a.d. Leitha	987	648	65,7	15.066	10.081	66,9	28.569	23.719	83,0	2.628	2.603	99,0	4.729	4.204	88,9	25.341	24.017	94,8
Gänserndorf	1.115	723	64,8	15.741	9.559	60,7	26.896	22.354	83,1	2.771	2.749	99,2	5.551	5.086	91,6	27.078	25.665	94,8
Gmünd	471	321	68,2	6.594	4.479	67,9	6.521	5.376	82,4	873	857	98,2	1.949	1.762	90,4	12.138	11.466	94,5
Hollabrunn	456	297	65,1	6.999	4.377	62,5	11.818	9.872	83,5	1.630	1.619	99,3	2.946	2.694	91,4	15.406	14.637	95,0
Horn	339	194	57,2	4.551	3.002	66,0	6.258	5.227	83,5	905	895	98,9	2.129	1.974	92,7	9.741	9.181	94,3
Korneuburg	679	435	64,1	10.875	6.946	63,9	26.517	22.110	83,4	3.093	3.065	99,1	4.718	4.305	91,2	22.839	21.679	94,9
Krems (Land)	608	394	64,8	10.134	5.795	57,2	12.543	10.460	83,4	1.939	1.927	99,4	3.267	2.993	91,6	15.659	14.870	95,0
Lilienfeld	383	254	66,3	5.229	3.581	68,5	4.466	3.687	82,6	487	482	99,0	1.340	1.217	90,8	7.747	7.321	94,5
Melk	1.164	777	66,8	15.658	10.677	68,2	16.062	13.432	83,6	2.055	2.037	99,1	4.460	4.092	91,7	20.385	19.239	94,4
Mistelbach	763	500	65,5	10.182	6.805	66,8	18.163	15.259	84,0	2.512	2.491	99,2	4.840	4.465	92,3	22.090	20.784	94,1
Mödling	750	457	60,9	11.866	6.879	58,0	36.656	29.897	81,6	2.888	2.872	99,4	5.257	4.742	90,2	31.215	29.582	94,8
Neunkirchen	1.013	650	64,2	14.918	9.999	67,0	17.718	14.484	81,7	2.075	2.054	99,0	4.899	4.514	92,1	24.828	23.547	94,8
St. Pölten (Land)	1.416	951	67,2	19.202	12.246	63,8	33.130	27.668	83,5	3.512	3.479	99,1	6.790	6.220	91,6	33.958	32.190	94,8
Scheibbs	597	425	71,2	8.701	5.967	68,6	8.129	6.703	82,5	772	761	98,6	2.332	2.125	91,1	10.653	10.070	94,5
Tulln	827	529	64,0	13.637	8.130	59,6	28.405	23.322	82,1	3.354	3.328	99,2	5.748	5.272	91,7	27.009	25.490	94,4
Waidhofen a.d. Thaya	338	228	67,5	4.321	3.042	70,4	4.907	4.080	83,1	584	580	99,3	1.585	1.464	92,4	8.294	7.821	94,3
Wr. Neustadt (Land)	847	577	68,1	12.097	8.313	68,7	18.711	15.344	82,0	1.904	1.890	99,3	3.833	3.521	91,9	21.060	19.878	94,4
Zwettl	622	437	70,3	8.020	5.477	68,3	7.863	6.551	83,3	933	925	99,1	2.344	2.167	92,4	12.313	11.649	94,6
Niederösterreich	**17.856**	**11.809**	**66,1**	**263.581**	**171.442**	**65,0**	**408.582**	**337.238**	**82,5**	**43.438**	**43.038**	**99,1**	**87.711**	**80.199**	**91,4**	**447.977**	**423.897**	**94,6**

Anmerkung: Nicht enthalten sind Fälle von Personen mit sonstigen Aktivbezügen (z. B. politische Mandatare).

6.2.5 Lohnsteuerpflichtige 2019 nach Beschäftigungsausmaß, sozialer Stellung, Geschlecht und Verwaltungsbezirken

	Lehrlinge[1]		Arbeiter				Angestellte				Beamte				Vertragsbedienstete			
	Vollzeit		Vollzeit		Teilzeit		Vollzeit		Teilzeit		Vollzeit		Teilzeit		Vollzeit		Teilzeit	
Verwaltungsbezirk	männl.	weibl.	männl.	weibl.	männl.	weibl.	männl.	weibl.	männl.	weibl.	männl.	weibl.	männl.	weibl.	männl.	weibl.	männl.	weibl.
Krems a.d. Donau	87	39	1.404	455	211	519	1.590	985	240	1.096	382	214	12	69	318	458	44	287
St. Pölten	239	97	3.628	907	432	1.340	4.011	2.608	638	2.749	681	450	12	146	675	872	88	641
Waidhofen a.d. Ybbs	83	44	912	162	101	271	797	382	85	550	87	66	-[2]	25	197	185	35	296
Wr. Neustadt	153	75	3.077	790	407	827	3.371	2.323	490	1.970	646	321	9	80	502	807	47	381
Amstetten	900	381	10.794	1.817	1.027	2.822	9.565	4.398	922	6.747	1.056	662	36	390	1.299	1.666	198	2.465
Baden	637	268	8.750	2.198	1.048	2.117	13.202	8.386	1.735	8.718	1.700	1.059	20	299	1.539	2.115	104	1.389
Bruck a.d. Leitha	440	207	6.641	1.336	785	1.310	9.984	6.662	967	6.066	1.515	876	10	201	1.293	1.656	66	906
Gänserndorf	509	208	6.369	1.114	661	1.406	9.501	5.721	1.062	6.026	1.528	927	20	274	1.511	1.918	102	1.134
Gmünd	238	82	2.785	579	251	848	2.167	1.211	259	1.733	542	214	18	82	468	455	55	712
Hollabrunn	221	76	2.776	469	322	803	4.076	2.300	524	2.958	981	470	15	153	824	855	74	805
Horn	133	60	1.816	331	271	580	2.140	1.202	291	1.583	572	222	11	90	646	534	58	625
Korneuburg	311	123	4.358	900	567	1.116	9.438	5.707	1.151	5.783	1.719	1.021	14	310	1.212	1.702	75	1.017
Krems (Land)	300	92	3.653	689	393	1.053	4.164	2.381	549	3.358	1.197	495	28	207	860	898	79	1.049
Lilienfeld	176	76	2.332	572	208	465	1.394	861	192	1.236	283	137	-[2]	55	332	309	38	482
Melk	528	244	6.797	1.358	600	1.908	5.447	2.791	691	4.477	1.126	590	23	297	1.111	1.123	113	1.532
Mistelbach	322	173	4.385	749	457	1.208	6.486	3.623	735	4.391	1.563	659	22	247	1.289	1.447	91	1.411
Mödling	311	145	3.964	965	747	1.192	12.652	7.985	1.693	7.524	1.427	1.168	23	252	1.411	1.970	118	975
Neunkirchen	462	187	6.366	1.315	703	1.604	5.816	3.535	756	4.352	1.208	611	13	221	1.284	1.478	114	1.363
St. Pölten (Land)	660	288	7.702	1.457	984	2.092	11.183	6.530	1.535	8.373	1.892	1.142	27	416	1.731	2.058	168	1.922
Scheibbs	295	129	3.758	886	366	948	2.825	1.350	313	2.203	392	235	12	122	481	546	86	915
Tulln	386	141	5.140	933	672	1.379	9.672	6.004	1.280	6.338	1.875	1.105	24	324	1.626	1.907	135	1.242
Waidhofen a.d. Thaya	177	49	1.860	413	221	544	1.645	924	213	1.294	378	134	12	56	397	412	32	572
Wr. Neustadt (Land)	410	164	5.467	1.062	535	1.233	6.387	3.816	704	4.415	1.139	588	14	149	952	1.197	79	1.093
Zwettl	312	123	3.442	478	439	1.108	2.494	1.406	330	2.304	555	258	6	106	621	566	63	846
Niederösterreich	**8.290**	**3.471**	**108.176**	**21.935**	**12.408**	**28.693**	**140.007**	**83.091**	**17.355**	**96.244**	**24.444**	**13.624**	**389**	**4.571**	**22.579**	**27.134**	**2.062**	**24.060**

[1] 48 Lehrlinge in Niederösterreich waren überwiegend teilzeitbeschäftigt.

[2] Aus Gründen des Datenschutzes sind die Zahlen nicht angeführt, in der Landessumme sind sie berücksichtigt.

Anmerkung: Es wurden nur Lohnsteuerpflichtige mit einer Bezugsdauer von mehr als 334 Tagen berücksichtigt, davon gab es 3.438 Fälle mit sonstigen Aktivbezügen, die nicht zugeordnet werden konnten.

6.2.6 Bruttobezüge (Anteile in %) 2019 nach sozialer Stellung und Verwaltungsbezirken

Verwaltungsbezirk	Bezüge insgesamt in Mio. €	Lehrlinge	Arbeiter	Angestellte	Beamte	Vertragsbedienstete	Pensionisten
Krems a.d. Donau	586,9	0,4	15,7	34,6	7,4	9,7	32,1
St. Pölten	1.306,7	0,4	17,2	38,4	6,5	8,4	29,2
Waidhofen a.d. Ybbs	265,3	0,8	19,8	34,9	4,3	11,7	28,5
Wr. Neustadt	1.022,1	0,4	17,8	40,6	6,6	8,4	26,2
Amstetten	2.732,3	0,8	23,4	39,1	4,6	8,3	23,9
Baden	3.735,9	0,4	13,8	47,9	5,3	6,2	26,4
Bruck a.d. Leitha	2.657,7	0,4	13,9	47,9	6,0	6,4	25,3
Gänserndorf	2.636,4	0,4	13,8	44,3	6,2	7,6	27,6
Gmünd	799,1	0,7	20,9	30,4	6,3	8,3	33,4
Hollabrunn	1.198,1	0,4	12,9	39,1	8,0	8,9	30,7
Horn	714,8	0,5	14,6	33,4	7,5	11,5	32,5
Korneuburg	2.553,8	0,3	9,7	50,0	7,7	7,2	25,2
Krems (Land)	1.338,8	0,5	16,3	38,0	8,7	9,2	27,1
Lilienfeld	571,8	0,8	24,2	30,0	5,2	8,3	31,5
Melk	1.770,5	0,7	22,5	34,9	6,6	8,9	26,3
Mistelbach	1.901,2	0,4	13,0	40,1	7,8	9,6	29,1
Mödling	3.620,6	0,2	6,5	54,2	5,6	6,1	27,3
Neunkirchen	2.015,8	0,5	18,5	35,6	6,3	9,1	30,0
St. Pölten (Land)	3.300,9	0,5	13,6	44,6	6,7	7,8	26,8
Scheibbs	909,8	0,8	25,2	34,2	5,1	8,7	26,0
Tulln	2.882,7	0,3	10,2	47,3	7,4	7,9	26,7
Waidhofen a.d. Thaya	569,1	0,7	19,3	32,3	5,9	10,2	31,6
Wr. Neustadt (Land)	1.889,1	0,5	16,4	41,8	6,2	7,4	27,8
Zwettl	879,8	0,8	23,3	31,9	6,1	9,6	28,3
Niederösterreich	**41.859,1**	**0,5**	**15,1**	**42,7**	**6,4**	**7,9**	**27,3**

Anmerkung: Bruttobezüge ohne Bezüge von politischen Mandataren

Verteilung der Bruttobezüge 2019 nach sozialer Stellung

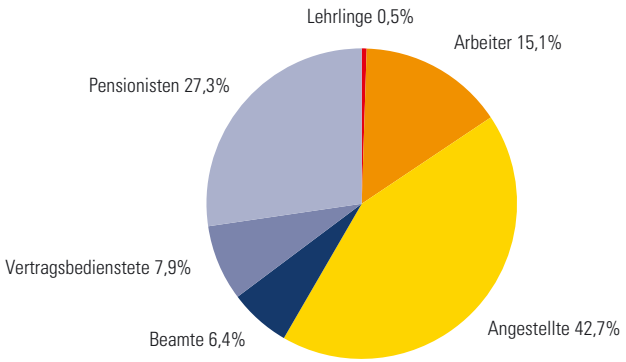

6.2.7 Arbeitnehmer und Bruttobezüge 2019 nach Geschlecht und ÖNACE-Abschnitt

ÖNACE-Abschnitt		insgesamt		Männer		Frauen		Bruttobezüge in 1.000 €					
		Fälle	in %	Fälle	in %	Fälle	in %	insgesamt	in %	Männer	in %	Frauen	in %
A	Land- und Forstwirtschaft, Fischerei	14.433	1,7	9.405	2,2	5.028	1,3	172.196	0,6	123.521	0,6	48.675	0,4
B	Bergbau und Gewinnung von Steinen und Erden	2.068	0,3	1.827	0,4	241	0,1	123.653	0,4	113.044	0,6	10.609	0,1
C	Herstellung von Waren	124.592	15,1	90.925	20,9	33.667	8,6	5.450.960	17,9	4.433.924	22,9	1.017.036	9,1
D	Energieversorgung	5.246	0,6	4.268	1,0	978	0,3	356.587	1,2	312.262	1,6	44.324	0,4
E	Wasserversorgung; Abwasser- und Abfallentsorgung und Beseitigung von Umweltverschmutzungen	4.492	0,5	3.511	0,8	981	0,3	164.148	0,5	137.359	0,7	26.789	0,2
F	Bau	58.497	7,1	49.529	11,4	8.968	2,3	2.043.243	6,7	1.805.396	9,3	237.847	2,1
G	Handel; Instandhaltung und Reparatur von Kraftfahrzeugen	135.529	16,4	62.723	14,4	72.806	18,6	4.407.163	14,5	2.623.152	13,6	1.784.010	16,0
H	Verkehr und Lagerei	42.245	5,1	32.395	7,4	9.850	2,5	1.798.639	5,9	1.492.639	7,7	306.000	2,7
I	Beherbergung und Gastronomie	38.913	4,7	14.656	3,4	24.257	6,2	563.772	1,8	250.111	1,3	313.662	2,8
J	Information und Kommunikation	22.479	2,7	14.922	3,4	7.557	1,9	1.266.993	4,2	973.339	5,0	293.654	2,6
K	Erbringung von Finanz- und Versicherungsdienstleistungen	30.653	3,7	14.714	3,4	15.939	4,1	1.615.496	5,3	996.324	5,2	619.172	5,5
L	Grundstücks- und Wohnungswesen	9.641	1,2	4.034	0,9	5.607	1,4	344.970	1,1	181.337	0,9	163.633	1,5
M	Erbringung von freiberuflichen, wissenschaftlichen und technischen Dienstleistungen	40.021	4,8	16.895	3,9	23.126	5,9	1.703.452	5,6	999.153	5,2	704.299	6,3
N	Erbringung von sonstigen wirtschaftlichen Dienstleistungen	42.838	5,2	23.898	5,5	18.940	4,8	1.065.818	3,5	682.064	3,5	383.754	3,4
O+P+Q	Öffentliche Verwaltung, Verteidigung, Sozialversicherungen; Erziehung und Unterricht; Gesundheits- und Sozialwesen	218.284	26,4	76.212	17,5	142.072	36,3	8.444.946	27,7	3.663.979	19,0	4.780.967	42,8
R	Kunst, Unterhaltung und Erholung	9.091	1,1	4.833	1,1	4.258	1,1	244.765	0,8	160.108	0,8	84.657	0,8
S	Erbringung von sonstigen Dienstleistungen	20.499	2,5	6.560	1,5	13.939	3,6	570.876	1,9	266.117	1,4	304.759	2,7
T+U	Private Haushalte mit Hauspersonal; Herstellung von Waren und Erbringung von Dienstleistungen durch private Haushalte für den Eigenbedarf ohne ausgeprägten Schwerpunkt; Exterritoriale Organisationen und Körperschaften	163	0,0	31	0,0	132	0,0	3.636	0,0	1.074	0,0	2.561	0,0
	Unbekannt	6.262	0,8	3.556	0,8	2.706	0,7	141.272	0,5	106.459	0,6	34.814	0,3
Niederösterreich		**825.946**	**100,0**	**434.894**	**100,0**	**391.052**	**100,0**	**30.482.585**	**100,0**	**19.321.363**	**100,0**	**11.161.222**	**100,0**

6.2.8 Brutto-Jahresbezüge (Median) der Arbeitnehmer 2019 nach Alter und ÖNACE-Abschnitt

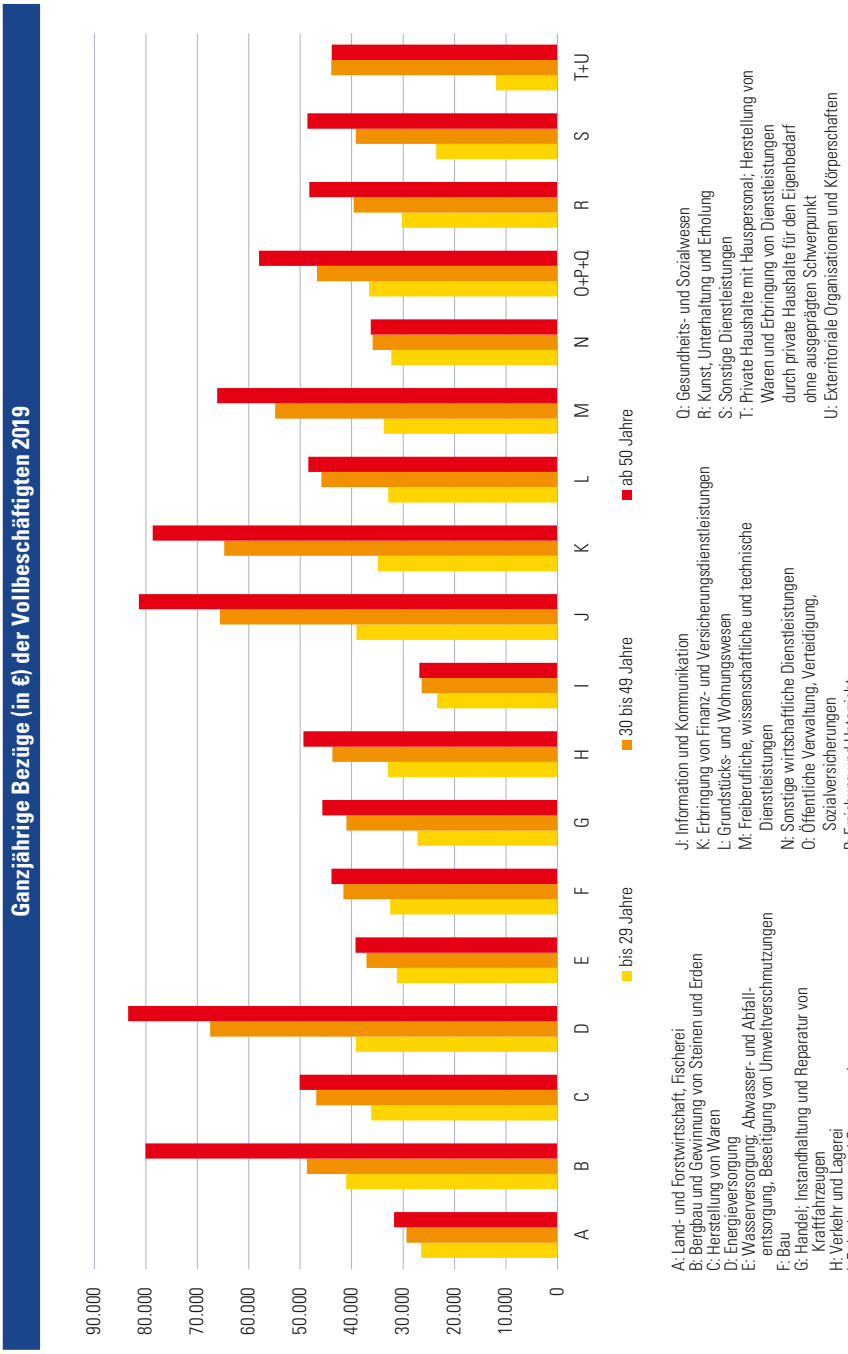

6.2.9 Durchschnittliche Brutto-/Netto-Jahresbezüge (Mittelwert in €) der Lohnsteuerpflichtigen 2016–2019 nach Verwaltungsbezirken

	2016			2017			2018			2019		
Verwaltungsbezirk	**Brutto**	**Netto**	**%-Abzüge**	**Brutto**	**Netto**	**%-Abzüge**	**Brutto**	**Netto**	**%-Abzüge**	**Brutto**	**Netto**	**%-Abzüge**
Krems a.d. Donau	33.757	24.898	26,24	34.650	25.499	26,41	35.223	25.835	26,65	36.258	26.598	26,6
St. Pölten	33.648	24.749	26,45	34.186	25.075	26,65	34.958	25.550	26,91	36.139	26.392	27,0
Waidhofen a.d. Ybbs	32.515	23.943	26,36	33.390	24.507	26,60	34.120	24.924	26,95	35.150	25.779	26,7
Wr. Neustadt	33.242	24.423	26,53	34.146	24.985	26,83	35.095	25.589	27,09	36.164	26.333	27,2
Amstetten	32.088	23.669	26,24	32.886	24.165	26,52	33.906	24.802	26,85	34.969	25.669	26,6
Baden	36.112	26.193	27,47	36.944	26.691	27,75	37.782	27.195	28,02	38.906	28.014	28,0
Bruck a.d. Leitha	35.618	26.003	26,99	36.508	26.567	27,23	37.345	27.028	27,63	38.470	27.838	27,6
Gänserndorf	35.091	25.753	26,61	35.782	26.194	26,79	36.602	26.664	27,15	37.654	27.400	27,2
Gmünd	28.194	21.512	23,70	28.850	21.965	23,87	29.675	22.507	24,16	30.716	23.258	24,3
Hollabrunn	31.232	23.415	25,03	32.095	23.983	25,28	32.888	24.457	25,63	33.900	25.204	25,7
Horn	30.433	22.928	24,66	31.100	23.351	24,91	31.994	23.919	25,24	33.042	24.684	25,3
Korneuburg	38.705	27.732	28,35	39.586	28.276	28,57	40.261	28.658	28,82	41.544	29.571	28,8
Krems (Land)	31.650	23.519	25,69	32.441	24.029	25,93	33.436	24.645	26,29	34.492	25.462	26,2
Lilienfeld	29.906	22.619	24,37	30.584	23.036	24,68	31.471	23.584	25,06	32.357	24.292	24,9
Melk	30.270	22.671	25,10	31.039	23.164	25,37	32.061	23.782	25,82	32.988	24.536	25,6
Mistelbach	33.096	24.561	25,79	33.788	24.976	26,08	34.698	25.539	26,39	35.850	26.393	26,4
Mödling	43.184	30.334	29,76	44.054	30.858	29,95	44.736	31.248	30,15	46.229	32.265	30,2
Neunkirchen	31.626	23.620	25,32	32.401	24.126	25,54	33.260	24.657	25,87	34.436	25.507	25,9
St. Pölten (Land)	35.072	25.539	27,18	35.742	25.959	27,37	36.497	26.430	27,58	37.766	27.359	27,6
Scheibbs	30.045	22.502	25,11	30.735	22.942	25,36	31.679	23.532	25,72	32.586	24.274	25,5
Tulln	38.379	27.577	28,14	39.090	28.012	28,34	40.042	28.551	28,70	41.373	29.507	28,7
Waidhofen a.d. Thaya	28.112	21.434	23,76	28.845	21.919	24,01	29.718	22.512	24,25	31.005	23.472	24,3
Wr. Neustadt (Land)	33.376	24.617	26,24	33.912	24.942	26,45	35.057	25.661	26,80	36.003	26.374	26,7
Zwettl	27.427	20.882	23,86	28.154	21.396	24,00	29.009	21.938	24,37	30.038	22.729	24,3
Niederösterreich	**34.250**	**25.103**	**26,71**	**35.014**	**25.582**	**26,94**	**35.890**	**26.112**	**27,25**	**37.024**	**26.947**	**27,2**

Anmerkung: Es wurden nur Lohnsteuerpflichtige mit einer Bezugsdauer von mehr als 334 Tagen berücksichtigt.

Brutto-Jahresbezüge (Median) 2019 – Index nach Verwaltungsbezirken

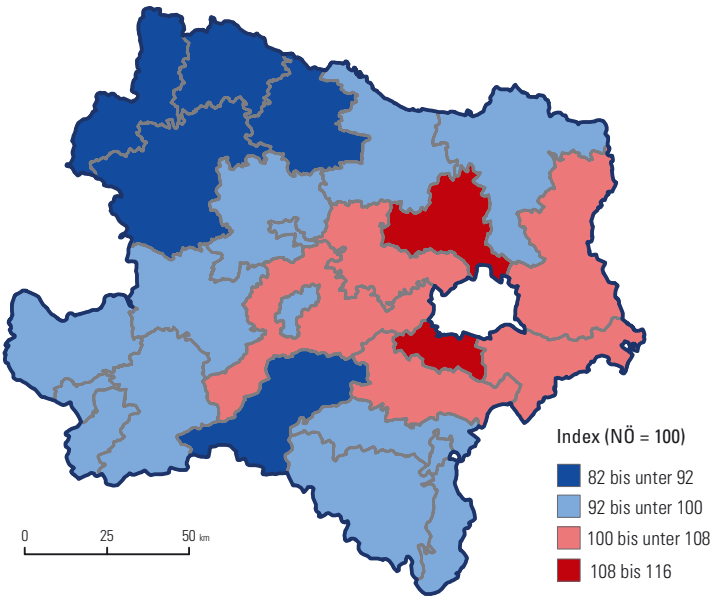

Anmerkung: Es wurden nur Lohnsteuerpflichtige mit einer Bezugsdauer von mehr als 334 Tagen berücksichtigt.

6.2.10 Lohnsteuerpflichtige mit hohem Einkommen 2019 nach Verwaltungsbezirken

Verteilung der Lohnsteuerpflichtigen ab € 100.000 Brutto-Jahresbezug 2019 (NÖ = 100%)

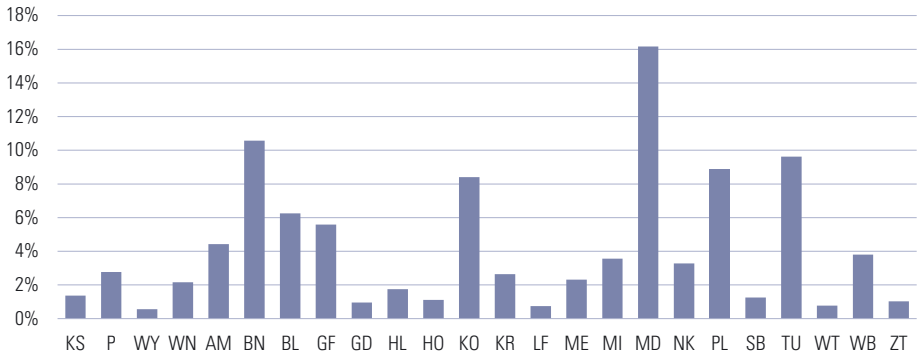

Anmerkung: Die Bezirksbezeichnung erfolgt nach KFZ-Kennzeichen.

6.2.11 Durchschnittliche Brutto-Jahresbezüge (in €) 2019 nach sozialer Stellung und Verwaltungsbezirken

	insgesamt		Lehrlinge		Arbeiter		Angestellte		Beamte		Vertragsbedienstete		Pensionisten	
Verwaltungsbezirk	Mittelwert	Median	Mittelwert	Median	Mittelwert	Median	Mittelwert	Median	Mittelwert	Median	Mittelwert	Median	Mittelwert	Median
Krems a.d. Donau	36.258	30.434	14.247	13.266	28.146	27.091	48.685	38.764	63.757	59.795	48.071	41.578	27.684	24.481
St. Pölten	36.139	31.363	13.762	12.880	29.502	29.840	47.093	39.462	65.812	59.831	45.393	40.440	27.275	24.747
Waidhofen a.d. Ybbs	35.150	30.472	13.857	12.678	32.300	33.522	48.506	40.840	63.017	60.173	41.470	36.163	25.700	22.990
Wr. Neustadt	36.164	31.281	13.408	12.404	29.061	29.606	47.446	39.963	63.856	59.451	45.748	40.624	26.376	23.434
Amstetten	34.969	31.013	14.432	13.520	34.526	35.942	47.097	40.469	58.144	56.207	37.715	35.936	23.950	21.700
Baden	38.906	32.530	13.729	12.760	31.070	31.341	52.640	42.477	64.553	59.768	41.697	38.360	27.547	25.091
Bruck a.d. Leitha	38.470	33.222	13.640	12.850	31.582	31.437	50.679	42.489	61.208	58.338	39.188	36.744	27.472	26.074
Gänserndorf	37.654	33.026	13.777	12.971	31.523	31.939	49.602	41.622	59.686	56.077	38.049	36.831	27.916	26.170
Gmünd	30.716	26.915	14.461	13.328	30.421	31.439	42.699	35.738	58.225	56.568	36.747	35.456	22.787	20.208
Hollabrunn	33.900	29.543	13.901	13.217	29.249	30.326	45.037	39.048	58.665	56.227	38.748	36.569	24.710	22.640
Horn	33.042	28.597	14.884	13.779	28.726	30.332	43.493	36.805	59.785	55.709	41.038	37.331	24.760	22.380
Korneuburg	41.544	34.558	13.896	13.070	30.366	30.455	54.919	44.596	63.795	59.180	41.339	38.552	29.058	27.004
Krems (Land)	34.492	29.508	14.155	13.218	30.371	30.996	46.210	38.166	60.607	57.246	40.326	37.191	24.050	21.016
Lilienfeld	32.357	28.737	14.723	13.725	33.158	34.764	43.764	37.014	61.223	59.007	38.096	36.290	24.112	22.272
Melk	32.988	29.353	13.761	13.223	31.445	32.813	43.665	37.051	57.523	54.829	37.828	36.552	23.698	21.176
Mistelbach	35.850	31.217	14.020	13.213	30.596	31.762	47.486	40.004	59.036	55.823	39.952	38.114	26.041	24.026
Mödling	46.229	36.422	13.779	12.943	28.391	28.364	62.074	47.019	70.058	63.622	45.264	40.935	32.783	29.522
Neunkirchen	34.436	30.188	14.002	13.330	32.017	32.987	46.837	39.080	61.278	58.242	39.726	37.512	25.163	23.267
St. Pölten (Land)	37.766	31.855	14.111	13.278	30.858	31.830	50.494	40.728	63.741	58.664	40.554	37.650	26.916	24.432
Scheibbs	32.586	29.093	14.385	13.712	32.618	33.946	44.058	37.460	60.486	57.710	36.390	35.404	23.004	20.407
Tulln	41.373	34.091	14.195	13.370	30.096	30.887	55.394	43.318	64.213	58.334	42.206	38.778	29.638	26.493
Waidhofen a.d. Thaya	31.005	27.039	14.805	13.638	30.104	31.529	42.620	35.967	57.835	54.524	38.891	36.924	22.495	19.498
Wr. Neustadt (Land)	36.003	31.168	14.174	13.223	32.036	32.709	48.592	40.321	62.114	59.499	38.899	37.326	25.725	23.803
Zwettl	30.038	26.072	14.794	13.413	30.235	31.178	40.591	34.152	58.229	56.385	38.347	36.698	20.935	17.515
Niederösterreich	**37.024**	**31.579**	**14.079**	**13.226**	**31.141**	**31.843**	**50.217**	**40.929**	**62.069**	**58.027**	**40.329**	**37.735**	**26.494**	**23.935**

Anmerkung: Es wurden nur Lohnsteuerpflichtige mit einer Bezugsdauer von mehr als 334 Tagen berücksichtigt.

6.2.12 Durchschnittliche Brutto-Jahresbezüge (in €) 2019 nach Alter, Geschlecht und sozialer Stellung

Alter	insgesamt		Arbeiter		Angestellte		Beamte		Vertragsbedienstete	
	Mittelwert	Median	Mittelwert	Median	Mittelwert	Median	Mittelwert	Median	Mittelwert	Median
Männer										
24 bis 26	34.411	34.710	33.654	34.178	34.762	35.053	42.320	43.094	33.804	33.305
27 bis 29	39.214	38.072	34.984	35.156	42.885	41.573	45.815	46.343	38.312	36.837
30 bis 32	43.170	40.766	35.710	35.789	49.413	46.850	47.920	47.855	41.567	39.594
33 bis 35	46.634	42.905	36.134	36.351	55.344	51.801	50.140	49.401	43.744	40.827
36 bis 38	50.632	45.271	36.796	36.966	61.611	56.535	52.464	51.132	45.722	42.478
39 bis 41	54.145	46.672	36.877	36.848	67.345	60.502	55.368	53.126	48.808	44.173
42 bis 44	57.855	48.891	37.167	37.211	72.874	64.386	58.290	55.743	53.372	47.024
45 bis 47	59.972	50.273	37.379	37.324	75.897	65.602	61.603	58.545	53.423	47.822
48 bis 50	62.129	51.235	37.498	37.623	79.733	68.343	63.093	59.828	51.637	46.044
51 bis 53	62.744	51.368	37.332	37.593	80.206	68.512	66.440	62.153	52.550	45.262
54 bis 56	63.565	51.830	37.452	37.702	81.323	68.123	69.264	64.656	54.447	46.447
57 bis 59	63.959	51.779	36.869	37.056	80.070	67.105	72.553	67.208	56.508	46.399
60 bis 62	70.493	57.568	37.746	36.136	87.672	71.742	77.377	70.467	61.960	51.390
63 bis 65	94.662	75.040	33.070	32.317	116.742	89.131	93.376	85.921	90.641	70.845
Frauen										
24 bis 26	27.791	28.492	21.124	21.934	26.888	27.653	42.343	42.978	34.919	37.061
27 bis 29	29.286	29.998	19.865	20.489	29.643	30.087	43.800	44.025	33.215	36.963
30 bis 32	28.110	26.536	18.361	17.919	29.401	28.000	42.064	43.525	29.697	30.787
33 bis 35	27.794	24.619	18.355	17.550	29.188	25.594	39.521	40.859	29.497	28.241
36 bis 38	29.112	25.780	18.523	17.626	30.436	26.659	40.716	41.140	31.337	29.492
39 bis 41	31.831	27.825	19.709	18.903	33.544	28.855	41.986	40.948	34.309	32.201
42 bis 44	34.360	30.005	20.545	20.126	36.288	31.481	46.269	46.589	37.848	36.047
45 bis 47	36.533	32.040	20.982	20.811	38.940	34.039	50.647	51.775	38.761	36.829
48 bis 50	38.121	33.381	21.326	21.400	41.145	35.828	54.235	55.572	38.608	36.592
51 bis 53	39.228	34.160	21.531	21.400	42.165	36.512	57.393	56.357	39.050	36.278
54 bis 56	39.399	33.815	21.001	20.839	41.926	36.212	61.694	60.870	39.435	35.475
57 bis 59	39.925	33.686	20.084	19.510	40.731	34.844	64.516	62.601	40.540	34.697
60 bis 62	59.207	54.027	24.524	22.008	64.353	50.970	66.642	64.328	58.956	52.799
63 bis 65	61.548	61.155	13.967	8.749	61.805	48.039	74.270	71.303	75.669	66.440

Anmerkung: Es wurden nur Lohnsteuerpflichtige mit einer Bezugsdauer von mehr als 334 Tagen berücksichtigt.

Brutto-Jahresbezüge (Median) der ganzjährig Vollzeitbeschäftigten 2019

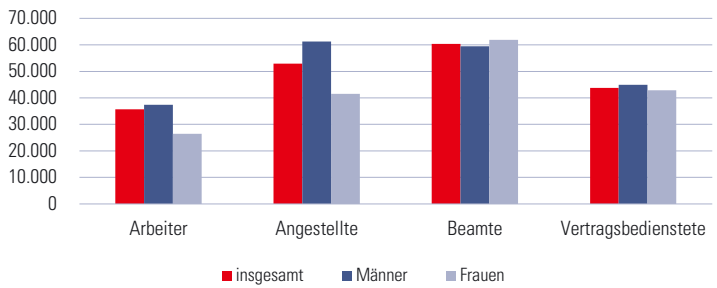

6.2.13 Lohnsteuerpflichtige 2019 nach Brutto-Jahresbezügen und sozialer Stellung

Brutto-Jahres-bezüge in €	Lohnsteuerpflichtige mit ganzjährigen Bezügen (Anteile in %) verdienten im Jahr 2019 ...													
	insgesamt		Lehrlinge		Arbeiter		Angestellte		Beamte		Vertragsbedienstete		Pensionisten	
	Männer	Frauen	Männer	Frauen	Männer	Frauen	Männer	Frauen	Männer	Frauen	Männer	Frauen	Männer	Frauen
bis 5.000	1,7	3,9	0,6	1,1	1,2	6,3	0,8	2,5	-	-	0,2	1,6	3,1	5,2
über 5.000 bis 7.500	1,0	3,9	0,9	2,6	1,3	5,8	1,1	3,1	-	-	0,2	1,6	0,9	4,9
über 7.500 bis 10.000	0,9	3,9	6,7	19,1	0,8	4,3	0,6	2,0	-	-	0,3	1,4	1,3	5,8
über 10.000 bis 15.000	4,2	13,7	53,5	56,0	2,4	15,0	1,3	6,1	0,0	0,1	0,8	4,5	6,7	21,9
über 15.000 bis 20.000	5,1	13,2	25,8	15,5	3,4	18,4	1,5	10,0	0,0	0,5	1,2	7,7	9,5	16,9
über 20.000 bis 25.000	7,0	12,8	9,1	4,5	6,3	21,3	2,2	12,4	0,1	1,8	2,0	10,2	12,9	12,9
über 25.000 bis 30.000	10,2	11,3	3,0	0,9	11,9	13,1	3,9	12,3	0,6	3,4	7,6	13,1	16,3	10,5
über 30.000 bis 40.000	23,5	16,1	0,3	0,1	38,3	12,4	13,2	20,9	7,8	10,1	27,6	24,4	25,3	12,0
über 40.000 bis 50.000	17,2	9,5	-	-	23,6	2,5	15,8	12,8	20,0	19,3	25,6	18,9	13,7	5,5
über 50.000 bis 60.000	9,6	5,2	-	-	8,5	0,6	13,8	7,2	23,5	23,2	14,1	9,6	4,8	2,4
über 60.000 bis 80.000	10,0	4,3	-	-	2,2	0,2	21,1	6,5	29,1	30,7	11,9	4,9	3,5	1,4
über 80.000 bis 100.000	4,5	1,2	-	-	0,1	0,0	11,2	2,2	10,4	7,5	3,7	1,1	1,2	0,3
über 100.000	5,0	1,0	-	-	-	-	13,5	2,0	8,5	3,5	4,7	1,1	0,9	0,2

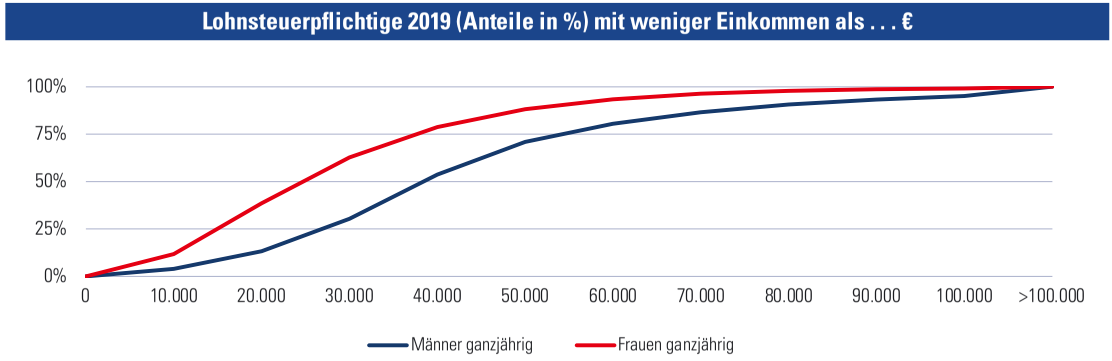

6.2.14 Lohnsteuerpflichtige 2019 nach Brutto-Jahresbezügen und Geschlecht

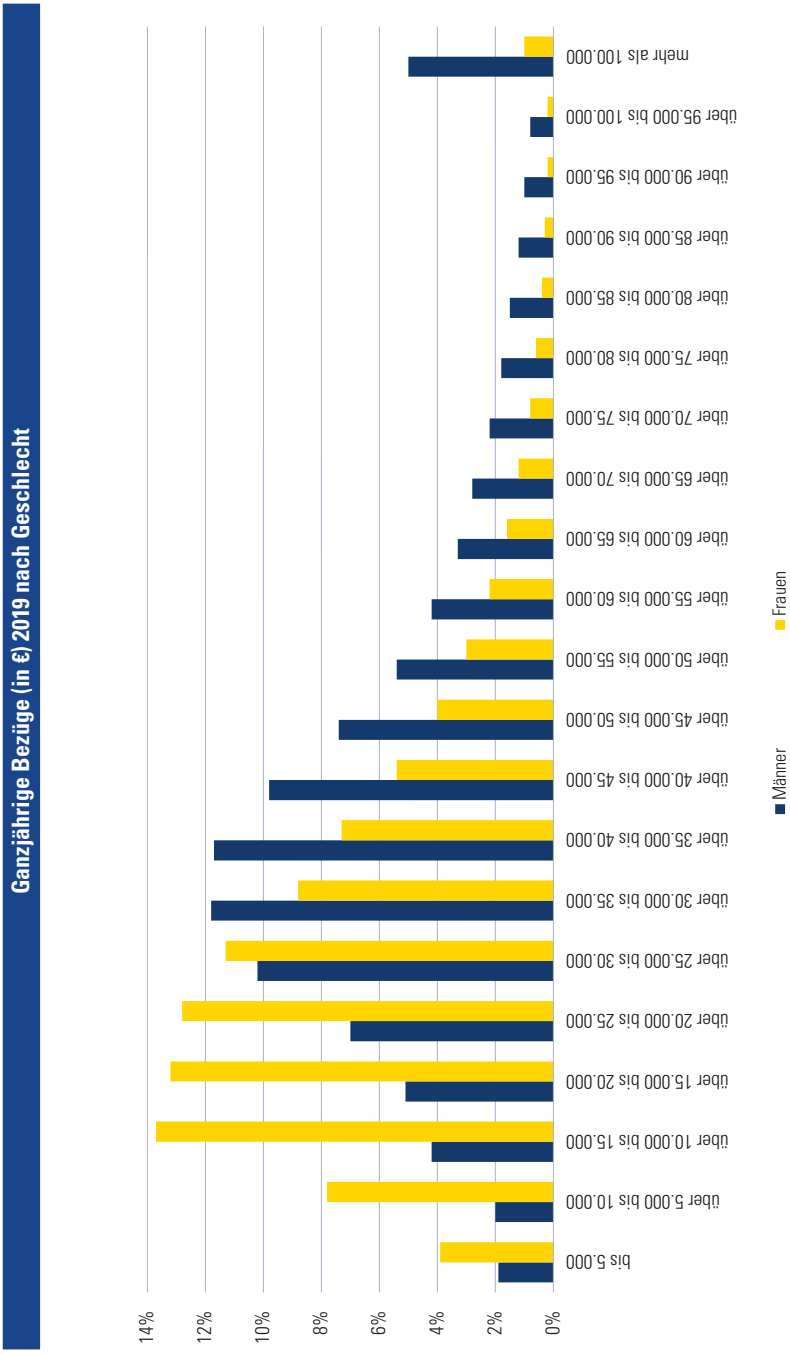

6.2.15 Umsatzsteuer 2018 nach Verwaltungsbezirken

Verwaltungsbezirk	Veranlagungsfälle[1]	steuerpflichtiger Umsatz		versteuert mit 20 %		versteuert mit 10 %	
		Fälle	in 1.000 €	Fälle	in 1.000 €	Fälle	in 1.000 €
Krems a.d. Donau	2.106	1.772	1.081.780	1.612	803.164	868	259.852
St. Pölten	3.687	3.172	3.809.338	2.980	3.178.466	1.363	595.353
Waidhofen a.d. Ybbs	709	619	378.085	566	336.553	286	38.113
Wr. Neustadt	3.084	2.592	1.474.709	2.410	1.159.428	1.051	301.697
Amstetten	6.101	5.487	3.668.061	5.085	3.026.308	2.368	514.425
Baden	10.823	9.369	4.443.476	8.550	3.196.356	3.761	1.155.438
Bruck a.d. Leitha	6.129	5.274	4.397.271	4.846	3.478.178	2.205	779.924
Gänserndorf	5.493	4.706	1.843.998	4.271	1.315.512	1.995	490.073
Gmünd	1.963	1.671	1.259.717	1.539	1.042.922	804	188.307
Hollabrunn	2.842	2.488	1.117.815	2.086	706.703	1.059	340.187
Horn	1.874	1.621	910.618	1.458	568.066	792	312.219
Korneuburg	7.054	5.972	3.892.147	5.445	2.820.386	2.477	798.584
Krems (Land)	4.005	3.456	1.101.697	2.867	796.565	1.522	223.264
Lilienfeld	1.477	1.298	624.902	1.210	488.519	638	116.116
Melk	4.304	3.781	2.403.370	3.438	1.707.455	1.747	455.830
Mistelbach	4.168	3.595	1.642.682	3.207	1.222.080	1.701	364.017
Mödling	12.829	10.799	23.343.233	9.885	16.761.183	4.395	6.211.922
Neunkirchen	4.840	4.134	1.959.712	3.763	1.482.007	1.867	417.444
St. Pölten (Land)	9.331	7.966	3.445.689	7.276	2.801.839	3.218	503.564
Scheibbs	2.293	2.031	1.173.606	1.900	953.871	932	166.915
Tulln	8.706	7.311	2.686.107	6.596	1.921.346	2.957	669.325
Waidhofen a.d. Thaya	1.488	1.307	682.732	1.167	468.010	667	144.281
Wr. Neustadt (Land)	4.695	4.053	2.141.976	3.785	1.652.444	1.537	447.293
Zwettl	2.408	2.107	1.817.239	1.868	1.296.689	994	395.946
Niederösterreich	**112.409**	**96.581**	**71.299.960**	**87.810**	**53.184.050**	**41.204**	**15.890.089**

[1] auch steuerfreie Fälle enthalten

7 Bildung, Kultur, Sport

Bildung
Kultur, Sport

Bildung ist Zukunft – und Niederösterreich ist Bildungsland! Dabei reicht das Angebot von der Betreuung der Kleinsten über zahlreiche Möglichkeiten der Schulwahl bis zu Studienangeboten an verschiedenen Hochschulen und lebenslangem Lernen bei Erwachsenenbildungsorganisationen.

- Im Jahr 2020/21 besuchten erstmals über 55.000 Kinder – nämlich exakt 55.286 – einen der 1.091 Kindergärten.
- Nachdem die Zahlen der Schülerinnen und Schüler in den Volksschulen seit der Jahrtausendwende bis zum Schuljahr 2015/16 rückläufig waren, gab es 2019/20 65.249 Volkschülerinnen und Volksschüler.
- Die verschiedenen Formen der allgemeinbildenden höheren Schulen verzeichneten im Schuljahr 2019/20 mit 36.712 Schülerinnen und Schülern ebenfalls einen neuen Höchststand.
- Im Wintersemester 2019/20 gab es an niederösterreichischen Universitäten, Fach- und pädagogischen Hochschulen mit 20.157 Personen erstmals über 20.000 Studierende.

Niederösterreich punktet – nicht zuletzt durch das Engagement der Bevölkerung und vielfältige Angebote – als Kultur- und Sportland.

- Festspiele und Festivals in Niederösterreich konnten im Spieljahr 2019 214.888 Besucherinnen und Besucher verbuchen.
- Mit 491 Blasmusikkapellen bzw. -vereinen stellt die Landesorganisation Niederösterreich 2020 die meisten von allen Bundesländern.
- Im Jahr 2020 waren unter den drei NÖ Sportdachverbänden 2.046 Vereine mit 215.195 Mitgliedern vereint.

Fotos: © Klaus Vyhnalek · © NÖ.Regional

7 Bildung, Kultur, Sport

7.1 Bildung
7.1.1 Kindergärten, Horte
7.1.2 Schulen
7.1.3 Universitäten
7.2 Kultur, Sport

Quellennachweis: Amt der NÖ Landesregierung
Abteilung Kindergärten
Abteilung Schulen
Bildungsdirektion NÖ
Forum Erwachsenenbildung NÖ
Musikschulmanagement Niederösterreich
Statistik Austria

7.1.1.1 Kindergärten und Horte 1974/75–2020/21

	Kindergärten				Horte			
			Kinder				Kinder	
Jahr	Anzahl	Gruppen	insgesamt	%-Anteil mit berufstätiger Mutter	Anzahl	Gruppen	insgesamt	%-Anteil mit berufstätiger Mutter
1974/75	584	980	31.013	35,1	22	23	642	92,4
1975/76	647	1.074	33.004	33,2	31	44	1.226	78,1
1976/77	687	1.138	33.883	32,3	29	42	1.122	86,5
1977/78	740	1.217	35.144	33,1	26	39	1.020	86,8
1978/79	786	1.289	36.413	33,0	27	41	1.111	85,1
1979/80	808	1.332	36.164	33,2	30	44	1.121	87,6
1980/81	821	1.350	35.328	33,3	29	43	1.076	88,3
1981/82	833	1.373	34.824	34,2	28	42	1.043	90,7
1982/83	845	1.391	34.840	34,3	27	41	961	88,8
1983/84	848	1.401	35.272	34,7	26	38	832	88,5
1984/85	852	1.417	36.827	35,7	25	36	840	88,8
1985/86	879	1.470	38.805	37,5	26	37	870	88,4
1986/87	895	1.509	40.154	38,8	26	36	811	82,2
1987/88	904	1.547	40.646	38,8	27	38	930	88,0
1988/89	921	1.581	40.882	40,5	27	39	962	92,5
1989/90	940	1.637	40.624	41,8	27	41	1.019	91,6
1990/91	948	1.680	40.987	42,7	30	42	1.100	91,2
1991/92	968	1.738	41.995	43,5	32	47	1.136	92,6
1992/93	976	1.774	42.812	43,6	32	54	1.181	93,1
1993/94	999	1.846	44.447	43,3	32	54	1.160	96,5
1994/95	1.024	1.909	45.983	44,3	32	56	1.151	92,6
1995/96	1.039	1.965	47.280	45,2	34	59	1.191	88,8
1996/97	1.055	2.016	47.903	46,1	34	58	1.186	93,9
1997/98	1.067	2.055	47.787	47,8	74	118	2.391	90,7
1998/99	1.072	2.099	47.719	51,5	103	157	3.300	95,0
1999/00	1.079	2.134	47.012	53,7	103	168	3.667	94,7
2000/01	1.073	2.141	46.649	55,1	108	186	4.312	93,3
2001/02	1.083	2.159	46.158	57,4	122	208	4.791	94,2
2002/03	1.071	2.160	45.093	57,6	168	285	6.070	93,4
2003/04	1.068	2.161	43.383	58,6	205	343	7.033	86,1
2004/05	1.044	2.134	42.186	55,4	204	365	8.711	87,3
2005/06	1.049	2.147	43.014	56,2	212	374	7.873	89,3
2006/07	1.052	2.162	43.528	56,9	212	395	8.408	88,0
2007/08	1.069	2.207	44.344	57,9	210	409	8.750	89,1
2008/09	1.156	2.555	47.045	59,2	206	411	8.941	89,2
2009/10	1.154	2.709	48.335	59,2	211	437	9.453	89,4
2010/11	1.128	2.801	48.335	59,7	212	448	9.734	89,4
2011/12	1.099	2.832	50.424	60,1	209	466	10.180	90,6
2012/13	1.094	2.873	49.910	61,0	205	475	10.285	90,3
2013/14	1.097	2.902	50.236	61,4	194	472	10.045	91,1
2014/15	1.074	2.891	51.374	62,8	187	461	9.791	91,2
2015/16	1.092	2.889	52.904	63,4	178	463	9.507	93,5
2016/17	1.093	2.998	52.818	66,9	167	447	9.385	91,6
2017/18	1.096	3.031	52.833	65,0	163	441	9.400	91,7
2018/19	1.098	3.085	53.617	66,0	156	452	9.256	92,6
2019/20	1.095	3.149	54.888	65,6	155	453	9.708	93,0
2020/21	1.091	3.193	55.286	65,5	153	445	9.100	91,2

7.1.1.2 Kindergärten 2020/21 nach Verwaltungsbezirken

Verwaltungsbezirk	ins-gesamt	öffentlich	mit … Gruppe(n) 1	2	3	4	5	6	7	8
Krems a.d. Donau	14	13	3	7	1	3	-	-	-	-
St. Pölten	31	26	3	8	7	8	2	3	-	-
Waidhofen a.d. Ybbs	9	9	3	4	-	1	1	-	-	-
Wr. Neustadt	23	18	3	8	2	4	4	1	1	-
Amstetten	69	69	14	13	19	5	10	5	2	1
Baden	86	83	8	19	18	27	3	8	2	1
Bruck a.d. Leitha	67	65	12	16	17	13	3	3	2	1
Gänserndorf	73	73	15	21	18	10	4	3	-	2
Gmünd	26	26	7	12	4	1	-	1	-	1
Hollabrunn	43	43	15	10	8	6	2	1	1	-
Horn	27	27	8	7	10	2	-	-	-	-
Korneuburg	44	44	4	7	12	7	4	5	-	5
Krems (Land)	38	38	8	13	7	5	4	1	-	-
Lilienfeld	20	20	7	6	5	1	1	-	-	-
Melk	56	56	8	14	15	14	4	1	-	-
Mistelbach	67	65	23	22	13	4	3	2	-	-
Mödling	60	53	7	12	14	9	10	5	1	2
Neunkirchen	68	63	17	27	8	9	5	1	1	-
St. Pölten (Land)	74	71	7	17	17	15	10	5	3	-
Scheibbs	23	23	-	7	7	5	2	1	1	-
Tulln	63	62	8	20	11	10	8	5	1	-
Waidhofen a.d. Thaya	19	19	5	6	4	2	2	-	-	-
Wr. Neustadt (Land)	57	56	8	20	13	11	2	1	2	-
Zwettl	34	34	6	16	11	1	-	-	-	-
Niederösterreich	**1.091**	**1.056**	**199**	**312**	**241**	**173**	**84**	**52**	**17**	**13**

Kindergärten 1975/76–2020/21

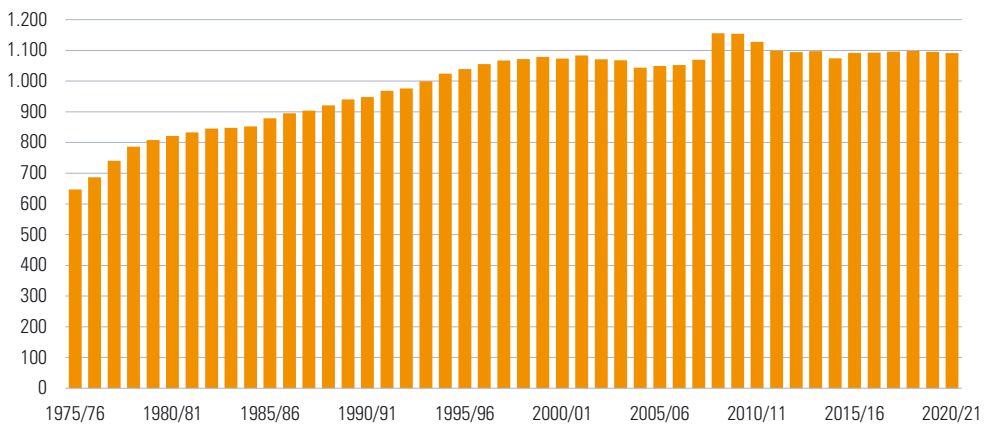

7.1.1.3 Kinder in Kindergärten 2020/21 nach Geschlecht, Alter und Verwaltungsbezirken

Verwaltungsbezirk	Kinder		Alter zum 1. 9. 2020				
	Buben	Mädchen	2	3	4	5	6+
Krems a.d. Donau	329	280	75	182	180	170	2
St. Pölten	945	799	228	476	533	474	33
Waidhofen a.d. Ybbs	214	168	48	113	105	115	1
Wr. Neustadt	811	720	175	411	479	458	8
Amstetten	2.223	1.952	480	1.196	1.268	1.207	24
Baden	2.531	2.321	788	1.289	1.328	1.414	33
Bruck a.d. Leitha	2.034	1.765	521	1.079	1.074	1.080	45
Gänserndorf	1.849	1.749	468	978	1.085	1.029	38
Gmünd	534	484	134	290	302	277	15
Hollabrunn	847	831	312	425	473	457	11
Horn	541	451	151	297	252	269	23
Korneuburg	1.542	1.392	443	797	814	816	64
Krems (Land)	911	820	239	503	499	471	19
Lilienfeld	376	375	98	188	212	245	8
Melk	1.437	1.331	404	794	759	754	57
Mistelbach	1.168	1.155	380	647	663	613	20
Mödling	1.767	1.724	542	960	976	978	35
Neunkirchen	1.473	1.313	427	753	798	799	9
St. Pölten (Land)	2.290	2.157	626	1.250	1.256	1.272	43
Scheibbs	734	720	156	408	411	471	8
Tulln	1.818	1.681	559	981	960	949	50
Waidhofen a.d. Thaya	407	356	119	200	227	205	12
Wr. Neustadt (Land)	1.386	1.325	410	747	743	744	67
Zwettl	638	612	149	343	396	339	23
Niederösterreich	**28.805**	**26.481**	**7.932**	**15.307**	**15.793**	**15.606**	**648**

Kinder in Kindergärten 1975/76–2020/21

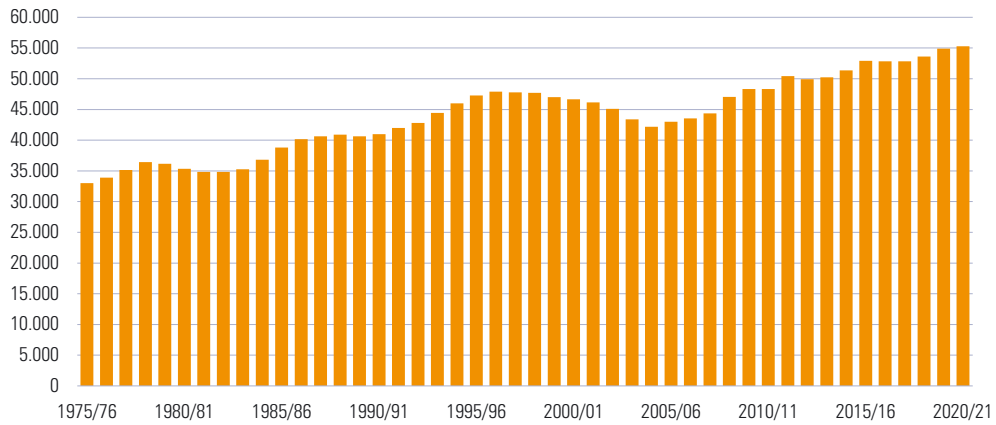

7.1.1.4 Personal in Kindergärten 2020/21 nach Geschlecht und Verwaltungsbezirken

Verwaltungsbezirk	Leiter-innen	Leiter	Kindergar-tenpäda-goginnen	Kindergar-tenpäda-gogen	Unterstützendes Fachpersonal weiblich	Unterstützendes Fachpersonal männlich	Kinder-betreu-erinnen	Kinder-betreuer	Stütz-kräfte
Krems a.d. Donau	13	-	22	1	7	1	33	-	14
St. Pölten	29	-	96	-	31	1	110	1	6
Waidhofen a.d. Ybbs	9	-	16	-	2	-	20	-	3
Wr. Neustadt	25	-	73	-	20	1	86	-	19
Amstetten	67	-	210	-	26	-	256	-	58
Baden	79	-	258	4	45	4	352	5	54
Bruck a.d. Leitha	66	-	167	4	28	2	266	2	65
Gänserndorf	71	1	167	1	31	1	279	1	45
Gmünd	26	-	45	-	8	-	72	-	20
Hollabrunn	41	-	88	-	13	-	127	-	23
Horn	29	-	41	-	12	2	69	-	6
Korneuburg	44	-	148	-	40	-	234	3	25
Krems (Land)	37	-	87	-	15	1	115	-	15
Lilienfeld	19	1	31	1	3	-	46	-	6
Melk	56	-	135	-	17	1	187	1	31
Mistelbach	66	-	115	2	17	-	200	2	31
Mödling	57	-	199	3	26	-	249	-	39
Neunkirchen	66	-	139	1	21	-	209	4	53
St. Pölten (Land)	74	-	235	-	45	3	301	1	55
Scheibbs	23	-	73	-	9	-	88	-	14
Tulln	62	-	158	2	33	2	237	2	39
Waidhofen a.d. Thaya	20	-	35	1	8	-	57	-	1
Wr. Neustadt (Land)	54	-	143	-	31	2	185	-	31
Zwettl	35	-	55	-	9	-	88	-	10
Niederösterreich	**1.068**	**2**	**2.736**	**20**	**497**	**21**	**3.866**	**22**	**663**

Personal in Kindergärten 1975/76–2020/21

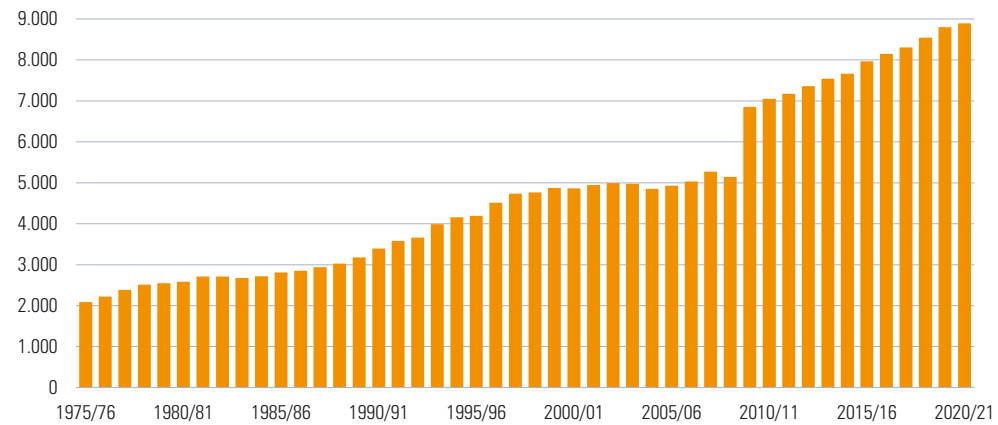

7.1.1.5 Horte 2020/21 nach Verwaltungsbezirken

Verwaltungsbezirk	insgesamt	mit … Gruppe(n) 1	2	3	4	5	6	7	8 u. mehr
Krems a.d. Donau	4	-	-	3	1	-	-	-	-
St. Pölten	2	1	-	-	-	-	-	1	-
Waidhofen a.d. Ybbs	-	-	-	-	-	-	-	-	-
Wr. Neustadt	2	1	-	-	-	1	-	-	-
Amstetten	5	2	1	1	1	-	-	-	-
Baden	23	9	2	3	3	4	2	-	-
Bruck a.d. Leitha	20	4	3	5	5	1	2	-	-
Gänserndorf	8	5	1	-	-	2	-	-	-
Gmünd	-	-	-	-	-	-	-	-	-
Hollabrunn	1	1	-	-	-	-	-	-	-
Horn	1	1	-	-	-	-	-	-	-
Korneuburg	12	4	5	2	-	1	-	-	-
Krems (Land)	1	-	-	1	-	-	-	-	-
Lilienfeld	1	-	1	-	-	-	-	-	-
Melk	-	-	-	-	-	-	-	-	-
Mistelbach	9	5	2	2	-	-	-	-	-
Mödling	21	-	5	1	6	2	2	1	4
Neunkirchen	11	5	2	2	2	-	-	-	-
St. Pölten (Land)	10	5	1	1	-	-	1	1	1
Scheibbs	-	-	-	-	-	-	-	-	-
Tulln	11	4	2	2	-	-	2	1	-
Waidhofen a.d. Thaya	-	-	-	-	-	-	-	-	-
Wr. Neustadt (Land)	11	2	6	3	-	-	-	-	-
Zwettl	-	-	-	-	-	-	-	-	-
Niederösterreich	**153**	**49**	**31**	**26**	**18**	**11**	**9**	**4**	**5**

Horte 1975/76–2020/21

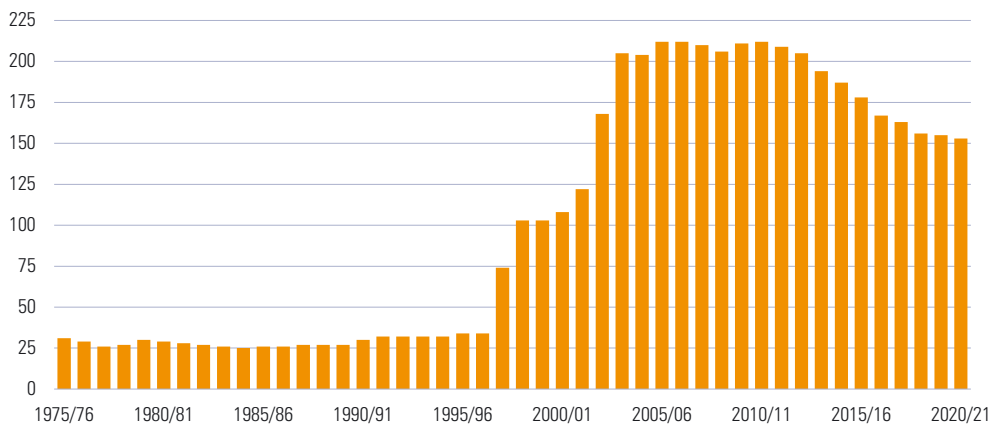

7.1.1.6 Kinder in Horten 2020/21 nach Geschlecht, Alter und Verwaltungsbezirken

Verwaltungsbezirk	Kinder		Alter zum 1. 9. 2020				
	Buben	Mädchen	bis 6	7	8	9	10 u. älter
Krems a.d. Donau	136	117	69	54	51	60	19
St. Pölten	96	83	48	45	47	29	10
Waidhofen a.d. Ybbs	-	-	-	-	-	-	-
Wr. Neustadt	52	37	30	18	23	15	3
Amstetten	125	97	47	43	38	35	59
Baden	707	661	339	339	277	253	160
Bruck a.d. Leitha	706	649	336	356	324	272	67
Gänserndorf	170	172	106	90	82	57	7
Gmünd	-	-	-	-	-	-	-
Hollabrunn	17	19	7	15	14	-	-
Horn	15	-	-	-	-	1	14
Korneuburg	299	201	116	126	116	101	41
Krems (Land)	22	37	15	15	8	21	-
Lilienfeld	19	11	6	1	9	10	4
Melk	-	-	-	-	-	-	-
Mistelbach	159	137	82	67	77	57	13
Mödling	1.121	869	509	484	463	405	129
Neunkirchen	237	192	109	101	78	85	56
St. Pölten (Land)	415	322	173	179	165	139	81
Scheibbs	-	-	-	-	-	-	-
Tulln	386	304	167	149	157	114	103
Waidhofen a.d. Thaya	-	-	-	-	-	-	-
Wr. Neustadt (Land)	263	247	137	141	117	96	19
Zwettl	-	-	-	-	-	-	-
Niederösterreich	**4.945**	**4.155**	**2.296**	**2.223**	**2.046**	**1.750**	**785**

Kinder in Horten 1975/76–2020/21

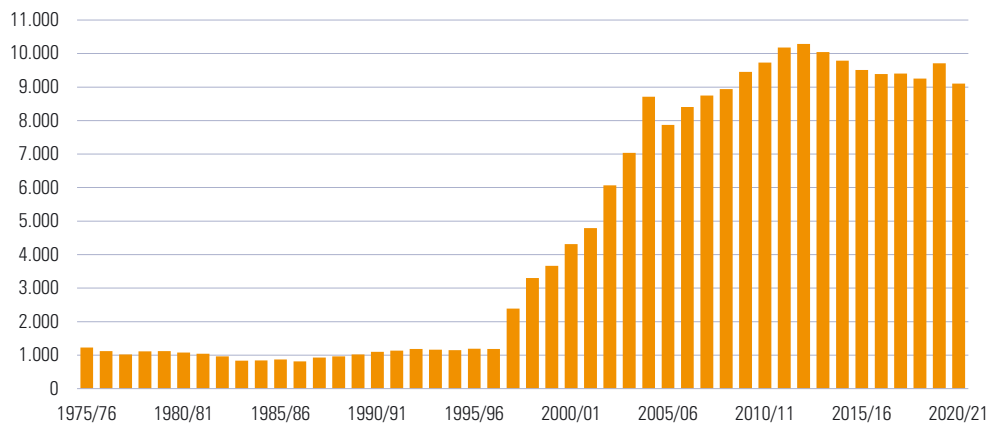

7.1.1.7 Personal in Horten 2020/21 nach Geschlecht und Verwaltungsbezirken

Verwaltungsbezirk	Leiter-innen	Leiter	Hort-päda-goginnen	Hort-päda-gogen	Unterstützendes Fachpersonal weiblich	Unterstützendes Fachpersonal männlich	Helfer-innen	Helfer	Stütz-kräfte
Krems a.d. Donau	4	-	11	1	-	-	4	-	1
St. Pölten	2	-	7	-	-	-	-	-	-
Waidhofen a.d. Ybbs	-	-	-	-	-	-	-	-	-
Wr. Neustadt	2	-	6	-	-	-	3	-	-
Amstetten	5	-	9	-	-	-	4	-	1
Baden	23	-	54	8	1	-	27	2	3
Bruck a.d. Leitha	18	-	45	3	4	-	60	2	3
Gänserndorf	7	-	10	-	-	-	6	-	-
Gmünd	-	-	-	-	-	-	-	-	-
Hollabrunn	1	-	-	-	1	-	-	-	-
Horn	-	1	1	-	-	-	-	-	-
Korneuburg	10	2	12	5	-	-	16	-	3
Krems (Land)	1	-	3	-	-	-	2	-	-
Lilienfeld	2	-	2	-	-	-	2	-	1
Melk	-	-	-	-	-	-	-	-	-
Mistelbach	8	-	7	1	-	-	7	-	-
Mödling	20	-	76	11	4	-	47	-	7
Neunkirchen	10	1	20	-	2	-	13	1	8
St. Pölten (Land)	10	-	27	4	-	-	16	-	2
Scheibbs	-	-	-	-	-	-	-	-	-
Tulln	10	2	25	8	-	-	7	1	3
Waidhofen a.d. Thaya	-	-	-	-	-	-	-	-	-
Wr. Neustadt (Land)	11	-	12	1	1	-	10	-	2
Zwettl	-	-	-	-	-	-	-	-	-
Niederösterreich	**144**	**6**	**327**	**42**	**13**	**-**	**224**	**6**	**34**

Personal in Horten 1975/76–2020/21

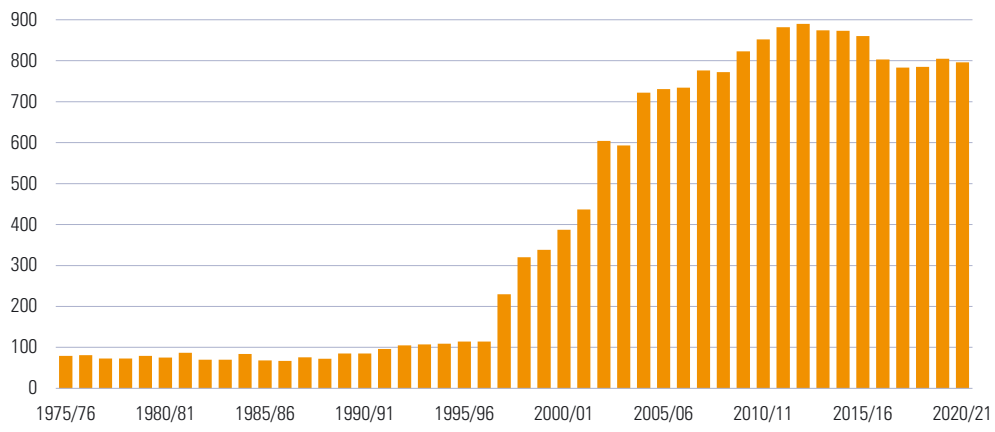

7.1.1.8 Tagesbetreuungseinrichtungen 2020/21 nach Verwaltungsbezirken

Verwaltungsbezirk	insgesamt	mit … Gruppe(n)				Kinder		Personal	
		1	2	3	4+	Buben	Mädchen	Fachpersonal	sonst. Betreuung
Krems a.d. Donau	5	-	4	-	1	80	67	16	18
St. Pölten	5	2	-	1	2	83	65	18	19
Waidhofen a.d. Ybbs	1	1	-	-	-	6	4	2	1
Wr. Neustadt	9	2	3	2	2	166	162	43	29
Amstetten	23	21	1	-	1	154	145	46	39
Baden	28	12	10	5	1	271	263	77	52
Bruck a.d. Leitha	21	9	11	1	-	189	184	47	58
Gänserndorf	19	15	4	-	-	117	127	39	28
Gmünd	8	7	1	-	-	58	73	12	6
Hollabrunn	7	5	2	-	-	46	59	11	15
Horn	7	4	2	1	-	83	67	15	15
Korneuburg	22	10	10	2	-	267	224	69	45
Krems (Land)	6	5	1	-	-	50	41	10	6
Lilienfeld	7	6	-	1	-	52	48	18	7
Melk	14	11	3	-	-	129	83	33	14
Mistelbach	16	13	3	-	-	81	76	26	13
Mödling	25	13	7	4	1	292	237	70	54
Neunkirchen	14	13	1	-	-	84	70	30	19
St. Pölten (Land)	22	15	4	3	-	226	214	69	26
Scheibbs	8	6	2	-	-	49	31	14	6
Tulln	17	7	6	2	2	223	202	47	53
Waidhofen a.d. Thaya	4	4	-	-	-	40	25	12	3
Wr. Neustadt (Land)	15	13	-	2	-	100	89	29	13
Zwettl	13	12	1	-	-	103	115	20	12
Niederösterreich	**316**	**206**	**76**	**24**	**10**	**2.949**	**2.671**	**773**	**551**

Kinder in Tagesbetreuungseinrichtungen 2014/15–2020/21

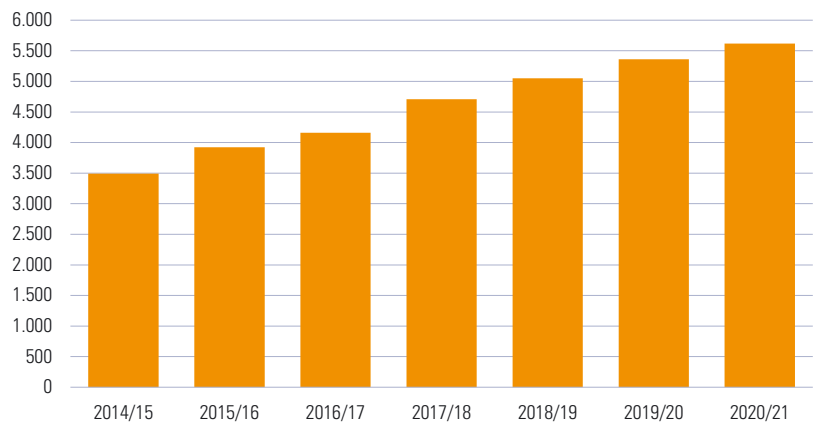

Kinder in Kindertagesheimen insgesamt 2020/21 nach Alter

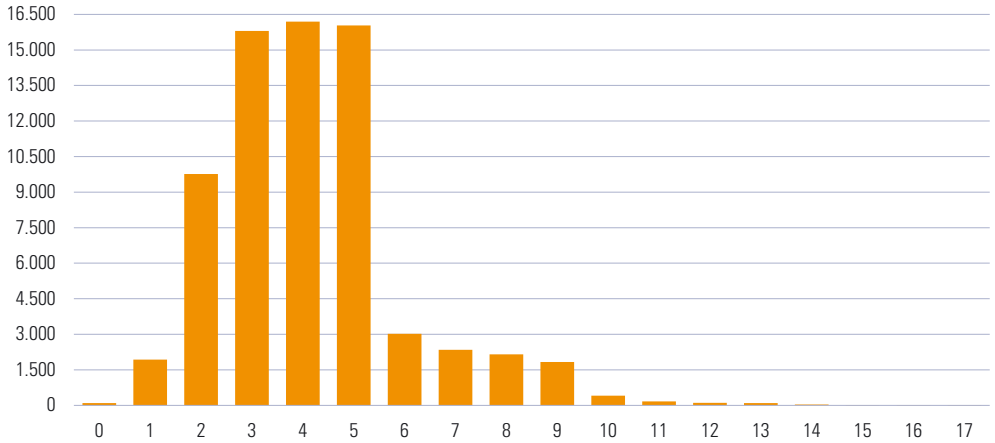

7.1.2.1 Schulen 2019/20 nach Verwaltungsbezirken

	Volksschule		NMS		AHS		BMHS	
Verwaltungsbezirk	**Anzahl**	**Schüler**	**Anzahl**	**Schüler**	**Anzahl**	**Schüler**	**Anzahl**	**Schüler**
Krems a.d. Donau	8	908	2	512	8	2.684	9	2.256
St. Pölten	17	2.286	9	1.427	7	2.648	13	4.605
Waidhofen a.d. Ybbs	6	474	2	363	2	482	4	890
Wr. Neustadt	11	1.953	7	1.670	7	3.343	12	3.227
Amstetten	44	5.014	25	3.634	4	1.096	13	2.160
Baden	38	5.749	13	2.668	10	4.130	8	2.003
Bruck a.d. Leitha	32	4.377	12	2.204	4	1.911	2	434
Gänserndorf	36	4.237	15	2.675	5	2.034	4	856
Gmünd	21	1.198	7	722	2	374	5	370
Hollabrunn	23	1.760	11	1.021	4	1.209	11	2.789
Horn	18	1.051	6	804	2	508	3	452
Korneuburg	24	3.446	9	1.611	4	1.613	4	746
Krems (Land)	30	2.001	8	1.149	-	-	3	350
Lilienfeld	14	935	6	665	2	464	1	156
Melk	38	3.211	14	2.294	2	881	6	1.042
Mistelbach	36	2.724	12	1.756	5	1.467	9	1.505
Mödling	27	4.409	9	1.551	10	3.998	9	4.795
Neunkirchen	38	3.118	16	1.932	5	1.659	6	1.176
St. Pölten (Land)	48	5.309	19	2.980	7	2.600	3	648
Scheibbs	15	1.708	10	1.451	3	1.075	2	919
Tulln	29	3.925	13	2.013	5	2.194	8	1.189
Waidhofen a.d. Thaya	14	825	6	681	2	489	3	394
Wr. Neustadt (Land)	34	3.071	14	1.845	2	408	3	475
Zwettl	31	1.560	13	1.360	2	455	7	809
Niederösterreich	**632**	**65.249**	**258**	**38.988**	**104**	**37.722**	**148**	**34.246**

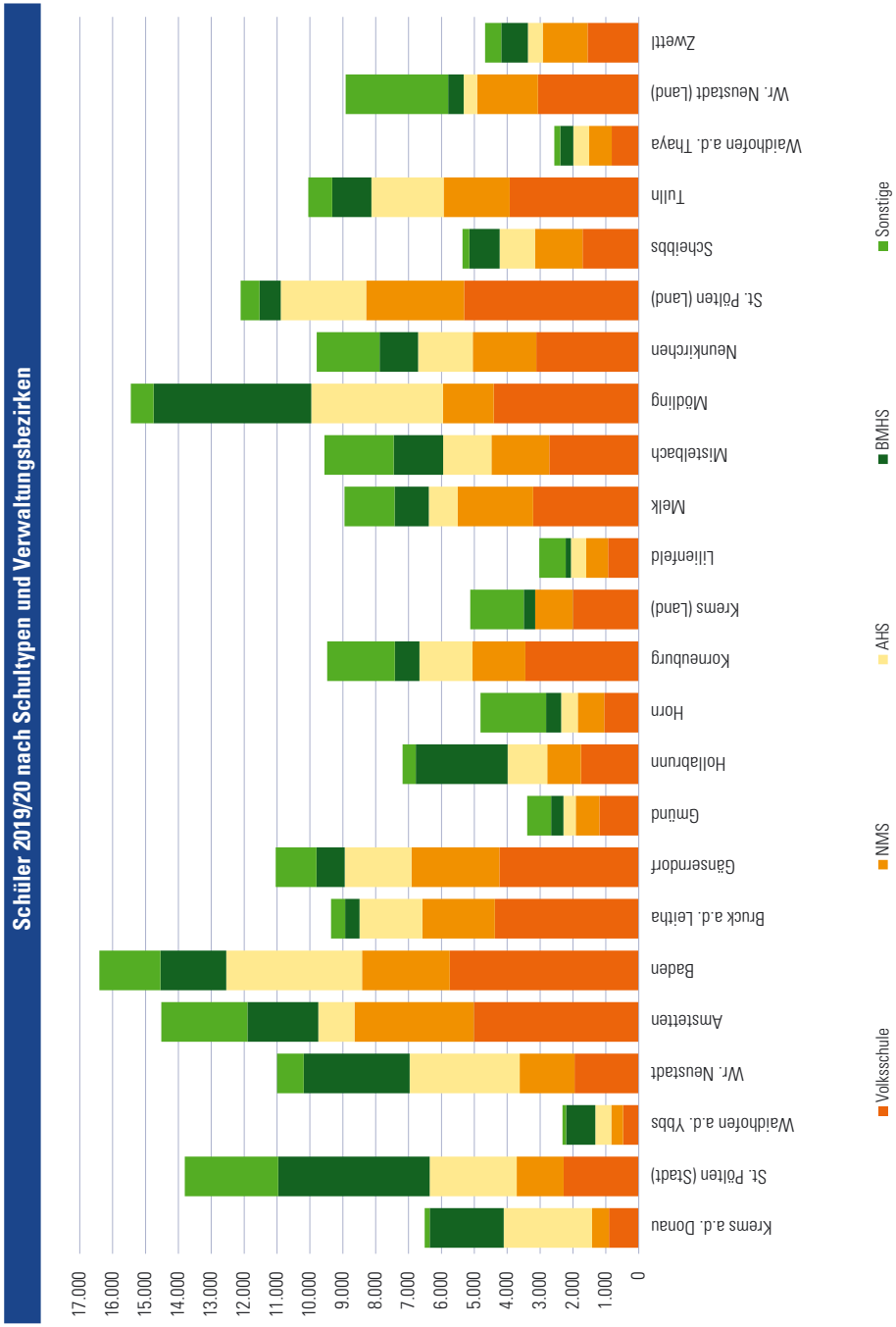
Schüler 2019/20 nach Schultypen und Verwaltungsbezirken
17.000
16.000
15.000
14.000
13.000
12.000
11.000
10.000
9.000
8.000
7.000
6.000
5.000
4.000
3.000
2.000
1.000
0
Krems a.d. Donau
St. Pölten (Stadt)
Waidhofen a.d. Ybbs
Wr. Neustadt
Amstetten
Baden
Bruck a.d. Leitha
Gänserndorf
Gmünd
Hollabrunn
Horn
Korneuburg
Krems (Land)
Lilienfeld
Melk
Mistelbach
Mödling
Neunkirchen
St. Pölten (Land)
Scheibbs
Tulln
Waidhofen a.d. Thaya
Wr. Neustadt (Land)
Zwettl
Volksschule
NMS
AHS
BMHS
Sonstige

7.1.2.2 Volksschulen, Hauptschulen und Neue Mittelschulen 1990/91–2019/20

Schul-jahr	Volksschulen					Haupt- und Neue Mittelschulen				
				Ø Schülerzahl					Ø Schülerzahl	
	Klassen	Lehrer	Schüler	Klasse	Lehrer	Klassen	Lehrer	Schüler	Klasse	Lehrer
1990/91	3.557	5.228	69.019	19	13	2.102	6.476	44.909	21	7
1991/92	3.573	5.345	70.363	20	13	2.154	6.486	46.934	22	7
1992/93	3.614	5.366	71.587	20	13	2.212	6.371	49.551	22	8
1993/94	3.645	5.326	72.149	20	14	2.259	6.360	51.105	23	8
1994/95	3.677	5.497	72.315	20	13	2.282	6.609	51.920	23	8
1995/96	3.716	5.696	72.914	20	13	2.282	6.562	51.734	23	8
1996/97	3.748	5.784	73.663	20	13	2.254	6.501	51.266	23	8
1997/98	3.820	5.939	75.096	20	13	2.261	6.558	51.077	23	8
1998/99	3.858	6.127	75.738	20	12	2.262	6.614	51.136	23	8
1999/00	3.926	6.297	76.711	20	12	2.296	6.669	51.479	22	8
2000/01	3.922	6.249	76.310	19	12	2.309	6.590	51.839	22	8
2001/02	3.793	6.180	74.693	20	12	2.333	6.549	52.665	23	8
2002/03	3.731	6.189	73.495	20	12	2.362	6.524	53.206	23	8
2003/04	3.635	6.055	72.148	20	12	2.391	6.408	53.963	23	8
2004/05	3.558	5.928	70.553	20	12	2.352	6.247	53.172	23	9
2005/06	3.521	5.914	68.865	20	12	2.348	6.175	51.264	22	8
2006/07	3.309	5.843	66.613	20	11	2.235	6.080	49.422	22	8
2007/08	3.335	5.851	64.791	19	11	2.256	6.019	47.802	21	8
2008/09	3.361	5.829	63.739	19	11	2.241	5.808	46.204	21	8
2009/10	3.432	5.985	63.424	18	11	2.121	5.772	44.604	21	8
2010/11	3.473	6.029	63.311	18	11	2.222	5.700	42.939	19	8
2011/12	3.481	6.094	63.527	18	10	2.160	5.654	41.539	19	7
2012/13	3.469	6.135	63.329	18	10	2.140	5.600	40.982	19	7
2013/14	3.450	6.124	62.920	18	10	2.118	5.568	40.754	19	7
2014/15	3.423	6.167	62.694	18	10	2.123	5.664	40.545	19	7
2015/16	3.416	6.269	62.671	18	10	2.121	5.780	40.605	19	7
2016/17	3.448	6.407	63.685	18	10	2.103	5.894	40.813	19	7
2017/18	3.484	6.541	64.025	18	10	2.083	5.875	40.122	19	7
2018/19	3.562	6.700	64.836	18	10	2.056	5.832	39.168	19	7
2019/20	3.570	6.650	65.249	18	10	2.067	5.661	38.988	19	7

Schüler in Volks-, Haupt-, Neuen Mittelschulen und AHS 1995/96–2019/20

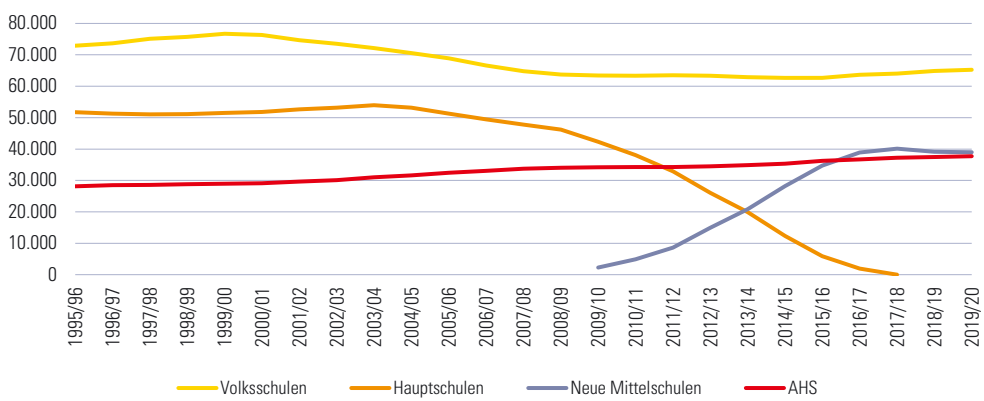

7.1.2.3 Sonderschulen und Polytechnische Schulen 1988/89–2019/20

Schul-jahr	Sonderschulen					Polytechnische Schulen				
				Ø Schülerzahl					Ø Schülerzahl	
	Klassen	Lehrer	Schüler	Klasse	Lehrer	Klassen	Lehrer	Schüler	Klasse	Lehrer
1988/89	488	755	3.745	8	5	202	301	4.171	21	14
1989/90	470	735	3.512	7	5	202	290	4.095	20	14
1990/91	475	718	3.575	8	5	189	285	3.867	20	14
1991/92	475	758	3.585	8	5	184	271	3.770	20	14
1992/93	493	785	3.731	8	5	177	266	3.673	21	14
1993/94	511	825	3.803	7	5	180	267	3.623	20	14
1994/95	505	879	3.727	7	4	172	281	3.566	21	13
1995/96	512	947	3.763	7	4	171	273	3.553	21	13
1996/97	505	989	3.658	7	4	178	296	3.750	21	13
1997/98	500	1.007	3.451	7	3	178	310	3.888	22	13
1998/99	498	1.051	3.308	7	3	197	326	4.116	21	13
1999/00	495	1.134	3.245	7	3	187	344	4.011	21	12
2000/01	483	1.099	3.188	7	3	183	350	4.042	22	12
2001/02	472	1.034	3.114	7	3	180	360	4.054	23	11
2002/03	490	1.028	3.221	7	3	178	379	4.073	23	11
2003/04	553	1.042	3.233	6	3	175	371	4.088	23	11
2004/05	509	1.049	3.177	6	3	185	382	4.225	23	11
2005/06	575	1.080	3.231	6	3	198	401	4.313	22	11
2006/07	474	1.107	3.566	8	3	179	409	3.995	22	10
2007/08	507	1.155	3.729	7	3	191	422	3.955	21	9
2008/09	519	1.248	3.869	7	3	184	527	3.777	21	7
2009/10	529	1.300	3.896	7	3	180	521	3.599	20	7
2010/11	522	1.303	4.003	8	3	174	506	3.524	20	7
2011/12	520	1.295	4.031	8	3	163	483	3.241	20	7
2012/13	493	1.266	3.949	8	3	160	482	3.133	20	7
2013/14	485	1.280	3.985	8	3	154	461	2.999	19	7
2014/15	484	1.271	3.856	8	3	154	456	2.919	19	6
2015/16	463	1.227	3.787	8	3	160	469	3.056	19	7
2016/17	459	1.236	3.749	8	3	162	483	3.088	19	6
2017/18	441	1.228	3.747	8	3	164	483	3.157	19	7
2018/19	453	1.283	3.808	8	3	156	477	2.983	19	6
2019/20	456	1.251	3.854	8	3	165	476	3.193	19	7

7.1.2.4 Allgemeinbildende höhere Schulen 1999/00–2019/20

Schul-jahr	AHS (Langform)				Oberstufenrealgymnasien			
		Schüler		Ø Schülerzahl		Schüler		Ø Schülerzahl
	Klassen	insgesamt	weiblich	pro Klasse	Klassen	insgesamt	weiblich	pro Klasse
1999/00	1.062	26.072	14.056	25	109	2.377	1.516	22
2000/01	1.076	26.211	14.143	24	113	2.383	1.524	21
2001/02	1.101	26.668	14.472	24	117	2.398	1.539	20
2002/03	1.105	27.077	14.786	25	119	2.444	1.536	21
2003/04	1.144	27.938	15.251	24	125	2.474	1.552	20
2004/05	1.152	28.397	15.414	25	126	2.613	1.635	21
2005/06	1.169	29.093	15.680	25	130	2.759	1.714	21
2006/07	1.161	29.638	15.964	26	120	2.844	1.761	24
2007/08	1.199	30.084	16.194	25	130	2.995	1.836	23
2008/09	1.219	30.303	16.272	25	139	3.132	1.891	23
2009/10	1.250	30.228	16.268	24	149	3.345	2.015	22
2010/11	1.290	30.127	16.123	23	158	3.533	2.126	22
2011/12	1.302	29.964	15.999	23	164	3.723	2.259	23
2012/13	1.315	29.937	15.960	23	175	3.957	2.436	23
2013/14	1.320	30.139	16.007	23	180	4.123	2.586	23
2014/15	1.328	30.540	16.282	23	186	4.211	2.610	23
2015/16	1.348	31.266	16.642	23	190	4.363	2.756	23
2016/17	1.361	31.949	17.102	23	189	4.215	2.683	22
2017/18	1.382	32.491	17.516	24	189	4.204	2.647	22
2018/19	1.405	32.777	17.771	23	192	4.198	2.645	22
2019/20	1.412	33.035	17.924	23	195	4.187	2.679	21

Schul-jahr	Aufbaugymnasien und -realgymnasien				AHS (insgesamt)			
		Schüler		Ø Schülerzahl		Schüler		Ø Schülerzahl
	Klassen	insgesamt	weiblich	pro Klasse	Klassen	insgesamt	weiblich	pro Klasse
1999/00	26	534	242	21	1.197	28.983	15.814	24
2000/01	25	519	235	21	1.214	29.113	15.902	24
2001/02	25	540	264	22	1.243	29.606	16.275	24
2002/03	26	569	273	22	1.250	30.090	16.595	24
2003/04	24	551	295	23	1.296	31.006	17.098	24
2004/05	23	558	308	24	1.304	31.605	17.357	24
2005/06	24	542	317	23	1.329	32.440	17.711	24
2006/07	25	516	311	21	1.309	33.052	18.038	25
2007/08	29	590	329	20	1.361	33.719	18.361	25
2008/09	29	575	319	20	1.390	34.057	18.487	25
2009/10	28	569	316	20	1.430	34.188	18.603	24
2010/11	29	593	344	20	1.479	34.277	18.596	23
2011/12	28	595	338	21	1.495	34.296	18.598	23
2012/13	28	587	332	21	1.518	34.481	18.728	23
2013/14	28	605	356	22	1.528	34.867	18.949	23
2014/15	27	590	323	22	1.541	35.341	19.215	23
2015/16	26	594	334	23	1.564	36.223	19.732	23
2016/17	25	548	320	22	1.575	36.712	20.105	23
2017/18	22	504	268	23	1.593	37.199	20.431	23
2018/19	22	501	292	23	1.619	37.476	20.706	23
2019/20	21	500	295	24	1.628	37.722	20.898	23

7.1.2.5 Berufsbildende Schulen 1990/91, 1995/96, 2000/01, 2003/04–2019/20

Schul-jahr	Berufsbildende Pflichtschulen			Berufsbildende mittlere Schulen			Berufsbildende höhere Schulen		
	Klassen	Schüler	Ø Schüler-zahl	Klassen	Schüler	Ø Schüler-zahl	Klassen	Schüler	Ø Schüler-zahl
1990/91	943	23.547	25	511	10.524	21	769	18.707	24
1995/96	887	21.371	24	478	10.172	21	858	20.504	24
2000/01	918	21.475	23	456	9.971	22	929	23.214	25
2003/04	854	19.134	22	474	11.231	24	983	24.291	25
2004/05	847	18.988	22	504	11.849	24	980	24.341	25
2005/06	897	19.311	22	500	11.473	23	993	24.725	25
2006/07	836	19.845	24	491	11.745	24	1.009	25.583	25
2007/08	873	20.324	23	491	11.487	23	1.010	25.627	25
2008/09	913	20.409	22	482	11.183	23	1.016	25.593	25
2009/10	961	20.617	21	480	11.118	23	1.028	25.898	25
2010/11	972	20.377	21	465	10.882	23	1.033	25.673	25
2011/12	953	19.951	21	457	10.441	23	1.023	25.297	25
2012/13	948	19.500	21	446	10.090	23	1.020	24.901	24
2013/14	949	19.379	20	439	9.838	22	1.020	24.415	24
2014/15	937	18.399	20	429	9.657	23	1.014	24.266	24
2015/16	886	17.330	20	432	9.508	22	1.010	23.933	24
2016/17	845	16.953	20	422	9.403	22	1.095	26.261	24
2017/18	821	16.278	20	417	9.286	22	1.091	26.055	24
2018/19	835	16.674	20	415	9.021	22	1.089	25.914	24
2019/20	841	17.062	20	401	8.581	21	1.095	25.665	23

Schüler in Berufsbildenden Schulen 1990/91–2019/20

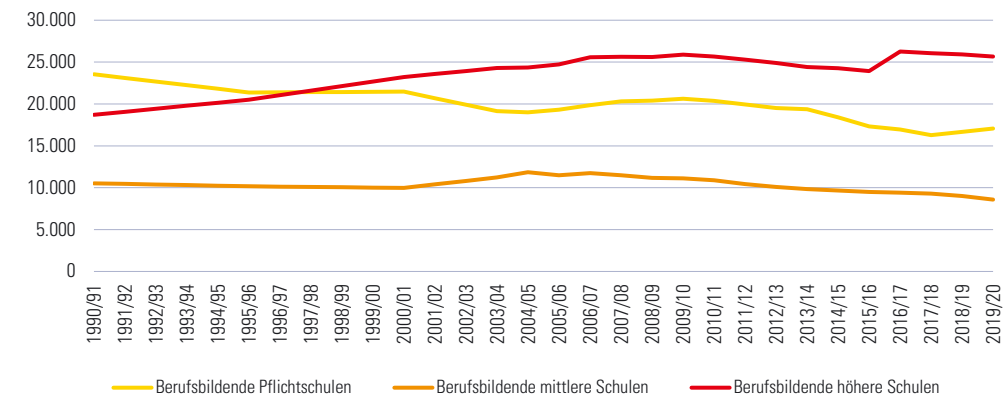

Anmerkung: Berufsbildende höhere Schulen ab 2016/17 inkl. Bildungsanstalten für Elementar- und Sozialpädagogik

7.1.2.6 Berufsbildende Schulen 2019/20 nach Ausbildungsbereichen

Schultyp	Schulen	Klassen	Schüler insgesamt	Schüler weiblich	Lehrer[1] insgesamt	Lehrer[1] weiblich
Berufsbildende Pflichtschulen	**23**	**841**	**17.062**	**4.917**	**625**	**220**
Berufsbildende mittlere Schulen insgesamt	**75**	**401**	**8.581**	**3.970**	**4.277**	**2.313**
Technisch gewerbliche Schulen	20	126	2.494	378	1.431	351
Kaufmännische Schulen	18	74	1.772	894	821	572
Wirtschaftsberufliche Schulen	13	46	991	724	849	647
Sozialberufliche Schulen	8	35	778	672	94	76
Land- und forstwirtschaftliche Schulen	18	120	2.546	1.302	552	294
Berufsbildende höhere Schulen insgesamt	**73**	**1.095**	**25.665**	**13.356**	**-**	**-**
Technisch gewerbliche Schulen	20	430	9.825	2.352	-	-
Kaufmännische Schulen	23	275	6.481	3.712	-	-
Wirtschaftsberufliche Schulen	21	250	5.706	4.583	-	-
Land- und forstwirtschaftliche Schulen	3	39	1.084	361	-	-
Bildungsanstalten für Elementarpädagogik	7	67	1.629	1.541	-	-
Bildungsanstalten für Sozialpädagogik	3	34	940	807	-	-

[1] Berufsbildende mittlere und höhere Schulen jeweils nach Ausbildungsbereich gemeinsam

Schüler in Berufsbildenden Schulen 2019/20 nach Ausbildungsbereichen und Geschlecht

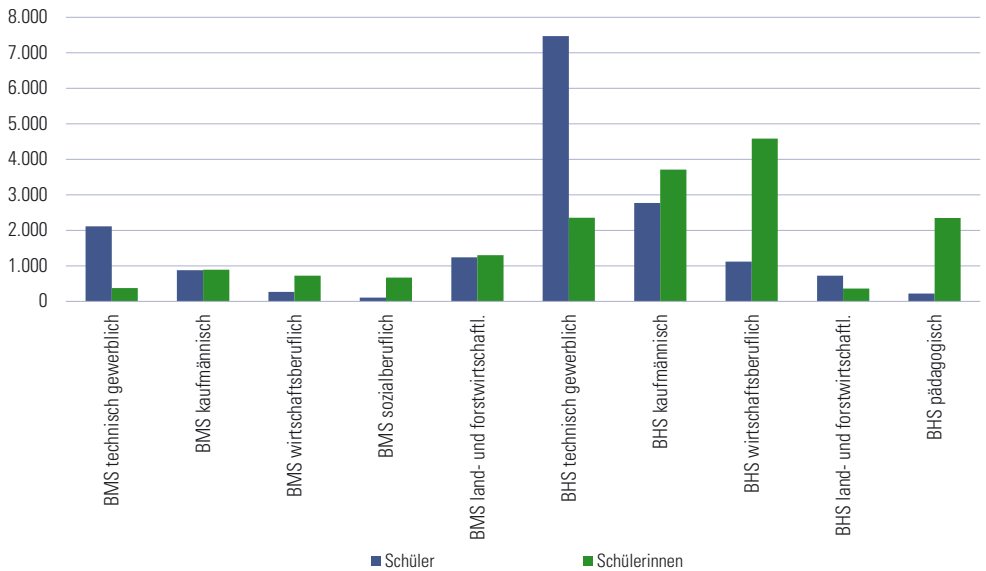

7.1.2.7 Musikschulen 2020/21 nach Verwaltungsbezirken

Verwaltungsbezirk	Musikschulen: Haupt-standorte	Musikschulen: Außen-stellen	Schüler: ins-gesamt	Schüler: Geschlecht: männl.	Schüler: Geschlecht: weibl.	Schüler: Alter in Jahren: 0-4	5-9	10-14	15-19	20+
Krems a.d. Donau	1	-	778	295	483	62	281	260	104	71
St. Pölten	1	-	1.140	438	702	50	440	322	224	104
Waidhofen a.d. Ybbs	1	-	961	398	563	78	378	340	139	26
Wr. Neustadt	1	-	568	227	341	15	221	192	82	58
Amstetten	8	27	5.885	2.319	3.566	346	2.443	2.175	611	310
Baden	8	12	3.278	1.318	1.960	131	1.451	1.052	379	265
Bruck a.d. Leitha	8	13	3.121	1.289	1.832	156	1.602	869	279	215
Gänserndorf	8	31	3.380	1.430	1.950	314	1.431	1.038	286	311
Gmünd	2	19	899	407	492	23	469	314	71	22
Hollabrunn	3	22	1.852	733	1.119	191	817	517	206	121
Horn	2	18	1.542	622	920	176	666	464	170	66
Korneuburg	6	10	2.570	1.034	1.536	130	1.124	859	288	169
Krems (Land)	3	16	952	346	606	62	388	355	101	46
Lilienfeld	3	10	1.193	493	700	121	550	378	81	63
Melk	5	33	2.368	931	1.437	92	1.026	897	259	94
Mistelbach	5	23	2.379	968	1.411	109	1.021	815	255	179
Mödling	9	7	4.605	2.017	2.588	197	1.841	1.318	609	640
Neunkirchen	11	29	3.807	1.678	2.129	174	1.836	1.192	391	214
St. Pölten (Land)	16	28	6.467	2.693	3.774	515	3.129	1.758	569	496
Scheibbs	3	14	1.608	615	993	71	658	679	166	34
Tulln	5	14	3.136	1.343	1.793	235	1.429	933	370	169
Waidhofen a.d. Thaya	5	9	1.671	640	1.031	219	658	584	134	76
Wr. Neustadt (Land)	9	19	2.241	919	1.322	118	1.112	732	172	107
Zwettl	4	20	1.562	628	934	61	725	650	77	49
Niederösterreich	**127**	**374**	**57.963**	**23.781**	**34.182**	**3.646**	**25.696**	**18.693**	**6.023**	**3.905**

7.1.2.8 Musikschüler 2020/21 nach Belegung und Fächern

Fach	Schüler	Fach	Schüler	Fach	Schüler	Fach	Schüler
Instrumente und Gesang		Kontrabass	173	**Kursfächer**		Gitarrenensembles	1.092
Akkordeon	421	MusicProduction	142	Darst. Spiel, Musical, Musiktheater	277	Holzbläserensembles	2.072
Blockflöte	3.458	Oboe	208	Elementares Musizieren	5.769	Kammermusik	778
E-Bass	328	Orgel	133	Kooperationen	13.898	Klavier mehrhändig	175
E-Gitarre	1.019	Posaune	634	Tanz	3.371	Korrepetition	2.975
Elektr. Tasteninstrument	517	Saxophon	1.212	**Ergänzungsfächer**		Musicalensembles	30
Fagott	156	Schlag-instrument	3.694	Bands	1.195	Musikkunde	3.555
Flöte	2.917	Steirische Harmonika	811	Big-Band	409	Schlaginstrumenten-ensembles	1.361
Flügelhorn	172	Tenorhorn	764	Blasorchester	2.692	Sinfonieorchester	937
Gesang	2.308	Trompete	2.250	Blechbläserensembles	1.533	Streicherensembles	1.450
Gitarre	6.632	Tuba	289	Blockflötenensembles	687	Streichorchester	773
Hackbrett	85	Viola	146	Chor- und Vokalensembles	1.930	Tanzensembles	251
Harfe	316	Violine	2.728	Dirigieren	78	Tastenensembles	11
Horn	677	Violoncello	805	Ensembles Alte Musik	22	Volksmusikensembles	493
Klarinette	1.957	Zither	40	Ensembles Neue Musik	107	Andere Ergänzungsfächer	209
Klavier	8.600	Andere Fächer	55	Ensembles in untersch. Besetzungen	1.998	Andere Orchester	318
Komposition	32					Andere Saitenensembles	146

7.1.3.1 Inländische ordentliche Studierende an öffentlichen Universitäten im Wintersemester 2019/20 nach regionaler Herkunft und Studienort

Regionale Herkunft	insgesamt[1)]	Studienort							
		Klagenfurt	Krems	Linz	Salzburg	Graz	Leoben	Innsbruck	Wien
Burgenland	5.042	181	1	163	11	732	75	15	4.356
Kärnten	12.531	5.545	-	476	196	5.963	248	209	2.242
Niederösterreich	**28.583**	**119**	**4**	**1.868**	**361**	**838**	**421**	**229**	**26.664**
Oberösterreich	24.913	226	-	12.673	4.298	3.541	277	714	7.476
Salzburg	9.171	102	-	1.428	5.370	1.278	132	901	1.620
Steiermark	27.517	2.470	-	633	204	26.424	1.449	108	2.395
Tirol	13.973	106	-	252	392	734	100	11.789	1.154
Vorarlberg	4.529	13	-	232	79	313	41	2.399	1.692
Wien	61.328	159	5	1.386	176	515	226	203	62.187
Wohnsitz Ausland	1.045	21	-	94	102	163	25	209	485
ohne Angabe	4	-	-	2	2	-	1	-	2
Insgesamt	**188.636**	**8.942**	**10**	**19.207**	**11.191**	**40.501**	**2.995**	**16.776**	**110.273**

[1)] Studierende mit Studien an verschiedenen Universitäten wurden nur einmal gezählt.

7.1.3.2 Inländische ordentliche Studierende an öffentlichen Universitäten im Wintersemester 2020/21 nach Alter und Verwaltungsbezirken

Verwaltungsbezirk	insgesamt	unter 18	18-19	20-24	25-29	30-34	35-39	40-59	60+
Krems a.d. Donau	437	-	29	193	102	50	23	32	8
St. Pölten	1.169	-	92	477	322	124	58	89	7
Waidhofen a.d. Ybbs	237	-	23	117	53	22	13	9	-
Wr. Neustadt	872	1	89	388	205	77	44	62	6
Amstetten	1.885	-	130	925	490	179	84	69	8
Baden	2.671	4	273	1.167	622	264	128	182	31
Bruck a.d. Leitha	1.705	-	168	797	410	153	80	88	9
Gänserndorf	1.695	2	146	755	421	147	93	107	24
Gmünd	387	-	24	198	97	30	13	20	5
Hollabrunn	760	-	56	357	204	65	32	37	9
Horn	458	-	37	205	119	38	13	37	9
Korneuburg	2.089	1	214	985	486	173	80	117	33
Krems (Land)	886	-	94	401	228	76	30	50	7
Lilienfeld	305	-	25	132	83	35	14	12	4
Melk	1.122	1	93	513	309	96	41	59	10
Mistelbach	1.232	-	103	541	300	134	66	71	17
Mödling	3.331	5	358	1.534	702	277	159	246	50
Neunkirchen	1.267	-	118	620	295	103	51	65	15
St. Pölten (Land)	2.620	3	245	1.186	583	260	119	180	44
Scheibbs	606	-	53	289	143	63	27	25	6
Tulln	2.329	1	222	1.039	507	228	131	168	33
Waidhofen a.d. Thaya	322	-	24	156	85	29	14	14	-
Wr. Neustadt (Land)	1.180	-	113	552	277	107	58	65	8
Zwettl	505	-	37	233	129	57	24	24	1
Niederösterreich	**30.070**	**18**	**2.766**	**13.760**	**7.172**	**2.787**	**1.395**	**1.828**	**344**

7.1.3.3 Studierende an wissenschaftlichen Universitäten 2011–2020 nach Universitäten

	Wien						Graz			Leoben	Linz	Salzburg	Innsbruck		Klagenfurt
Jahr	Univ.	WU	TU	Vet. med.	Boku	Med. Univ.	Univ.	TU	Med. Univ.	Mont. univ.	Univ.	Univ.	Univ.	Med. Univ.	Univ.
2011	16.434	5.326	5.373	420	2.374	1.261	297	242	70	328	1.457	240	141	83	183
2012	16.279	4.853	5.225	429	2.528	1.261	312	259	93	377	1.553	252	140	83	225
2013	16.187	4.655	5.153	428	2.696	1.249	296	266	87	404	1.648	229	147	85	249
2014	16.214	4.685	5.283	426	2.790	1.267	324	258	88	460	1.666	255	155	72	226
2015	16.538	4.752	5.268	396	2.878	1.312	337	278	92	477	1.741	263	163	85	232
2016	16.454	4.870	5.269	416	2.797	1.313	385	283	104	487	1.744	308	144	79	233
2017	16.040	4.824	5.244	422	2.663	1.317	429	266	111	456	1.804	350	152	77	182
2018	15.715	4.565	4.922	416	2.459	1.316	432	273	127	460	1.803	362	149	79	153
2019	15.498	4.177	4.666	422	2.343	1.319	448	288	138	433	1.921	405	158	77	156
2020	15.535	4.086	4.568	425	2.255	1.345	468	295	155	406	2.219	474	173	76	166

7.1.3.4 Studienabschlüsse von ordentlichen Studierenden an wissenschaftlichen Universitäten 2011–2020 nach Universitäten

	Wien						Graz			Leoben	Linz	Salzburg	Innsbruck		Klagenfurt
Studien-jahr	Univ.	WU	TU	Vet. med.	Boku	Med. Univ.	Univ.	TU	Med. Univ.	Mont. univ.	Univ.	Univ.	Univ.	Med. Univ.	Univ.
2011/12	1.749	690	524	47	321	144	33	27	4	38	89	25	20	4	11
2012/13	2.116	706	520	33	314	135	26	35	7	46	102	31	19	7	11
2013/14	1.629	527	523	33	349	166	35	54	9	47	113	29	26	9	12
2014/15	1.556	593	575	34	324	123	35	58	9	48	114	27	13	5	15
2015/16	1.646	641	630	57	352	110	29	52	11	53	115	36	28	21	11
2016/17	1.612	624	495	41	406	120	44	51	11	60	114	30	17	10	10
2017/18	1.681	659	537	43	338	147	53	38	13	68	104	27	21	12	9
2018/19	1.564	676	580	50	304	151	33	29	5	69	111	28	16	11	10
2019/20	1.859	700	565	46	302	140	49	24	8	70	115	26	26	10	12

Anmerkung: Univ.: Universität; WU: Wirtschaftsuniversität; TU: Technische Universität; Vet.med.: Veterinärmedizinische Universität; Boku: Universität für Bodenkultur; Med.Univ.: Medizinische Universität; Mont.univ.: Montanuniversität

7.1.3.5 Studierende und Abschlüsse an Universitäten der Künste 2011–2020 nach Universitäten

	Wien						Graz		Linz		Salzburg	
	Akademie der bildenden Künste		Universität für angewandte Kunst		Univ. für Musik und darstellende Kunst		Univ. für Musik und darstellende Kunst		Univ. für künstlerische u. industrielle Gestaltung		Universität Mozarteum	
Jahr	Studierende	Abschlüsse	Studierende	Abschlüsse	Studierende	Abschlüsse	Studierende	Abschlüsse	Studierende	Abschlüsse	Studierende	Abschlüsse
2011	70	12	146	13	427	55	40	5	70	14	21	9
2012	78	4	148	14	423	62	46	4	54	8	20	3
2013	83	8	130	16	390	58	39	6	53	12	26	1
2014	72	7	149	19	400	52	41	8	50	8	21	6
2015	78	6	143	20	396	62	44	5	60	11	20	3
2016	87	4	139	17	410	48	52	6	78	4	27	4
2017	83	9	137	23	386	59	57	6	68	15	28	3
2018	87	8	121	8	407	37	55	5	60	9	35	1
2019	90	4	115	22	408	27	58	4	64	10	44	5
2020	90	-	103	-	387	-	56	-	66	-	48	-

Anmerkung: Inländische Studierende und Abschlüsse von ordentlichen Studierenden

7.1.3.6 Belegte ordentliche Studien inländischer Studierender an Fachhochschulen im Wintersemester 2020/21 nach regionaler Herkunft

		Fachhochschul-Studiengang in								
Regionale Herkunft	insgesamt	Burgenland	Kärnten	NÖ	OÖ	Salzburg	Steiermark	Tirol	Vorarlberg	Wien
Burgenland	1.768	690	4	487	22	10	96	16	-	443
Kärnten	2.709	29	1.935	123	37	63	326	78	2	116
Niederösterreich	10.701	607	36	5.232	716	95	215	103	3	3.694
Oberösterreich	7.555	38	28	697	5.342	456	280	247	3	464
Salzburg	3.005	16	65	185	268	1.811	151	385	4	120
Steiermark	6.346	372	200	461	112	97	4.813	78	2	211
Tirol	3.442	8	39	122	66	95	74	2.908	43	87
Vorarlberg	1.922	4	8	72	22	33	28	338	1.297	120
Wien	15.082	598	41	3.260	190	78	147	109	4	10.655
Wohnsitz im Ausland	6.204	110	293	981	550	632	332	2.220	236	850
Insgesamt	**58.734**	**2.472**	**2.649**	**11.620**	**7.325**	**3.370**	**6.462**	**6.482**	**1.594**	**16.760**

7.1.3.7 Universitäten und Fach- und Pädagogische Hochschulen in Niederösterreich im Wintersemester 2019/20

Hochschule	Studierende			Studienanfänger			Studienabschlüsse 2018/19		
	insgesamt	männlich	weiblich	insgesamt	männlich	weiblich	insgesamt	männlich	weiblich
Universität für Weiterbildung Krems	7.796	3.823	3.973	1.136	518	618	1.653	716	937
Privatuniversität der Kreativwirtschaft St. Pölten	583	179	404	243	72	171	159	56	103
Fachhochschule St. Pölten	2.878	1.390	1.488	1.039	497	542	720	327	393
Technik, Ingenieurwissenschaften	1.393	1.008	385	485	356	129	348	244	104
Sozialwissenschaften	358	96	262	129	37	92	116	34	82
Wirtschaftswissenschaften	615	152	463	239	50	189	166	34	132
Gesundheitswissenschaften	512	134	378	186	24	215	90	15	75
Fachhochschule Wr. Neustadt	4.373	1.963	2.410	1.655	726	929	1.238	518	720
Technik, Ingenieurwissenschaften	1.018	788	230	358	276	82	258	210	48
Wirtschaftswissenschaften	2.200	783	1.417	874	314	560	654	205	449
Militär- und Sicherheitswissenschaften	105	86	19	28	25	3	43	34	9
Naturwissenschaften	445	204	241	176	79	97	126	46	80
Gesundheitswissenschaften	605	102	503	219	32	187	157	23	134
IMC Fachhochschule Krems	3.205	1.073	2.132	1.197	408	789	861	252	609
Technik, Ingenieurwissenschaften	459	166	293	186	78	108	82	23	59
Wirtschaftswissenschaften	1.981	777	1.204	731	283	448	576	195	381
Gesundheitswissenschaften	765	130	635	280	47	233	203	34	169
Pädagogische Hochschule Niederösterreich St. Pölten	1.322	360	963	449	99	350	127	20	107
Insgesamt	**20.157**	**8.788**	**11.370**	**5.719**	**2.320**	**3.399**	**4.758**	**1.889**	**2.869**

7.1.3.8 Erwachsenenbildung 2020 nach Einrichtungen

Einrichtung	örtl. Einrichtungen	weitere Einsatzorte	Veranstaltungen	Teilnahmen	Mitarbeiter			
					insgesamt	hauptberuflich	nebenberuflich	ehrenamtlich
Arbeitsgemeinschaft der NÖ Bildungshäuser	6	-	1.811	25.690	255	62	130	63
Berufsförderungsinstitut (BFI) Landesstelle NÖ	12	-	2.228	10.728	597	149	448	-
Bildungs- und Heimatwerk NÖ	107	204	1.924	17.896	1.295	31	696	568
Evangelisches Bildungswerk NÖ	30	-	159	5.782	538	-	212	326
Katholisches Bildungswerk St. Pölten	214	25	530	16.022	1.305	11	610	684
Katholisches Bildungswerk Wien[1)]	175	57	393	8.486	1.720	10	1.283	427
Ländliches Fortbildungsinstitut (LFI)	22	25	2.817	79.777	432	22	330	80
Volkswirtschaftliche Gesellschaft NÖ	1	-	-	-	2	2	-	-
Verband NÖ Volkshochschulen	69	-	6.764	74.184	2.415	97	2.193	125
Wirtschaftsförderungsinstitut der Wirtschaftskammer NÖ	7	300	4.336	41.430	1.638	126	1.512	-
Land-Impulse	18	7	107	1.818	34	6	27	1
Insgesamt	**661**	**618**	**21.069**	**281.813**	**10.231**	**516**	**7.441**	**2.274**

[1)] Einsatzorte und Veranstaltungen in Niederösterreich; Mitarbeiter nicht für Niederösterreich getrennt verfügbar.

7 Bildung, Kultur, Sport

7.1 Bildung
7.2 Kultur, Sport
7.2.1 Kultur
7.2.2 Sport

Quellennachweis: Amt der NÖ Landesregierung
Abteilung Kunst und Kultur
Abteilung Sport
NÖ Landesbibliothek
Bundesministerium für Inneres
Museumsmanagement Niederösterreich GmbH
NÖ Tonkünstlerorchester
Schallaburg Kulturbetriebsges.m.b.H
Statistik Austria
Volkskultur Niederösterreich GmbH

7.2.1.1 Festspiele und Festivals in Niederösterreich – Spieljahr 2019

Festspiele/Festival	Vorstellungen	Fassungsraum	Besucher	Sitzplatzaus-lastung in %
Allegro Vivo Kammermusikfestival	57	-	7.975	-
Felsenbühne Staatz	13	-	15.048	-
Festival Musica Sacra	5	-	803	-
Grafenegg, Musik-Sommer und Festival	29	-	44.775	-
Hainburg, Burgspiele	8	-	232	-
Kultursommer Semmering	58	-	10.336	-
Langenlois, Schlossfestspiele	10	1.158	8.131	70,2
Laxenburger Kultursommer	20	-	7.253	-
Musicalsommer Amstetten	23	580	14.542	-
Opernfestspiele Klosterneuburg	14	846	11.833	99,9
Raimundspiele Gutenstein	14	-	7.356	-
Reichenau a. d. Rax, Festspiele	125	-	41.470	-
Schloss Kirchstetten, Klassik Festival	16	-	3.485	-
Schloss Weitra Festival	16	534	8.004	93,7
Sommernachtskomödie Rosenburg	22	-	10.545	-
Sommerspiele Berndorf	29	-	11.435	-
Theater im Bunker	11	-	2.183	-
Ybbsiade	24	-	9.482	-
Insgesamt	**494**	**-**	**214.888**	**-**

Festspiel- und Festivalbesucher 2017–2019 nach Bundesländern

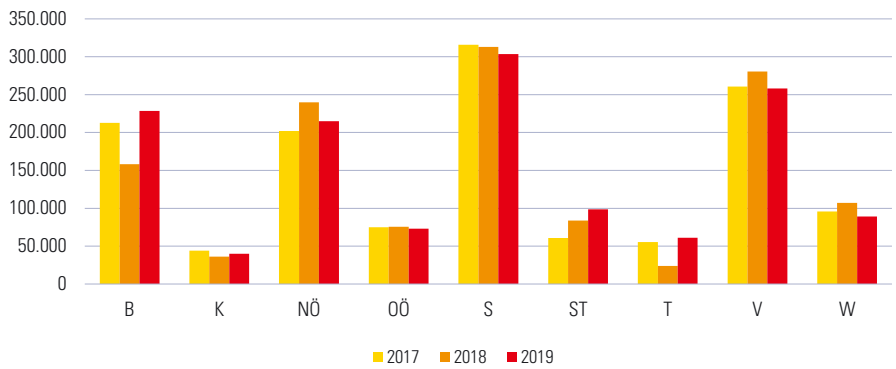

7.2.1.2 Niederösterreichisches Tonkünstlerorchester – Konzerte 1985, 1990, 1995, 2000, 2005, 2010, 2012–2020

Veranstaltungsort	1985	1990	1995	2000	2005	2010	2012	2013	2014	2015	2016	2017	2018	2019	2020
Inland	108	125	126	109	124	103	102	101	116	105	104	100	103	108	57
Wien	45	45	45	31	33	34	35	34	38	41	37	36	37	36	16
Niederösterreich	63	76	79	78	91	69	66	66	78	63	66	64	66	72	40
andere Bundesländer	-	4	2	-	-	-	1	1	-	1	1	-	-	-	1
Ausland	22	-	-	2	5	3	-	-	11	2	14	9	21	4	-
Insgesamt	**130**	**125**	**126**	**111**	**129**	**106**	**102**	**101**	**127**	**107**	**118**	**109**	**124**	**112**	**57**

7.2.1.3 Kinos 1975, 1985, 1995, 2005, 2015, 2017–2019

Erhebungsmerkmal	1975	1985	1995	2005	2015	2017	2018	2019
Kinosäle	138	108	72	98	95	94	98	98
Sitzplätze	42.025	24.068	11.955	14.832	14.050	13.840	14.120	13.790
Besuche	3.194.377	1.713.762	2.018.631	1.872.182	2.225.132	2.036.625	1.801.961	1.972.057
Nettoeinnahmen (in 1.000 €)	-	6.003	10.708	11.109	16.162	15.163	13.485	15.589

Kinosäle und Kinobesuche 1975–2019

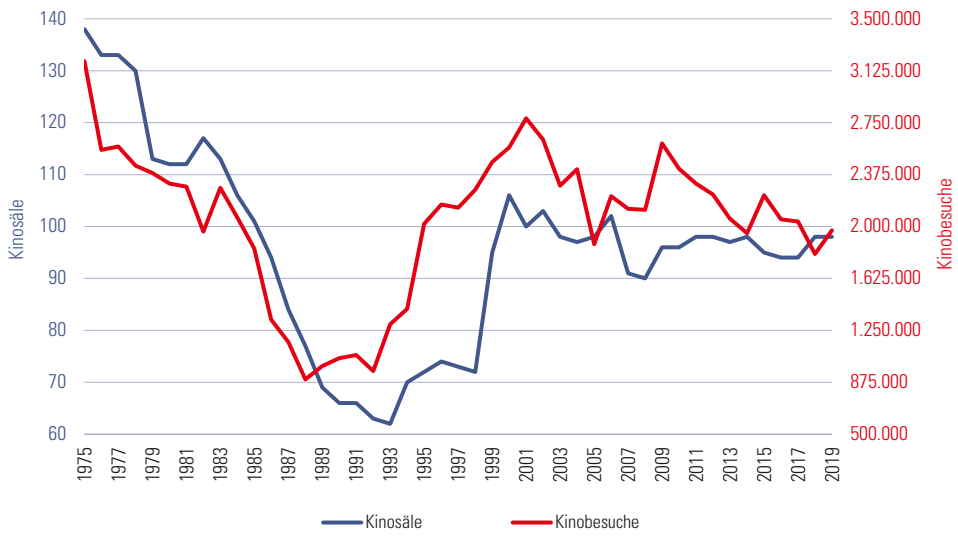

7.2.1.4 Besucher der Veranstaltungen auf der Schallaburg 1974–2020

Jahr	Ausstellung	Ausstellungs-besucher	Spielefest	Advent auf der Schallaburg
1974	Niederösterreichische Landesausstellung - Renaissance in Österreich	323.125	-	-
1975	Kostbarkeiten aus Niederösterreich	72.992	-	-
1976	Italienische Kleinplastiken	83.021	-	-
1977	Das Wiener Bürgerliche Zeughaus	139.618	-	-
1978	Das Wiener Bürgerliche Zeughaus	91.236	-	-
1979	Bulgarien - 7.000 Jahre Kunst und Kultur in Sofia	107.296	-	-
1980	Adel, Bürger, Bauern im 18. Jahrhundert	123.654	-	-
1981	Adel, Bürger, Bauern im 18. Jahrhundert	58.202	-	-
1982	Matthias Corvinus und die Renaissance in Ungarn	99.113	-	-
1983	Niederösterreichische Landesausstellung	192.108	-	-
1984	Barock und Klassik, Kunstzentren des 18. Jahrhundert in der DDR	146.089	-	-
1985	Die wilden Fünfziger-Jahre - Formen und Gefühle eines Jahrzehnts in Österreich	250.412	-	-
1986	Polen im Zeitalter der Jagiellonen	92.028	-	-
1987	Spielzeug, Spiel und Spielereien	208.014	-	-
1988	Spielzeug, Spiel und Spielereien	81.346	-	-
1989	Prager Barock	75.966	-	-
1990	Bretagne, die Kultur des Landes am Meer 1300-1990	80.005	-	-
1991	Stadtbilder in Flandern	47.559	-	-
1992	Kurden Azadi - Freiheit in den Bergen	62.814	-	-
1993	Indien Magische Hände	97.291	-	-
1994	Genuß & Kunst - Kaffee, Tee, Schokolade, Tabak, Cola	96.497	-	-
1995	Menschen nach dem Krieg, Schicksale von 1945-1995	85.117	-	-
1996	Kaisertum Österreich 1804-1848	63.020	-	-
1997	Zeugen der Intimität, Privaträume der kaiserlichen Familie und des böhmischen Adels	54.295	-	-
1998	Ägypten - Spätantike und Christentum am Nil	63.228	-	-
1999	Vorderösterreich - nur die Schwanzfeder des Kaiseradlers?	45.783	-	-
2000	Lothringens Erbe - Franz Stephan von Lothringen	60.167	-	-
2001	Geheimnisvolle Welt des alten Tibet	134.195	-	-
2002	Sudan - Arabien und Schwarzafrika am Nil	73.883	-	-
2003	Reichtümer aus dem goldenen Malaysia	69.829	-	-
2004	Die Pyramiden Ägyptens - Monumente der Ewigkeit	144.566	-	-
2005	Österreich ist frei! Der österreichische Staatsvertrag 1955	220.517	-	-
2006	Dschingis Khan und seine Erben - das Weltreich der Mongolen	161.000	-	-
2007	Kreuzritter - Pilger. Krieger. Abenteurer.	185.000	-	-
2008	Indianer - Ureinwohner Nordamerikas	168.651	-	-
2009	Napoleon. Kaiser, Feldherr und Genie	128.392	-	-
2010	Die 60er. Beatles, Pille und Revolte	221.504	7.500	-
2011	Venedig. Seemacht, Kunst und Karneval	128.803	7.628	-
2012	Das Goldene Byzanz & der Orient	140.065	5.159	4.029
2013	Das Indien der Maharadschas	127.610	5.000	7.073
2014	JUBEL & ELEND. Leben mit dem Großen Krieg 1914-1918	168.836	5.039	7.993
2015	Wikinger!	168.710	5.214	11.561
2016	Die 70er	169.922	5.234	10.331
2017	Islam	88.620	6.892	9.297
2018	Byzanz & der Westen. 1000 vergessene Jahre	126.241	7.488	9.945
2019	Der Hände Werk	128.741	7.584	12.869
2020	Donau - Menschen, Schätze und Kulturen	81.630	-	-

Anmerkung: Besucherzahlen von Sonderausstellungen sind in den Zahlen der Hauptausstellung enthalten.

7.2.1.5 Besucherfrequenz der Landesausstellungen 1960–2019

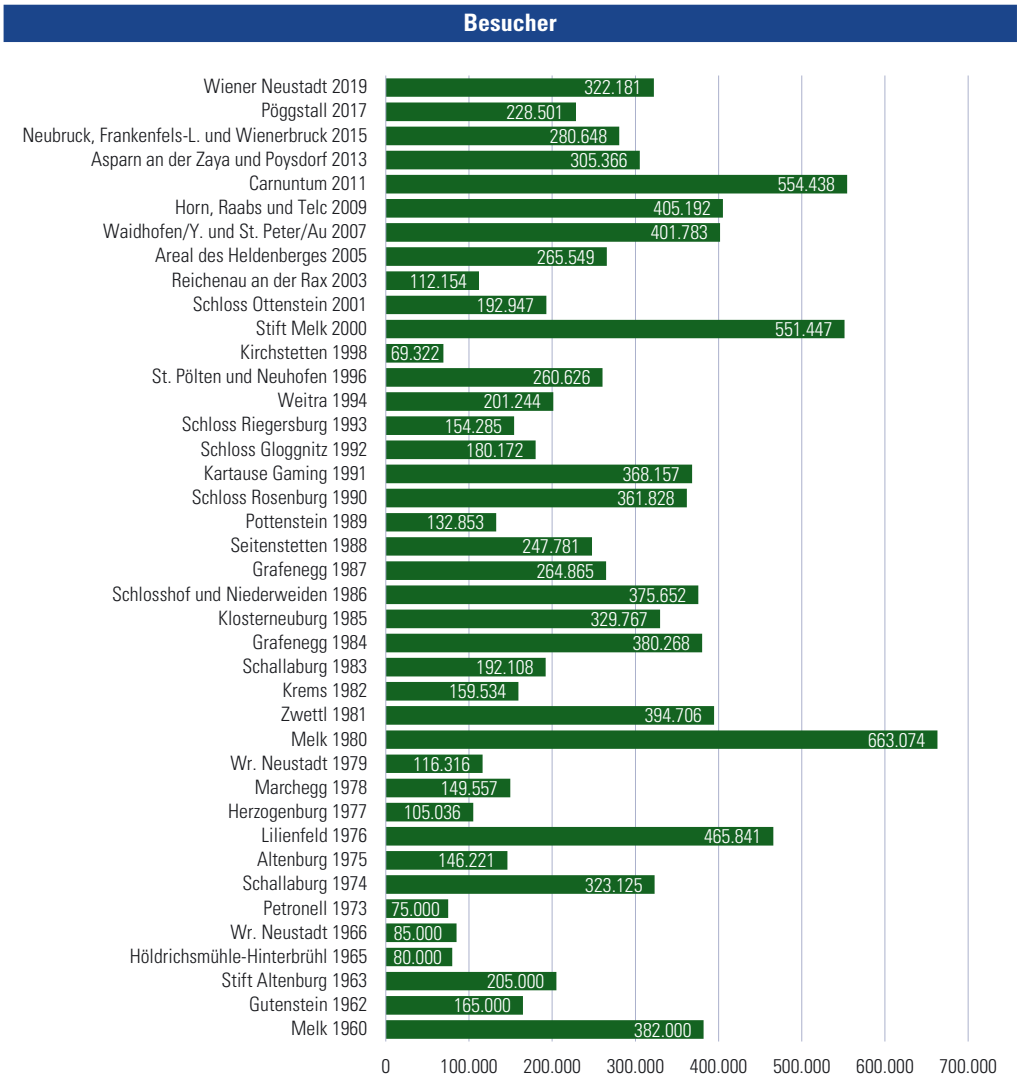

7.2.1.6 Museen, Sammlungen, Ausstellungshäuser und Themenwege 2021 nach Verwaltungsbezirken

		Träger					Art									Schwerpunkt Inhalt						Herkunft Sammlung			
Verwaltungs-bezirk	insgesamt	GmbH	öffentlich	privat	Kirche, Stiftung	Verein	Museum allgemein	Museum speziell	Freilicht-museum	Sammlung allgemein	Sammlung speziell	Gedenkstätte	Ausstellungs-raum/-haus	Erlebniswelt	Themenweg	Archäologie	Geschichte	Kunst	Natur	Technik	universal	Stadt	Ort	Region	überregional
Krems a.d. Donau	19	5	2	8	2	2	1	2	1	1	5	2	5	1	1	-	3	11	-	3	2	5	3	-	11
St. Pölten	15	1	6	2	1	5	2	2	1	-	3	1	6	-	-	-	4	7	-	1	3	4	-	1	10
Waidhofen a.d. Ybbs	6	-	3	1	-	2	-	1	1	1	-	-	2	-	1	-	-	1	1	1	3	4	1	1	-
Wr. Neustadt	8	-	4	2	1	1	1	-	1	1	3	1	1	-	-	-	5	2	-	-	1	5	-	-	3
Amstetten	34	2	18	6	3	5	4	9	6	1	5	1	4	1	3	4	8	5	3	8	6	3	15	8	8
Baden	43	3	24	5	2	9	12	11	2	1	5	4	1	-	7	-	11	6	7	6	13	10	18	3	12
Bruck a.d. Leitha	29	3	7	7	-	12	5	8	4	-	5	2	3	1	1	4	6	6	1	7	5	7	14	2	6
Gänserndorf	43	2	22	10	2	7	11	7	9	5	3	-	4	-	3	2	12	6	3	6	13	2	22	12	6
Gmünd	40	3	16	8	1	12	6	6	6	1	6	1	5	3	6	-	12	7	5	6	10	7	21	9	3
Hollabrunn	47	6	13	17	1	10	6	3	9	1	14	3	6	3	2	5	17	5	2	11	7	7	23	9	8
Horn	32	1	5	9	5	12	3	9	3	2	7	2	2	-	4	1	9	6	3	7	6	4	16	4	8
Korneuburg	25	2	7	8	1	7	4	4	3	3	4	-	2	2	3	1	4	2	6	5	7	5	11	4	5
Krems (Land)	57	3	25	13	6	10	6	11	7	2	9	2	6	1	13	4	18	10	14	4	7	3	35	10	9
Lilienfeld	15	-	6	3	2	4	3	2	1	-	5	1	1	-	2	-	7	1	1	2	4	-	7	3	5
Melk	45	8	20	5	2	10	9	14	2	-	9	6	4	-	1	1	13	10	1	9	11	6	21	3	15
Mistelbach	45	3	18	9	1	14	4	8	6	6	9	-	9	-	3	2	16	11	1	5	10	5	23	7	10
Mödling	33	3	12	1	2	15	7	8	3	1	4	5	3	-	2	-	10	3	1	9	10	5	21	1	6
Neunkirchen	44	2	19	14	-	9	3	4	12	2	5	6	4	1	7	1	16	2	6	13	6	2	27	8	7
St. Pölten (Land)	50	2	18	13	2	14	13	9	1	4	10	3	6	-	3	2	19	5	1	5	17	6	22	10	11
Scheibbs	29	1	12	6	1	9	3	8	4	1	5	-	3	1	4	1	13	1	3	5	6	3	17	7	2
Tulln	35	3	15	2	3	12	11	6	3	2	-	5	2	-	6	3	11	7	2	2	10	8	14	6	7
Waidhofen a.d. Thaya	31	1	3	8	2	17	5	7	2	-	8	1	8	-	-	1	7	8	2	7	6	2	13	4	12
Wr. Neustadt (Land)	33	1	14	9	-	9	6	5	5	2	6	2	2	-	5	3	10	3	4	4	9	1	22	5	4
Zwettl	44	1	18	12	1	12	4	13	5	3	7	-	4	3	5	1	14	5	6	9	9	3	21	10	10
Niederösterreich	**802**	**56**	**307**	**178**	**41**	**219**	**129**	**157**	**97**	**40**	**137**	**48**	**93**	**17**	**82**	**36**	**245**	**130**	**73**	**135**	**181**	**107**	**387**	**127**	**178**

7.2.1.7 Kulturförderung (in €) des Landes Niederösterreich 2010, 2015, 2018–2020

Förderungsgegenstand	2010	2015	2018	2019	2020 insgesamt	2020 Kultur	2020 Wissenschaft
Museen, Archive, Wissenschaft	18.828.559	27.281.974	45.113.444	39.342.318	46.207.038	14.763.992	31.443.046
Baukulturelles Erbe	6.307.455	8.347.346	7.882.579	6.245.667	4.449.761	4.449.761	-
Volkskultur- und Brauchtumspflege	1.975.170	2.784.271	3.260.452	3.996.761	4.517.641	4.517.641	-
Literatur	530.445	704.478	743.216	718.119	677.653	677.653	-
Bibliothekswesen	308.115	482.515	519.163	521.557	1.155.385	1.155.385	-
Großveranstaltungen	850.000	5.116.812	2.686.835	6.055.128	1.559.346	1.541.673	17.673
Musik	17.817.718	16.417.057	19.366.188	19.144.427	19.233.347	19.233.347	-
Darstellende Kunst	20.971.484	24.810.310	27.582.739	27.622.601	25.904.770	25.904.770	-
Bildende Kunst, Foto	7.234.094	7.551.731	8.423.042	8.457.331	7.726.663	7.726.663	-
Film, Kino, Video	3.178.882	3.579.813	3.381.775	3.066.876	3.564.208	3.564.208	-
Kulturinitiativen, Zentren	9.087.016	6.046.810	5.302.447	10.453.899	7.817.842	7.817.842	-
Ausbildung, Weiterbildung	47.694.983	63.157.408	70.895.893	75.155.927	80.101.093	38.160.603	41.940.490
Erwachsenenbildung	1.159.675	1.829.941	2.225.129	2.248.496	1.559.161	1.559.161	-
Internationaler Kulturaustausch	98.131	55.269	56.073	31.234	109.003	109.003	-
Sonstige Förderungen	62.350	19.000	38.000	19.000	2.718.689	2.308.755	409.935
Insgesamt	**136.104.076**	**168.184.733**	**197.476.975**	**203.079.341**	**207.301.599**	**133.490.456**	**73.811.143**

Kulturförderung (in Mio. €) des Landes Niederösterreich 2018–2020

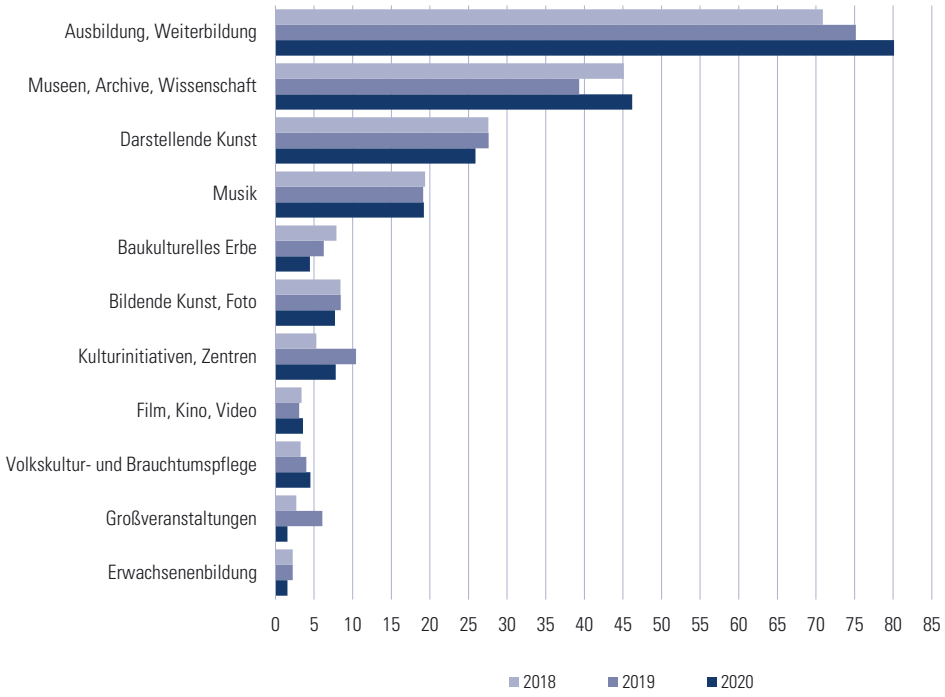

7.2.1.8 Benutzerfrequenz der Niederösterreichischen Landesbibliothek 2012–2020

	2012	2013	2014	2015	2016	2017	2018	2019	2020
registrierte Benutzer	**8.325**	**8.711**	**9.039**	**9.326**	**9.624**	**9.922**	**10.265**	**10.661**	**11.028**
tatsächliche Benutzung	5.322	5.270	5.533	5.241	5.305	5.552	5.642	5.943	3.647
Druckschriftensammlung	5.105	5.097	5.343	5.069	5.124	5.395	5.501	5.802	3.573
Landkartensammlung	130	86	99	68	91	77	93	75	40
Topographische Sammlung	87	87	91	104	90	80	48	66	34
durchschnittliche Benutzer pro Tag	21,5	21,6	22,3	21,4	22,0	22,7	23,4	24,3	20,0

7.2.1.9 Sammlungen der Niederösterreichischen Landesbibliothek 2012–2020

Sammlungen	2012	2013	2014	2015	2016	2017	2018	2019	2020
Druckschriftensammlung									
Zuwachs:									
durch Kauf	2.006	2.509	2.534	3.012	2.712	2.415	2.082	3.599	2.769
durch Tausch	168	173	235	168	189	152	188	238	507
als Bibliotheksstück	2.955	2.919	3.444	3.082	2.464	2.498	2.779	3.373	2.124
als Geschenk	10.505	6.434	6.879	6.148	5.243	7.450	11.255	5.417	3.990
Gesamtbestand	**342.804**	**354.839**	**367.931**	**380.341**	**390.949**	**403.464**	**419.768**	**432.935**	**441.779**
AV-Mediensammlung									
Schallplatten	77	92	92	92	92	92	92	100	104
CDs und CD-ROMs	1.809	1.838	1.856	1.850	1.915	1.943	1.972	1.780	1.843
DVDs	247	275	312	335	350	370	387	530	543
Kompaktkassetten	251	262	262	262	262	275	276	236	395
Videokassetten	678	724	724	724	725	728	728	658	674
Mikrofiches	9	9	9	9	9	10	10	7	7
Disketten	248	248	248	248	248	248	248	35	38
Dias	37	37	37	37	37	37	37	37	37
Film	-	1	1	1	1	1	1	1	1
Spiele	1	9	24	25	25	25	98	183	193
Gesamtbestand	**3.357**	**3.495**	**3.565**	**3.583**	**3.664**	**3.729**	**3.849**	**3.567**	**3.835**
Landkartensammlung									
Kartentitel	5.712	6.057	6.196	6.366	6.555	6.756	6.844	7.025	7.189
Kartenblätter	22.216	22.961	23.632	24.187	24.973	25.548	25.841	26.542	26.868
Atlanten	714	716	721	727	731	752	774	785	797
Gesamtbestand	**6.426**	**6.773**	**6.917**	**7.093**	**7.286**	**7.508**	**7.618**	**7.810**	**7.986**
Ehemalige Burgenkundliche Sammlung									
Ansichten	28.279	28.279	28.279	28.279	28.279	28.279	28.279	28.279	28.279
Zeitungsausschnitte	9.915	9.915	9.915	9.915	9.915	9.915	9.915	9.915	9.915
Pläne und Karten	806	806	806	806	806	806	806	806	806
Negative	6.825	6.825	6.825	6.825	6.825	6.825	6.825	6.825	6.825
Diapositive	4.759	4.759	4.759	4.759	4.759	4.759	4.759	4.759	4.759
Korrespondenzmappen	1.967	1.967	1.967	1.967	1.967	1.967	1.967	1.967	1.967
Gesamtbestand	**52.551**	**52.551**	**52.551**	**52.551**	**52.551**	**52.551**	**52.551**	**52.551**	**52.551**
Topographische Sammlung, Sondersammlungen									
Topographische Ansichten	26.154	26.473	26.620	27.037	27.450	27.671	27.888	28.326	28.699
Ansichtskarten und Fotos	60.878	60.878	60.878	60.878	62.594	62.708	62.710	62.711	62.807
Porträts	4.568	4.579	4.582	4.604	4.811	4.812	4.818	4.818	4.835
Flugschriften	551	551	551	551	551	551	551	551	551
Exlibris	2.514	2.526	2.533	2.565	2.568	2.583	2.627	2.632	2.652
Kupferplatten	352	352	352	352	352	352	352	352	352
Gesamtbestand	**95.017**	**95.359**	**95.516**	**95.987**	**98.326**	**98.677**	**98.946**	**99.390**	**99.896**

7.2.1.10 Blasmusik, Chöre und außerberufliches Theater 2019 nach Bundesländern

		Landesorganisationen								
	Österreich	Burgenland	Kärnten	NÖ	OÖ	Salzburg	Steiermark	Tirol	Vorarlberg	Wien
Blasmusik										
Kapellen bzw. Vereine	2.163	91	129	**491**	478	147	391	300	111	25
Mitglieder insgesamt	143.192	4.273	6.378	**35.120**	30.664	9.688	27.512	21.075	7.591	891
aktive Mitglieder	110.948	3.606	5.086	**25.453**	24.968	7.884	21.331	16.406	5.359	855
Männer	66.184	2.272	3.071	**14.293**	14.795	4.879	12.801	10.324	3.168	581
Frauen	44.764	1.334	2.015	**11.160**	10.173	3.005	8.530	6.082	2.191	274
noch nicht aktive Mitglieder[1)]	32.244	667	1.292	**9.667**	5.696	1.804	6.181	4.669	2.232	36
Chöre										
Chorverband Österreich[2)]	2.762	84	348	**300**	329	417	539	503	111	131
Männerchöre	481	12	162	**65**	52	32	59	67	26	6
Frauenchöre	146	10	13	**16**	8	28	16	45	6	4
Gemischte Chöre	1.509	62	158	**208**	149	240	247	293	57	95
Kinder und Jugendchöre	626	-	15	**11**	120	117	217	98	22	26
Sänger und Sängerinnen	80.948	1.956	7.522	**7.173**	8.935	10.912	13.141	11.572	3.461	16.276
Männer	20.694	697	4.049	**2.599**	2.203	2.303	2.504	3.829	1.330	1.180
Frauen	30.936	1.224	2.554	**3.878**	2.723	6.909	3.609	6.063	1.491	2.485
Kinder und Jugendliche	29.318	35	919	**696**	4.009	1.700	7.028	1.680	640	12.611
unterstützende Mitglieder	13.530	3.278	-	**-**	4.653	-	4.272	-	182	1.145
Österreichischer Arbeitersängerbund[3)]	78	-	17	**12**	15	1	21	4	-	8
Sänger und Sängerinnen	1.536	-	222	**233**	414	16	466	65	-	120
Männer	548	-	79	**70**	171	8	181	15	-	24
Frauen	889	-	110	**158**	243	8	224	50	-	96
Kinder und Jugendliche	99	-	33	**5**	-	-	61	-	-	-
unterstützende Mitglieder	3.347	-	304	**277**	400	-	2.193	131	-	42
Außerberufliches Theater										
Amateurtheatergruppen	1.045	-	96	**245**	220	-	140	269	56	19
Figuren- und Puppentheatergruppen	31	-	1	**10**	4	-	3	11	2	-
Schulspielgruppen	163	-	6	**20**	100	-	24	11	-	2
Kinder- und Jugendspielgruppen	61	-	2	**34**	6	-	9	-	10	-
Seniorenspielgruppen	13	-	1	**6**	1	-	1	-	3	1

[1)] Als "noch nicht aktiv" gelten in Ausbildung stehende Musikerinnen und Musiker, die noch keinen öffentlichen Auftritt mit dem Orchester absolvierten.

[2)] Tiroler Sängerbund inklusive Kirchenchöre, Oberösterreich ohne Kirchenchöre

[3)] In den Bundesländern Burgenland und Vorarlberg gibt es keine Landesorganisationen.

7.2.1.11 Vereine 2002, 2017–2020 nach Verwaltungsbezirken

Verwaltungsbezirk	2002[1)]	2017	2018	2019	2020	pro 1.000 EW 2020
Krems a.d. Donau	418	481	512	494	498	19,9
St. Pölten	769	906	909	923	942	16,9
Waidhofen a.d. Ybbs	170	211	209	200	201	18,0
Wr. Neustadt	485	542	538	545	973	21,1
Amstetten	1.106	1.372	1.387	1.418	1.481	12,7
Baden	1.200	1.542	1.565	1.573	1.660	11,3
Bruck a.d. Leitha	544	1.021	1.026	847	832	8,0
Gänserndorf	972	1.191	1.199	1.199	1.226	11,6
Gmünd	748	686	678	667	678	18,6
Hollabrunn	843	944	936	941	974	19,0
Horn	555	649	653	647	563	18,2
Korneuburg	714	1.007	1.015	1.037	1.064	11,6
Krems (Land)	772	848	839	855	900	15,9
Lilienfeld	443	439	425	421	424	16,6
Melk	912	1.257	1.231	1.185	1.191	15,2
Mistelbach	1.064	1.312	1.292	1.272	1.296	17,1
Mödling	1.474	1.525	1.534	1.529	1.595	13,4
Neunkirchen	1.014	1.129	1.130	1.144	1.190	13,8
St. Pölten (Land)	1.014	1.582	1.607	1.626	1.692	12,8
Scheibbs	455	620	632	634	670	16,1
Tulln	736	1.357	1.335	1.330	1.380	13,1
Waidhofen a.d. Thaya	467	484	478	479	489	19,1
Wr. Neustadt (Land)	840	942	935	944	973	12,4
Wien-Umgebung	690	-	-	-	-	-
Zwettl	721	800	801	808	825	19,7
Niederösterreich	**19.126**	**22.847**	**22.866**	**22.718**	**23.717**	**14,1**

[1)] Gebietsstand 31.12.2016

Anmerkung: ohne politische Vereine

7.2.1.12 Vereine 2010–2020

	2010	2011	2012	2013	2014	2015	2016	2017	2018	2019	2020
Anzahl der im Vereinsregister eingetragenen Vereine	21.094	21.252	21.768	21.852	22.295	22.753	22.637	22.847	22.866	22.718	23.717
behördlich aufgelöste Vereine	43	49	58	60	91	135	121	103	108	48	78
freiwillig aufgelöste Vereine	355	345	407	440	754	654	688	564	634	218	424

Anmerkung: ohne politische Vereine

Anzahl der im Vereinsregister eingetragenen Vereine 2002–2020

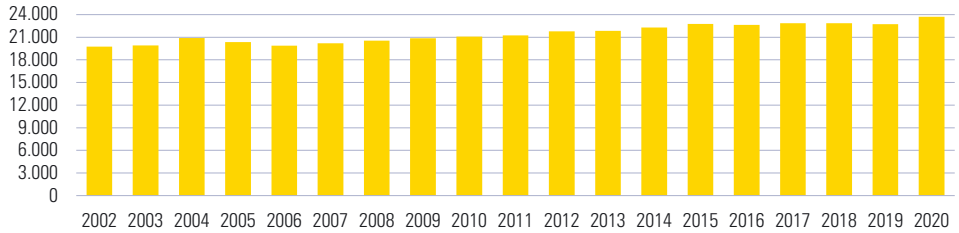

7.2.2.1 Sportförderung (in €) des Landes Niederösterreich 2020

Arbeitsbereich	Förderungssumme insgesamt	Landesmittel	Sporteuro
Sportförderungen	**7.178.082**	**2.901.164**	**4.276.918**
Grundförderung Sportdachverbände	327.360	89.036	238.324
Grundförderung Sportfachverbände	513.251	123.484	389.767
Förderung NÖ Verbände mit besonderer Aufgabenstellung im Sport	106.643	24.850	81.793
Förderung Kinder- und Jugendsport	560.538	212.210	348.328
Förderung Nachwuchsleistungssport	1.964.306	656.347	1.307.959
Förderung Sportmedizinische Grunduntersuchung	47.040	27.000	20.040
Förderung NÖ Spitzensportkader	878.213	473.654	404.559
Förderung Sportinfrastruktur	2.455.984	980.290	1.475.694
Förderung Sportveranstaltung	151.997	141.543	10.454
COVID-19 Förderung Spielbetrieb von Sportvereinen	172.750	172.750	-
Sportbeteiligungen	**12.999.956**	**5.176.784**	**7.823.172**
SPORTZENTRUM NÖ Sonderfinanzierung (Leasing)	1.718.800	1.718.800	-
SPORTZENTRUM NÖ (Abgangsdeckung)	5.998.500	1.753.220	4.245.280
BSFZ[1)] Südstadt Tarifstützungsmodell	174.601	138.792	35.809
NÖ Landessportversicherung (Prämienstützungsmodell)	389.066	118.440	270.626
Programm SPORTLAND Niederösterreich Breitensport	670.000	230.790	439.210
Programm SPORTLAND Niederösterreich Spitzensportsponsoring	3.140.890	944.090	2.196.800
NÖ Sportleistungszentren	767.365	186.295	581.070
Sonstige Sportbeteiligungen und Unterstützungsbeiträge	140.733	86.357	54.376
Sportservices	**595.595**	**470.813**	**124.781**
Geschäftsführung Landessportrat und Sportfachrat	5.213	1.571	3.642
Sportehrungen	33.670	32.128	1.542
Sonstige Sportservices	177.135	57.538	119.597
Aufwendungen Rundfunkabgabe	379.577	379.577	-
Insgesamt	**20.773.632**	**8.548.762**	**12.224.871**

[1)] Bundessport- und Freizeitzentrum

Sportförderung (in Mio. €) des Landes Niederösterreich 2014–2020

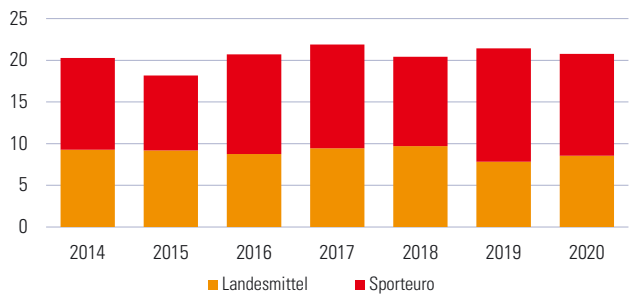

Anmerkung: Seit 1.1.2017 besteht ein neues Sportfördersystem.

7.2.2.2 Sportverbände 2020

Verband	Vereine	Mitglieder	Verband	Vereine	Mitglieder
NÖ Sportdachverbände[1)]					
ASKÖ	549	52.596	UNION	1.019	104.595
ASVÖ	478	58.004			
NÖ Organisationen mit besonderer Aufgabenstellung im Sport					
Behindertensport	11	454	Wasserrettung	9	1.162
Heeressport	45	6.710			

Verband	Vereine	wettkampforientierte Mitglieder	Verband	Vereine	wettkampforientierte Mitglieder
NÖ Sportfachverbände					
American Football	11	949	Leichtathletik	64	3.512
Badminton	16	387	Moderner Fünfkampf	4	47
Bahnengolf	18	288	Orientierungslauf	12	236
Base- und Softball	12	527	Pferdesport	472	10.146
Basketball	18	1.229	Radsport	80	333
Billard	26	243	Rodeln	8	7
Bob und Skeleton	4	9	Rollsport	11	255
Bogensport	53	349	Rudern	11	103
Boxen	9	60	Rugby	3	88
Eishockey	19	830	Schach	48	1.034
Eiskunstlauf	5	40	Schießen	135	3.363
Eisschnelllauf	9	55	Schwimmen	18	546
Eisstocksport	209	8.208	Segeln	7	78
Faustball	10	284	Skibob[2)]	-	-
Fechten	9	125	Skilauf	96	1.007
Flugsport	101	646	Sportkegeln	48	901
Fußball	495	69.870	Squash	8	214
Gewichtheben	22	249	Taekwondo	22	87
Golf	39	10.469	Tanzen	30	229
Handball	24	2.227	Tauchen	10	67
Hockey	2	276	Tennis	437	17.428
Jiu-Jitsu	21	189	Tischtennis	117	1.868
Judo	31	1.686	Triathlon	61	1.133
Kanu	16	30	Turnen	78	1.215
Karate	45	241	Volleyball	71	1.458
Kick- und Thaiboxen	9	192	Wasserski	16	109
Klettern	22	253	Wurfscheibe und Kombination	54	663
Kraftdreikampf	11	46			

[1)] Ab dem Jahr 2020 werden Vereine und aktive Mitglieder gezählt, die sich auf Basis der Vereinliste für die Grundförderung Sportdachverbände ergeben.

[2)] Es liegen keine Daten zur Anzahl der Vereine und wettkampforientierten Mitglieder vor.

8 Wahlen

Quellennachweis: Amt der NÖ Landesregierung
Abteilung Gemeinden
Abteilung Staatsbürgerschaft und Wahlen
Bundesministerium für Inneres

Gelebte Demokratie wird nicht nur in Österreich als Ganzes, sondern auch in unserem Bundesland großgeschrieben. Den Beweis, dass dies auch in schwierigen Zeiten so ist, liefert etwa ein Blick auf zahlreiche Volksbegehren oder auch die Wahlbeteiligung an der Gemeinderatswahl in der Landeshauptstadt St. Pölten 2021 – der einzigen in diesem Jahr anstehenden Wahl in Niederösterreich.

- Im Zeitraum von Juni 2020 bis Jänner 2021 kamen acht Volksbegehren zur Abstimmung: „Klimavolksbegehren“, „Smoke – NEIN“, „Smoke – JA“, „EURATOM-Ausstieg Österreichs“, „Asyl europagerecht umsetzen“, „Tierschutzvolksbegehren“, „FÜR IMPF-FREIHEIT“ sowie „Ethik für ALLE“.
- Die Wahlbeteiligung bei der Gemeinderatswahl in St. Pölten am 24. 1. 2021 betrug trotz zusätzlicher organisatorischer Aufwände 56%.

Foto: © Markus Berger

8.1 Gemeinderatswahl St. Pölten vom 24. 1. 2021

	2021			2016			Veränderung 2016/2021		
	Stimmen	%	Mandate	Stimmen	%	Mandate	Stimmen	%-Pkt.	Mandate
Wahlberechtigte	46.621	-	42	45.545	-	42	1.076	-	0
abgegeben	26.088	56,0	-	28.974	63,6	-	-2.886	-7,7	-
ungültig	294	1,1	-	365	1,3	-	-71	-0,1	-
gültig	25.794	98,9	-	28.609	98,7	-	-2.815	0,1	-
L. SPÖ[1)]	14.451	56,0	25	16.880	59,0	26	-2.429	-3,0	-1
L. ÖVP[2)]	5.866	22,7	10	5.798	20,3	9	68	2,5	1
FPÖ	2.300	8,9	3	4.205	14,7	6	-1.905	-5,8	-3
L. GRÜNE[3)]	2.067	8,0	3	785	2,7	1	1.282	5,3	2
L. NEOS	823	3,2	1	448	1,6	-	375	1,6	1
KPÖ plus	287	1,1	-	-	-	-	287	1,1	0
JETZT[4)]	-	-	-	356	1,2	-	-356	-1,2	0
BLÜH[5)]	-	-	-	137	0,5	-	-137	-0,5	0

[1)] Bürgermeister Matthias Stadler - SPÖ [2)] Volkspartei St. Pölten - Liste Matthias Adl [3)] Grüne Alternative St. Pölten
[4)] dieKühnen.jetzt [5)] Bürgerliste überparteiliches St. Pölten

Gemeinderatswahl St. Pölten 2021 nach Mandaten

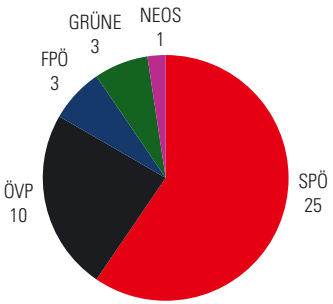

Gemeinderatswahlen St. Pölten 2006–2021 nach Stimmenanteilen

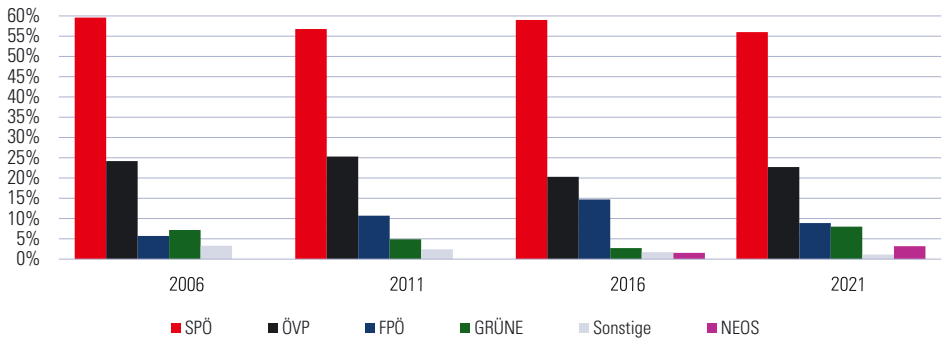

8.2 Gemeinderatswahlen der Statutarstädte seit 1957

Wahltermin	Wahlberechtigte	abgegebene Stimmen	Wahlbeteiligung in %	gültige Stimmen insgesamt	ÖVP absolut	ÖVP in %	SPÖ absolut	SPÖ in %	FPÖ absolut	FPÖ in %	Grüne absolut	Grüne in %	NEOS absolut	NEOS in %	Sonstige absolut	Sonstige in %
Landeshauptstadt St. Pölten																
10.04.1960	28.783	26.572	92,3	25.796	9.005	34,9	12.201	47,3	1.196	4,6	-	-	-	-	3.394	13,2
04.04.1965	29.852	27.076	90,7	26.086	9.393	36,0	13.823	53,0	423	1,6	-	-	-	-	2.447	9,4
05.04.1970	31.028	27.353	88,2	26.788	9.326	34,8	15.269	57,0	529	2,0	-	-	-	-	1.664	6,2
19.03.1972	35.486	30.763	86,7	29.894	10.687	35,7	16.462	55,1	807	2,7	-	-	-	-	1.938	6,5
13.03.1977	36.785	31.254	85,0	30.609	10.353	33,8	17.679	57,8	1.263	4,1	-	-	-	-	1.314	4,3
14.03.1982	37.696	30.470	80,8	29.354	9.758	33,2	16.844	57,4	1.698	5,8	-	-	-	-	1.054	3,6
23.11.1986	39.830	33.799	84,9	32.264	10.455	32,4	20.181	62,5	733	2,3	-	-	-	-	895	2,8
06.10.1991	39.988	30.453	76,2	29.030	6.959	24,0	17.515	60,3	2.615	9,0	-	-	-	-	1.941	6,7
13.10.1996	40.110	29.642	73,9	28.999	5.981	20,6	16.751	57,8	3.672	12,7	1.380	4,8	-	-	1.215	4,2
07.10.2001	40.683	28.373	69,7	27.855	7.171	25,7	15.750	56,5	2.024	7,3	2.094	7,5	-	-	816	2,9
08.10.2006	40.997	27.929	68,1	27.616	5.688	24,2	16.461	59,6	1.568	5,7	1.990	7,2	-	-	909	3,3
03.07.2011	44.511	25.816	58,0	25.293	6.396	25,3	14.357	56,8	2.708	10,7	1.235	4,9	-	-	597	2,4
17.04.2016	45.545	28.974	63,6	28.609	5.798	20,3	16.880	59,0	4.205	14,7	785	2,7	448	1,6	493	1,7
24.01.2021	46.621	26.088	56,0	25.794	5.866	22,7	14.451	56,0	2.300	8,9	2.067	8,0	823	3,2	287	1,1
Krems an der Donau																
27.10.1957	14.067	13.457	95,7	13.298	7.855	59,1	4.669	35,1	-	-	-	-	-	-	774	5,8
30.09.1962	14.561	13.419	92,2	13.070	7.621	58,3	4.396	33,6	-	-	-	-	-	-	1.053	8,1
01.10.1967	15.004	13.640	90,9	13.285	7.645	57,5	4.581	34,5	-	-	-	-	-	-	1.059	8,0
01.10.1972	16.548	15.135	91,5	14.710	6.577	44,7	6.094	41,4	1.229	8,4	-	-	-	-	810	5,5
02.10.1977	16.947	15.640	92,3	15.395	7.699	50,0	6.051	39,3	996	6,5	-	-	-	-	649	4,2
03.10.1982	17.688	15.743	89,0	15.255	8.653	56,7	5.003	32,8	1.138	7,5	-	-	-	-	461	3,0
04.10.1987	19.924	15.862	79,6	15.245	7.194	47,2	5.113	33,5	1.358	8,9	-	-	-	-	1.580	10,4
04.10.1992	20.530	14.352	69,9	13.496	6.246	46,3	4.376	32,4	1.562	11,6	-	-	-	-	1.312	9,7
05.10.1997	20.767	14.031	67,6	13.720	6.330	46,1	3.767	27,5	2.073	15,1	710	5,2	-	-	840	6,1
06.10.2002	20.412	13.958	68,4	13.719	6.513	47,5	4.499	32,8	1.016	7,4	995	7,3	-	-	696	5,1
07.10.2007	21.301	14.056	66,0	13.825	6.395	46,3	5.184	37,5	810	5,9	535	3,9	-	-	901	6,5
07.10.2012	23.060	14.442	62,6	14.024	5.069	36,2	5.314	37,9	1.119	8,0	706	5,0	-	-	1.816	13,0
15.10.2017	23.882	15.544	65,9	15.315	4.085	26,7	7.056	46,1	2.303	15,0	551	3,6	-	-	1.320	8,6

8.2 Gemeinderatswahlen der Statutarstädte seit 1957

Wahltermin	Wahlberechtigte	abgegebene Stimmen	Wahlbeteiligung in %	gültige Stimmen insgesamt	ÖVP absolut	ÖVP in %	SPÖ absolut	SPÖ in %	FPÖ absolut	FPÖ in %	Grüne absolut	Grüne in %	NEOS absolut	NEOS in %	Sonstige absolut	Sonstige in %
Waidhofen an der Ybbs																
10.04.1960	3.840	3.639	94,8	3.570	1.990	55,7	1.200	33,6	304	8,5	-	-	-	-	76	2,1
04.04.1965	3.899	3.698	94,8	3.608	2.023	56,1	1.388	38,5	197	5,5	-	-	-	-	-	-
05.04.1970	3.842	3.476	90,5	3.392	1.856	54,7	1.382	40,7	154	4,5	-	-	-	-	-	-
19.03.1972	7.947	7.441	93,6	7.288	3.943	54,1	3.063	42,0	171	2,3	-	-	-	-	111	1,5
13.03.1977	8.157	7.481	91,7	7.361	4.348	59,1	2.327	31,6	513	7,0	-	-	-	-	173	2,4
14.03.1982	8.479	7.679	90,6	7.482	4.583	61,3	2.194	29,3	423	5,7	-	-	-	-	282	3,8
15.03.1987	9.512	7.789	81,9	7.581	4.152	54,8	2.024	26,7	498	6,6	-	-	-	-	907	12,0
05.04.1992	9.684	7.658	79,1	7.432	4.187	56,3	1.885	25,4	524	7,1	-	-	-	-	836	11,2
27.04.1997	9.859	7.437	75,4	7.326	4.055	55,4	1.890	25,8	480	6,6	-	-	-	-	901	12,3
17.03.2002	9.918	7.315	73,8	7.145	3.934	55,1	1.979	27,7	431	6,0	409	5,7	-	-	492	5,5
25.03.2007	10.111	7.622	75,4	7.449	3.767	50,6	2.235	30,0	238	3,2	413	5,5	-	-	796	10,7
25.03.2012	10.718	7.844	73,2	7.654	3.630	47,4	1.787	23,4	297	3,9	318	4,2	-	-	1.622	21,2
29.01.2017	10.566	7.048	66,7	6.954	4.189	60,2	1.075	15,5	372	5,4	286	4,1	-	-	1.032	14,8
Wr. Neustadt																
10.04.1960	23.680	21.382	90,3	20.758	6.122	29,5	11.227	54,1	1.234	5,9	-	-	-	-	2.175	10,5
04.04.1965	25.055	21.979	87,7	21.324	6.493	30,4	12.382	58,1	554	2,6	-	-	-	-	1.895	8,9
05.04.1970	25.264	21.712	85,9	21.397	6.029	28,2	13.648	63,8	464	2,2	-	-	-	-	1.256	5,9
06.04.1975	25.426	22.166	87,2	21.747	5.960	27,4	14.402	66,2	505	2,3	-	-	-	-	880	4,0
23.03.1980	26.129	21.934	83,9	21.415	4.576	21,4	14.236	66,5	502	2,3	-	-	-	-	2.101	9,8
14.04.1985	28.944	22.690	78,4	21.935	4.909	22,4	14.450	65,9	312	1,4	-	-	-	-	2.264	10,3
25.03.1990	30.363	22.262	73,3	21.166	4.616	21,8	12.291	58,1	1.305	6,2	1.440	6,8	-	-	1.514	7,2
19.03.1995	31.099	21.370	68,7	20.834	4.419	21,2	10.355	49,7	2.053	9,9	704	3,4	-	-	3.303	15,9
02.04.2000	31.007	20.708	66,8	20.383	4.710	23,1	11.223	55,1	2.194	10,8	1.019	5,0	-	-	1.237	6,1
06.03.2005	31.465	19.188	61,0	18.854	4.669	24,8	11.611	61,6	517	2,7	1.070	5,7	-	-	987	5,2
14.03.2010	35.047	20.693	59,0	20.344	4.988	24,5	9.851	48,4	2.084	10,2	873	4,3	-	-	2.548	12,5
25.01.2015	36.431	20.909	57,4	20.619	6.998	33,9	8.310	40,3	2.406	11,7	1.060	5,1	422	2,1	1.423	6,9
26.01.2020	35.456	18.643	52,6	18.422	8.292	45,0	4.818	26,2	2.598	14,1	1.826	9,9	424	2,3	464	2,5

8.3 Gemeinderatswahlen landesweit ohne Statutarstädte 1955–2020

Wahl-termin	Wahl-berech-tigte	abge-gebene Stimmen	Wahlbe-teiligung in %	gültige Stimmen												
					ÖVP + Listen		SPÖ + Listen		FPÖ + Listen		Grüne + Listen		NEOS + Listen		Sonstige + Listen	
				insgesamt	absolut	in %	absolut	in %	absolut	in %	absolut	in %	absolut	in %	absolut	in %
23.10.1955	867.585	805.114	92,8	790.672	408.553	51,7	323.257	40,9	-	-	-	-	-	-	58.862	7,4
10.04.1960	860.956	798.755	92,8	780.417	410.807	52,6	318.993	40,9	10.206	1,3	-	-	-	-	40.411	5,2
04.04.1965	868.046	802.682	92,5	785.000	415.653	52,9	329.929	42,0	5.583	0,7	-	-	-	-	33.835	4,3
05.04.1970	887.894	809.698	91,2	797.107	418.420	52,5	344.228	43,2	6.391	0,8	-	-	-	-	28.068	3,5
06.04.1975	928.122	841.404	90,7	823.057	425.474	51,7	353.100	42,9	12.126	1,5	-	-	-	-	32.357	3,9
23.03.1980	1.004.173	886.054	88,2	867.407	455.801	52,5	368.547	42,5	14.536	1,7	-	-	-	-	28.523	3,3
14.04.1985	1.131.976	948.018	83,7	920.415	497.635	54,1	360.922	39,2	12.266	1,3	-	-	-	-	49.592	5,4
25.03.1990	1.202.256	950.448	79,1	915.109	473.003	51,7	337.825	36,9	45.159	4,9	12.205	1,3	-	-	46.917	5,1
19.03.1995	1.250.856	944.159	75,5	920.517	441.242	47,9	308.426	33,5	75.353	8,2	18.511	2,0	-	-	76.985	8,4
02.04.2000	1.281.309	951.701	74,3	934.291	453.770	48,6	325.831	34,9	72.940	7,8	22.588	2,4	-	-	59.162	6,3
06.03.2005	1.308.018	934.188	71,4	916.017	451.734	49,3	352.112	38,4	30.456	3,3	34.173	3,7	-	-	47.542	5,2
14.03.2010	1.432.039	1.029.703	71,9	1.008.582	525.021	52,1	337.549	33,5	59.251	5,9	34.381	3,4	-	-	52.380	5,2
25.01.2015	1.483.059	979.067	66,0	956.427	484.164	50,6	294.540	30,8	73.267	7,7	42.874	4,5	8.239	0,9	53.343	5,6
26.01.2020	1.445.512	953.887	66,0	937.980	495.677	52,8	260.706	27,8	52.964	5,6	54.622	5,8	11.642	1,2	62.369	6,6

Gemeinderatswahlen landesweit ohne Statutarstädte 1960–2020 nach Stimmenanteilen

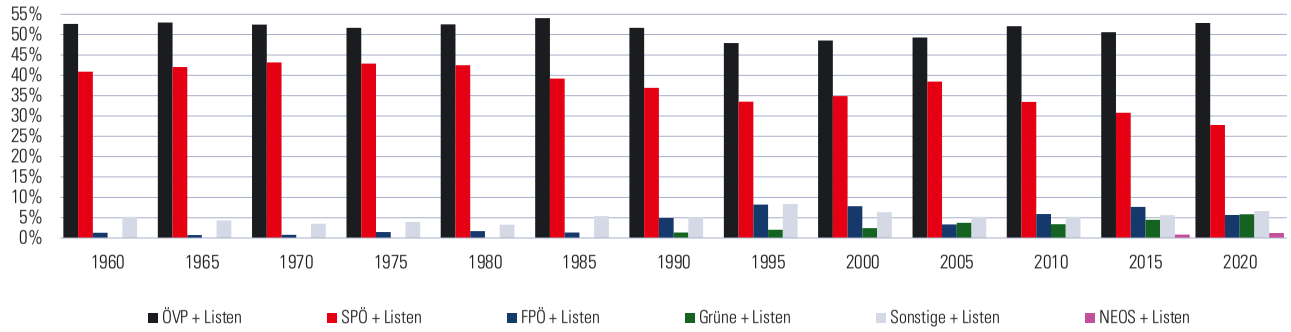

8.4 Nationalratswahlen 1945–2019

Wahltermin	Wahlberechtigte	abgegebene Stimmen	Wahlbeteiligung in %	gültige Stimmen insgesamt	ÖVP absolut	ÖVP in %	SPÖ absolut	SPÖ in %	FPÖ absolut	FPÖ in %	Grüne absolut	Grüne in %	FRANK absolut	FRANK in %	NEOS absolut	NEOS in %	PILZ/JETZT absolut	PILZ/JETZT in %	BZÖ absolut	BZÖ in %	Sonstige absolut	Sonstige in %
25.11.1945	734.788	710.669	96,7	704.878	384.214	54,5	284.430	40,4	-	-	-	-	-	-	-	-	-	-	-	-	36.234	5,1
09.10.1949	921.069	895.330	97,2	886.095	464.784	52,5	330.631	37,3	39.385	4,4	-	-	-	-	-	-	-	-	-	-	51.295	5,8
22.02.1953	943.997	914.184	96,8	904.384	438.348	48,5	360.791	39,9	47.706	5,3	-	-	-	-	-	-	-	-	-	-	57.539	6,4
13.05.1956	932.330	903.172	96,9	891.307	461.635	51,8	367.227	41,2	26.283	2,9	-	-	-	-	-	-	-	-	-	-	36.162	4,1
10.05.1959	929.057	894.535	96,3	880.276	445.569	50,6	370.743	42,1	38.003	4,3	-	-	-	-	-	-	-	-	-	-	25.961	2,9
18.11.1962	933.203	893.270	95,7	884.227	461.783	52,2	368.302	41,7	29.894	3,4	-	-	-	-	-	-	-	-	-	-	24.248	2,7
06.03.1966	937.781	895.695	95,5	886.399	478.978	54,0	367.173	41,4	20.699	2,3	-	-	-	-	-	-	-	-	-	-	19.549	2,2
01.03.1970	958.394	909.852	94,9	902.713	459.691	50,9	408.129	45,2	24.037	2,7	-	-	-	-	-	-	-	-	-	-	10.856	1,2
10.10.1971	943.546	896.350	95,0	887.103	431.413	48,6	417.135	47,0	27.594	3,1	-	-	-	-	-	-	-	-	-	-	10.961	1,2
05.10.1975	950.592	903.952	95,1	895.357	430.843	48,1	429.621	48,0	25.970	2,9	-	-	-	-	-	-	-	-	-	-	8.923	1,0
06.05.1979	984.013	928.215	94,3	919.513	434.799	47,3	445.116	48,4	32.738	3,6	-	-	-	-	-	-	-	-	-	-	6.860	0,7
24.04.1983	1.014.506	957.340	94,4	945.494	454.890	48,1	433.819	45,9	28.586	3,0	-	-	-	-	-	-	-	-	-	-	28.199	3,0
23.11.1986	1.042.311	964.345	92,5	950.126	449.637	47,3	402.735	42,4	57.828	6,1	34.111	3,6	-	-	-	-	-	-	-	-	5.815	0,6
17.10.1990	1.078.506	958.064	88,8	932.394	364.276	39,1	396.159	42,5	114.201	12,2	30.480	3,3	-	-	-	-	-	-	-	-	27.278	2,9
09.10.1994	1.113.723	959.777	86,2	937.447	317.810	33,9	326.639	34,8	170.881	18,2	53.766	5,7	-	-	-	-	-	-	-	-	68.351	7,3
17.12.1995	1.116.215	995.160	89,2	972.478	335.223	34,5	368.884	37,9	167.935	17,3	36.244	3,7	-	-	-	-	-	-	-	-	64.192	6,6
03.10.1999	1.137.543	977.755	86,0	959.647	315.756	32,9	324.688	33,8	215.518	22,5	57.123	6,0	-	-	-	-	-	-	-	-	46.562	4,9
24.11.2002	1.157.547	1.031.236	89,1	1.014.677	485.351	47,8	373.179	36,8	70.208	6,9	73.177	7,2	-	-	-	-	-	-	-	-	12.762	1,3
01.10.2006	1.204.859	1.025.942	85,2	1.004.901	394.149	39,2	363.379	36,2	96.915	9,6	90.383	9,0	-	-	-	-	-	-	22.698	2,3	37.377	3,7
28.09.2008	1.258.033	1.062.403	84,5	1.037.057	334.358	32,2	314.978	30,4	187.542	18,1	83.679	8,1	-	-	-	-	-	-	65.851	6,4	50.649	4,9
29.09.2013	1.278.675	1.036.180	81,0	1.013.998	310.345	30,6	279.988	27,6	190.601	18,8	97.487	9,6	48.105	4,7	45.285	4,5	-	-	27.019	2,7	15.168	1,5
15.10.2017	1.288.802	1.092.339	84,8	1.079.539	384.279	35,6	267.348	24,8	280.011	25,9	29.619	2,7	-	-	51.815	4,8	44.767	4,1	-	-	21.700	2,1
29.09.2019	1.292.902	1.042.486	80,6	1.027.276	434.783	42,3	204.679	19,9	168.565	16,4	112.607	11,0	-	-	78.760	7,7	17.751	1,7	-	-	10.131	1,0

8.5 Landtagswahlen 1945–2018

Wahltermin	Wahlberechtigte	abgegebene Stimmen	Wahlbeteiligung in %	gültige Stimmen insgesamt	ÖVP absolut	ÖVP in %	ÖVP M.[1]	SPÖ absolut	SPÖ in %	SPÖ M.[1]	FPÖ absolut	FPÖ in %	FPÖ M.[1]	Grüne absolut	Grüne in %	Grüne M.[1]	FRANK absolut	FRANK in %	FRANK M.[1]	NEOS absolut	NEOS in %	NEOS M.[1]	Sonstige absolut	Sonstige in %	Sonstige M.[1]
25.11.1945	737.537	710.695	96,4	704.810	384.002	54,5	32	284.577	40,4	22	-	-	-	-	-	-	-	-	-	-	-	-	36.231	5,1	2
09.10.1949	920.981	892.672	96,9	882.368	463.053	52,5	31	329.549	37,3	22	38.779	4,4	-	-	-	-	-	-	-	-	-	-	50.987	5,8	3
17.10.1954	927.472	878.855	94,8	861.436	436.686	50,7	30	353.070	41,0	23	22.039	2,6	-	-	-	-	-	-	-	-	-	-	49.641	5,8	3
10.05.1959	929.059	886.422	95,4	862.365	438.625	50,9	31	364.589	42,3	25	34.059	3,9	-	-	-	-	-	-	-	-	-	-	25.092	2,9	-
25.10.1964	934.414	864.402	92,5	853.207	440.834	51,7	31	365.187	42,8	25	25.536	3,0	-	-	-	-	-	-	-	-	-	-	21.650	2,5	-
19.10.1969	952.000	874.565	91,9	863.797	435.138	50,4	30	385.174	44,6	26	27.798	3,2	-	-	-	-	-	-	-	-	-	-	15.687	1,8	-
09.06.1974	968.983	869.441	89,7	858.537	447.444	52,1	31	376.648	43,9	25	25.563	3,0	-	-	-	-	-	-	-	-	-	-	8.882	1,0	-
25.03.1979	1.027.372	899.491	87,6	889.504	441.431	49,6	29	403.708	45,4	27	28.700	3,2	-	-	-	-	-	-	-	-	-	-	15.665	1,8	-
16.10.1983	1.142.955	959.448	83,9	939.530	512.528	54,6	32	388.501	41,4	24	15.861	1,7	-	-	-	-	-	-	-	-	-	-	22.640	2,4	-
16.10.1988	1.213.853	978.374	80,6	951.383	452.874	47,6	29	354.746	37,3	22	89.373	9,4	5	23.266	2,5	-	-	-	-	-	-	-	31.124	3,3	-
16.05.1993	1.269.391	958.843	75,5	933.164	412.730	44,2	26	316.516	33,9	20	112.433	12,0	7	29.589	3,2	-	-	-	-	-	-	-	61.896	6,6	3
22.03.1998	1.291.108	928.932	71,9	904.698	405.900	44,9	27	274.980	30,4	18	145.514	16,1	9	40.639	4,5	2	-	-	-	-	-	-	37.665	4,2	-
30.03.2003	1.305.950	937.487	71,8	921.472	491.065	53,3	31	309.199	33,6	19	41.391	4,5	2	66.543	7,2	4	-	-	-	-	-	-	13.274	1,6	-
09.03.2008	1.387.368	1.033.695	74,5	1.010.356	549.510	54,4	31	257.770	25,5	15	105.748	10,5	6	69.852	6,9	4	-	-	-	-	-	-	27.476	2,7	-
03.03.2013	1.404.454	995.273	70,9	975.746	495.557	50,8	30	210.504	21,6	13	80.122	8,2	4	78.678	8,1	4	96.016	9,8	5	-	-	-	14.869	1,5	-
28.01.2018	1.386.356	922.807	66,6	908.339	450.812	49,6	29	217.289	23,9	13	134.085	14,8	8	58.401	6,4	3	-	-	-	46.801	5,2	3	951	0,1	-

[1] M. = Mandate

8.6 Europawahlen 1996–2019

Wahltermin	Wahlberechtigte	abgegebene Stimmen	Wahlbeteiligung in %	gültige Stimmen insgesamt	ÖVP absolut	ÖVP in %	SPÖ absolut	SPÖ in %	FPÖ absolut	FPÖ in %	Grüne absolut	Grüne in %	NEOS absolut	NEOS in %	Sonstige absolut	Sonstige in %
13.10.1996	1.123.075	836.010	74,4	796.544	284.092	35,7	233.350	29,3	183.851	23,1	41.979	5,3	-	-	53.272	6,7
13.06.1999	1.140.076	718.977	63,1	685.171	247.736	36,2	221.034	32,3	136.843	20,0	50.446	7,4	-	-	29.112	4,2
13.06.2004	1.186.012	649.922	54,8	627.526	235.928	37,6	209.939	33,5	25.491	4,1	59.534	9,5	-	-	96.634	15,4
07.06.2009	1.266.289	716.568	56,6	697.068	245.252	35,2	161.843	23,2	86.902	12,5	48.497	7,0	-	-	154.574	22,2
25.05.2014	1.284.727	702.716	54,7	673.844	222.078	33,0	154.919	23,0	128.076	19,0	75.257	11,2	50.085	7,4	43.429	6,5
26.05.2019	1.295.527	870.508	67,2	853.764	342.105	40,1	190.740	22,3	152.023	17,8	89.730	10,5	66.318	7,8	12.848	1,5

8.7 Ergebnisse der Volksbegehren 2021 nach Verwaltungsbezirken

	„Tierschutzvolksbegehren" (18. 1. - 25. 1. 2021)					„FÜR IMPF-FREIHEIT" (18. 1. - 25. 1. 2021)				
Verwaltungsbezirk	Stimmberechtigte	Eintragungen	Unterstützungserklärungen	Eintragungen und Unterstützungserkl.	Stimmbeteiligung inkl. Unterstützungserkl. in %	Stimmberechtigte	Eintragungen	Unterstützungserklärungen	Eintragungen und Unterstützungserkl.	Stimmbeteiligung inkl. Unterstützungserkl. in %
Krems a.d. Donau	17.824	575	673	1.248	7,0	17.824	471	154	625	3,5
St. Pölten	39.719	1.303	1.469	2.772	7,0	39.719	1.274	422	1.696	4,3
Waidhofen a.d. Ybbs	8.872	321	258	579	6,5	8.872	463	147	610	6,9
Wr. Neustadt	31.734	676	947	1.623	5,1	31.734	788	173	961	3,0
Amstetten	90.576	3.460	2.482	5.942	6,6	90.576	4.523	1.397	5.920	6,5
Baden	107.303	3.786	4.629	8.415	7,8	107.303	3.427	1.049	4.476	4,2
Bruck a.d. Leitha	73.696	2.245	2.717	4.962	6,7	73.696	1.661	408	2.069	2,8
Gänserndorf	78.859	2.327	2.483	4.810	6,1	78.859	1.817	520	2.337	3,0
Gmünd	30.209	867	909	1.776	5,9	30.209	993	297	1.290	4,3
Hollabrunn	41.491	1.389	1.187	2.576	6,2	41.491	1.174	334	1.508	3,6
Horn	25.567	678	608	1.286	5,0	25.567	748	231	979	3,8
Korneuburg	69.931	2.288	2.928	5.216	7,5	69.931	1.694	557	2.251	3,2
Krems (Land)	45.976	1.835	1.622	3.457	7,5	45.976	1.798	598	2.396	5,2
Lilienfeld	19.891	767	725	1.492	7,5	19.891	896	299	1.195	6,0
Melk	61.638	2.369	1.859	4.228	6,9	61.638	3.006	1.089	4.095	6,6
Mistelbach	60.789	1.732	2.082	3.814	6,3	60.789	1.406	474	1.880	3,1
Mödling	89.571	3.070	4.629	7.699	8,6	89.571	2.074	933	3.007	3,4
Neunkirchen	67.634	2.392	2.567	4.959	7,3	67.634	2.528	892	3.420	5,1
St. Pölten (Land)	101.715	3.920	4.672	8.592	8,4	101.715	3.994	1.641	5.635	5,5
Scheibbs	32.969	1.102	888	1.990	6,0	32.969	1.610	578	2.188	6,6
Tulln	79.500	2.634	3.612	6.246	7,9	79.500	2.140	727	2.867	3,6
Waidhofen a.d. Thaya	21.724	707	563	1.270	5,8	21.724	915	251	1.166	5,4
Wr. Neustadt (Land)	60.826	2.074	2.207	4.281	7,0	60.826	2.299	840	3.139	5,2
Zwettl	35.090	1.091	675	1.766	5,0	35.090	1.438	368	1.806	5,1
Niederösterreich	1.293.104	43.608	47.391	90.999	7,0	1.293.104	43.137	14.379	57.516	4,4
Österreich	**6.379.781**	**205.798**	**210.431**	**416.229**	**6,5**	**6.379.781**	**196.763**	**62.386**	**259.149**	**4,1**

8.7 Ergebnisse der Volksbegehren 2021 nach Verwaltungsbezirken

Verwaltungsbezirk	„Ethik für ALLE" (18. 1. - 25. 1. 2021)				
	Stimmberechtigte	Eintragungen	Unterstützungserklärungen	Eintragungen und Unterstützungserkl.	Stimmbeteiligung inkl. Unterstützungserkl. in %
Krems a.d. Donau	17.824	321	201	522	2,9
St. Pölten	39.719	717	430	1.147	2,9
Waidhofen a.d. Ybbs	8.872	195	78	273	3,1
Wr. Neustadt	31.734	312	260	572	1,8
Amstetten	90.576	1.627	655	2.282	2,5
Baden	107.303	1.944	1.091	3.035	2,8
Bruck a.d. Leitha	73.696	975	525	1.500	2,0
Gänserndorf	78.859	994	598	1.592	2,0
Gmünd	30.209	363	189	552	1,8
Hollabrunn	41.491	621	294	915	2,2
Horn	25.567	312	144	456	1,8
Korneuburg	69.931	1.126	800	1.926	2,8
Krems (Land)	45.976	852	358	1.210	2,6
Lilienfeld	19.891	317	139	456	2,3
Melk	61.638	1.155	491	1.646	2,7
Mistelbach	60.789	789	472	1.261	2,1
Mödling	89.571	1.696	1.336	3.032	3,4
Neunkirchen	67.634	1.119	502	1.621	2,4
St. Pölten (Land)	101.715	2.005	1.219	3.224	3,2
Scheibbs	32.969	596	225	821	2,5
Tulln	79.500	1.314	895	2.209	2,8
Waidhofen a.d. Thaya	21.724	328	113	441	2,0
Wr. Neustadt (Land)	60.826	919	454	1.373	2,3
Zwettl	35.090	454	168	622	1,8
Niederösterreich	1.293.104	21.051	11.637	32.688	2,5
Österreich	**6.379.781**	**98.211**	**61.767**	**159.978**	**2,5**

Begriffe und Definitionen

A

Abgestimmte Erwerbsstatistik (AESt)

Die Abgestimmte Erwerbsstatistik ist eine jährlich für den Stichtag 31.10. auf der Basis von Administrativdaten erstellte Statistik zu Merkmalen der ökonomischen Aktivität der österreichischen Wohnbevölkerung. Sie ermöglicht die jährliche Zählung von Erwerbstätigen, Arbeitslosen und Nicht-Erwerbspersonen auf Gemeindeebene.
Erwerbstätig ist, wer 15 Jahre und älter ist und innerhalb des Referenzzeitraumes mindestens eine Stunde gegen Entgelt oder im Betrieb eines Familienangehörigen mithelfend gearbeitet (aktiv erwerbstätig) oder eine selbständige oder unselbständige Beschäftigung nur temporär nicht ausgeübt hat (temporär abwesend).
Bei Erwerbspendlern liegen Wohn- und Arbeitsort bzw. die Ausbildungseinrichtung in verschiedenen Gemeinden. Vom Standpunkt des Wohnortes aus betrachtet sind es Auspendler, vom Standpunkt des Arbeitsortes Einpendler.

Kap. 2.1

Alkoholisierte Beteiligte

Personen, die bei einem Unfall beteiligt waren und bei denen eine Beeinträchtigung durch Alkohol gemäß § 5 Abs. 1 StVO oder eine Überschreitung des im § 14 Abs. 8 FSG festgelegten Blut- oder Atemalkoholgrenzwertes festgestellt wurde, einschließlich jener Personen, die eine Untersuchung auf Alkoholbeeinträchtigung verweigerten.

Kap. 5.3

Anzeigepflichtige Infektionskrankheiten

Bei anzeigepflichtigen Infektionskrankheiten handelt es sich um bestimmte übertragbare Infektionen, die an die (Wohnsitz-)Bezirksverwaltungsbehörde bzw. das (Wohnsitz-)Magistrat gemeldet werden müssen. In erster Linie wurde diese Meldepflicht geschaffen, um bei schweren Infektionskrankheiten eine Ausbreitung rechtzeitig verhindern zu können.
Gesetzliche Grundlagen der Tabelle 3.1.7 sind:
- Epidemiegesetz 1950 (BGBl. Nr. 186/1950; idgF)
- Tuberkulosegesetz 1968 (BGBl. Nr. 127/1968)
- Verordnung der Bundesministerin für Gesundheit betreffend anzeigepflichtige übertragbare Krankheiten 2015, BGBl. II Nr. 224/2015 idgF

Kap. 3.1

Arbeiterkammerwahl

Nachstehend die vollen Listenbezeichnungen zu den in den Tabellen angeführten Abkürzungen: Kap. 8

AUGE/UG	Alternative, Grüne und Unabhängige GewerkschafterInnen
BM	Bündnis Mosaik
FA-FPÖ	Freiheitliche Arbeitnehmer – FPÖ
FSG	Fraktion Sozialdemokratischer GewerkschafterInnen
GGN	Grüne GewerkschafterInnen NÖ
GLB	Gewerkschaftlicher Linksblock
KOMintern	Kommunistische Gewerkschaftsinitiative – International
LP	Liste Perspektive
NÖAAB-FCG	Fraktion Christlicher Gewerkschafterinnen und Gewerkschafter

Arbeitskräftepotenzial

Summe von unselbständig Beschäftigten und Arbeitslosen (Arbeitnehmer bzw. Arbeitnehmerinnen). Kap. 4.6

Arbeitslose, vorgemerkte

sind beim Arbeitsmarktservice zum Zweck der Arbeitsvermittlung registrierte Personen, die nicht in Beschäftigung oder Ausbildung (Schulung) stehen. Die regionale Zuordnung erfolgt nach dem Wohnort der oder des Arbeitslosen. Kap. 4.6

Arbeitslosenquote

Prozentanteil der Arbeitslosen am Arbeitskräftepotenzial. Kap. 4.6

Ausgleichszulage

Die Ausgleichszulage soll jedem Pensionsbezieher bzw. jeder Pensionsbezieherin – mit gewöhnlichem Aufenthalt im Inland – unter Bedachtnahme auf die jeweiligen Familien- und Einkommensverhältnisse ein Mindesteinkommen sichern. Wenn das Gesamteinkommen (Bruttopension, sonstige Nettoeinkünfte und eventuelle Unterhaltsansprüche) einen bestimmten Betrag – den so genannten Richtsatz – nicht erreicht, gebührt über Antrag die Differenz als Ausgleichszulage. Kap. 3.3

B

Bedarfsorientierte Mindestsicherung

Die Bedarfsorientierte Mindestsicherung (BMS) wurde mit 1. September 2010 eingeführt. Die gesetzlichen Grundlagen für die Bedarfsorientierte Mindestsicherung bilden das NÖ Mindestsicherungsgesetz (NÖ MSG), die NÖ Mindeststandardverordnung (NÖ MSV) und die Verordnung über die Berücksichtigung von Eigenmitteln. Sie ist als Unterstützung für Menschen zu verstehen, die in eine finanzielle Notlage geraten sind und ihren Lebensunterhalt mit eigenen Mitteln (Einkommen und Vermögen) nicht mehr abdecken können. Die BMS ist eine sozialhilferechtliche Leistung des Landes Niederösterreich. Kap. 3.3

Beschäftigte	Dieser Begriff umfasst alle Beschäftigungsverhältnisse von aktiv erwerbstätigen Personen. Personen in Grundwehrdienst, Ausbildungsdienst und Zivildienst sind in der Gruppe der Beschäftigten nicht enthalten.	Kap. 4.3 Kap. 4.4 Kap. 4.6
Begünstigte Behinderte	Personen, welche aufgrund eines Bescheides des Sozialministeriumservice – Landesstelle Niederösterreich einen Behinderungsgrad von mindestens 50 Prozent erreichen.	Kap. 3.3
Beschäftigungsdauer	Hier wird nach ganz- und nichtganzjährigen Beschäftigten unterschieden, wobei das Kriterium für eine ganzjährige Beschäftigung bei einer Bezugsdauer von mehr als 334 Tagen (d. h. 11 Monaten) liegt.	Kap. 6.2
Betreuungseinrichtung, institutionelle	Einrichtung zur Betreuung von Kindern, die folgende Kriterien erfüllt: regelmäßige, ganzjährige Kinderbetreuung durch ausgebildetes Personal, betrieben mit öffentlicher Förderung, ohne Anwesenheit der Eltern, an mindestens 30 Wochen pro Jahr und an mindestens 4 Tagen und mindestens 15 Stunden pro Woche.	Kap. 7.1
Betriebserlöse	Umsatzerlöse auf Ebene der fachlichen Einheit; beinhalten die Summe der in Rechnung gestellten Beträge (ohne Umsatzsteuer). Erlösschmälerungen wie Skonti, Rabatte usw. wurden abgezogen. In den Erlösen sind alle Steuern und Abgaben (mit Ausnahme der Umsatzsteuer) sowie alle anderen Aufwendungen wie Transport, Porto usw., die den Kunden berechnet wurden, inkludiert. Eigenverbrauch ist wie Verkauf zu behandeln.	Kap. 4.4
Betriebsstandorte, aktive	Die Anzahl der Betriebsstandorte ergibt sich aus der Mitgliederzahl der Kammer-, Sparten- und Fachgruppen abzüglich ruhender Mitgliedschaften und Verpächter, zuzüglich Filialen. Da ein Kammermitglied Berechtigungen in mehreren Fachgruppen bzw. Sparten haben kann, sind die Summen der Betriebsstandorte nach Fachgruppen und Sparten höher als die Zahl der Betriebsstandorte nach Kammermitgliedern.	Kap. 4.1 Kap. 4.3 Kap. 4.4
Betten, systemisierte	Anzahl der Betten in Krankenanstalten, die durch eine sanitätsbehördliche Bewilligung festgelegt sind (Stand 31. 12. des Erhebungsjahres).	Kap. 3.1
Betten, tatsächlich aufgestellte	Anzahl der Betten, die der Abteilung/Fachstation mindestens sechs Monate im Jahr zur Verfügung stehen.	Kap. 3.1
Bettenbelagstage	Anzahl der Tage, die Patienten und Patientinnen auf der Abteilung/Fachstation verbringen (Mitternachtsaufenthalte).	Kap. 3.1

Bevölkerungsdichte	Einwohner pro km^2.	Kap. 1.1
Bruttoinlandsprodukt (BIP)	entspricht der Bruttowertschöpfung, jedoch inklusive Mehrwertsteuer und Importabgaben, aber ohne imputierte Bankdienstleistungen.	Kap. 4.1
Bruttoregionalprodukt (BRP)	Regionale Entsprechung zum Bruttoinlandsprodukt. Es beschreibt den im Rahmen ihrer wirtschaftlichen Tätigkeit geschaffenen Wert der in der Region ansässigen Einheiten.	Kap. 4.1
Bruttowertschöpfung	zu Herstellungspreisen. Ergibt sich aus dem Gesamtwert jener Waren und Dienstleistungen, die im Produktionsprozess von den Einheiten in einem Gebiet erzeugt werden. Von diesem Wert werden die verbrauchten, verarbeiteten oder umgewandelten Waren oder Dienstleistungen abgezogen. Brutto bedeutet, dass Abschreibungen noch nicht abgezogen wurden.	Kap. 4.1
Bundesforste und sonstige Wälder	Wälder der Bundesforste sowie Kirchenwälder (Wälder im Eigentum von Religionsgemeinschaften, Pfarren, Mesnereien, geistlichen Orden und kirchlichen Vereinen).	Kap. 4.2
Bundespflegegeld	Das Bundespflegegeldgesetz (BPGG) hat das Ziel, durch die Gewährung von Pflegegeld pflegebedürftigen Menschen die Möglichkeit zu bieten, sich die notwendige Betreuung und Hilfe zu sichern. Das Pflegegeld soll Mehraufwendungen pauschal abgelten und dazu beitragen, auch als pflegebedürftiger Mensch ein selbstbestimmtes und nach den persönlichen Bedürfnissen orientiertes Leben zu führen.	Kap. 3.3

D

Dauersiedlungsraum (DSR)	Der Dauersiedlungsraum umfasst nach STATISTIK AUSTRIA den für Landwirtschaft, Siedlung und Verkehrsanlagen verfügbaren Raum. Datenquelle für die Dauersiedlungsraumabgrenzung sind die CORINE-Landnutzungsdaten 2006 sowie die Bevölkerungs- und Beschäftigtendaten 2011 auf der Grundlage von 250-m-Rastereinheiten. Der Dauersiedlungsraum besteht aus einem Siedlungsraum mit den Nutzungskategorien städtisch geprägte Flächen, Industrie- und Gewerbeflächen und aus einem besiedelbaren Raum mit den Nutzungskategorien Ackerflächen, Dauerkulturen, Grünland, heterogene landwirtschaftliche Flächen, Abbauflächen und den künstlich angelegten nicht landwirtschaftlich genutzten Flächen (z. B. städtische Grünflächen, Sport- und Freizeitflächen).	Kap. 1.1
Durchschnittliche jährliche Veränderungsrate	Die durchschnittliche jährliche Veränderungsrate ist das geometrische Mittel aller Veränderungsraten.	Kap. 2.2

Durchschnittspreise für Baugrundstücke, Häuser und Wohnungen (Immobilien-Durchschnittspreise)

Die Immobilien-Durchschnittspreise bilden das durchschnittliche Preisniveau bzw. den durchschnittlichen Wert von Immobilien in Österreich auf regionaler Ebene ab. Die Datengrundlage bilden die von Privathaushalten getätigten Käufe von Häusern, Wohnungen und Grundstücken. Für Häuser und Wohnungen liegen Ergebnisse auf Bezirksebene, unterteilt in neun Größenkategorien, vor. Bei Grundstücken werden neben Bezirksdurchschnittspreisen auch Gemeindedurchschnittspreise veröffentlicht. Alle Ergebnisse sind geometrische Mittel. Die Durchschnittspreise wurden auf Basis von Transaktionsdaten von 2014–2018 berechnet. Transaktionen vor 2018 werden an das Preisniveau 2018 angepasst. Bei geringem Transaktionsaufkommen werden die Durchschnitte über Gemeindegruppen gebildet.

Kap 2.3

E

Eheschließungen

Die Aufarbeitung der Eheschließungen erfolgt seit 1. November 2014 auf Basis der laufend vom Zentralen Personenstandsregister übermittelten Daten. Darin sind ab 2015 auch im Ausland stattfindende Eheschließungen von Personen mit Wohnsitz in Österreich erfasst.
Die Veröffentlichung erfolgt nach dem gemeinsamen Wohnort des Paares, bei Fehlen eines solchen nach dem Wohnort des Bräutigams, wenn der Bräutigam keinen Wohnsitz in Österreich hat, nach dem Wohnsitz der Braut. Davor wurde die Eheschließung am Wohnsitz des Bräutigams gezählt.

Kap. 2.2

Einkommen, Median

Mittlerer Wert der nach der Größe geordneten Einkommen der ganzjährig Beschäftigten. Bei gerader Anzahl wird das arithmetische Mittel der beiden mittleren Werte genommen. Das bedeutet, dass 50 Prozent der Fälle ein geringeres und 50 Prozent ein höheres Einkommen haben.

Kap. 6.2

Einkommen, Mittelwert

Summe der Einkommen dividiert durch die Anzahl der Lohnsteuerpflichtigen. Zur Berechnung werden nur Fälle mit ganzjähriger Beschäftigungsdauer herangezogen.

Kap. 6.2

Einkommen, verfügbares

Das Konto der sekundären Einkommensverteilung (Ausgabenkonzept) bildet die Umverteilung des (Primär-)Einkommens durch monetäre Transfers ab. Auf der Aufkommensseite setzt sich das Konto aus dem Primäreinkommen, den monetären Sozialleistungen und den sonstigen laufenden Transfers und auf der Verwendungsseite aus den Einkommens- und Vermögenssteuern, Sozialbeiträgen und sonstigen laufenden Transfers zusammen. Der Saldo des sekundären Einkommensverteilungskontos ist das Verfügbare Einkommen (nach Ausgabenkonzept) der in einem Bundesland ansässigen privaten Haushalte (Wohnortprinzip).

Kap. 4.1

Erhebungs-(Berichts)gemeinde	Städte und Gemeinden, die Gästenächtigungen an STATISTIK AUSTRIA melden.	Kap 4.5
Ertragsanteile	der Gemeinden an den gemeinschaftlichen Bundesabgaben. Die Erträge der gemeinschaftlichen Bundesabgaben werden gemäß Finanzausgleichsgesetz (FAG) zwischen dem Bund, den Ländern und den Gemeinden nach einem im FAG festgelegten Schlüssel in bestimmten und nach Abgabeart verschiedenen Hundertsatzverhältnissen aufgeteilt.	Kap. 6.1
Erwerbspendler	siehe Abgestimmte Erwerbsstatistik	Kap. 2.1
Erwerbspersonen	Erwerbspersonen sind die Summe aus Erwerbstätigen (nach dem Labour-Force-Konzept – LFK) und Arbeitslosen. Als erwerbstätig werden alle Personen definiert, die in der Woche vor der Befragung zumindest eine Stunde gegen Bezahlung oder als Selbständige oder mithelfende Familienangehörige gearbeitet haben oder zwar einen Arbeitsplatz hatten, aber wegen Urlaub, Krankheit usw. nicht gearbeitet haben. Eine wöchentliche Arbeitszeit von 32 und mehr Wochenstunden gilt als Vollzeitbeschäftigung, 12 bis 31 Stunden als Teilzeitbeschäftigung, 11 Stunden und weniger als geringfügige Beschäftigung. Personen in Umschulung, die ein noch aufrechtes Arbeitsverhältnis haben oder beim Arbeitsmarktservice sozialversichert sind, gelten als voll erwerbstätig. Frauen in Mutterschutz bzw. Personen in Elternkarenz gelten als voll erwerbstätig, wenn sie zuvor erwerbstätig waren, Präsenz- und Zivildiener werden eigens erfasst.	Kap. 2.1
Erwerbstätige	siehe Erwerbspersonen	Kap. 2.1

F

Familie	Nach dem Kernfamilien-Konzept der Vereinten Nationen bilden Ehepaare oder Lebensgemeinschaften mit oder ohne Kinder bzw. Elternteile mit Kindern eine Familie. Kinder sind alle mit ihren beiden Eltern oder einem Elternteil im selben Haushalt lebenden leiblichen, Stief- und Adoptivkinder, die ohne eigene Partner im Haushalt leben und selbst noch keine Kinder haben – ohne Rücksicht auf Alter und Berufstätigkeit.	Kap 2.1
Fruchtbarkeitsziffer, allgemeine	Anzahl der Lebendgeborenen auf 1.000 Frauen im Alter von 15 bis unter 45 Jahren.	Kap. 2.2

G

Ganzjährige Bezüge	Das Kriterium für ganzjährige Bezüge ist eine Bezugsdauer von mehr als 334 Tagen (d. h. 11 Monate) im Jahr.	Kap. 6.2
Gebäude	Freistehende oder klar gegeneinander abgegrenzte Baulichkeiten mit einer verbauten Fläche von mindestens 20 m^2.	Kap. 2.3

Gebietsstand, 1. 1. 2017, 31. 12. 2016	Mit 1. 1. 2017 wurde der Verwaltungsbezirk Wien-Umgebung aufgelöst und die Gemeinden in die Bezirke Bruck a.d. Leitha, Korneuburg, St. Pölten (Land) und Tulln eingegliedert (LGBl. Nr. 4/2016). Bezirkstabellen und -grafiken ohne Ausweisung von Wien-Umgebung beziehen sich ausschließlich auf den ab 1. 1. 2017 gültigen Gebietsstand, jene mit Werten für Wien-Umgebung auf den Gebietsstand bis zum 31. 12. 2016. Ist es zum besseren Verständnis notwendig, erfolgt eine entsprechende Kennzeichnung. Wo es möglich war, wurden Daten, die vor 2017 erhoben wurden, auf den neuen Gebietsstand umgerechnet.	Kap. 1–8
Geburtenziffer	Lebendgeborene bezogen auf 1.000 Einwohner.	Kap. 2.2
Gefährdungsabklärung	Die Einschätzung, ob das Wohl eines Kindes gefährdet ist, d. h. ob es z. B. misshandelt, gequält, vernachlässigt oder sexuell missbraucht wurde, beruht auf einem komplexen Prozess, der gesetzlich geregelt wird. Um eine möglichst sichere Beurteilung im Einzelfall gewährleisten zu können, wird daher eine zweite Fachkraft herangezogen, wenn dies für den Kinderschutz erforderlich ist. Dies ist der Fall, wenn viele Beteiligte involviert sind, widersprüchliche Angaben gemacht werden, die Sachlage sehr komplex und unklar und das Gefährdungsrisiko für das Kind hoch ist. Ist die Sachlage offensichtlich, genügt für die Beurteilung eine Fachkraft. Ebenso wird zur Hilfeplanung erforderlichenfalls eine weitere Fachkraft nach dem Vier-Augen-Prinzip beigezogen.	Kap. 3.3
Gemeindeabgaben insgesamt	sind die Summe aller Steuern und Abgaben, die von der Gemeinde eingehoben werden (Grundsteuer A und B, Kommunalsteuer, Verwaltungsabgabe, Fremdenverkehrsabgabe, Lustbarkeitsabgabe, Interessentenbeiträge von Grundstückseigentümern und Anrainern und sonstige Gemeindeabgaben).	Kap. 6.1
Gemeindenamen	Namensbezeichnung laut NÖ Landesgesetz LGBl 1030-0 „Gesetz über die Gliederung des Landes Niederösterreich in Gemeinden“.	Kap. 2.1 Kap. 2.2 Kap. 4.5 Kap. 6.1 Kap. 8.1
Gemeindewälder	Wald im ausschließlichen Eigentum politischer Gemeinden (Gemeinde-Vermögenswald: zum Stammvermögen gehörender Wald, der nicht unmittelbar von den Gemeindemitgliedern, sondern über den Gemeindehaushalt zugunsten des Gemeindevermögens genutzt wird).	Kap. 4.2

Gemeinschaftswälder Waldzusammenschlüsse, die auf alte Nutzungsgemeinschaften zurückgehen und als regulierte oder nicht regulierte Agrargemeinschaften den Landesflurverfassungsgesetzen unterliegen (Agrargemeinschaften, Urhausbesitz, Nachbarschaften, Interessenschaften, Gemeindegutswälder) oder Genossenschaften, die Eigentumszusammenschlüsse zwecks gemeinsamer Waldbewirtschaftung darstellen (Eigentumsgenossenschaften). Nicht erfasst sind hier Waldgenossenschaften (Verbände) ohne Zusammenschluss oder sonstige Genossenschaften mit Waldbesitz. Sie zählen zu Eigentums-, Privat- oder Kirchenwald. Kap. 4.2

Gesamtfruchtbarkeitsrate Anzahl der lebendgeborenen Kinder, die eine Frau zur Welt bringen würde, wenn im Laufe ihres Lebens dieselben altersspezifischen Fertilitätsverhältnisse herrschen würden wie im betreffenden Kalenderjahr. Kap. 2.2

Grundsteuer A, B Ausschließliche Gemeindeabgabe, für die im jeweiligen Gemeindegebiet gelegenen land- und forstwirtschaftlichen Betriebe (Grundsteuer A) sowie alle anderen Grundstücke (Grundsteuer B). Kap. 6.1

H

Harmonisierter Verbraucherpreisindex (HVPI) siehe Verbraucherpreisindex Kap. 4.7

Hauptregion Die Einteilung Niederösterreichs in die fünf Hauptregionen Industrieviertel, Mostviertel, NÖ-Mitte, Waldviertel und Weinviertel geht auf die flächendeckende Einführung der Regionalen Entwicklungsverbände bzw. Regionalmanagements im Jahr 2001 zurück. Die historisch gewachsene Einteilung Niederösterreichs in vier Viertel ist davon nicht betroffen. Kap. 1.1

Hauptwohnsitz Der Hauptwohnsitz eines Menschen ist an jener Unterkunft begründet, an der er sich in der erweislichen oder aus den Umständen hervorgehenden Absicht niedergelassen hat, diese zum Mittelpunkt seiner Lebensbeziehungen zu machen; trifft diese sachliche Voraussetzung bei einer Gesamtbetrachtung der beruflichen, wirtschaftlichen und gesellschaftlichen Lebensbeziehungen eines Menschen auf mehrere Wohnsitze zu, so hat er jenen als Hauptwohnsitz zu bezeichnen, zu dem er das überwiegende Naheverhältnis hat (§ 1 Abs. 7 MeldeG). Der Hauptwohnsitz wird von der Person selbst angegeben. Kap. 2.3

Häuserpreisindex Der Häuserpreisindex bildet die Entwicklung der Kaufpreise von Wohnimmobilien in ganz Österreich ab. Grundlage der Erhebung sind die von Privathaushalten getätigten Käufe von neuen und bestehenden Häusern und Wohnungen. Kap. 4.7

Heitere Tage Dazu zählt die Klimatologie Tage, an denen meist Sonne vorherrscht. Niederschlag fällt an diesen Tagen nicht, das Bewölkungsmittel ist kleiner als 20 Prozent. Kap. 1.2

Herstellungspreis ist der Betrag, den der Käufer dem Produzenten pro Einheit der Ware oder Dienstleistung zahlt, zuzüglich dafür gewährter Subventionen, abzüglich zu zahlender Gütersteuern. Kap. 4.1

Hort Einrichtung zur Betreuung von Kindern, die der allgemeinen Schulpflicht unterliegen, außerhalb der Schule durch eigene Hortpädagogen und Hortpädagoginnen. Kap. 7.1

I

Index ist eine Messzahl (Vergleichszahl), die es ermöglichen soll, Unterschiede zwischen Perioden festzustellen. Die jeweiligen Werte werden als Prozentpunkte eines Basisjahres ausgedrückt. Beispiele dafür sind: Verbraucherpreisindex, Baupreisindex, Tariflohnindex. Kap. 4.7

Index für eigentümergenutztes Wohnen Der Preisindex für selbst genutztes Wohneigentum (Owner Occupied Housing Price Index/OOH PI) bildet die Preisentwicklung von Kauf und Eigentum an Wohnraum ab. Der Abdeckungsbereich erstreckt sich vom Kauf von neuem und bestehendem Wohnraum bis zu den Kosten der Erhaltung in Form von Renovierung, Reparatur und Instandhaltung sowie Versicherungen. Im Gegensatz zum Häuserpreisindex werden bei diesem Index konzeptgemäß nur jene Käufe von Wohnraum berücksichtigt, die neu in den Haushaltssektor hinzukommen, also keine Transaktionen zwischen Haushalten. Kap. 4.7

Interessentenbeiträge Geldmäßige Eigenleistungen von Interessenten zu Projekten der Gemeinde (z. B. Beitrag eines Landwirtes zur Errichtung eines Güterwegs). Kap. 6.1

K

Katastralgemeinde Diejenigen Teile der Erdoberfläche, die im Grenzkataster oder im Grundsteuerkataster als solche namentlich bezeichnet sind (§ 7 VermG). Eine oder mehrere Katastralgemeinde(n) bilden eine politische Gemeinde. Kap. 1.1

KFZ-Kennzeichen (als Verwaltungsbezirk)

KS	Krems a.d. Donau	KR	Krems (Land)
P	St. Pölten	LF	Lilienfeld
WY	Waidhofen a.d. Ybbs	ME	Melk
WN	Wr. Neustadt	MI	Mistelbach
AM	Amstetten	MD	Mödling
BN	Baden	NK	Neunkirchen
BL	Bruck a.d. Leitha	PL	St. Pölten (Land)
GF	Gänserndorf	SB	Scheibbs

GD	Gmünd	TU	Tulln	Kap. 1–8
HL	Hollabrunn	WT	Waidhofen a.d. Thaya	
HO	Horn	WB	Wr. Neustadt (Land)	
KO	Korneuburg	ZT	Zwettl	

Kinder- und Jugendhilfe Einrichtungen des Landes und der Bezirksverwaltungsbehörden mit dem Hauptanliegen der Stärkung der Erziehungskraft der Familie als unabdingbare Voraussetzung für eine optimale Entwicklung von Kindern und Jugendlichen. Kap. 3.3

Kleinregion Freiwilliger Zusammenschluss von Gemeinden, um einen interkommunalen Kooperationsraum zur gemeinsamen Strategieentwicklung sowie zur Projektumsetzung zu bilden. Kap. 1.1

Kombinierte Nomenklatur (KN) Güter-Klassifikation; ist die europäische Version des Harmonisierten Systems (HS) und setzt sich aus 8-stelligen, numerisch kodierten Positionen zusammen. Die sehr zahlreichen Untergliederungen sind den speziellen zolltechnischen und außenhandelsstatistischen Bedürfnissen der EU angepasst. Die KN wird jährlich revidiert. Kap. 4.1

Kommunalsteuer Bundesgesetzlich geregelte ausschließliche Gemeindeabgabe. Besteuerungsgegenstand sind die Arbeitslöhne, die jeweils in einem Kalendermonat an die Beschäftigten einer im Inland gelegenen Betriebsstätte des Unternehmens geleistet wurden. Kap. 6.1

L

Landesstraßen Die ehemaligen Bundesstraßen B wurden 2002 an die Landesverwaltungen übertragen und führen die Bezeichnung Landesstraße B. Die ehemaligen Landesstraßen tragen die Bezeichnung Landesstraße L. Kap. 1.1

Landeswälder Wälder im Eigentum von Bundesländern, einschließlich Gemeinde Wien. Kap. 4.2

Lebendgeburt Ein lebendig geborenes Kind, unabhängig von Gewicht, Alter und Lebensdauer. Kap. 2.2

Lebenserwartung Die Lebenserwartung bei der Geburt gibt an, wie viele Jahre ein Neugeborenes im Durchschnitt leben würde, unter der Annahme, dass im Laufe seines Lebens dieselben altersspezifischen Sterblichkeitsverhältnisse herrschen wie bei seiner Geburt. Kap. 2.2

Lohnsteuer Die Lohnsteuer ist eine Form der Einkommensteuer. Einkommensteuerpflichtig sind ausschließlich natürliche Personen. Der unbeschränkten Steuerpflicht, die sich auf sämtliche in- und ausländische Einkünfte erstreckt, unterliegen alle natürlichen Personen, die ihren Wohnsitz oder gewöhnlichen Aufenthalt im Inland haben. Kap. 6.2

M

Migrationshintergrund Unter Personen mit Migrationshintergrund werden hier Personen mit Hauptwohnsitz in Österreich verstanden, die entweder im Ausland geboren wurden oder eine andere als die österreichische Staatsbürgerschaft besitzen oder beide Merkmale aufweisen. Kap. 2.1

N

Natürliche Bevölkerungsbewegung Lebendgeborene und Sterbefälle. Kap. 2.2

Nebeltage Dazu zählt die Klimatologie Tage, an denen Nebel herrscht. Dabei wird genau dann ein Nebeltag gemeldet, wenn irgendwann zwischen 0 und 24 Uhr eines Tages in einem horizontalen Sektor von mindestens 90 Grad Winkelerstreckung die Nebeldefinition (Sichtweite kleiner als ein Kilometer) erfüllt ist. Kap. 1.2

Nettobezug errechnet sich aus dem Bruttobezug abzüglich Sozialversicherung, Kammerumlage, Wohnbauförderungsbeitrag und der insgesamt einbehaltenen Lohnsteuer. Kap. 6.2

NUTS-Einheiten Nomenclature des Unités Territoriales Statistiques – Systematik der Gebietseinheiten für die Statistik in den Mitgliedstaaten der EU. Kap. 1.1 Kap. 4.1

NUTS 0	das gesamte Staatsgebiet;
NUTS 1	teilt Österreich in 3 Regionen (Ostösterreich – Burgenland, Niederösterreich und Wien; Westösterreich – Oberösterreich, Salzburg, Tirol, Vorarlberg; Südösterreich – Steiermark, Kärnten);
NUTS 2	die 9 Bundesländer;
NUTS 3	in Österreich insgesamt 35 Einheiten; Niederösterreich besteht aus 7 NUTS 3-Gebieten.

O

Offene Stellen, gemeldete — sind die sich aus den Vermittlungsaufträgen der Betriebe an das Arbeitsmarktservice ergebende Zahl der freien Arbeitsplätze. Die regionale Zuordnung erfolgt nach dem Arbeitsort. — Kap. 4.6

ÖNACE — Österreichische Version der europäischen Wirtschaftstätigkeitenklassifikation; aktuell ÖNACE 2008 – Neugliederung der ÖNACE 2003 (gemäß Verordnung (EG) Nr. 1893/2006 des Europäischen Parlaments und des Rates vom 20. 12. 2006). Sie umfasst 21 Abschnitte, 88 Abteilungen, 272 Gruppen, 615 Klassen und 701 Unterklassen. Mit 1. 1. 2008 hat die NACE Rev.2 die NACE Rev.1.1. abgelöst. Durch die etwas anders gefassten Kategorisierungen können sich die Erhebungsmassen bei den Zeitreihen zwischen ÖNACE 2003 und ÖNACE 2008 ändern. — Kap. 4.1, Kap. 4.3, Kap. 4.4, Kap. 4.6, Kap. 6.2

Ordnungszahl der Ehe — gibt an, die wievielte Ehe eine Person schließt. — Kap. 2.2

Ortschaften — Der Begriff „Ortschaft" ist in den meisten Bundesländern in den Gemeindeordnungen verankert, wobei es für Auflassungen, Neueinführungen oder Namensänderungen von Ortschaften meist gesetzliche Regelungen gibt. Ursprünglich wurde unter dem Begriff „Ortschaft" eine Gesamtheit von Häusern verstanden, die durch eine gemeinsame Konskriptionsnummerierung zusammengefasst war. Stand 12.08.2021. — Kap. 1.1

P

Parteien — Nachstehend die vollen Listenbezeichnungen zu den in den Tabellen angeführten Abkürzungen: — Kap. 8

BZÖ	Bündnis Zukunft Österreich
EUROPA	EUROPA Jetzt – Initiative Johannes Voggenhuber
FPÖ	Freiheitliche Partei Österreichs
FRANK	Team Frank Stronach
Grüne	Die Grünen – Grüne Alternative
JETZT	Liste Pilz
NEOS	Das Neue Österreich
ÖVP	Österreichische Volkspartei
ÖVP	Liste Sebastian Kurz – die neue Volkspartei
PILZ	Liste Peter Pilz
SPÖ	Sozialdemokratische Partei Österreichs

Personal in Krankenanstalten — Personen, welche im Erhebungsjahr in Dienstverwendung der Krankenanstalt standen und für die Personalkosten angesetzt wurden. Daher ist Personal in Karenz- und Mutterschaftsurlaub, Zivil- oder Präsenzdienst nicht hinzugerechnet. Ein Vollzeitäquivalent drückt den Zeitwert aus, den eine Vollzeit-Arbeitskraft innerhalb eines vergleichbaren Zeitraums erbringt (Tag, Woche, Monat, Jahr). — Kap. 3.1

Pflegetage	Anzahl der Tage, die Patienten und Patientinnen auf der Abteilung/Fachstation verbringen, wobei auch stundenweiser Aufenthalt als Tag gerechnet wird.	Kap. 3.1
Popreg (Populationsregister)	Bevölkerungsstatistisches System, das aktuelle Bevölkerungsdaten auf Gemeindebasis enthält. Basiert auf dem Zentralen Melderegister, enthält aber nur jene Personen, die ihren Hauptwohnsitz seit mindestens 90 Tagen in der Gebietseinheit haben.	Kap. 2.2
Primärer Sektor	Land- und Forstwirtschaft, Fischerei.	Kap. 2.1 Kap. 4.1
Privathaushalt	umfasst alle in einer Wohngemeinschaft zusammenlebenden Personen unabhängig von Verwandtschaftsbeziehungen.	Kap. 2.1
Privatwälder	Wald im Eigentum von Privatpersonen, Gesellschaften des Bürgerlichen Rechtes bzw. des Handelsrechtes, Vereinen und Verbänden sowie Genossenschaften ohne Eigentumszusammenschluss (nicht jedoch Kirchenwälder).	Kap. 4.2
Produzierender Bereich	Mit 1. 1. 2008 hat die NACE Rev.2 die NACE Rev.1.1. von 2003 abgelöst. Die in Österreich verwendeten Abschnitte sind B Bergbau und Gewinnung von Steinen und Erden, C Herstellung von Waren, D Energieversorgung, E Wasserversorgung und F Bauwesen. Vgl. Sekundärer Sektor.	Kap. 4.3

R

Rechnungsabschluss	Umstellung gemäß VRV 2015 ab dem Finanzjahr 2020. Stellt in der Ergebnisrechnung die Mittelverwendungen (Erträge) den Mittelaufbringungen (Aufwendungen) des Finanzjahres gegenüber und ermittelt das Nettoergebnis. Die Finanzierungsrechnung sieht eine Gegenüberstellung von kassenmäßig vollzogenen Einzahlungen und Auszahlungen vor. Als Ergebnis ermittelt sich der Nettofinanzierungssaldo des Finanzjahres, der über die Finanzierungstätigkeit zu bedecken ist	Kap. 6.1
Referenzperson	Die Haushaltsreferenzperson dient der sozioökonomischen Zuordnung von Wohnungen anhand eines Haushaltsmitgliedes. Diese wird in einem mehrstufigen hierarchischen Entscheidungsmodell bestimmt. Parameter sind dabei die generationelle Position, das Ausmaß der Erwerbstätigkeit, die Position am Arbeitsmarkt, Alter sowie Bildung.	Kap. 2.1

S

Scheidungsrate	Prozentsatz der geschiedenen Ehen, der für die im Berichtszeitraum geschlossenen Ehen zu erwarten ist. Bei der Berechnung wird von den derzeitigen ehedauerspezifischen Scheidungsraten ausgegangen.	Kap. 2.2

Sekundärer Sektor	Industrie und Gewerbe. Enthält Gewinnung von Rohstoffen, Herstellung von Waren, Energie und Wasser, Bau. Vgl. Produzierender Bereich.	Kap. 2.1 Kap. 4.1
Sozialhilfe	hat die Aufgabe, hilfsbedürftigen Menschen die Führung eines menschenwürdigen Lebens zu ermöglichen. Hilfsbedürftigkeit liegt vor, wenn der notwendige Lebensbedarf bzw. Lebensunterhalt weder durch Einsatz der eigenen Kräfte und Mittel (Einsatz der Arbeitskraft, Einsatz von Einkommen und Vermögen) oder durch familiäre Unterhaltsleistungen noch aufgrund eines sozialversicherungsrechtlichen oder sonstigen vorrangigen Leistungsanspruchs gesichert werden kann (Prinzip der Subsidiarität). Unterschieden werden Dauerunterstützung (Dauerleistungen) und einmalige Unterstützungen in besonderen Notfällen.	Kap. 3.3
Sterbeziffer	Gestorbene bezogen auf 1.000 Einwohner.	Kap. 2.2
Studierende, inländische	Alle Studierenden mit österreichischer Staatsbürgerschaft einschließlich jener Österreicher und Österreicherinnen, die ihren ständigen Wohnsitz im Ausland haben.	Kap. 7.1
Studierende, ordentliche	sind Personen, die zu einem ordentlichen Bakkalaureats-, Diplom-, Master- oder Doktoratsstudium an einer Universität zugelassen sind.	Kap. 7.1

T

Tariflohnindex	Der Tariflohnindex zeigt die Entwicklung der durch Gesetz oder Kollektivvertrag festgelegten Mindestlöhne und Mindestgehälter an, und zwar der Bruttobezüge vor Abzug von Lohnsteuer und Sozialversicherungsbeiträgen.	Kap. 4.7
Technische Gesamtproduktion	Alle zum Verkauf an Dritte oder zur Weiterverarbeitung in einer anderen Einheit desselben Unternehmens bestimmten, selbst (oder im Lohnauftrag) hergestellten Erzeugnisse.	Kap. 4.3
Tertiärer Sektor	Erbringung von Dienstleistungen.	Kap. 2.1 Kap. 4.1
Tonnenkilometer (tkm)	Transportleistung; das Produkt aus Transportaufkommen in Tonnen mal der zurückgelegten Wegstrecke in Kilometern.	Kap. 5.3
Transferleistung	ist eine Geldleistung, die eine Person erhält, ohne dafür eine direkte Gegenleistung erbringen zu müssen, wie z. B. Arbeitslosengeld oder Notstandshilfe.	Kap. 6.2
Trübe Tage	Dazu zählt die Klimatologie Tage mit einem Bewölkungsmittel größer als 80 Prozent.	Kap. 1.2

U

Umsatzsteuer Die Umsatzsteuer beruht auf dem Umsatzsteuergesetz lt. BGBl. I Nr. 663/1994 in der für das Veranlagungsjahr gültigen Fassung. Kap. 6.2

V

Verbraucherpreisindex (VPI) Der Verbraucherpreisindex zeigt das Preisniveau der Waren und Dienstleistungen des privaten Konsums in Österreich an. Er ist ein aus Teilindizes (Messziffern) kombinierter und gewichteter Gesamtindex. Revisionen haben früher alle 10 Jahre stattgefunden und müssen heute laut EU-Verordnung (EC Nr. 2494/95) in 5-Jahres-Intervallen erfolgen. Das Ziel ist es, den Warenkorb repräsentativ für das aktuelle Konsumverhalten der privaten Haushalte zu gestalten. Ab dem Wert für Jänner 2006 publiziert STATISTIK AUSTRIA den neuen Verbraucherpreisindex auf der Basis 2005 = 100. Traditionell werden bereits bestehende VPI-Reihen verkettet weitergeführt, um weiter zurückreichende Zeitreihen besser zu veranschaulichen und um Wertsicherungsberechnungen, die auf alten Verbraucherpreisindizes basieren, zu ermöglichen. Der Harmonisierte Verbraucherpreisindex (HVPI) ist die Grundlage für die vergleichbare Messung der Inflation in Europa und für die Bewertung der Geldwertstabilität innerhalb der Euro-Zone. Kap. 4.7

Verbrechen sind vorsätzliche Handlungen, die mit lebenslanger oder mit mehr als dreijähriger Freiheitsstrafe bedroht sind. Kap. 3.2

Vergehen sind alle anderen strafbaren Handlungen. Kap. 3.2

Voranschlag ist die Gegenüberstellung aller voraussichtlich anfallenden Einnahmen und Ausgaben eines Rechnungsjahres. Er ist nach hauswirtschaftlichen Gesichtspunkten (Haushaltshinweis), funktionellen Gesichtspunkten (Ansatz – oberste Gliederung sind die Gruppen 0–9) und ökonomischen Gesichtspunkten (Post) gegliedert. Verbindlich geregelt ist diese Gliederung in der Voranschlags- und Rechnungsabschlussverordnung 1997 (VRV). Kap. 6.1

Vormerkdauer Zeitspanne, die zwischen dem Beginn der Arbeitslosigkeit und dem Statistik-Stichtagsdatum liegt. Sie stellt die noch nicht vollendete Dauer der Arbeitslosigkeit dar und wird nur aus Bestandsmengen berechnet. Unterbrechungen bis zu 28 Tagen werden nicht berücksichtigt, damit die Berechnung der Vormerkdauer nicht immer wieder von neuem begonnen werden muss. Kap. 4.6

W

Wanderung	Räumliche Mobilität von Personen zur Errichtung eines neuen dauerhaften oder vorübergehenden Hauptwohnsitzes.	Kap. 2.2
Wanderungssaldo	Differenz aus Zuzügen und Wegzügen.	Kap. 2.2
Wasserqualität	Richt- und Grenzwerte für die zu untersuchenden Parameter gem. § 8 Bäderhygieneverordnung bzw. EU-Richtlinie 76/150/EWG.	Kap. 5.1
Wettkampforientierte Mitglieder	Personen, die tatsächlich Wettkämpfe bestreiten und mittels Spielerpässen oder -lizenzen gemeldet sind bzw. auf Ergebnislisten vereinsübergreifender Wettkämpfe aufscheinen.	Kap. 7.2
Wohnbevölkerung	Dauerhaft in Österreich lebende Personen, die in der Gebietseinheit ihren Hauptwohnsitz haben.	Kap. 2.1 Kap. 2.2
Wohnung	Ein Raum oder mehrere Räume und Nebenräume, die eine in sich geschlossene Einheit bilden und mindestens mit Küche oder Kochnische ausgestattet sind.	Kap. 2.3

Z

Zentrales Personenstandsregister	Das Zentrale Personenstandsregister (ZPR) ist ein bundesweit eingesetztes Register bei allen Personenstandsbehörden, in dem die Daten über Personenstandsfälle (Geburt, Ehe, Eingetragene Partnerschaft, Tod) und damit in Zusammenhang stehende Sachverhalte (z. B. Namen) erfasst werden.	Kap. 2.2

Die Tabellen der Jahrgänge 22 bis 40 des Statistischen Handbuches des Landes Niederösterreich können nach schriftlicher Anfrage auf CD-ROM (Format PDF, Tabellen zusätzlich MS Excel) zur Verfügung gestellt werden.

Ebenso können Interessierte innerhalb unserer Möglichkeiten bzw. eines vertretbaren Rahmens individuelle Auswertungen erhalten.

Bitte wenden Sie sich in diesen Fällen an:

Amt der NÖ Landesregierung,
Abteilung Raumordnung und Gesamtverkehrsangelegenheiten – Statistik
Landhausplatz 1, 3109 St. Pölten
Telefon 02742 9005-14971
E-mail post.ru7statistik@noel.gv.at

Notizen

Notizen

NÖ Landesstatistik

Eine Servicestelle des Landes Niederösterreich

Auskunfts- und Servicestelle
Informationen nach Verfügbarkeit für alle Interessierten

Projektarbeit
Beratung, Mitarbeit und Durchführung

Datenauswertung
Auf Anfrage und projektbezogen

Statistische Erhebungen
Im Interesse des Landes Niederösterreich

Kontakt

Amt der NÖ Landesregierung
Gruppe Raumordnung, Umwelt und Verkehr
Abteilung Raumordnung und Gesamtverkehrsangelegenheiten – Statistik
Landhausplatz 1
3109 St. Pölten

E-Mail: post.ru7statistik@noel.gv.at
Tel.: 02742 9005-14971