Statistisches Handbuch
des Landes Niederösterreich

43. Jahrgang 2019

NÖ Schriften
217 Information

Statistisches Handbuch

des Landes Niederösterreich

43. Jahrgang 2019

NÖ Statistik

NÖ Schriften 217 Information

Bezirkstabellen und -grafiken beziehen sich auf den
ab 1. 1. 2017 gültigen Gebietsstand (LGBl. Nr. 4/2016),
Sonderfälle sind gekennzeichnet.

Falls nicht ausdrücklich anders angegeben,
beziehen sich die Tabellen in diesem Handbuch
ausschließlich auf das Bundesland Niederösterreich.

Die enthaltenen Daten, Tabellen und Grafiken sind urheberrechtlich geschützt.
Trotz sorgfältiger Prüfung des Inhalts kann für Richtigkeit, Vollständigkeit,
Aktualität und Qualität der in dieser Publikation enthaltenen Informationen
keine Gewähr übernommen werden.

NÖ Schriften 217 – Information
Amt der Niederösterreichischen Landesregierung
Für den Inhalt verantwortlich:
Mag. Markus Hemetsberger
Abteilung Raumordung und Gesamtverkehrsangelegenheiten – Statistik
Datenkonvertierung: Laudenbach, 1070 Wien
Druck: Print Alliance HAV Produktions GmbH, 2540 Bad Vöslau

Erschienen im Dezember 2019
ISBN 978-3-85006-217-6

Vorwort

Niederösterreich ist ein großes und vielfältiges Bundesland. Wir sind geprägt von urbanen Zentren und ländlichen Regionen, von wirtschaftlicher Dynamik und sozialem Zusammenhalt, von einem reichhaltigen Kulturangebot und dem großen Einsatz vieler Freiwilliger und Ehrenamtlicher. Viele Eigenschaften und Kennzahlen, die unser dynamisches Bundesland so liebens- und lebenswert machen.

Als langjährige Konstante, bei der diese Dynamik in Zahlen beschrieben wird, gibt es das Statistische Handbuch des Landes Niederösterreich – ein auf Fakten basierendes Sammelwerk und eine Richtschnur, in der 43. Auflage, für die unsere Landesstatistik wieder viel Arbeit investiert hat, um aktuelle Kennzahlen in Tabellen und Grafiken anschaulich darstellen zu können.

An dieser Stelle ein herzliches Dankeschön allen Mitarbeiterinnen und Mitarbeitern für ihren Einsatz, aber auch ein Danke allen beteiligten Einrichtungen wie der Statistik Austria, den Dienststellen des Landes sowie diversen Körperschaften, Institutionen und Organisationen, die durch die Bereitstellung benötigter Daten und Informationen zur Herausgabe dieses Handbuchs beigetragen haben.

Damit sich der geleistete Aufwand lohnt, wünsche ich unserem neuen Statistischen Handbuch viele interessierte Nutzerinnen und Nutzer, die daraus wertvolle Informationen für eine erfolgreiche Entwicklung unseres Bundeslandes Niederösterreich schöpfen können.

Johanna Mikl-Leitner
Landeshauptfrau

Vorwort

Mit dem Herbst hat in Niederösterreich ein als fixe Größe etabliertes Medium seinen Auftritt: das Statistische Handbuch des Landes Niederösterreich. 43 Jahrgänge lang konnten und können wir nun schon anhand der darin dargestellten Zahlen aktuelle Entwicklungen und Veränderungen aus Arbeitsfeldern wie etwa Wirtschaft, Tourismus und Kultur, aus dem Bildungs-, Gesundheits- und Sozialwesen, den Bereichen Umwelt und Klima oder auch zur Bevölkerungsentwicklung nachvollziehen.

Auch der diesjährige Jahrgang bietet wieder in bewährter Weise Grafiken und umfangreiche Tabellen. Das kann auch im Job dienlich sein: Nutzen Sie die Informationen für Ihren beruflichen Alltag. Sie werden sehen, dass Niederösterreich in vielerlei Hinsicht auf einem guten Weg ist. Selbstverständlich werden die gesammelten Daten wieder in gebundener Form und online bereitgestellt – je nachdem, ob man sich lieber auf die analoge oder die digitale Variante verlassen möchte. So ist das Statistische Handbuch 2019 jederzeit und allerorten gut nutzbar, wovon hoffentlich möglichst viele Interessenten und Interessentinnen Gebrauch machen. Ein Blick lohnt sich, es gibt viel Wissenswertes zu entdecken!

Martin Eichtinger
Landesrat

Redaktion und Gestaltung der Publikation
„Statistisches Handbuch des Landes Niederösterreich 2019“:
Leiter des Fachbereiches Grundlagenforschung und Statistik
Mag. Markus Hemetsberger
Landhausplatz 1, 3109 St. Pölten
Telefon: 02742 9005-14971
E-mail: post.ru7statistik@noel.gv.at

Inhalt

1 Administrative Einteilung, geografische und meteorologische Übersichten

1.1 Administratives

1.1.1 Geografischer Überblick 25
Karte: Topografie Niederösterreichs 26
1.1.2 Administrative Einteilung Österreichs 2019 27
1.1.3 Struktur der Verwaltungsbezirke Niederösterreichs 2019 28
1.1.4 Katasterflächen (in ha) 2018 nach Verwaltungsbezirken 29
1.1.5 Landesstraßenlängen (in km) 2019 nach Verwaltungsbezirken 30
1.1.6 Autobahn- und Schnellstraßenlängen (in km) 2019 30
1.1.7 Kleinregionen in Niederösterreich 2019 31
Karte: Kleinregionen 2019 32

1.2 Witterung

1.2.1 Lufttemperatur (in °C) 2018 34
Diagramm: Lufttemperatur (Jahresmittel in °C) 2005–2018 nach Beobachtungsstationen 34
1.2.2 Temperatur (Gebietsmittel im Vergleich zur Normalzahl) 2018 nach Monaten und Landschaftsräumen 35
Diagramm: Lufttemperatur (Jahresmittel in °C) 2005–2018 nach Landschaftsräumen 35
1.2.3 Diagramm: Monatstemperaturmittel (in °C) 2018 und Normalzahl nach Landschaftsräumen . . . 36
1.2.4 Frost-, Eis-, Sommer- und heiße Tage 2018 37
Diagramm: Höchste Lufttemperatur (in °C) in St. Pölten 1985–2018 37
1.2.5 Diagramm: Frost-, Eis-, Sommer- und heiße Tage 2005–2018 38
1.2.6 Heiztage, Gradtagszahl 2018 39
1.2.7 Sonnenscheindauer 2018 39
Diagramm: Sonnenschein in % der örtlich möglichen Dauer 2005–2018 40
1.2.8 Bewölkungsverhältnisse 2018 40
1.2.9 Niederschläge und relative Luftfeuchtigkeit 2018 41
1.2.10 Niederschläge (Jahresniederschlag in mm) 2005–2018 42
Diagramm: Jahresniederschlag (in mm) 2005–2018 42
Diagramm: Tagesmaximum der Niederschlagshöhe pro Jahr (in mm) 2005–2018 42
1.2.11 Niederschläge (Gebietsmittel im Vergleich zur Normalzahl) 2018 nach Monaten und Landschaftsräumen 43
Diagramm: Niederschlagsmenge (Jahresmittel in mm) 2005–2018 nach Landschaftsräumen . . . 43
1.2.12 Diagramm: Monatsniederschläge (in mm) 2018 und Normalzahl nach Landschaftsräumen 44

1.2.13 Schneefall und Schneelage 2018 45
Diagramm: Tage mit Schneedecke 1995–2018 45
1.2.14 Diagramm: Grundwasserstände (Meter über Adria) ausgewählter Messstationen 2018 46
1.2.15 Diagramm: Pegelstände ausgewählter Messstationen der Donau 2007–2018 47

2 Bevölkerung

2.1 Bevölkerungsstruktur

2.1.1 Wohnbevölkerung

2.1.1.1 Wohnbevölkerung 2019 nach Staatsbürgerschaft, Alter und Gemeinden 51
Diagramm: Bevölkerungspyramide 2019 nach Geschlecht 62
Karte: Bevölkerung 2009–2019: Veränderung in % 63
Karte: Bevölkerung 2018–2019: Veränderung in % 63
Karte: Bevölkerung 2009–2018: Geburtensaldo 64
Karte: Bevölkerung 2009–2018: Wanderungssaldo 64
2.1.1.2 Gemeinden 2019 nach Gemeindegrößenklassen und Verwaltungsbezirken 65
Diagramm: Gemeinden 2019 nach Gemeindegrößenklassen 66
Diagramm: Wohnbevölkerung 2019 nach Gemeindegrößenklassen 66
2.1.1.3 Wohnbevölkerung 2019 nach Gemeindegrößenklassen und Verwaltungsbezirken 67
2.1.1.4 Wohnbevölkerung nach Verwaltungsbezirken – Veränderungen 2009–2019 68
Diagramm: Wohnbevölkerung 2009 und 2019 nach Verwaltungsbezirken 68
2.1.1.5 Wohnbevölkerung nach Gemeinden – größte Veränderungen 2009–2019 69
2.1.1.6 Wohnbevölkerung 2019 nach ausgewählten Geburtsländern und Verwaltungsbezirken 70
Diagramm: Wohnbevölkerung 2019 nach ausgewählten Geburtsländern 70
2.1.1.7 Wohnbevölkerung 2019 nach ausgewählten Staatsbürgerschaften und Verwaltungsbezirken . . 71
Diagramm: Wohnbevölkerung 2019 nach ausgewählten Staatsbürgerschaften 71
2.1.1.8 Wohnbevölkerung 2019 nach Migrationshintergrund, Alter, Geschlecht und Verwaltungsbezirken 72
Diagramm: Wohnbevölkerung mit Migrationshintergrund (Anteil an der Gesamtbevölkerung in %) 2019 72
2.1.1.9 Wohnbevölkerung 2020–2035 nach Verwaltungsbezirken 73
Karte: Bevölkerung 2020–2035: Veränderung in % 73

2.1.2 Haushalte und Familien

2.1.2.1 Privathaushalte 2018 nach Haushaltsgröße und Bundesländern 74
Diagramm: Anteile der Haushalte 2018 nach Alter der Referenzperson 74
Diagramm: Anteile der Haushalte 2018 nach Personenanzahl 74
2.1.2.2 Familien 2018 nach Alter der Kinder und Bundesländern 75
Diagramm: Familien 2018 nach Zahl der Kinder und Bundesländern 75
Diagramm: Elternteile von Ein-Eltern-Familien 2018 nach Familienstand 75

2.1.3 Erwerbstätige
2.1.3.1 Erwerbstätige am Wohnort 2017 nach Verwaltungsbezirken . . . 76
Diagramm: Erwerbstätige am Wohnort 2017 nach Wirtschaftssektoren (ÖNACE) und Verwaltungsbezirken . . . 76
2.1.3.2 Erwerbspendler 2017 nach Verwaltungsbezirken . . . 77
Diagramm: Erwerbspendler 2017 nach Verwaltungsbezirken und Bundesländern . . . 78
2.1.3.3 Teilzeitquoten (Mikrozensus) 2008–2018 nach Geschlecht und Bundesländern . . . 79
Diagramm: Teilzeitquoten 2008–2018 nach Geschlecht in NÖ und Wien . . . 79

2.2 Bevölkerungsbewegung

2.2.1 Natürliche Bevölkerungsbewegung
2.2.1.1 Natürliche Bevölkerungsbewegung 1881–2018 . . . 81
2.2.1.2 Geburten, Sterbefälle und Lebenserwartung 1968, 1970, 1975 und 1980–2018 . . . 82
2.2.1.3 Natürliche Bevölkerungsbewegung 2018 nach Verwaltungsbezirken . . . 83
Diagramm: Natürliche Bevölkerungsbewegung 1881–2018 . . . 83
2.2.1.4 Natürliche Bevölkerungsbewegung 2018 nach Monaten . . . 84
2.2.1.5 Lebendgeborene 1980, 1985, 1990, 1995, 2000–2018 nach Alter der Mutter . . . 84
Diagramm: Erstgebärende (Lebendgeborene) 1995, 2005, 2015 und 2018 nach Alter . . . 85
2.2.1.6 Lebendgeborene 2018 nach Staatszugehörigkeit, Legitimität und Verwaltungsbezirken . . . 85
2.2.1.7 Geborene und Gestorbene 2018 nach Bundesländern . . . 86
2.2.1.8 Geborene und Gestorbene 2018 nach Geschlecht und Verwaltungsbezirken . . . 86
2.2.1.9 Geborene und Gestorbene 1985, 1990, 1995, 2000, 2005–2018 . . . 87
2.2.1.10 Gestorbene 1995, 2000, 2005, 2010, 2013–2018 nach Alter . . . 87
2.2.1.11 Gestorbene 1995, 2000, 2005, 2010, 2013–2018 nach Todesursachen und Alter . . . 88
Diagramm: Gestorbene 2018 nach Todesursachen und Geschlecht . . . 88

2.2.2 Eheschließungen, Ehescheidungen, Vornamen
2.2.2.1 Eheschließungen, Ehescheidungen, eingetragene Partnerschaften und Partnerschaftslösungen 1970, 1975 und 1980–2018 . . . 89
Diagramm: Eheschließungen und -scheidungen 1970–2018 . . . 90
2.2.2.2 Eheschließungen und eingetragene Partnerschaften 2018 nach Verwaltungsbezirken . . . 90
2.2.2.3 Eheschließungen 2018 nach gegenseitigem Alter der Brautleute . . . 91
Diagramm: Eheschließungen 2018 nach Alter und Geschlecht . . . 91
2.2.2.4 Eheschließungen 2018 nach Monaten und Verwaltungsbezirken . . . 92
Diagramm: Eheschließungen (auf 1.000 Einwohner) 2018 nach Verwaltungsbezirken . . . 92
2.2.2.5 Ehescheidungen 1990, 2000, 2010, 2015 und 2018 nach Ehedauer und Kindern unter 14 Jahren . . . 93
2.2.2.6 Ehescheidungen 2018 nach ausgewählten Merkmalen und Verwaltungsbezirken . . . 93
2.2.2.7 Ehescheidungen 2018 nach gegenseitigem Alter der Geschiedenen . . . 94
Diagramm: Mittleres Alter (Median) bei Eheschließung und -scheidung 1992–2018 . . . 94
2.2.2.8 Beliebteste Vornamen bei Neugeborenen 2018 . . . 95

2.2.3 Wanderung
2.2.3.1 Bevölkerungsbewegung 2018 nach Verwaltungsbezirken und Gemeinden 96
Karte: Bevölkerungsbewegung 2009–2018 nach Komponenten 107
2.2.3.2 Zuzüge, Wegzüge und Wanderungssalden 2018 nach Verwaltungsbezirken 108
2.2.3.3 Richtungsspezifische Wanderungen 2018 zwischen den Verwaltungsbezirken Niederösterreichs 109
2.2.3.4 Richtungsspezifische Wanderungen 2018 zwischen den Verwaltungsbezirken Niederösterreichs und den Bundesländern 110
Diagramm: Wanderungen 2009–2018 nach Wanderungstyp 111
Diagramm: Wanderungssalden 2009–2018 nach Bundesländern 111
2.2.3.5 Höchste und niedrigste durchschnittliche Wanderungssalden 2002–2018 nach ausgewählten Gemeinden 112
2.2.3.6 Außenwanderungen und Außenwanderungsaldo 2005, 2010, 2015 und 2018 nach Herkunftsstaat 113
2.2.3.7 Wanderungssalden mit anderen Bundesländern und dem Ausland 2017 und 2018 nach Staatsbürgerschaft 114

2.2.4 Einbürgerungen, Asylansuchen
2.2.4.1 Einbürgerungen 1985, 1990, 1995, 2000, 2005, 2010, 2014–2018 115
2.2.4.2 Diagramm: Einbürgerungen 1990–2018 nach bisheriger Staatsbürgerschaft 116
2.2.4.3 Asylansuchen in Österreich 2008–2018 117
Diagramm: Asylansuchen von Personen ausgewählter Staatsangehörigkeiten 2000–2018 117

2.3 Gebäude und Wohnungen

2.3.1 Gebäude (Gebäude- und Wohnungszählung) 2011 nach Anzahl der Wohnungen, Nutzfläche und Verwaltungsbezirken 119
2.3.2 Wohnungen (in Tsd.) 2018 nach Haushaltstyp, Familientyp und Nutzfläche 119
Diagramm: Wohnungen 2018 nach Bauperiode und Anzahl der Wohnräume 120
Diagramm: Wohnungen 2018 nach Anzahl der Wohnungen im Gebäude 120
Diagramm: Anzahl der Hauptwohnsitz-Wohnungen 1974–2018 nach Nutzfläche (in m^2) 121
2.3.3 Durchschnittspreise (in € pro m^2) für Baugrundstücke, Häuser und Wohnungen 2018 nach Verwaltungsbezirken 121
Karte: Durchschnittliche Preise (in € pro m^2) für Baugrundstücke 2018 122
2.3.4 Fertiggestellte Einheiten der gemeinnützigen Wohnbaugenossenschaften 2017 nach Art und Bundesländern 123
Diagramm: Gerade in Bau befindliche Wohnungen der gemeinnützigen Wohnbaugenossenschaften 2017 123

3 Gesundheit, Sicherheit, Soziales

3.1 Gesundheit

3.1.1 Ärzte und Apotheken 2019 nach Verwaltungsbezirken . . . 127
Diagramm: Facharztordinationen mit Kassenvertrag 2019 nach Fachrichtung . . . 127
3.1.2 Ordinationen 2019 nach Fachrichtung und Verwaltungsbezirken . . . 128
3.1.3 Ordinationen ohne Kassenvertrag 2019 nach Fachrichtung und Verwaltungsbezirken . . . 129
3.1.4 Krankenanstalten 2018 nach Betten und Patientenbewegungsmerkmalen . . . 130
3.1.5 Personal (Vollzeitäquivalente) in Krankenanstalten 2018 . . . 131
3.1.6 Gesundheits- und Sozialbetreuungsberufe 2017/2018 nach Fachrichtungen und Geschlecht . . . 132
3.1.7 Anzeigepflichtige Infektionskrankheiten 2015–2018 nach Neuerkrankungen und Todesfällen . . . 133
3.1.8 Vorsorgeuntersuchungen 2002–2017 nach Bundesländern . . . 134
Diagramm: Vorsorgeuntersuchungen in Niederösterreich 2002–2017 nach Geschlecht . . . 135
3.1.9 Betreuung von Drogenabhängigen in ausgewählten Drogenberatungsstellen 2013–2018 . . . 135

3.2 Sicherheit

3.2.1 Rettung
3.2.1.1 Österreichisches Rotes Kreuz, Landesverband Niederösterreich 2013–2018 . . . 137
3.2.1.2 Arbeiter-Samariter-Bund Österreich, Landesverband Niederösterreich 2013–2018 . . . 137
3.2.1.3 Johanniter 2013–2018 . . . 137
3.2.1.4 Organisation des Österreichischen Bergrettungsdienstes, Landesorganisation Niederösterreich-Wien 2017–2018 . . . 138
3.2.1.5 Einsatzbilanz des Österreichischen Bergrettungsdienstes, Landesorganisation Niederösterreich-Wien 2018 . . . 138
Diagramm: Einsätze 2010–2018 . . . 138

3.2.2 Feuerwehr
3.2.2.1 Organisation und Ausrüstung der Feuerwehren 2019 nach Verwaltungsbezirken . . . 139
3.2.2.2 Einsatzbilanz der Feuerwehren 2001–2018 . . . 140
Diagramm: Feuerwehreinsätze 2001–2018 . . . 140
3.2.2.3 Brandschäden 2012–2018 nach Schadenshöhe und Brandursachen . . . 141
Diagramm: Brandschadensfälle 2006–2018 . . . 141
3.2.2.4 Brandschäden 2018 nach Risikogruppen, Schadenshöhe und Brandursachen . . . 142
Diagramm: Brandschadensfälle 2018 nach Risikogruppen . . . 142
3.2.2.5 Brandschäden 2018 nach Risikogruppen und Verwaltungsbezirken . . . 143

3.2.3 Polizei und Zivilschutz
3.2.3.1 Zivilschutz 2012–2018 . . . 144
3.2.3.2 Organisation der Polizei 2019 . . . 144
3.2.3.3 Strafbare Handlungen (ausgewählte Delikte) 2017–2018 . . . 145
3.2.3.4 Ermittelte Tatverdächtige 2015–2018 . . . 145
3.2.3.5 Ermittelte Tatverdächtige 2017 und 2018 nach Alter . . . 146
3.2.3.6 Gesamtkriminalität 2018 nach Polizeikommanden . . . 146

3.2.4 Justiz
3.2.4.1 Verurteilungen 2015–2018 147
3.2.4.2 Verurteilungen 2018 nach Alter zum Tatzeitpunkt 147
3.2.4.3 Verurteilungen 2018 nach Staatsangehörigkeit, Alter zum Tatzeitpunkt und Landesgerichtssprengel 148
Diagramm: Verurteilungen 2008–2018 nach Staatsangehörigkeit 148
3.2.4.4 Verurteilungen 2018 nach Alter zum Tatzeitpunkt und Anzahl der Vorstrafen 148
3.2.4.5 Verfahren am Landesverwaltungsgericht 2017 149

3.3 Soziales

3.3.1 Sozialhilfe
3.3.1.1 Sozialhilfe – Aufwand (in €) 2016–2018 151
3.3.1.2 Sozialhilfe – Einnahmen (in €) 2016–2018 152
3.3.1.3 Bedarfsorientierte Mindestsicherung – Geldleistungen 2018 nach Verwaltungsbezirken 152

3.3.2 Pflege und Menschen mit Behinderung
3.3.2.1 Bundespflegegeldbeziehende 2018 nach Alter, Stufen und Geschlecht 153
Diagramm: Bundespflegegeldbeziehende 2018 nach Stufen 153
3.3.2.2 Pflege- und Betreuungszentren 2018 nach Verwaltungsbezirken 154
Karte: Plätze in Pflege- und Betreuungszentren 2018 nach Verwaltungsbezirken 154
3.3.2.3 Begünstigte Behinderte 2019 nach Grad der Behinderung, Geschlecht und Bundesländern 155
Diagramm: Begünstigte Behinderte 2019 nach Grad der Behinderung und Geschlecht 155
3.3.2.4 Begünstigte Behinderte 2019 nach Alter, Geschlecht und Bundesländern 156
Diagramm: Begünstigte Behinderte 2004–2019 nach Alter 156

3.3.3 Kinder- und Jugendhilfe
3.3.3.1 Betreute Minderjährige durch die Kinder- und Jugendhilfe 2018 nach Alter und Geschlecht 157
3.3.3.2 Gefährdungsabklärungen der Kinder- und Jugendhilfe (Beginndatum) 2013–2018 nach Verwaltungsbezirken 157

3.3.4 Sozialversicherung
3.3.4.1 Beitragsleistende Personen (Durchschnitt) in der Krankenversicherung 2018 nach Bundesländern und Versicherungsträgern 158
3.3.4.2 Anspruchsberechtigte Personen (Durchschnitt) in der Krankenversicherung 2018 nach Bundesländern und Versicherungsträgern 159
3.3.4.3 Versichertenstand (Durchschnitt) der NÖ GKK 2011–2018 nach Versichertenkategorien 160
3.3.4.4 Ausgaben der NÖ GKK (in 1.000 €) für Versicherungsleistungen 2014–2018 160
3.3.4.5 Arbeitsunfähigkeitsdauer krankenversicherter Erwerbstätiger bei der NÖ GKK 2018 nach Stellung im Beruf 161
Diagramm: Arbeitsunfähigkeitsdauer (NÖ GKK) 2004–2018 161
3.3.4.6 Pensionen im Dezember 2018 nach Pensionsarten und Bundesländern (Wohnsitz der Pensionsbeziehenden) 162
3.3.4.7 Ausgleichszulagen im Dezember 2018 nach Bundesländern 162

4 Wirtschaft

4.1 Wirtschaft allgemein

4.1.1 Bruttoregionalprodukt (in Mio. €) 2013–2017 nach Bundesländern 165
4.1.2 Bruttoregionalprodukt je Einwohner (in €) 2013–2017 nach Bundesländern 165
Diagramm: BRP je Einwohner – Verhältnis zum BIP Österreichs je Einwohner 2017 165
4.1.3 Beitrag Niederösterreichs zum Bruttoinlandsprodukt 2015–2017 nach Wirtschaftsbereichen . . . 166
Diagramm: Bruttowertschöpfung 2017 nach Wirtschaftsbereichen 166
4.1.4 Bruttoregionalprodukt und Bruttowertschöpfung 2016 nach NUTS3-Regionen 167
Diagramm: Bruttowertschöpfung (in Mio. €) 2000–2016 nach NUTS3-Regionen 167
4.1.5 Bruttowertschöpfung (zu Herstellungspreisen in Mio. €) 2014–2016 nach Wirtschaftssektoren und NUTS3-Regionen Österreichs 168
4.1.6 Verfügbares Einkommen der privaten Haushalte je Einwohner (in €) 1995, 2000, 2005, 2010–2017 nach Bundesländern 169
Diagramm: Verfügbares Einkommen der privaten Haushalte je Einwohner (in €) 2000–2017 170
4.1.7 Aktive Betriebsstandorte 2011–2018 nach Verwaltungsbezirken 170
4.1.8 Warenaußenhandel (in Mio. €) 2015–2018 nach Bundesländern 171
4.1.9 Warenaußenhandel (in Mio. €) 2018 nach Top-Ländern und Regionen 171
4.1.10 Diagramm: Warenaußenhandel 2018 nach Gütern 172

4.2 Land- und Forstwirtschaft

4.2.1 Landwirtschaftliche Betriebe und Kulturflächen (in ha) 2010 nach Verwaltungsbezirken 174
Diagramm: Land- und forstwirtschaftliche Betriebe und Flächen 1990–2016 174
4.2.2 Land- und forstwirtschaftliche Produktion 2005–2018 im Vergleich zu Österreich 175
Diagramm: Produktion 2018 – NÖ-Anteil an der österreichischen Produktion 175
4.2.3 Feldfruchtanbau und -ernte 2002–2018 176
Diagramm: Ernteerträge (in t/ha) – Durchschnitt 2002–2017 und 2018 177
Diagramm: Feldfrüchte – Anbaufläche 2018 177
4.2.4 Weinernte 2018 nach Weinbaugebieten 177
Diagramm: Weißwein- und Rot- und Roséweinernte 2018 178
Diagramm: Ernte nach Weinsorten (in hl) 2004–2018 178
4.2.5 Obsternte 2018 178
4.2.6 Allgemeine Viehzählung 2011–2018 179
4.2.7 Land- und forstwirtschaftliche Erzeugerpreise (in €) im Juni 2019 179
4.2.8 Milcherzeugung und -verwendung in NÖ und Wien 2010–2018 180
4.2.9 Waldfläche (in ha) 2018 nach Verwaltungsbezirken 180
4.2.10 Holzeinschlag (in Erntefestmetern) 2018 nach Bezirksforstinspektionen 181
4.2.11 Wildabschuss im Jagdjahr 2017 nach Verwaltungsbezirken 181
4.2.12 Diagramm: Jagdgastkarten 1990–2017 182

4.3 Produzierender Bereich

4.3.1 Konjunkturstatistik im Produzierenden Bereich – Produktionswerte und Auftragseingänge der Betriebe (in 1.000 €) 2017 nach ÖNACE . . . 184
Diagramm: Technische Gesamtproduktion im Produzierenden Bereich (in Mrd. €) 1998–2017 . . . 185
4.3.2 Konjunkturstatistik im Produzierenden Bereich – Betriebe und Beschäftigte 2017 nach ÖNACE . . . 186
Diagramm: Unselbständig und Teilzeit-Beschäftigte im Produzierenden Bereich 2000–2017 . . . 187
4.3.3 Konjunkturstatistik im Produzierenden Bereich – Bruttoverdienst und Arbeitsvolumen 2017 nach ÖNACE . . . 188
Diagramm: Bruttoverdienstsummen im Produzierenden Bereich (in Mio. €) 1998–2017 . . . 189
4.3.4 Aktive Betriebsstandorte der Sparte Industrie 2018 nach Fachgruppen und Verwaltungsbezirken . . . 190

4.4 Dienstleistungen

4.4.1 Betriebe, Beschäftigte, Bruttolöhne und -gehälter, Betriebserlöse und Investitionen des Handels 2017 nach ÖNACE-Abteilungen und Bundesländern . . . 192
4.4.2 Betriebe, Beschäftigte, Betriebserlöse und Investitionen des Handels 2017 nach Bundesländern . . . 193
Diagramm: Betriebe 2017 nach ÖNACE-Abschnitt und Bundesländern . . . 193
4.4.3 Betriebe, Beschäftigte, Betriebserlöse und Investitionen in Beherbergung und Gastronomie 2017 nach Bundesländern . . . 194
Diagramm: Bruttolohn bzw. -gehalt pro Beschäftigtem (in €) 2017 nach ÖNACE-Abschnitt und Bundesländern . . . 194
4.4.4 Aktive Betriebsstandorte der Sparte Gewerbe und Handwerk 2018 nach Fachgruppen und Verwaltungsbezirken . . . 195
4.4.5 Aktive Betriebsstandorte der Sparte Handel 2018 nach Fachgruppen und Verwaltungsbezirken . . . 196
4.4.6 Aktive Betriebsstandorte der Sparten Bank und Versicherung sowie Transport und Verkehr 2018 nach Fachgruppen und Verwaltungsbezirken . . . 197
4.4.7 Aktive Betriebsstandorte der Sparten Tourismus und Freizeitwirtschaft sowie Information und Consulting 2018 nach Fachgruppen und Verwaltungsbezirken . . . 198
Karte: Aktive Betriebsstandorte 2018 nach Sparten und Verwaltungsbezirken . . . 199

4.5 Tourismus

4.5.1 Ankünfte und Übernachtungen in allen Fremdenunterkünften 2018 nach Verwaltungsbezirken und Berichtsgemeinden . . . 201
Karte: Übernachtungen in der Sommersaison 2018 . . . 207
Karte: Übernachtungen in der Wintersaison 2018/19 . . . 207
4.5.2 Diagramm: Ankünfte, Übernachtungen und Aufenthaltsdauer 1982–2018 nach Herkunft . . . 208
4.5.3 Ankünfte (in Tsd.) 1985, 1990, 1995, 2000, 2005, 2010, 2015–2018 nach Herkunftsländern . . . 209
4.5.4 Übernachtungen (in Tsd.) 1985, 1990, 1995, 2000, 2005, 2010, 2015–2018 nach Herkunftsländern . . . 210

4.5.5 Ankünfte (in Tsd.) 1985, 1990, 1995, 2000, 2005, 2010, 2015 und 2018 nach Unterkunftsarten . . 211
4.5.6 Übernachtungen (in Tsd.) 1985, 1990, 1995, 2000, 2005, 2010, 2015 und 2018 nach Unterkunftsarten 211
Diagramm: Übernachtungen ausländischer Touristen (in %) 2018 nach ausgewählten Herkunftsländern und Unterkunftsarten 212
Diagramm: Übernachtungen 2018 nach Unterkunftsarten und Verwaltungsbezirken 213
4.5.7 Tourismus im Sommerhalbjahr 2018 nach Unterkunftsarten 214
4.5.8 Tourismus im Winterhalbjahr 2018/19 nach Unterkunftsarten 214
4.5.9 Betriebe, Zimmer und Betten im Sommerhalbjahr 2018 und Winterhalbjahr 2018/19 nach Unterkunftsarten 215
4.5.10 Diagramm: Hotels und Hotelbetten 1976–2018 nach Kategorie 215

4.6 Arbeitsmarkt

4.6.1 Beschäftigte im Juli und Jänner 2018 und 2019 nach Bundesländern 217
4.6.2 Kinderbetreuungsgeld beziehende Personen mit einem Beschäftigungsverhältnis im Juli 2019 nach Bundesländern 217
4.6.3 Beschäftigte Ausländer im Jahresdurchschnitt 2018 nach Herkunft und Bundesländern 217
4.6.4 Beschäftigung im Jahresdurchschnitt 1975, 1980, 1985, 1990–2018 218
Diagramm: Unselbständig Beschäftigte und ausländische Beschäftigte 1962–2018 218
4.6.5 Beschäftigte im Juli und Jänner 2019 nach ÖNACE-Abschnitt 219
4.6.6 Arbeitsmarktdaten im Juli und Jänner 2019 nach AMS-Bezirken 220
4.6.7 Vorgemerkte Arbeitslose im Jahresdurchschnitt 2018 nach Alter, Geschlecht und Vormerkdauer 221
4.6.8 Vorgemerkte Arbeitslose im Jahresdurchschnitt 2018 nach zuletzt ausgeübtem Beruf 221
Diagramm: Arbeitslosenquoten 2009–2019 nach Monaten und Geschlecht 222
Diagramm: Offene Stellen pro 1.000 Beschäftigten im Durchschnitt 2018 nach ÖNACE-Abschnitten 222
4.6.9 Lehrlingsstand 1950–2018 nach Sparten 223
4.6.10 Lehrbetriebe und Lehrlinge 2018 nach Lehrjahren, Geschlecht und Verwaltungsbezirken 224
4.6.11 Lehrlinge 2018 nach Sparten und Verwaltungsbezirken 225
Diagramm: Lehrlinge 1950–2018 225
4.6.12 Beliebteste Lehrberufe in Niederösterreich 2018 226
4.6.13 Beliebteste Lehrberufe in Österreich 2018 226

4.7 Indizes

4.7.1 Harmonisierter Verbraucherpreisindex 2018–2019 (2015 = 100) 228
4.7.2 Verbraucherpreisindex 1959–2019 (1958 = 100) 229
4.7.3 Verbraucherpreisindex 2018–2019 nach Regionen (2015 = 100) 230
Diagramm: Verbraucherpreisindex 1958–2018 (Jahresdurchschnitt, 1958 = 100) 230
Diagramm: Änderung des monatlichen VPI zum Monat des Vorjahres 2017–2019 230

4.7.4 Tariflohnindex 1987–2019 (1986 = 100) 231
Diagramm: Tariflohnindex und VPI 1986–2018 (Jahresdurchschnitt, 1986 = 100) 231
4.7.5 Großhandelspreisindex und Erzeugerpreisindex Sachgüter 2011–2019 (2010 = 100) 232
Diagramm: EPI und VPI 2001–2018 (Jahresdurchschnitt, 2005 = 100) 232
4.7.6 Häuserpreisindex und Index für eigentümergenutztes Wohnen 2010–2019 (2010 = 100) 233
Diagramm: Häuserpreisindex und VPI 2010–2018 (Jahresdurchschnitt, 2010 = 100) 233

5 Umwelt, Energie, Verkehr

5.1 Umwelt

5.1.1 Kommunale Ausgaben und Einnahmen (in Mio. €) für Wasserversorgung und Abwasserbeseitigung 2016–2017 nach Verwaltungsbezirken 237
5.1.2 Wasserqualität ausgewählter Badegewässer 2012–2018 238
5.1.3 Feinstaubbelastung 2016–2018 239
Diagramm: Feinstaubbelastung 2016–2018 nach Anzahl der Überschreitungen 239
5.1.4 Überschreitungen der Ozon-Informationsschwelle 2018 (Information und Alarm) 240
Diagramm: Ozonüberschreitungen des Zielwertes 2016–2018 nach Anzahl der Tage 240
5.1.5 Stickstoffdioxid (µg/m^3) 2011–2018 (Jahresmittel) 241
Diagramm: Stickstoffdioxid – Jahresmittelwert (µg/m^3) 2011–2018 241
5.1.6 Schwefeldioxid (µg/m^3) 2011–2018 (Jahresmittel) 242
Diagramm: Schwefeldioxid – Jahresmittelwert (µg/m^3) 2011–2018 242
5.1.7 Abfallmengen (kg pro Einwohner) 2018 nach NÖ Umweltverbänden bzw. verbandsähnlichen Einheiten 243

5.2 Energie

5.2.1 Stromerzeugung (in GWh) 2015–2017 245
Diagramm: Stromerzeugung (in GWh) 2014–2017 245
5.2.2 Diagramm: Rohölförderung 2008–2017 246
5.2.3 Diagramm: Erdgasförderung 2008–2017 246
5.2.4 Verbrauch von Mineralölprodukten (in 1.000 t) 2016 und 2017 247
Diagramm: Verbrauch von Mineralölprodukten (in 1.000 t) 2008–2017 247
5.2.5 Holzheizungen (neu installierte) 2017 und 2018 nach Anlagenart 247
5.2.6 Windkraftanlagen 2018 nach Bundesländern 248
5.2.7 Windkraftanlagen 2018 nach Verwaltungsbezirken 248
Diagramm: Windkraftanlagen 2008–2018 248
5.2.8 Photovoltaikanlagen 2018 nach Verwaltungsbezirken 249
5.2.9 Solaranlagen (neu installierte m^2 verglaster Kollektoren) 2013–2018 nach Bundesländern 249

5.3 Verkehr

5.3.1 KFZ-Bestand, -Zulassungen

5.3.1.1 Kraftfahrzeugbestand 1988–2018 . . . 251
Diagramm: Kraftfahrzeugbestand 1988–2018 . . . 251
5.3.1.2 Kraftfahrzeugbestand 2018 nach Verwaltungsbezirken . . . 252
Diagramm: Kraftfahrzeuge und PKW auf 1.000 Einwohner 1986–2018 . . . 252
5.3.1.3 Motorisierungsgrad 2018 nach Verwaltungsbezirken . . . 253
Diagramm: Kraftfahrzeuge auf 1.000 Einwohner 2018 nach Verwaltungsbezirken . . . 253
5.3.1.4 PKW-Bestand 2018 nach Kraftstoffarten bzw. Energiequellen und Bundesländern . . . 254
5.3.1.5 PKW-Bestand 2018 nach Kraftstoffarten bzw. Energiequellen und Verwaltungsbezirken . . . 254
5.3.1.6 PKW-Bestand 2018 nach Fahrzeugmodellen . . . 255
Diagramm: Anteile der Top 10 PKW-Marken 2018 . . . 255
5.3.1.7 Zulassung fabriksneuer Kraftfahrzeuge 1995–2018 . . . 256
Diagramm: Zulassung fabriksneuer Kraftfahrzeuge 1988–2018 . . . 256
5.3.1.8 Zulassung fabriksneuer Kraftfahrzeuge 2018–2019 nach Monaten . . . 257
5.3.1.9 Zulassung fabriksneuer PKW 2014–2018 nach Hubraumklassen . . . 257
Diagramm: Zulassung fabriksneuer PKW 2008 und 2018 nach Kraftstoffart bzw. Energiequelle . . . 257
5.3.1.10 Zulassung fabriksneuer PKW 2016–2018 nach Erzeugungsländern und Marken . . . 258

5.3.2 Unfallstatistik

5.3.2.1 Straßenverkehrsunfälle mit Personenschaden 2018 nach Bundesländern . . . 259
Diagramm: Straßenverkehrsunfälle mit Personenschaden 2014, 2016 und 2018 nach Bundesländern . . . 259
5.3.2.2 Verunglückte bei Straßenverkehrsunfällen 2018 nach Bundesländern . . . 259
5.3.2.3 Straßenverkehrsunfälle mit Personenschaden 1995–2018 . . . 260
Diagramm: Kraftfahrzeuge und Verunglückte 2002–2018 . . . 260
5.3.2.4 Straßenverkehrsunfälle mit Personenschaden 2018 nach Monaten . . . 261
Diagramm: Unfälle mit Personenschaden 2018 nach Monaten . . . 261
5.3.2.5 Verunglückte bei Straßenverkehrsunfällen 2018 nach beteiligten Fahrzeugarten und Bundesländern . . . 262
Diagramm: Verunglückte 2018 nach beteiligten Fahrzeugarten . . . 262
5.3.2.6 Verunglückte bei Straßenverkehrsunfällen 2018 nach Fahrzeug- und Straßenarten . . . 263
Diagramm: Straßenverkehrsunfälle mit Personenschaden 2008–2018 . . . 263
Diagramm: Straßenverkehrsunfälle mit Personenschaden 2018 nach Straßenarten . . . 263
5.3.2.7 Straßenverkehrsunfälle mit Personenschaden 2018 nach Verwaltungsbezirken . . . 264
Diagramm: Unfälle und Verunglückte 2018 nach Verwaltungsbezirken . . . 264

5.3.3 Übriger Verkehr

5.3.3.1 Flughafen Wien-Schwechat, Fluggäste 2018 nach Strecken . . . 265
Diagramm: Flughafen Wien-Schwechat, Fluggäste (an und ab, ohne Transit) 1986–2018 . . . 266
5.3.3.2 Personen- und Frachtverkehr 2018 auf österreichischen Flughäfen . . . 266

5.3.3.3 Motorflugbetrieb 2013–2018 auf Flughäfen und Flugplätzen 266
5.3.3.4 Personen-, Fracht- und Postverkehr am Flughafen Wien-Schwechat 1980–2018 267
5.3.3.5 Güterverkehr auf der Donau in Österreich 2009–2018 268
Diagramm: Transportaufkommen auf der Donau in Österreich 2008–2018 268
5.3.3.6 Verkehrsleistungen der Eisenbahnverkehrsunternehmen im Schienenverkehr in Österreich 2011–2018 268
5.3.3.7 Straßengüterverkehr 2018 – Innerösterreichisches Transportaufkommen und Transportleistung 269

6 Finanzen

6.1 Landes- und Gemeindefinanzen

6.1.1 Rechnungsabschluss (in 1.000 €) 2018 und Voranschlag 2019 und 2020 des Landes Niederösterreich 273
Diagramm: Rechnungsabschluss 2008–2018 und Voranschlag 2019 und 2020 des Landes Niederösterreich 273
6.1.2 Rechnungsabschluss (in 1.000 €) 2016–2018 des Landes Niederösterreich 274
6.1.3 Rechnungsabschluss (in 1.000 €) 2016–2018 der NÖ Gemeinden insgesamt 274
6.1.4 Gemeindeabgaben und Ertragsanteile (in 1.000 €) 2018 nach Verwaltungsbezirken 275
6.1.5 Ausgewählte Gemeindeabgaben (in 1.000 €) 2018 nach Verwaltungsbezirken 276
6.1.6 Gemeindeabgaben und Ertragsanteile pro Kopf 2018 (jeweils 20 Gemeinden mit den höchsten und niedrigsten Abgaben bzw. Ertragsanteilen) 277
6.1.7 Ausgewählte Gemeindeabgaben pro Kopf 2018 (jeweils 20 Gemeinden mit den höchsten und niedrigsten Abgaben) 278

6.2 Steuern, Einkommen

6.2.1 Lohnsteuerpflichtige, einbehaltene Lohnsteuer und Bruttobezüge 2017 nach Bundesländern und Geschlecht 280
6.2.2 Lohnsteuerpflichtige 2017 nach Geschlecht, Pendlerpauschale, geleisteten Beiträgen und Verwaltungsbezirken 280
6.2.3 Lohnsteuerpflichtige (ohne Pensionisten) 2017 nach Alter, Geschlecht und Verwaltungsbezirken 281
Diagramm: Lohnsteuerpflichtige (ohne Pensionisten) 2017 nach Alter und Geschlecht 282
Diagramm: Lohnsteuerpflichtige 2017 nach Beschäftigungsausmaß, Alter und Geschlecht 282
6.2.4 Lohnsteuerpflichtige 2017 nach Beschäftigungsdauer, sozialer Stellung und Verwaltungsbezirken 283
6.2.5 Lohnsteuerpflichtige 2017 nach Beschäftigungsausmaß, sozialer Stellung, Geschlecht und Verwaltungsbezirken 284
6.2.6 Bruttobezüge (Anteile in %) 2017 nach sozialer Stellung und Verwaltungsbezirken 285
Diagramm: Verteilung der Bruttobezüge 2017 nach sozialer Stellung 285
6.2.7 Arbeitnehmer und Bruttobezüge 2017 nach Geschlecht und ÖNACE-Abschnitt 286

6.2.8 Diagramm: Brutto-Jahresbezüge (Median) der Arbeitnehmer 2017 nach Alter und ÖNACE-Abschnitt . . . 287
6.2.9 Durchschnittliche Brutto-/Netto-Jahresbezüge (Mittelwert in €) der Lohnsteuerpflichtigen 2014–2017 nach Verwaltungsbezirken . . . 288
Karte: Brutto-Jahresbezüge (Median) 2017 – Index nach Verwaltungsbezirken . . . 289
6.2.10 Diagramm: Lohnsteuerpflichtige mit hohem Einkommen 2017 nach Verwaltungsbezirken . . . 289
6.2.11 Durchschnittliche Brutto-Jahresbezüge (in €) 2017 nach sozialer Stellung und Verwaltungsbezirken . . . 290
6.2.12 Durchschnittliche Brutto-Jahresbezüge (in €) 2017 nach Alter, Geschlecht und sozialer Stellung . . . 291
Diagramm: Brutto-Jahresbezüge (Median) der ganzjährig Vollzeitbeschäftigten 2017 . . . 291
6.2.13 Lohnsteuerpflichtige 2017 nach Brutto-Jahresbezügen und sozialer Stellung . . . 292
Diagramm: . . . % der Lohnsteuerpflichtigen 2017 hatten weniger Einkommen als . . . € . . . 292
6.2.14 Diagramm: Lohnsteuerpflichtige 2017 nach Brutto-Jahresbezügen und Geschlecht . . . 293
6.2.15 Umsatzsteuer 2016 nach Verwaltungsbezirken . . . 294

7 Bildung, Kultur, Sport

7.1 Bildung

7.1.1 Kindergärten, Horte
7.1.1.1 Kindergärten und Horte 1974/75–2018/19 . . . 297
7.1.1.2 Kindergärten 2018/19 nach Verwaltungsbezirken . . . 298
Diagramm: Kindergärten 1974/75–2018/19 . . . 298
7.1.1.3 Kinder in Kindergärten 2018/19 nach Geschlecht, Alter und Verwaltungsbezirken . . . 299
Diagramm: Kinder in Kindergärten 1974/75–2018/19 . . . 299
7.1.1.4 Personal in Kindergärten 2018/19 nach Geschlecht und Verwaltungsbezirken . . . 300
Diagramm: Personal in Kindergärten 1974/75–2018/19 . . . 300
7.1.1.5 Horte 2018/19 nach Verwaltungsbezirken . . . 301
Diagramm: Horte 1974/75–2018/19 . . . 301
7.1.1.6 Kinder in Horten 2018/19 nach Geschlecht, Alter und Verwaltungsbezirken . . . 302
Diagramm: Kinder in Horten 1974/75–2018/19 . . . 302
7.1.1.7 Personal in Horten 2018/19 nach Geschlecht und Verwaltungsbezirken . . . 303
Diagramm: Personal in Horten 1974/75–2018/19 . . . 303
7.1.1.8 Tagesbetreuungseinrichtungen 2018/19 nach Verwaltungsbezirken . . . 304
Diagramm: Kinder in Kindertagesheimen insgesamt 2018/19 nach Alter . . . 304

7.1.2 Schulen
7.1.2.1 Schulen 2017/18 nach Verwaltungsbezirken . . . 305
Diagramm: Schüler 2017/18 nach Schultypen und Verwaltungsbezirken . . . 306
7.1.2.2 Volksschulen, Hauptschulen und Neue Mittelschulen 1988/89–2017/18 . . . 307
Diagramm: Schüler in Volks-, Haupt-, Neuen Mittelschulen und AHS 1995/96–2017/18 . . . 307

7.1.2.3 Sonderschulen und Polytechnische Schulen 1988/89–2017/18 308
7.1.2.4 Allgemeinbildende höhere Schulen 1995/96–2017/18 309
7.1.2.5 Berufsbildende Schulen 1990/91, 1995/96, 2000/01, 2003/04–2017/18 310
Diagramm: Schüler in Berufsbildenden Schulen 1990/91–2017/18 310
7.1.2.6 Berufsbildende Schulen 2017/18 nach Ausbildungsbereichen 311
Diagramm: Schüler in Berufsbildenden Schulen 2017/18 nach Ausbildungsbereichen und Geschlecht 311
7.1.2.7 Musikschulen 2018/19 nach Verwaltungsbezirken 312
7.1.2.8 Musikschüler 2018/19 nach Belegung und Fächern 312

7.1.3 Universitäten
7.1.3.1 Inländische ordentliche Studierende an öffentlichen Universitäten im Wintersemester 2017/18 nach regionaler Herkunft und Studienort 313
7.1.3.2 Inländische ordentliche Studierende an öffentlichen Universitäten im Wintersemester 2018/19 nach Alter und Verwaltungsbezirken 313
7.1.3.3 Studierende an wissenschaftlichen Universitäten 2008–2018 nach Universitäten 314
7.1.3.4 Studienabschlüsse von inländischen ordentlichen Studierenden an wissenschaftlichen Universitäten 2008–2018 nach Universitäten 314
7.1.3.5 Studierende und Abschlüsse an Universitäten der Künste 2008–2018 nach Universitäten 315
7.1.3.6 Belegte ordentliche Studien inländischer Studierender an Fachhochschulen im Wintersemester 2018/19 nach regionaler Herkunft 315
7.1.3.7 Universitäten und Fach- und Pädagogische Hochschulen in Niederösterreich im Wintersemester 2017/18 316
7.1.3.8 Erwachsenenbildung 2018 nach Einrichtungen 317

7.2 Kultur, Sport

7.2.1 Kultur
7.2.1.1 Festspiele und Festivals in Niederösterreich – Spieljahr 2017 319
Diagramm: Festspiel- und Festivalbesucher 2015–2017 nach Bundesländern 319
7.2.1.2 Niederösterreichisches Tonkünstlerorchester – Konzerte 1985, 1990, 1995, 2000, 2005, 2010–2018 320
7.2.1.3 Kinos 1975, 1985, 1995, 2005, 2014–2017 320
Diagramm: Kinosäle und Kinobesuche 1975–2017 320
7.2.1.4 Besucher der Veranstaltungen auf der Schallaburg 1974–2018 321
7.2.1.5 Diagramm: Besucherfrequenz der Landesausstellungen 1960–2017 322
7.2.1.6 Museen, Sammlungen, Ausstellungshäuser und Themenwege 2019 nach Verwaltungsbezirken 323
7.2.1.7 Kulturförderung (in €) des Landes Niederösterreich 2010 und 2015–2018 324
Diagramm: Kulturförderung (in Mio. €) des Landes Niederösterreich 2016–2018 324
7.2.1.8 Benutzerfrequenz der Niederösterreichischen Landesbibliothek 2010–2018 325
7.2.1.9 Sammlungen der Niederösterreichischen Landesbibliothek 2010–2018 325
7.2.1.10 Volkskultur, Heimat- und Brauchtumspflege 2017 nach Bundesländern 326

7.2.1.11 Vereine 2002, 2015–2018 nach Verwaltungsbezirken 327
7.2.1.12 Vereine 2008–2018 327
Diagramm: Anzahl der im Vereinsregister eingetragenen Vereine 2002–2018 327

7.2.2 Sport
7.2.2.1 Sportförderung (in €) des Landes Niederösterreich 2018 328
Diagramm: Sportförderung (in Mio. €) des Landes Niederösterreich 2014–2018 328
7.2.2.2 Sportverbände 2018 329

8 Wahlen

8.1 Wahl zum EU-Parlament vom 26. 5. 2019 nach Verwaltungsbezirken 332
8.2 Gemeinderatswahlen ohne Statutarstädte 1950–2015 333
Diagramm: Gemeinderatswahlen ohne Statutarstädte 1955–2015 nach Stimmenanteilen 333
8.3 Gemeinderatswahlen der Statutarstädte seit 1955 334
8.4 Nationalratswahlen 1945–2017 336
8.5 Landtagswahlen 1945–2018 337
8.6 Europawahlen 1996–2019 337
8.7 Arbeiterkammerwahl 2019 338
Diagramm: Arbeiterkammerwahl 2019 nach Mandaten und Bundesländern 338
8.8 Ergebnisse der Volksbegehren 2018 und 2019 nach Verwaltungsbezirken 339

Begriffe und Definitionen 343

1 Administrative Einteilung, geografische und meteorologische Übersichten

Administratives

Witterung

1 Administrative Einteilung, geografische und meteorologische Übersichten

1.1 Administratives
1.2 Witterung

Quellennachweis: Amt der NÖ Landesregierung
Abteilung Hydrologie und Geoinformation
Abteilung Raumordnung und Gesamtverkehrsangelegenheiten
Abteilung Straßenbetrieb
Bundesamt für Eich- und Vermessungswesen
Bundesministerium für Verkehr, Innovation und Technologie
Statistik Austria

1.1.1 Geografischer Überblick

Fläche	
Niederösterreich	19.179 km^2
Wald	39,7 %
Landwirtschaftliche Nutzung	48,3 %
Dauersiedlungsraum	60,6 %
Grenzpunkte (Lage)	
Nördlichster	3,7 km nordwestlich von Haugschlag
Östlichster	4,5 km östlich von Wolfsthal
Südlichster	4,5 km südwestlich von Hochneukirchen
Westlichster	4,5 km nordwestlich von Behamberg
Geografischer Mittelpunkt	Gemeinde Kapelln
Länge der Staatsgrenze	
Insgesamt	414,3 km
Tschechische Republik	333,6 km
Slowakische Republik	80,7 km
Länge der Landesgrenze	
Oberösterreich	215,3 km
Burgenland	207,9 km
Steiermark	187,4 km
Wien	134,9 km
Ausdehnung (Länge)	
Ost - West	196 km
Nord - Süd	178 km
Orte (Seehöhe)	
Engelhartstetten (niedrigster)	143 m
Annaberg (höchster)	976 m
Alpenübergänge (Seehöhe)	
Semmering	984 m
Wechsel	980 m
Berge (Seehöhe)	
Schneeberg (Klosterwappen)	2.076 m
Rax (Heukuppe)	2.007 m
Ötscher	1.893 m
Hochwechsel	1.743 m
Seen (Gesamtfläche)	
Ottensteiner Stausee	4,30 km^2
Lunzer See	0,68 km^2
Erlaufsee (ca. 50% in NÖ)	0,52 km^2
Flüsse (Gesamtlänge)	
Donau	2.848 km (davon in Niederösterreich: 218 km)
Kamp	153 km
Thaya	290 km (davon in Niederösterreich: 135 km)
Ybbs	126 km
March	352 km (davon in Niederösterreich: 80 km)
Traisen	70 km
Schwechat	64 km
Enns	254 km (davon in Niederösterreich: 26 km)

Topografie Niederösterreichs

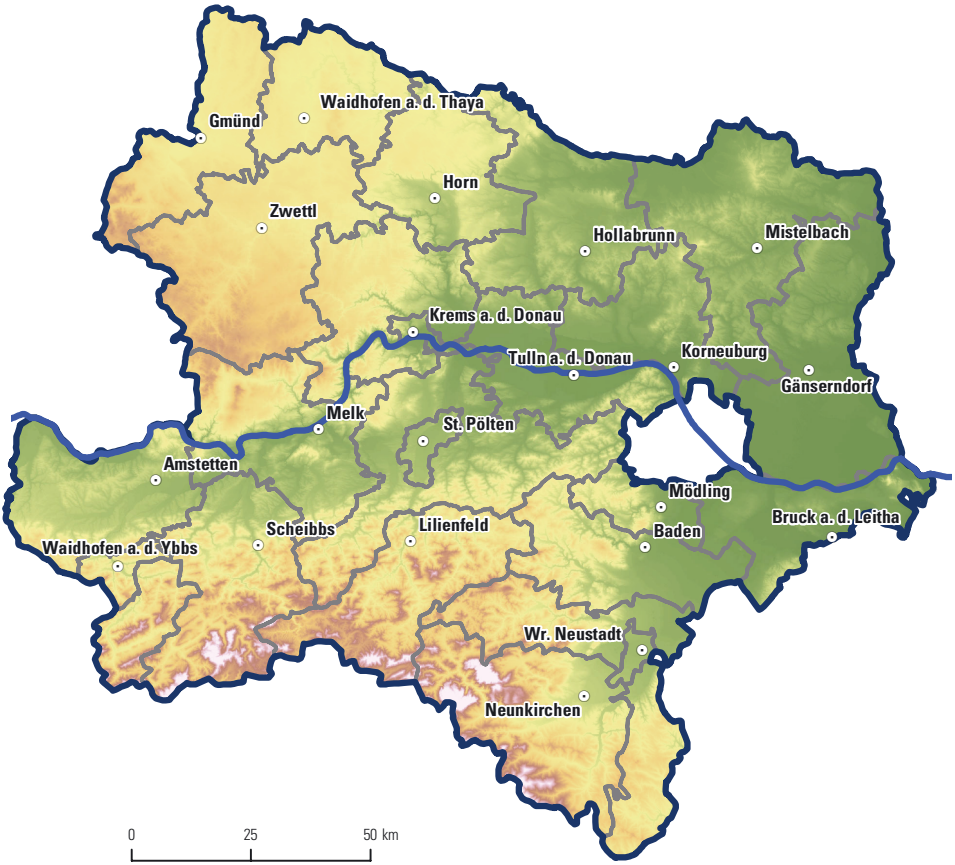

1.1.2 Administrative Einteilung Österreichs 2019

Gegenstand	Burgenland	Kärnten	NÖ	OÖ	Salzburg	Steiermark	Tirol	Vorarlberg	Wien	Österreich
Fläche (km²)	3.965,2	9.536,6	**19.179,5**	11.982,6	7.154,6	16.399,1	12.648,4	2.601,7	414,8	**83.882,3**
Wald (%)	31,0	54,7	**39,7**	39,6	40,3	58,1	39,9	36,0	19,3	**44,4**
landwirtschaftliche Nutzung (%)	48,6	18,8	**48,3**	45,9	15,7	23,6	8,7	15,9	14,7	**29,9**
Baufläche (%)	1,2	0,6	**1,1**	1,2	0,6	0,8	0,4	1,1	13,0	**0,9**
Dauersiedlungsraum (%)	62,7	25,7	**60,6**	57,1	20,9	31,9	12,4	21,8	77,3	**38,8**
Länge der Staatsgrenze (km)	397	280	**414**	321	174	145	719	256	-	**2.706**
NUTS 3-Regionen	3	3	**7**	5	3	6	5	2	1	**35**
Verwaltungsbezirke (insgesamt)	9	10	**24**	18	6	13	9	4	1	**94**
Städte mit eigenem Statut	2	2	**4**	3	1	1	1	-	1	**15**
Landbezirke	7	8	**20**	15	5	12	8	4	-	**79**
Gemeinden (insgesamt)	171	132	**573**	438	119	287	279	96	1	**2.096**
Stadtgemeinden	13	17	**76**	32	11	35	11	5	1	**201**
Marktgemeinden	67	47	**327**	151	24	122	21	11	-	**770**
Katastralgemeinden	328	746	**3.040**	1.213	381	1.596	350	107	89	**7.850**
Ortschaften	328	2.827	**3.833**	6.607	710	2.068	635	156	23	**17.187**
Landes-/Regionalwahlkreise (NRW)	1 / 2	1 / 4	**1 / 7**	1 / 5	1 / 3	1 / 4	1 / 5	1 / 2	1 / 7	**9 / 39**
Gerichtshofsprengel (Landesgerichte[1])	1	1	**4**	4	1	2	1	1	1	**16**
Strafvollzugsanstalten	-	-	**6**	2	-	1	-	-	3	**12**
Gerichtsbezirke	6	11	**26**	18	8	15	13	5	12	**114**
Bezirksgerichte	6	11	**26**	18	8	15	13	5	13	**115**
Gefangenenhäuser der Gerichtshöfe	1	1	**4**	4	1	2	1	1	1	**16**
Vermessungsämter[2]	3	4	**10**	10	3	7	4	2	1	**41**
Krankenhäuser	11	29	**43**	32	32	48	18	11	47	**271**
Ärztliche Hausapotheken	48	65	**289**	243	33	155	64	22	-	**919**
Öffentliche Apotheken	40	98	**237**	201	90	198	121	51	326	**1.362**
Standesämter	37	132	**182**	361	75	236	72	29	10	**1.134**
Postleitzahlen	138	197	**614**	410	132	347	272	88	23	**2.221**

[1] einschließlich Handelsgericht Wien und Arbeits- und Sozialgericht Wien

[2] Die Sprengel der Vermessungsämter Neusiedl am See, Amstetten und Wien liegen jeweils in zwei Bundesländern.

1.1.3 Struktur der Verwaltungsbezirke Niederösterreichs 2019

Verwaltungsbezirk	Gemeinden ins-gesamt	Gemeinden Stadt-gemeinden	Gemeinden Markt-gemeinden	Gemeinden Stand 31.12.2016	Ort-schaften	Katastral-gemeinden	Zähl-sprengel	Fläche in km² ins-gesamt	Fläche in km² Dauersied-lungsraum	Bevölkerungsdichte Einwohner pro km²	Bevölkerungsdichte Einwohner pro km² DSR
Krems a.d. Donau	1	1	-	1	12	11	33	51,7	31,6	482	788
St. Pölten	1	1	-	1	42	42	47	108,4	93,4	508	589
Waidhofen a.d. Ybbs	1	1	-	1	10	10	13	131,6	72,6	86	155
Wr. Neustadt	1	1	-	1	1	1	29	60,9	44,6	743	1.015
Amstetten	34	3	18	34	126	138	102	1.187,7	790,4	98	147
Baden	30	5	18	30	85	81	121	753,4	394,1	194	371
Bruck a.d. Leitha	33	5	14	20	57	61	85	703,1	562,1	145	181
Gänserndorf	44	5	26	44	99	103	115	1.271,4	1.104,1	82	94
Gmünd	21	5	11	21	154	131	105	786,4	387,2	47	95
Hollabrunn	24	6	15	24	153	157	154	1.010,9	808,1	50	63
Horn	20	4	10	20	152	156	140	784,0	565,6	40	55
Korneuburg	20	3	14	19	91	93	107	661,8	539,4	137	168
Krems (Land)	30	4	20	30	224	211	126	923,9	478,3	61	118
Lilienfeld	14	2	6	14	85	84	28	931,7	179,6	28	144
Melk	40	4	27	40	572	273	128	1.013,5	602,2	77	129
Mistelbach	36	4	20	36	135	144	140	1.291,7	1.109,5	58	68
Mödling	20	1	12	20	29	28	97	277,0	174,0	430	684
Neunkirchen	44	3	17	44	184	130	115	1.146,9	375,7	75	230
St. Pölten (Land)	45	6	25	39	523	359	118	1.286,9	768,5	102	171
Scheibbs	18	2	9	18	217	85	64	1.023,5	365,2	40	113
Tulln	22	2	16	21	158	150	109	734,4	519,7	141	200
Waidhofen a.d. Thaya	15	3	10	15	176	173	99	669,0	474,6	39	55
Wr. Neustadt (Land)	35	2	19	35	135	66	67	969,8	404,2	80	193
Zwettl	24	3	20	24	352	353	123	1.399,9	771,1	30	55
Niederösterreich	**573**	**76**	**327**	**573**	**3.772**	**3.040**	**2.265**	**19.179,5**	**11.615,8**	**87**	**144**

1.1.4 Katasterflächen (in ha) 2018 nach Verwaltungsbezirken

Verwaltungsbezirk	insgesamt	Baufläche	landw. Nutzung	Gärten	Weingärten	Alpen	Wald	Gewässer	sonstige Fläche
Krems a.d. Donau	5.165,6	206,3	1.028,2	315,6	924,2	-	1.522,4	498,7	670,1
St. Pölten	10.843,9	452,5	5.801,2	986,3	0,6	-	1.649,7	238,6	1.714,9
Waidhofen a.d. Ybbs	13.156,5	124,2	6.424,3	200,2	-	-	5.812,1	93,7	502,1
Wr. Neustadt	6.093,6	343,3	1.919,7	634,6	7,4	-	1.463,4	78,9	1.646,4
Amstetten	118.772,3	1.502,0	65.677,3	2.497,0	-	225,6	40.551,5	2.113,9	6.204,9
Baden	75.341,0	1.245,1	26.445,2	3.528,5	1.616,9	-	36.870,4	857,5	4.777,4
Bruck a.d. Leitha	70.308,5	1.081,3	43.587,5	2.620,1	883,2	-	13.459,3	2.132,0	6.545,2
Gänserndorf	127.136,9	1.154,0	91.755,1	4.052,5	1.950,7	-	17.632,2	2.731,5	7.860,9
Gmünd	78.638,5	697,8	31.613,5	1.418,2	-	0,1	40.778,8	1.388,6	2.741,5
Hollabrunn	101.088,0	1.075,7	63.144,9	2.046,9	7.648,6	-	21.599,0	809,0	4.763,8
Horn	78.400,2	774,8	49.365,5	1.356,7	590,3	-	22.286,8	712,0	3.314,0
Korneuburg	66.183,6	1.071,0	43.526,9	2.815,2	552,3	-	12.780,7	807,3	4.630,2
Krems (Land)	92.390,7	901,8	33.877,1	1.545,8	6.872,7	-	43.960,2	1.760,5	3.472,6
Lilienfeld	93.165,2	334,2	15.528,8	811,6	-	1.315,2	72.120,2	530,5	2.524,7
Melk	101.354,4	1.064,0	49.918,1	2.042,3	-	-	41.222,8	2.525,5	4.581,7
Mistelbach	129.171,4	1.431,6	92.260,5	3.105,0	3.914,5	-	20.755,4	1.117,9	6.586,5
Mödling	27.699,0	1.004,6	8.861,7	2.574,9	598,6	-	11.311,6	352,9	2.994,5
Neunkirchen	114.691,4	1.061,4	26.059,8	2.976,5	0,7	1.494,6	76.387,0	606,6	6.104,8
St. Pölten (Land)	128.687,2	1.519,9	60.855,3	4.200,2	711,2	70,1	53.911,7	1.469,0	5.949,7
Scheibbs	102.347,2	569,6	32.209,5	1.000,8	-	1.105,5	63.739,5	793,6	2.928,7
Tulln	73.441,4	1.193,6	36.717,1	3.910,2	2.716,0	-	20.421,2	3.477,2	5.006,1
Waidhofen a.d. Thaya	66.904,6	676,7	42.392,8	872,0	-	-	19.802,5	777,8	2.382,9
Wr. Neustadt (Land)	96.977,5	942,0	31.329,2	2.654,4	75,7	152,2	56.855,6	667,7	4.300,5
Zwettl	139.989,3	949,8	66.852,7	1.189,8	-	0,1	65.489,6	1.284,7	4.222,5
Niederösterreich	**1.917.947,6**	**21.377,4**	**927.152,0**	**49.355,2**	**29.063,7**	**4.363,6**	**762.383,7**	**27.825,5**	**96.426,6**

1.1.5 Landesstraßenlängen (in km) 2019 nach Verwaltungsbezirken

Verwaltungsbezirk	Landesstraßen L	Landesstraßen B
Krems a.d. Donau	30,6	30,7
St. Pölten	89,0	27,6
Waidhofen a.d. Ybbs	53,0	19,0
Wr. Neustadt	9,7	31,4
Amstetten	1.042,8	176,1
Baden	285,0	149,9
Bruck a.d. Leitha	232,5	154,6
Gänserndorf	557,1	186,8
Gmünd	489,2	105,2
Hollabrunn	584,6	176,0
Horn	588,1	154,2
Korneuburg	417,1	92,7
Krems (Land)	730,4	156,0
Lilienfeld	140,5	137,2
Melk	919,9	194,1
Mistelbach	605,9	190,0
Mödling	146,3	71,0
Neunkirchen	440,9	143,1
St. Pölten (Land)	891,5	135,3
Scheibbs	278,6	141,3
Tulln	508,9	105,4
Waidhofen a.d. Thaya	516,2	92,1
Wr. Neustadt (Land)	341,8	104,3
Zwettl	736,1	206,5
Niederösterreich	**10.635,5**	**2.980,5**

1.1.6 Autobahn- und Schnellstraßenlängen (in km) 2019

Autobahn/Schnellstraße		Länge
A 1	West Autobahn	142,7
A 2	Süd Autobahn	78,7
A 21	Wiener Außenring Autobahn	38,2
A 22	Donauufer Autobahn	19,7
A 3	Südost Autobahn	17,3
A 4	Ost Autobahn	30,8
A 5	Nord/Weinviertel Autobahn	47,4
S 1	Wiener Außenring Schnellstraße	35,5
S 3	Weinviertler Schnellstraße	21,2
S 33	Kremser Schnellstraße	27,1
S 4	Mattersburger Schnellstraße	5,0
S 5	Stockerauer Schnellstraße	44,5
S 6	Semmering Schnellstraße	26,9
Niederösterreich		**535,1**

Anmerkung: Enthalten sind Hauptfahrbahnen ohne Rampen

1.1.7 Kleinregionen in Niederösterreich 2019

Nr.	Kleinregion	Mitgliedsgemeinden	Wohnbevölkerung	Katasterfläche in km²
1	Kamptal Süd	6	17.654	191
2	Initiative Pulkautal	6	6.535	129
4	Unteres Traisental	5	14.754	118
5	Ybbstal-Eisenstrasse	10	30.301	738
6	Kampseen	7	11.391	414
10	Ostarrichi Mostland	7	37.095	190
11	Pferdeland Voralpen	7	6.999	515
12	Pielachtal	8	17.320	297
13	Ökoregion Südliches Waldviertel	8	10.987	295
14	Retzer Land	5	10.089	163
16	Weinviertler Dreiländereck	12	17.916	386
17	Landschaftspark Schmidatal	6	11.702	251
18	ARGE Dunkelsteinerwald	6	8.972	177
19	Herz des Mostviertels	7	20.196	244
21	InRegion	4	10.891	76
22	Nibelungengau	4	8.062	40
23	Melktal	4	8.541	131
24	Region Wagram	9	33.920	341
26	ASTEG	4	6.394	184
27	Hoch[6]	6	11.524	184
28	Römerland Carnuntum	28	83.376	600
29	Mödling	12	93.310	107
30	Waldviertler Kernland	14	13.866	544
31	TTW - Thaya Taffa Wild	10	11.060	507
32	Triestingtal	12	34.887	329
33	Leiser Berge	5	9.383	239
34	Waldviertler Hochland	5	10.420	326
35	Südliches Weinviertel	13	25.221	381
37	Waldviertel Nord	6	8.671	230
38	Waldviertler StadtLand	9	20.084	255
39	Lainsitztal	6	8.018	302
40	Tullnerfeld	12	49.508	363
41	Region Traisen-Gölsental	11	23.133	756
44	10 vor Wien	11	61.885	231
45	WIR - Wienerwald Initiativ Region	8	26.172	210
46	Land um Laa	11	17.777	430
47	March-Thaya-Auen	7	12.869	197
48	Region um Wolkersdorf	9	20.203	207
51	Kleines Erlauftal	7	11.636	216
52	Donau-Ybbsfeld	6	14.434	166
53	Mostviertel Ursprung	8	31.915	244
55	ARGE Raum Krems	8	46.857	209
56	Region Marchfeld	23	66.824	706
57	Kamp-Taffatal	5	12.190	174
58	Manhartsberg	7	11.081	240
59	Wechselland	9	9.660	237
60	Zukunftsraum Thayaland	15	25.888	669
61	Gemeinsame Region Bucklige Welt	23	40.200	586
62	Schwarzatal	9	35.337	169
63	Steinfeld	4	17.990	45
65	Zukunftsregion Waldviertel Mitte	2	12.885	315
66	Kremstal	5	8.099	80
67	Gemeinsame Region Schneebergland	18	28.782	579
69	Weltkulturerbe-Region Semmering-Rax	8	13.142	376

1.1.7 Kleinregionen in Niederösterreich 2019

Nr.	Kleinregion	Mitgliedsgemeinden	Wohnbevölkerung	Katasterfläche in km²
70	Großes Erlauftal	4	13.740	415
71	Ebreichsdorf	10	37.748	190
72	Die Weinviertler 5	5	12.282	262
73	Zukunftsregion Five4You	5	13.097	106
74	Donautal	5	6.188	70
75	GeMaPriMa	4	5.659	49
76	Wir fünf im Wienerwald	5	22.872	106
77	Die Kulturregion	6	15.534	170
78	badsooßbrunn	3	20.426	56

Anmerkung: Stand August 2019

Kleinregionen 2019

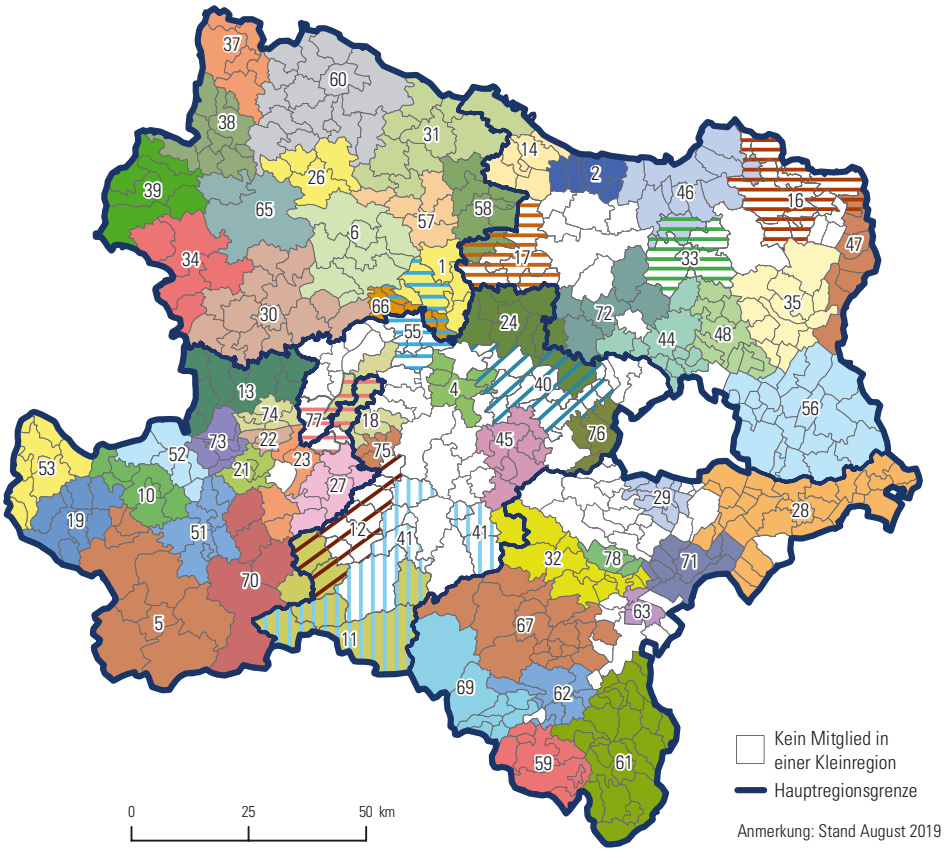

Anmerkung: Stand August 2019

1 Administrative Einteilung, geografische und meteorologische Übersichten

1.1 Administratives

1.2 Witterung

Quellennachweis: Amt der NÖ Landesregierung
Abteilung Hydrologie und Geoinformation
via donau – Österreichische Wasserstraßen-Gesellschaft mbH
Zentralanstalt für Meteorologie und Geodynamik

1.2.1 Lufttemperatur (in °C) 2018

Beobachtungs-station (Seehöhe)		Jahr	Jän.	Feb.	März	April	Mai	Juni	Juli	Aug.	Sep.	Okt.	Nov.	Dez.
Krems an der Donau														
(204 m)	H	36,6	14,8	6,8	16,0	29,6	30,2	33,1	34,5	36,6	30,1	24,3	19,1	13,5
	M	11,7	3,7	-1,1	2,9	15,1	18,4	20,7	22,2	23,0	16,3	11,5	5,7	2,3
	T	-13,1	-4,0	-12,9	-13,1	-0,3	8,8	9,4	7,5	7,2	-0,1	1,3	-7,8	-3,8
St. Pölten														
(274 m)	H	36,1	12,0	8,4	17,6	29,5	29,9	32,5	34,2	36,1	31,4	24,2	22,5	12,5
	M	11,5	3,6	-1,3	2,7	15,1	17,7	20,0	21,5	22,4	16,5	11,5	5,8	2,4
	T	-14,4	-3,6	-13,9	-14,4	1,9	7,7	10,3	7,4	8,6	1,1	2,6	-7,1	-4,0
Wr. Neustadt														
(275 m)	H	34,9	18,6	6,2	18,4	28,9	29,2	31,4	32,2	34,9	30,2	23,6	18,5	13,8
	M	11,4	3,4	-1,6	2,5	14,9	17,6	19,8	21,5	22,4	16,2	12,1	6,0	2,2
	T	-18,0	-4,9	-14,1	-18,0	-2,0	6,9	9,7	6,7	7,6	-0,8	1,2	-9,4	-5,8
Hohenau an der March														
(155 m)	H	36,2	14,2	5,8	16,2	29,0	30,9	34,6	35,0	36,2	30,5	24,0	19,8	10,7
	M	11,6	2,5	-1,7	2,5	14,6	18,3	21,2	22,1	23,6	16,6	11,8	5,6	1,5
	T	-14,2	-6,2	-12,9	-14,2	-1,8	6,2	8,9	6,0	9,4	-0,8	0,4	-9,8	-6,9
Retz														
(320 m)	H	35,0	13,8	5,2	14,3	28,1	28,6	32,7	34,2	35,0	29,7	22,6	16,6	12,0
	M	11,4	2,7	-2,1	2,1	14,9	18,0	20,0	22,1	23,3	16,9	12,1	5,4	1,8
	T	-14,0	-4,8	-13,7	-14,0	2,4	9,6	9,0	10,5	10,3	3,1	4,3	-6,5	-4,9
Semmering														
(988 m)	H	27,2	10,4	4,8	11,5	23,5	23,2	26,1	26,6	27,2	25,2	18,3	15,2	6,9
	M	6,9	-0,9	-5,8	-1,3	10,1	12,4	14,2	16,0	16,5	12,0	8,4	2,8	-1,6
	T	-19,9	-7,5	-19,9	-18,4	-1,9	4,3	5,8	4,2	4,0	-2,7	0,9	-10,4	-12,0
Zwettl-Niederösterreich														
(502 m)	H	33,8	10,4	7,1	14,9	27,4	27,9	30,0	32,4	33,8	28,8	21,4	17,5	11,3
	M	8,6	1,6	-3,8	0,0	11,2	14,9	17,4	18,0	18,5	12,8	8,2	3,3	1,3
	T	-20,2	-8,6	-18,9	-20,2	-4,1	2,9	6,5	2,3	3,5	-3,6	-2,0	-11,7	-5,5

Anmerkung: H = höchste, M = mittlere, T = tiefste Lufttemperatur

Lufttemperatur (Jahresmittel in °C) 2005–2018 nach Beobachtungsstationen

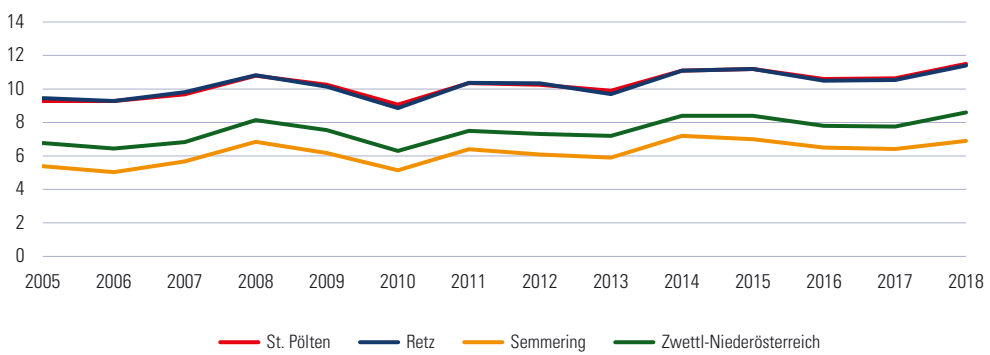

1.2.2 Temperatur (Gebietsmittel im Vergleich zur Normalzahl) 2018 nach Monaten und Landschaftsräumen

Landschaftsraum	Mess-stationen[1]	Jahr	Jän.	Feb.	März	April	Mai	Juni	Juli	Aug.	Sep.	Okt.	Nov.	Dez.
Monatstemperaturmittel in °C (Gebietsmittel[2])														
Alpen	26	8,5	1,2	-4,1	0,4	11,7	14,1	15,6	17,3	18,1	13,4	10,1	4,0	0,4
Alpenvorland	23	10,6	2,9	-2,3	2,0	14,0	16,6	18,5	19,9	20,9	15,4	11,5	5,2	2,0
Donautal	13	11,5	3,3	-1,5	2,8	15,0	18,0	19,9	21,2	22,3	16,3	12,2	5,8	2,3
Waldviertel	25	9,0	1,4	-4,1	0,3	11,8	15,0	17,1	18,7	20,0	14,1	9,6	3,5	0,8
Weinviertel	14	11,6	3,6	-1,7	2,5	15,1	18,1	20,3	21,7	23,1	16,5	12,2	5,7	2,1
Marchfeld	4	12,3	3,7	-0,9	3,4	15,9	18,8	21,0	22,4	23,4	17,3	13,3	6,4	2,5
Wiener Becken	6	11,8	3,6	-1,3	3,1	15,4	18,0	20,0	21,7	22,5	17,0	13,1	6,2	2,7
Normalzahl[3] in °C														
Alpen	-	7,2	-3,0	-1,0	2,0	7,0	12,0	15,0	17,0	16,0	12,0	8,0	2,0	-1,0
Alpenvorland	-	8,3	-1,0	0,0	3,0	8,0	13,0	16,0	18,0	18,0	13,0	8,0	3,0	0,0
Donautal	-	8,6	-1,0	0,0	3,0	8,0	13,0	17,0	19,0	18,0	14,0	9,0	3,0	0,0
Waldviertel	-	7,6	-2,0	-1,0	2,0	7,0	12,0	16,0	17,0	17,0	13,0	8,0	2,0	0,0
Weinviertel	-	8,5	-2,0	0,0	3,0	8,0	13,0	17,0	19,0	18,0	14,0	9,0	3,0	0,0
Marchfeld	-	9,1	-1,0	0,0	4,0	9,0	14,0	17,0	19,0	19,0	15,0	9,0	4,0	0,0
Wiener Becken	-	9,1	-1,0	0,0	4,0	9,0	14,0	17,0	19,0	19,0	15,0	9,0	4,0	0,0
Abweichung vom langjährigen Mittel in °C[4]														
Alpen	-	1,4	4,2	-3,1	-1,6	4,7	2,1	0,6	0,3	2,1	1,4	2,1	2,0	1,4
Alpenvorland	-	2,3	3,9	-2,3	-1,0	6,0	3,6	2,5	1,9	2,9	2,4	3,5	2,2	2,0
Donautal	-	2,9	4,3	-1,5	-0,2	7,0	5,0	2,9	2,2	4,3	2,3	3,2	2,8	2,3
Waldviertel	-	1,4	3,4	-3,1	-1,7	4,8	3,0	1,1	1,7	3,0	1,1	1,6	1,5	0,8
Weinviertel	-	3,1	5,6	-1,7	-0,5	7,1	5,1	3,3	2,7	5,1	2,5	3,2	2,7	2,1
Marchfeld	-	3,2	4,7	-0,9	-0,6	6,9	4,8	4,0	3,4	4,4	2,3	4,3	2,4	2,5
Wiener Becken	-	2,8	4,6	-1,3	-0,9	6,4	4,0	3,0	2,7	3,5	2,0	4,1	2,2	2,7

[1] Stand Dezember 2018, einzelne Messstationen können monateweise ausfallen

[2] Mittelwert aller in einem Landschaftsraum innerhalb eines Monats erfolgten Messungen

[3] langjähriges Tagestemperaturmittel

[4] Tagestemperaturmittel im Vergleich zum langjährigen Tagestemperaturmittel (positiver / negativer Wert = das betreffende Monat war wärmer / kälter als das langjährige Mittel)

Lufttemperatur (Jahresmittel in °C) 2005–2018 nach Landschaftsräumen

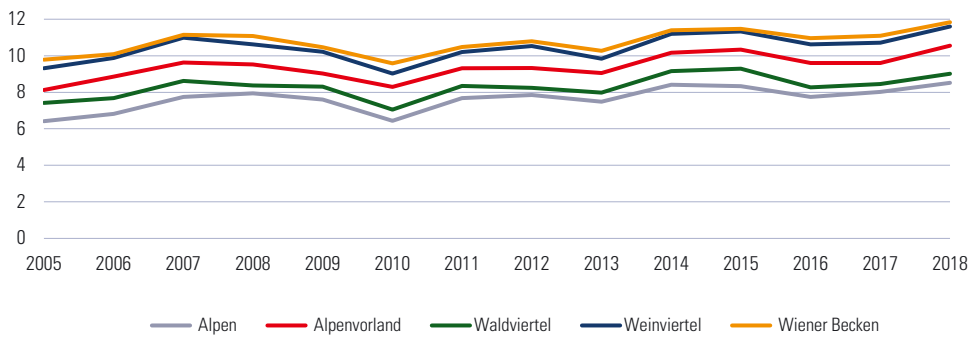

1.2.3 Monatstemperaturmittel (in °C) 2018 und Normalzahl nach Landschaftsräumen

Alpen

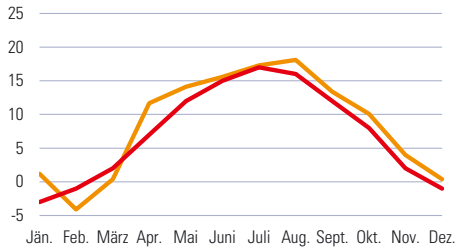

Alpenvorland

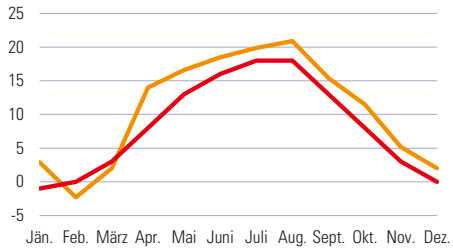

Donautal

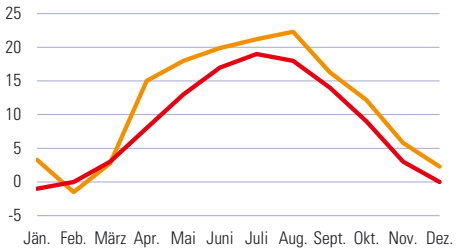

Waldviertel

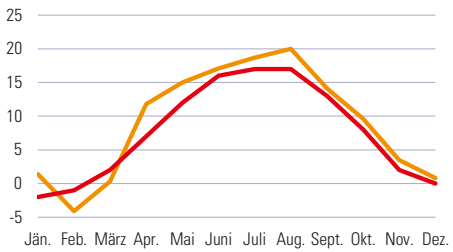

Weinviertel

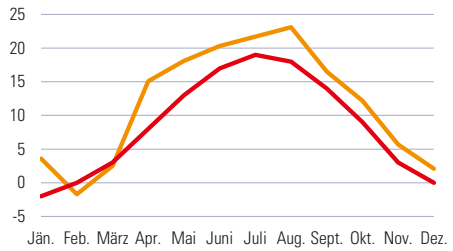

Marchfeld

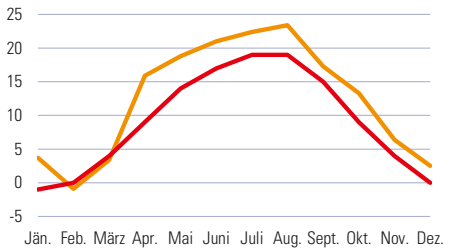

Wiener Becken

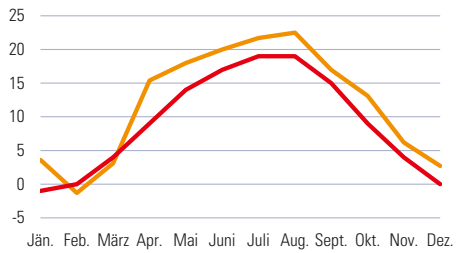

Temperatur 2018
Normalzahl

1.2.4 Frost-, Eis-, Sommer- und heiße Tage 2018

Beobachtungsstation	Jahr	Jän.	Feb.	März	April	Mai	Juni	Juli	Aug.	Sep.	Okt.	Nov.	Dez.
Frosttage (Minimum unter 0°C)													
Krems an der Donau	85	13	24	18	1	-	-	-	-	1	-	8	20
St. Pölten	67	11	22	16	-	-	-	-	-	-	-	6	12
Wr. Neustadt	88	15	25	19	1	-	-	-	-	1	-	9	18
Hohenau an der March	90	16	26	20	1	-	-	-	-	1	-	9	17
Retz	77	12	25	16	-	-	-	-	-	-	-	9	15
Semmering	128	29	28	24	3	-	-	-	-	2	-	13	29
Zwettl-Niederösterreich	112	20	28	24	2	-	-	-	-	2	6	12	18
Eistage (Maximum unter 0°C)													
Krems an der Donau	12	-	4	5	-	-	-	-	-	-	-	-	3
St. Pölten	16	-	6	6	-	-	-	-	-	-	-	-	4
Wr. Neustadt	18	-	8	5	-	-	-	-	-	-	-	-	5
Hohenau an der March	14	1	4	4	-	-	-	-	-	-	-	-	5
Retz	26	2	8	6	-	-	-	-	-	-	-	1	9
Semmering	58	8	23	8	-	-	-	-	-	-	-	6	13
Zwettl-Niederösterreich	30	3	13	6	-	-	-	-	-	-	-	3	5
Sommertage (Maximum über 25°C)													
Krems an der Donau	109	-	-	-	10	14	18	25	28	14	-	-	-
St. Pölten	105	-	-	-	10	13	17	27	26	12	-	-	-
Wr. Neustadt	99	-	-	-	8	10	17	26	27	11	-	-	-
Hohenau an der March	121	-	-	-	10	16	24	29	28	14	-	-	-
Retz	101	-	-	-	8	9	19	25	27	13	-	-	-
Semmering	17	-	-	-	-	-	1	3	12	1	-	-	-
Zwettl-Niederösterreich	74	-	-	-	3	4	14	21	26	6	-	-	-
Heiße Tage (Maximum über 30°C)													
Krems an der Donau	34	-	-	-	-	1	2	11	19	1	-	-	-
St. Pölten	32	-	-	-	-	-	3	9	19	1	-	-	-
Wr. Neustadt	25	-	-	-	-	-	1	5	18	1	-	-	-
Hohenau an der March	52	-	-	-	-	2	10	17	22	1	-	-	-
Retz	30	-	-	-	-	-	2	10	18	-	-	-	-
Semmering	-	-	-	-	-	-	-	-	-	-	-	-	-
Zwettl-Niederösterreich	14	-	-	-	-	-	1	1	12	-	-	-	-

Höchste Lufttemperatur (in °C) in St. Pölten 1985–2018

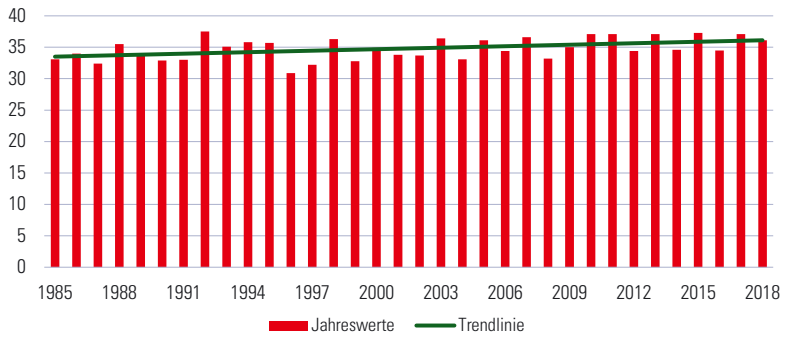

1.2.5 Frost-, Eis-, Sommer- und heiße Tage 2005–2018

Krems an der Donau

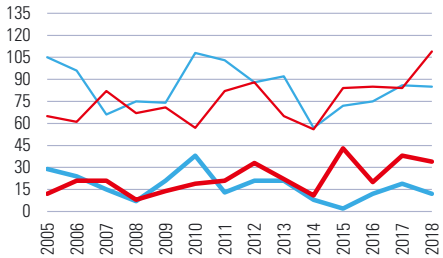

St. Pölten

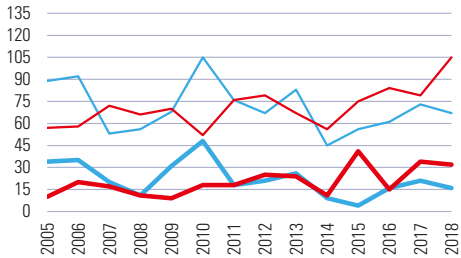

Wr. Neustadt

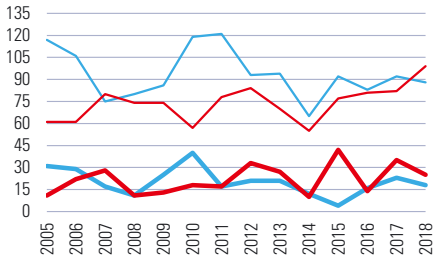

Hohenau an der March

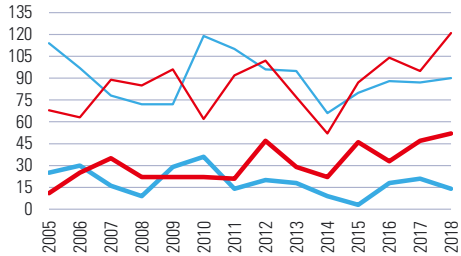

Retz

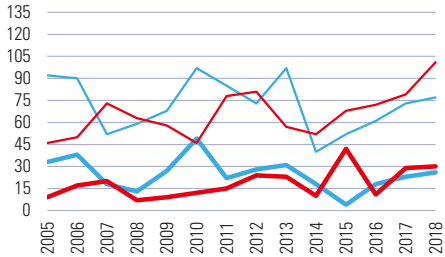

Semmering

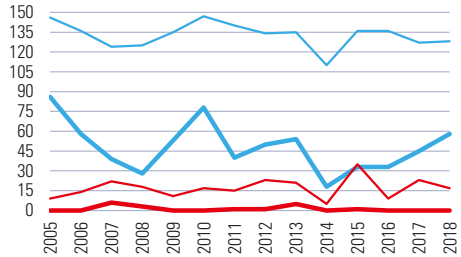

Zwettl-Niederösterreich

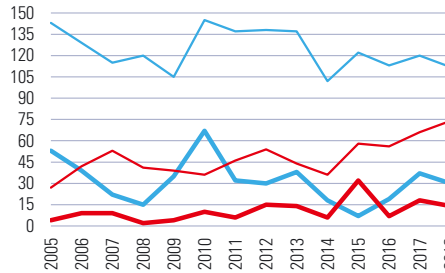

Frosttage (Minimum unter 0°C)

Eistage (Maximum unter 0°C)

Sommertage (Maximum über 25°C)

Heiße Tage (Maximum über 30°C)

1.2.6 Heiztage, Gradtagszahl 2018

Beobachtungsstation	Jahr	Jän.	Feb.	März	April	Mai	Juni	Juli	Aug.	Sep.	Okt.	Nov.	Dez.
Heiztage[1)]													
Krems an der Donau	168	31	28	31	6	-	-	-	-	3	11	27	31
St. Pölten	164	31	28	31	4	-	-	-	-	3	11	25	31
Wr. Neustadt	169	30	28	30	6	-	-	-	-	4	16	24	31
Hohenau an der March	171	31	28	31	7	-	-	-	-	5	13	25	31
Retz	170	31	28	31	6	-	-	-	-	4	12	27	31
Semmering	227	31	28	31	18	12	6	2	2	9	27	30	31
Zwettl-Niederösterreich	203	31	28	31	14	3	1	1	-	6	28	29	31
Gradtagszahl[2)]													
Krems an der Donau	2.722	495	580	514	59	-	-	-	-	32	111	391	541
St. Pölten	2.705	500	585	517	41	-	-	-	-	29	115	380	540
Wr. Neustadt	2.783	501	594	521	60	-	-	-	-	42	147	370	548
Hohenau an der March	2.833	530	590	518	73	-	-	-	-	51	131	377	563
Retz	2.854	525	604	539	63	-	-	-	-	40	124	403	558
Semmering	3.959	639	710	639	201	113	56	18	20	102	300	500	663
Zwettl-Niederösterreich	3.431	558	656	599	147	25	9	8	-	71	310	477	570

[1)] Tage mit einem Tagesmittel kleiner/gleich 12 °C

[2)] Summe der Differenzen einer konstanten Raumtemperatur von 20 °C und einer mittleren Tagestemperatur kleiner/gleich 12 °C

1.2.7 Sonnenscheindauer 2018

Beobachtungsstation	Jahr	Jän.	Feb.	März	April	Mai	Juni	Juli	Aug.	Sep.	Okt.	Nov.	Dez.
Sonnenscheinstunden													
Krems an der Donau	1.975	36	53	102	275	273	195	263	295	221	166	59	37
St. Pölten	2.118	45	58	114	282	271	205	279	308	246	187	85	38
Wr. Neustadt	2.002	43	52	117	270	266	199	280	290	225	156	72	32
Hohenau an der March	2.237	40	81	108	273	299	234	305	322	247	194	97	37
Retz[1)]	-	41	70	109	276	-	195	260	301	239	190	69	47
Semmering	1.725	66	65	110	239	182	143	238	237	178	142	89	36
Zwettl-Niederösterreich	1.837	50	53	90	259	230	175	247	267	216	157	60	33
Sonnenschein in % der örtlich möglichen Dauer													
Krems an der Donau	47	18	19	33	74	66	46	61	73	67	61	30	19
St. Pölten	48	18	22	34	74	63	46	62	75	67	62	34	17
Wr. Neustadt	49	24	24	35	74	67	48	64	67	66	57	40	20
Hohenau an der March	49	16	30	30	67	67	53	67	74	70	61	37	15
Retz	46	17	28	32	72	-	45	60	73	71	60	27	19
Semmering	43	31	26	34	63	44	34	59	60	54	51	40	20
Zwettl-Niederösterreich[2)]	-	-	-	-	-	-	-	-	-	-	-	-	-

[1)] im Mai keine Werte verfügbar

[2)] keine Werte verfügbar

Sonnenschein in % der örtlich möglichen Dauer 2005–2018

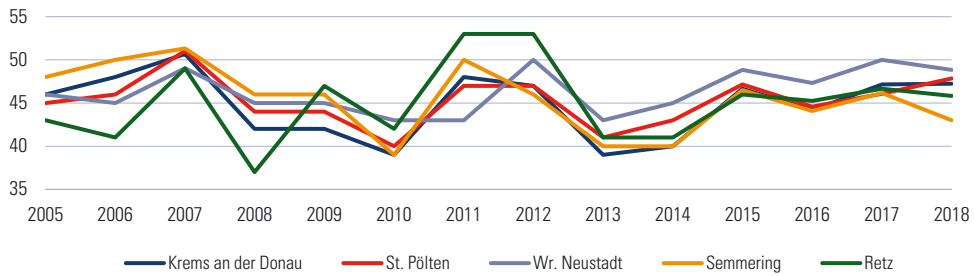

1.2.8 Bewölkungsverhältnisse 2018

Beobachtungsstation	Jahr	Jän.	Feb.	März	April	Mai	Juni	Juli	Aug.	Sep.	Okt.	Nov.	Dez.
Bewölkungsmittel[1)]													
Krems an der Donau	60	79	80	74	35	43	55	48	34	43	55	79	90
St. Pölten	66	83	88	79	51	61	72	57	44	48	51	76	85
Wr. Neustadt	64	80	80	75	53	64	68	52	46	47	53	73	78
Hohenau an der March	64	85	80	78	52	55	62	51	44	47	54	74	85
Retz	55	80	71	70	37	42	57	42	32	35	40	74	81
Semmering	74	89	85	73	56	70	76	58	48	70	79	86	93
Zwettl-Niederösterreich[2)]	70	86	82	81	60	68	69	56	53	55	59	82	85
heitere Tage													
Krems an der Donau	31	-	-	-	7	5	-	4	8	7	-	-	-
St. Pölten	32	-	-	2	6	3	1	2	6	5	7	-	-
Wr. Neustadt	22	-	-	1	1	1	1	2	2	6	6	2	-
Hohenau an der March	18	-	-	-	2	3	-	2	2	3	4	2	-
Retz	68	1	3	1	8	5	-	5	12	13	15	4	1
Semmering	16	-	1	1	4	2	-	1	7	-	-	-	-
Zwettl-Niederösterreich[2)]	14	-	1	-	1	1	-	2	2	4	3	-	-
trübe Tage													
Krems an der Donau	116	16	17	14	1	2	4	3	1	5	9	20	24
St. Pölten	138	18	19	19	6	8	9	5	4	5	7	16	22
Wr. Neustadt	119	19	17	13	6	4	8	4	2	5	6	16	19
Hohenau an der March	114	20	15	14	3	2	4	5	1	6	7	17	20
Retz	103	18	14	13	2	2	2	3	1	4	6	20	18
Semmering	169	24	19	15	7	10	13	6	4	13	13	21	24
Zwettl-Niederösterreich[2)]	140	19	16	18	6	7	8	7	3	8	9	21	18
Nebeltage													
Krems an der Donau	3	-	-	1	-	-	-	-	-	-	-	2	-
St. Pölten[3)]	-	1	1	-	-	-	-	-	-	-	3	-	-
Wr. Neustadt	29	6	3	-	-	1	-	-	-	1	4	9	5
Hohenau an der March	44	14	18	3	-	1	-	-	-	-	1	6	1
Retz	25	5	4	2	-	-	-	-	-	-	1	10	3
Semmering	150	15	2	9	2	13	12	11	10	19	21	23	13
Zwettl-Niederösterreich[2)]	60	10	3	4	-	6	-	-	1	3	8	18	7

[1)] ausgedrückt in Flächenprozent des sichtbaren Himmels (0 = wolkenlos, 100 = ganz bedeckt)

[2)] keine Augenbeobachtung in Zwettl, Daten von Allentsteig

[3)] von Mai bis Juni und November, Dezember keine Werte verfügbar

1.2.9 Niederschläge und relative Luftfeuchtigkeit 2018

Beobachtungsstation	Jahr	Jän.	Feb.	März	April	Mai	Juni	Juli	Aug.	Sep.	Okt.	Nov.	Dez.
Niederschlagsmenge in mm Wasserhöhe													
Krems an der Donau	552	29	20	23	9	100	83	61	51	73	12	47	44
St. Pölten	663	41	27	28	15	120	116	35	77	88	21	46	49
Wr. Neustadt	691	24	24	51	21	81	138	69	51	113	28	42	49
Hohenau an der March	434	27	17	25	16	44	46	47	45	94	10	20	43
Retz	407	25	20	21	9	72	48	28	40	78	11	23	32
Semmering[1)]	-	-	-	-	46	172	134	107	157	107	76	49	-
Zwettl-Niederösterreich	568	33	19	19	12	54	138	45	42	62	26	47	71
Tagesmaximum der Niederschlagshöhe in mm Wasserhöhe													
Krems an der Donau	36	10	5	6	4	26	36	17	18	27	8	16	18
St. Pölten	40	9	5	7	7	18	40	13	25	32	11	24	12
Wr. Neustadt	41	5	6	12	7	21	39	17	18	41	14	16	11
Hohenau an der March	48	9	8	12	12	22	29	13	13	48	4	7	13
Retz	34	12	7	5	3	14	25	12	15	34	7	5	14
Semmering[1)]	52	-	-	-	12	48	19	29	36	52	22	21	-
Zwettl-Niederösterreich	46	9	9	6	3	11	46	13	11	27	13	14	22
Tage mit Niederschlag von 0,1 mm Wasserhöhe und mehr													
Krems an der Donau	125	14	7	11	6	12	12	9	8	10	6	12	18
St. Pölten	139	13	13	17	7	13	13	12	8	9	7	7	20
Wr. Neustadt	136	15	14	10	6	12	15	10	9	9	9	10	17
Hohenau an der March	130	15	8	9	6	16	12	10	7	7	10	9	21
Retz	124	17	7	10	7	9	8	12	9	8	6	14	17
Semmering[1)]	-	-	-	-	8	20	20	14	14	10	10	7	-
Zwettl-Niederösterreich	151	18	8	15	9	13	15	10	9	12	6	14	22
Tage mit Gewitter													
Krems an der Donau	14	-	-	-	-	2	5	4	2	1	-	-	-
St. Pölten[2)]	-	-	-	-	-	-	-	-	1	-	-	-	-
Wr. Neustadt	35	-	-	-	3	11	9	5	4	3	-	-	-
Hohenau an der March	16	-	-	-	2	4	2	4	2	2	-	-	-
Retz	29	-	-	-	1	8	5	6	7	2	-	-	-
Semmering	16	-	-	-	1	5	2	1	5	2	-	-	-
Zwettl-Niederösterreich[3)]	23	-	-	-	1	6	4	5	5	2	-	-	-
mittlere relative Luftfeuchtigkeit in %													
Krems an der Donau	69	81	75	71	57	63	61	56	56	71	72	84	79
St. Pölten	75	87	81	77	60	70	69	64	62	74	78	87	87
Wr. Neustadt	71	83	80	75	57	66	65	57	59	70	72	85	79
Hohenau an der March	73	88	81	73	64	68	60	59	58	75	75	85	87
Retz	71	89	81	75	59	64	63	55	54	68	72	89	86
Semmering	84	92	89	87	72	82	82	73	82	85	84	93	92
Zwettl-Niederösterreich	80	87	82	80	70	76	75	74	75	83	82	92	87

[1)] von Jänner bis März und Dezember keine Werte verfügbar

[2)] von April bis Juni und November, Dezember keine Werte verfügbar

[3)] keine Augenbeobachtung in Zwettl, Daten von Allentsteig

1.2.10 Niederschläge (Jahresniederschlag in mm) 2005–2018

Beobachtungsstation	2005	2006	2007	2008	2009	2010	2011	2012	2013	2014	2015	2016	2017	2018
Krems an der Donau	564	514	681	570	685	680	297	477	636	569	441	553	440	552
St. Pölten	756	788	799	715	1.053	820	532	662	901	849	670	937	657	663
Wr. Neustadt	633	488	669	682	807	672	532	620	650	694	427	665	583	691
Hohenau an der March	552	612	580	450	549	701	436	386	593	722	408	479	421	434
Retz	512	479	596	458	628	628	300	446	469	575	408	535	373	407
Semmering	1.171	843	1.061	1.034	1.204	927	858	1.188	1.169	1.037	818	1.314	817	848
Zwettl-Niederösterreich	850	720	810	659	887	794	509	747	698	701	509	617	478	568

Jahresniederschlag (in mm) 2005–2018

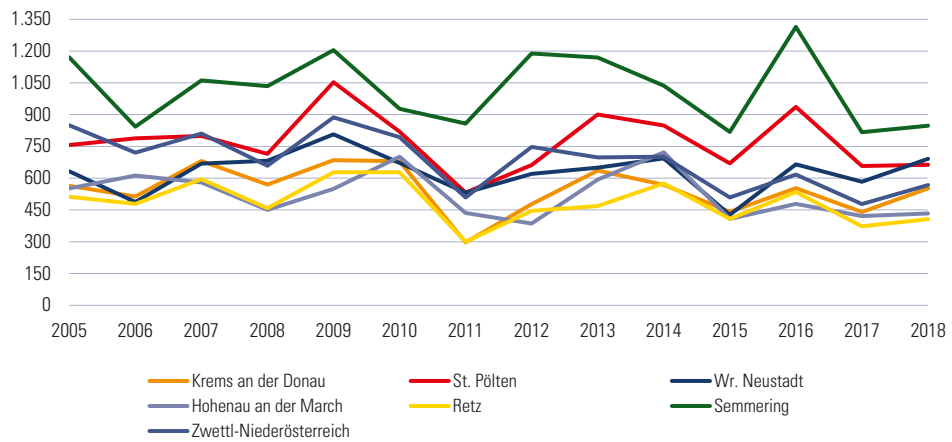

Tagesmaximum der Niederschlagshöhe pro Jahr (in mm) 2005–2018

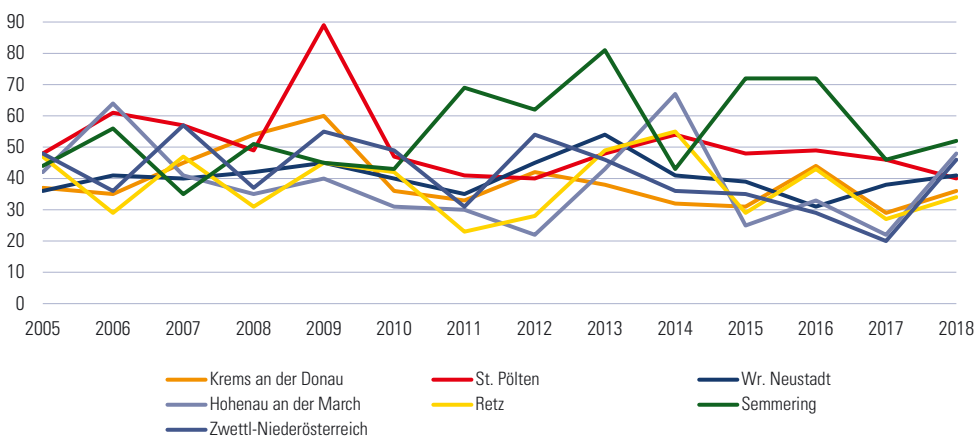

1.2.11 Niederschläge (Gebietsmittel im Vergleich zur Normalzahl) 2018 nach Monaten und Landschaftsräumen

Landschaftsraum	Mess-stationen[1)]	Jahr	Jän.	Feb.	März	April	Mai	Juni	Juli	Aug.	Sep.	Okt.	Nov.	Dez.
Niederschlagsmenge in mm (Gebietsmittel[2)])														
Alpen	36	101	111	45	67	39	113	208	93	115	82	89	51	201
Alpenvorland	43	70	67	39	49	23	89	149	76	80	68	43	53	107
Donautal	26	53	47	28	33	14	74	75	74	65	80	21	45	76
Waldviertel	40	54	40	23	26	11	83	120	65	48	80	27	47	75
Weinviertel	25	43	31	22	27	9	62	49	87	38	89	11	33	53
Marchfeld	7	47	31	27	41	11	73	61	79	27	86	15	36	77
Wiener Becken	17	57	37	35	49	15	92	97	86	50	82	33	52	64
Normalzahl[3)] in mm														
Alpen	-	113	86	94	91	100	134	158	171	149	97	104	85	86
Alpenvorland	-	72	46	48	50	59	97	111	122	104	65	61	55	48
Donautal	-	55	31	38	36	42	75	83	92	83	49	45	43	39
Waldviertel	-	60	39	41	37	47	76	93	109	92	54	48	42	38
Weinviertel	-	47	28	27	31	36	61	77	80	70	39	41	39	35
Marchfeld	-	50	34	35	36	40	66	73	73	68	39	52	46	42
Wiener Becken	-	52	26	29	38	43	67	88	86	74	40	51	40	37
Gebietsmittel in % der Normalzahl[4)]														
Alpen	-	90	130	48	73	39	84	132	54	77	84	85	60	234
Alpenvorland	-	97	145	81	97	38	92	135	63	77	104	70	96	223
Donautal	-	96	153	74	92	33	98	91	81	78	162	46	104	196
Waldviertel	-	90	103	55	70	24	109	129	59	52	148	57	113	198
Weinviertel	-	91	111	82	88	25	102	64	109	55	229	27	85	151
Marchfeld	-	93	91	76	114	28	111	84	108	40	220	29	78	184
Wiener Becken	-	111	141	120	128	35	137	110	100	67	204	65	131	173

[1)] Stand Dezember 2018, einzelne Messstationen können monateweise ausfallen

[2)] Mittelwert aller in einem Landschaftsraum innerhalb eines Monats erfolgten Messungen

[3)] langjähriger Durchschnitt

[4)] effektive Niederschlagsmenge im Vergleich zum langjährigen Durchschnitt (> 100 = überdurchschnittlich viel Niederschlag, < 50 = überdurchschnittlich wenig Niederschlag)

Niederschlagsmenge (Jahresmittel in mm) 2005–2018 nach Landschaftsräumen

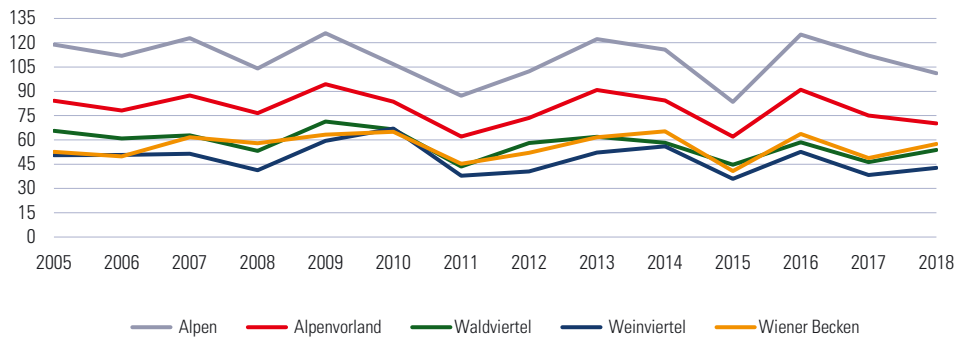

1.2.12 Monatsniederschläge (in mm) 2018 und Normalzahl nach Landschaftsräumen

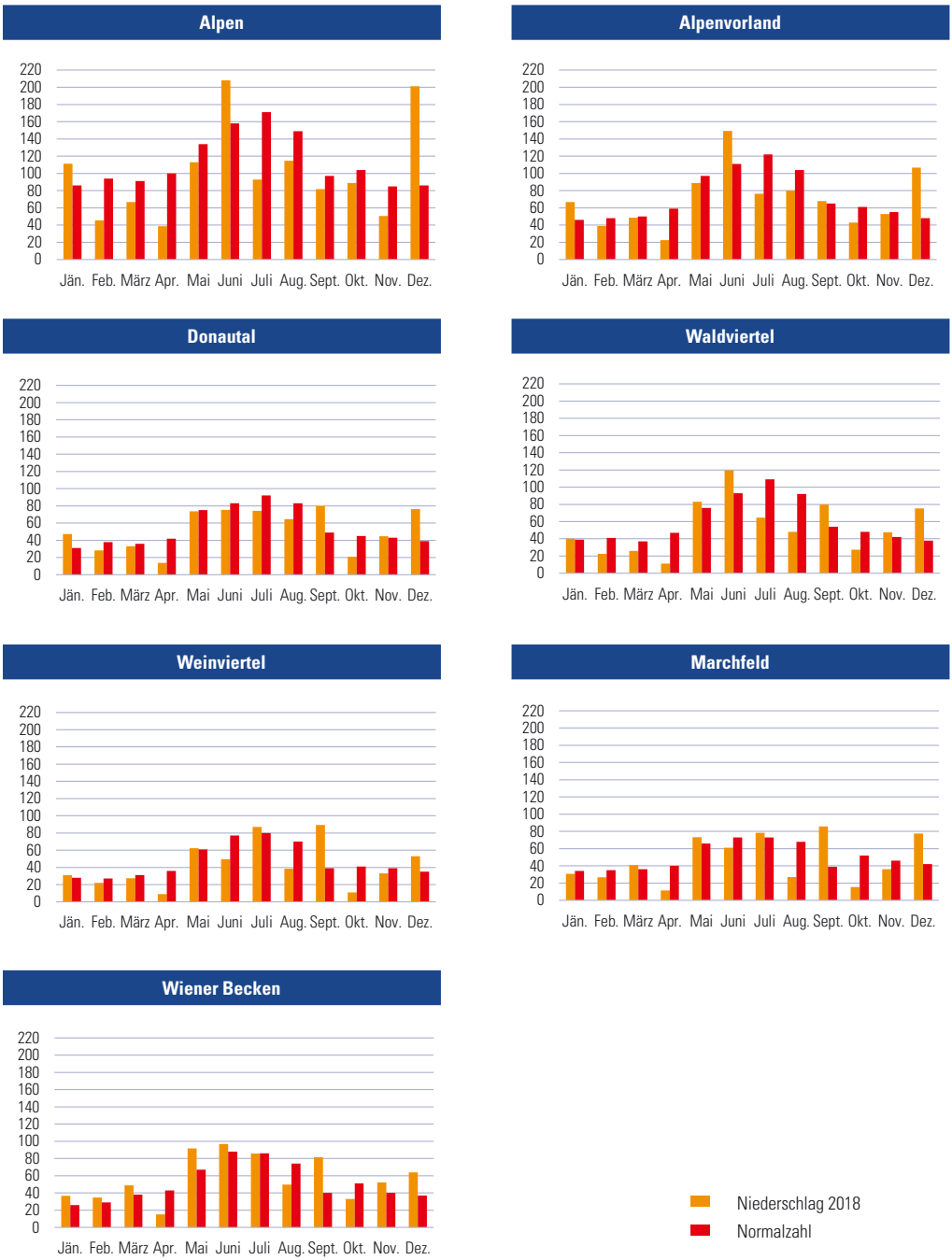

1.2.13 Schneefall und Schneelage 2018

Beobachtungsstation	Jahr	Jän.	Feb.	März	April	Mai	Juni	Juli	Aug.	Sep.	Okt.	Nov.	Dez.
Tage mit Schneefall													
Krems an der Donau	13	3	3	4	-	-	-	-	-	-	-	1	2
St. Pölten[1)]	-	3	7	7	-	-	-	-	-	-	-	-	-
Wr. Neustadt	18	3	7	3	-	-	-	-	-	-	-	3	2
Hohenau an der March	16	1	7	2	-	-	-	-	-	-	-	2	4
Retz	20	3	7	5	-	-	-	-	-	-	-	2	3
Semmering[2)]	-	-	-	-	-	-	-	-	-	-	-	5	-
Zwettl-Niederösterreich[3)]	23	6	7	2	-	-	-	-	-	-	-	4	4
Summe der täglichen Neuschneehöhen in cm													
Krems an der Donau	44	13	10	8	-	-	-	-	-	-	-	3	10
St. Pölten	28	3	9	3	-	-	-	-	-	-	-	1	12
Wr. Neustadt	47	8	23	6	-	-	-	-	-	-	-	4	6
Hohenau an der March	16	4	6	-	-	-	-	-	-	-	-	3	3
Retz	40	9	12	11	-	-	-	-	-	-	-	2	6
Semmering	289	83	61	16	15	-	-	-	-	-	-	38	76
Zwettl-Niederösterreich[3)]	80	21	17	8	-	-	-	-	-	-	-	8	26
Tage mit Schneedecke													
Krems an der Donau	21	2	6	7	-	-	-	-	-	-	-	1	5
St. Pölten	23	3	9	4	-	-	-	-	-	-	-	1	6
Wr. Neustadt	37	6	13	10	-	-	-	-	-	-	-	3	5
Hohenau an der March	15	3	4	-	-	-	-	-	-	-	-	2	6
Retz	27	5	11	4	-	-	-	-	-	-	-	1	6
Semmering	113	26	28	21	2	-	-	-	-	-	-	9	27
Zwettl-Niederösterreich[3)]	69	13	20	13	-	-	-	-	-	-	-	8	15
maximale Schneehöhe in cm													
Krems an der Donau	13	13	5	4	-	-	-	-	-	-	-	3	5
St. Pölten	9	3	3	2	-	-	-	-	-	-	-	1	9
Wr. Neustadt	13	4	13	6	-	-	-	-	-	-	-	3	5
Hohenau an der March	4	2	4	-	-	-	-	-	-	-	-	2	1
Retz	6	6	5	4	-	-	-	-	-	-	-	2	3
Semmering	65	65	45	40	10	-	-	-	-	-	-	30	60
Zwettl-Niederösterreich[3)]	15	15	10	11	-	-	-	-	-	-	-	7	15

[1)] Oktober bis Dezember keine Werte verfügbar

[2)] Jänner bis März und Dezember keine Werte verfügbar

[3)] keine Augenbeobachtung in Zwettl, Daten von Allentsteig

Tage mit Schneedecke 1995–2018

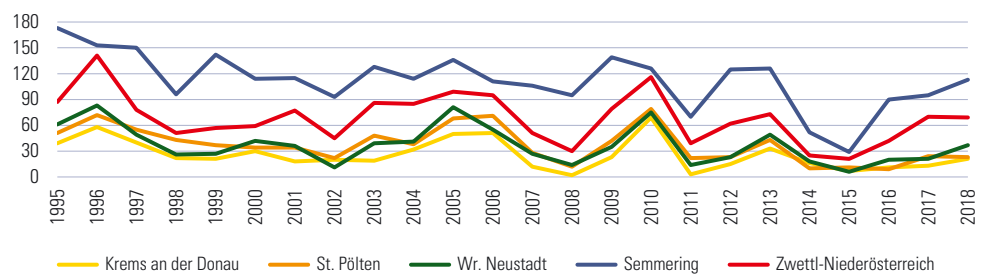

1.2.14 Grundwasserstände (Meter über Adria) ausgewählter Messstationen 2018

Südliches Wiener Becken: Unterwaltersdorf

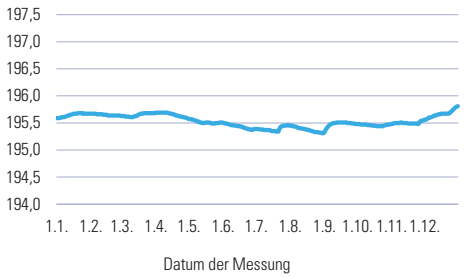

Südliches Wiener Becken: Wr. Neustadt

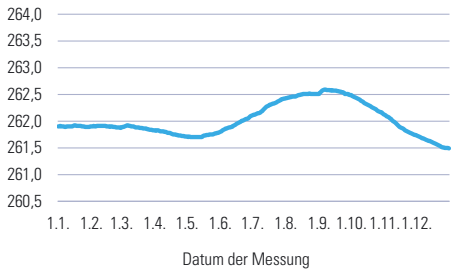

Nördliches Tullnerfeld: Kollersdorf

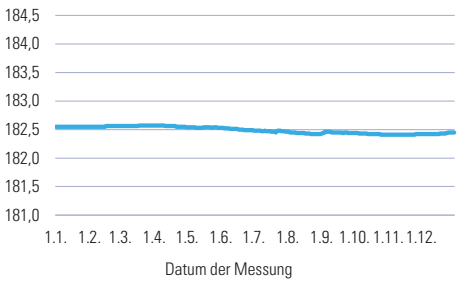

Südliches Tullnerfeld: Tulbing

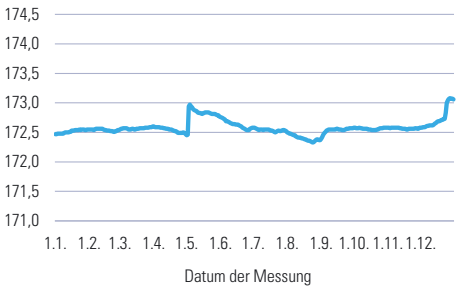

Marchfeld (Hochterrasse): Deutsch Wagram

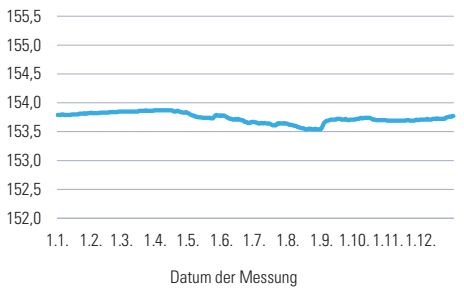

Marchfeld: Kopfstetten

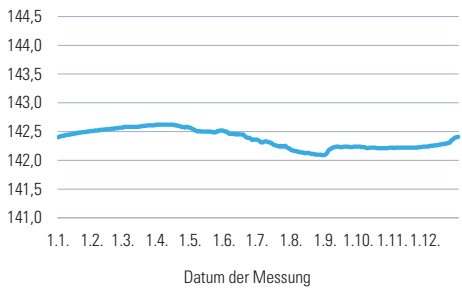

1.2.15 Pegelstände ausgewählter Messstationen der Donau 2007–2018

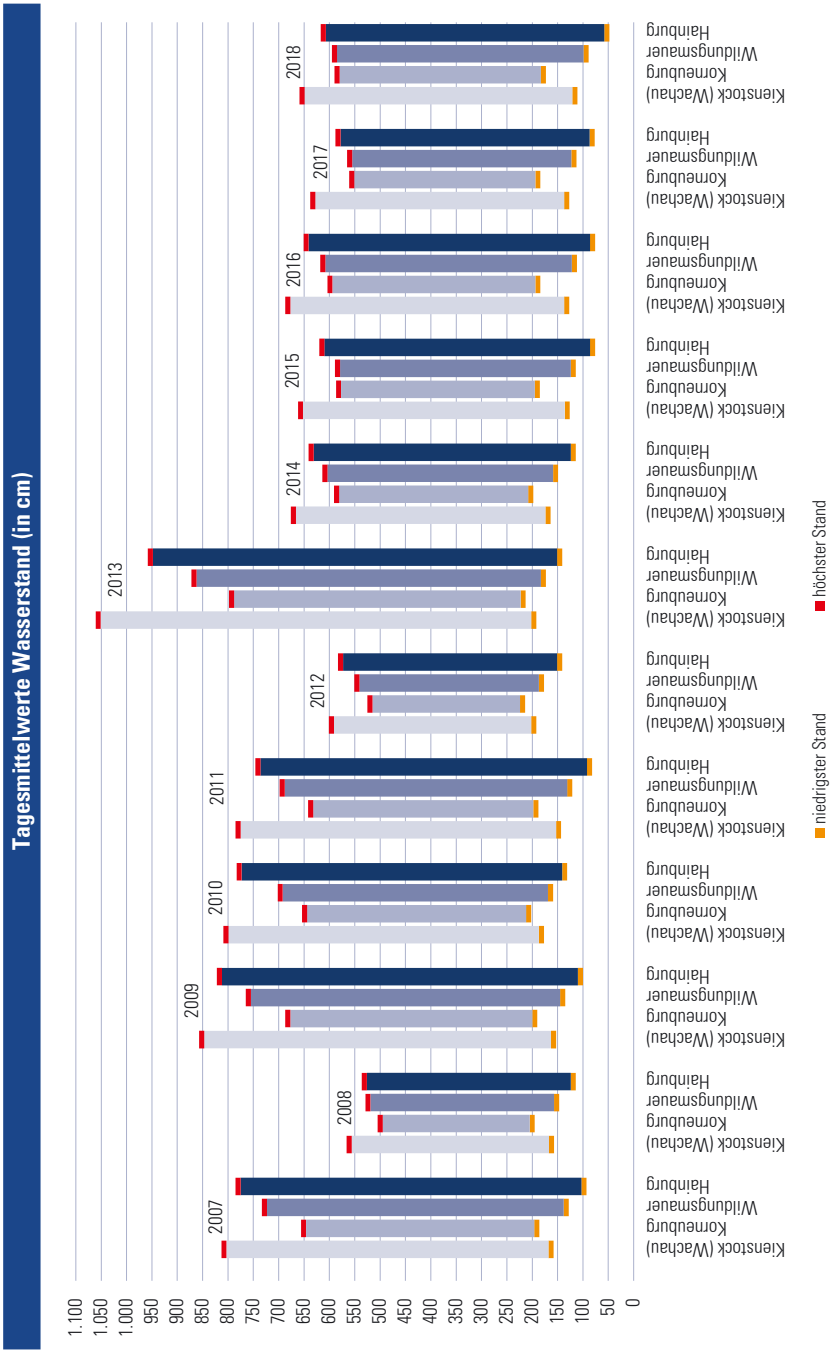

2 Bevölkerung

Bevölkerungsstruktur
Bevölkerungsbewegung
Gebäude und Wohnungen

2 Bevölkerung

2.1 Bevölkerungsstruktur
2.1.1 Wohnbevölkerung
2.1.2 Haushalte und Familien
2.1.3 Erwerbstätige
2.2 Bevölkerungsbewegung
2.3 Gebäude und Wohnungen

Quellennachweis: Amt der NÖ Landesregierung
Abteilung Raumordnung und Gesamtverkehrsangelegenheiten
Statistik Austria

2.1.1.1 Wohnbevölkerung 2019 nach Staatsbürgerschaft, Alter und Gemeinden

Verwaltungsbezirk/ Gemeinde	Insgesamt	Staatsbürgerschaft			Alter			
		Österreich	EU	nicht-EU	bis 14	15-44	45-59	60+
Niederösterreich	1.677.542	1.508.431	92.815	76.296	242.577	586.182	404.435	444.348
Krems a.d. Donau	**24.876**	**20.681**	**2.459**	**1.736**	**3.077**	**9.118**	**5.656**	**7.025**
St. Pölten	**55.044**	**45.278**	**3.073**	**6.693**	**7.802**	**20.407**	**12.653**	**14.182**
Waidhofen a.d. Ybbs	**11.261**	**10.460**	**324**	**477**	**1.699**	**4.013**	**2.495**	**3.054**
Wr. Neustadt	**45.277**	**37.033**	**3.427**	**4.817**	**7.138**	**18.021**	**9.902**	**10.216**
Amstetten	**116.114**	**107.760**	**4.482**	**3.872**	**18.581**	**42.806**	**26.744**	**27.983**
Allhartsberg	2.147	2.099	39	9	390	827	454	476
Amstetten	23.727	19.963	1.605	2.159	3.487	8.685	5.585	5.970
Ardagger	3.540	3.444	68	28	630	1.331	772	807
Aschbach-Markt	3.811	3.516	171	124	632	1.450	848	881
Behamberg	3.419	3.265	104	50	605	1.255	770	789
Biberbach	2.243	2.201	41	1	366	886	516	475
Ennsdorf	3.001	2.708	172	121	489	1.156	749	607
Ernsthofen	2.240	2.165	40	35	319	842	517	562
Ertl	1.260	1.248	12	-	222	501	298	239
Euratsfeld	2.674	2.618	22	34	503	1.045	605	521
Ferschnitz	1.799	1.772	23	4	300	719	407	373
Haag	5.569	5.267	174	128	828	2.062	1.330	1.349
Haidershofen	3.664	3.521	87	56	585	1.320	882	877
Hollenstein an der Ybbs	1.703	1.606	86	11	274	563	354	512
Kematen an der Ybbs	2.634	2.272	187	175	411	923	613	687
Neuhofen an der Ybbs	2.970	2.864	91	15	579	1.146	605	640
Neustadtl an der Donau	2.113	2.064	44	5	357	782	474	500
Oed-Oehling	1.926	1.803	66	57	323	770	464	369
Opponitz	912	842	17	53	161	322	205	224
Seitenstetten	3.456	3.284	88	84	621	1.306	768	761
Sonntagberg	3.853	3.609	140	104	571	1.326	857	1.099
St. Georgen am Reith	549	536	11	2	92	176	113	168
St. Georgen am Ybbsfelde	2.877	2.715	121	41	484	1.072	683	638
St. Pantaleon-Erla	2.617	2.478	117	22	374	955	679	609
St. Peter in der Au	5.194	4.998	133	63	908	1.901	1.136	1.249
St. Valentin	9.314	8.578	412	324	1.224	3.356	2.268	2.466
Strengberg	2.091	1.989	83	19	368	759	450	514
Viehdorf	1.370	1.314	38	18	246	477	292	355
Wallsee-Sindelburg	2.168	2.069	61	38	358	733	490	587
Weistrach	2.228	2.184	35	9	357	851	494	526
Winklarn	1.736	1.654	65	17	294	648	428	366
Wolfsbach	2.004	1.937	43	24	355	766	434	449
Ybbsitz	3.411	3.331	46	34	522	1.183	772	934
Zeillern	1.894	1.846	40	8	346	712	432	404
Baden	**146.203**	**125.273**	**10.433**	**10.497**	**21.259**	**51.832**	**35.813**	**37.299**
Alland	2.536	2.256	176	104	317	876	670	673
Altenmarkt an der Triesting	2.103	1.811	148	144	326	713	501	563
Bad Vöslau	12.062	10.120	800	1.142	1.647	4.183	2.841	3.391
Baden	25.906	21.381	2.344	2.181	3.378	8.442	6.053	8.033
Berndorf	9.063	7.503	640	920	1.326	3.169	2.098	2.470
Blumau-Neurißhof	1.841	1.638	103	100	267	668	493	413
Ebreichsdorf	11.084	9.637	846	601	1.794	4.082	2.699	2.509
Enzesfeld-Lindabrunn	4.183	3.788	194	201	561	1.377	1.103	1.142
Furth an der Triesting	867	827	32	8	148	304	200	215
Günselsdorf	1.724	1.495	98	131	219	633	433	439
Heiligenkreuz	1.539	1.317	100	122	212	529	380	418
Hernstein	1.547	1.476	61	10	215	494	420	418

2.1.1.1 Wohnbevölkerung 2019 nach Staatsbürgerschaft, Alter und Gemeinden

Verwaltungsbezirk/ Gemeinde	Insgesamt	Staatsbürgerschaft			Alter			
		Österreich	EU	nicht-EU	bis 14	15-44	45-59	60+
Hirtenberg	2.646	1.985	247	414	328	1.150	606	562
Klausen-Leopoldsdorf	1.692	1.579	77	36	241	630	440	381
Kottingbrunn	7.330	6.462	438	430	963	2.412	2.023	1.932
Leobersdorf	4.887	4.212	264	411	713	1.919	1.114	1.141
Mitterndorf an der Fischa	2.802	2.429	241	132	548	1.174	631	449
Oberwaltersdorf	4.682	4.164	270	248	831	1.679	1.214	958
Pfaffstätten	3.576	3.181	235	160	577	1.214	928	857
Pottendorf	7.160	6.260	503	397	1.096	2.593	1.739	1.732
Pottenstein	2.961	2.565	171	225	446	1.038	707	770
Reisenberg	1.723	1.522	103	98	247	609	430	437
Schönau an der Triesting	2.123	1.906	114	103	342	751	554	476
Seibersdorf	1.499	1.430	54	15	232	534	330	403
Sooß	1.034	869	117	48	125	344	273	292
Tattendorf	1.438	1.276	115	47	214	488	388	348
Teesdorf	1.807	1.619	94	94	244	693	512	358
Traiskirchen	18.937	15.889	1.378	1.670	2.848	7.085	4.705	4.299
Trumau	3.712	3.124	363	225	584	1.428	922	778
Weissenbach an der Triesting	1.739	1.552	107	80	270	621	406	442
Bruck a.d. Leitha	**102.010**	**84.931**	**10.934**	**6.145**	**15.400**	**36.845**	**24.694**	**25.071**
Au am Leithaberge	938	878	44	16	117	315	240	266
Bad Deutsch-Altenburg	1.772	1.375	344	53	263	626	408	475
Berg	887	564	285	38	165	291	192	239
Bruck an der Leitha	8.037	6.674	852	511	1.161	2.783	1.830	2.263
Ebergassing	3.934	3.222	300	412	606	1.401	1.053	874
Enzersdorf an der Fischa	3.239	2.945	195	99	437	1.122	832	848
Fischamend	5.646	4.762	596	288	802	2.183	1.364	1.297
Göttlesbrunn-Arbesthal	1.424	1.331	81	12	212	469	357	386
Götzendorf an der Leitha	2.088	1.788	170	130	309	731	528	520
Gramatneusiedl	3.541	2.929	367	245	684	1.436	794	627
Hainburg a. d. Donau	6.725	4.335	1.933	457	1.237	2.359	1.384	1.745
Haslau-Maria Ellend	2.005	1.797	174	34	352	706	523	424
Himberg	7.399	6.487	478	434	1.076	2.619	1.841	1.863
Hof am Leithaberge	1.541	1.381	130	30	221	548	370	402
Höflein	1.240	1.172	51	17	196	420	334	290
Hundsheim	598	549	45	4	85	184	150	179
Klein-Neusiedl	915	746	109	60	136	322	213	244
Lanzendorf	1.915	1.655	158	102	315	685	493	422
Leopoldsdorf	5.135	4.630	333	172	745	1.875	1.381	1.134
Mannersdorf am Leithagebirge	4.132	3.390	496	246	606	1.492	987	1.047
Maria-Lanzendorf	2.184	1.863	186	135	327	716	522	619
Moosbrunn	1.808	1.606	113	89	277	642	439	450
Petronell-Carnuntum	1.248	1.083	109	56	162	420	309	357
Prellenkirchen	1.606	1.357	233	16	244	530	397	435
Rauchenwarth	754	674	66	14	116	299	183	156
Rohrau	1.600	1.443	131	26	253	553	430	364
Scharndorf	1.181	1.076	94	11	149	377	337	318
Schwadorf	2.189	1.861	164	164	355	864	510	460
Schwechat	18.564	14.597	1.900	2.067	2.620	7.180	4.370	4.394
Sommerein	2.001	1.868	93	40	282	706	512	501
Trautmannsdorf an der Leitha	2.922	2.695	165	62	396	986	726	814
Wolfsthal	1.094	639	432	23	229	398	228	239
Zwölfaxing	1.748	1.559	107	82	265	607	457	419

2.1.1.1 Wohnbevölkerung 2019 nach Staatsbürgerschaft, Alter und Gemeinden

Verwaltungsbezirk/ Gemeinde	Insgesamt	Staatsbürgerschaft			Alter			
		Österreich	EU	nicht-EU	bis 14	15-44	45-59	60+
Gänserndorf	**103.686**	**91.859**	**6.429**	**5.398**	**15.305**	**36.322**	**25.381**	**26.678**
Aderklaa	205	179	25	1	30	86	48	41
Andlersdorf	141	132	9	-	24	46	24	47
Angern an der March	3.366	2.961	164	241	480	1.114	874	898
Auersthal	1.958	1.744	93	121	289	674	491	504
Bad Pirawarth	1.669	1.556	55	58	251	533	394	491
Deutsch-Wagram	8.792	7.714	542	536	1.284	3.322	2.112	2.074
Drösing	1.112	1.046	43	23	126	357	281	348
Dürnkrut	2.228	2.075	114	39	300	751	547	630
Ebenthal	911	831	50	30	145	310	237	219
Eckartsau	1.262	1.089	114	59	159	433	323	347
Engelhartstetten	2.076	1.842	182	52	306	695	511	564
Gänserndorf	11.577	9.909	694	974	1.908	4.454	2.664	2.551
Glinzendorf	301	262	23	16	51	104	71	75
Groß-Enzersdorf	11.427	10.036	773	618	1.809	4.120	2.884	2.614
Großhofen	98	71	25	2	17	36	23	22
Groß-Schweinbarth	1.272	1.166	48	58	172	448	337	315
Haringsee	1.172	1.071	70	31	181	376	301	314
Hauskirchen	1.256	1.175	55	26	157	399	299	401
Hohenau an der March	2.729	2.387	275	67	328	884	620	897
Hohenruppersdorf	910	874	18	18	127	323	199	261
Jedenspeigen	1.084	1.032	35	17	119	362	252	351
Lassee	2.848	2.478	263	107	422	1.041	720	665
Leopoldsdorf im Marchfelde	2.899	2.512	187	200	462	1.031	707	699
Mannsdorf an der Donau	348	308	34	6	39	115	86	108
Marchegg	2.991	2.422	402	167	455	999	701	836
Markgrafneusiedl	893	817	40	36	113	334	216	230
Matzen-Raggendorf	2.799	2.501	111	187	439	940	721	699
Neusiedl an der Zaya	1.245	1.165	59	21	162	394	301	388
Obersiebenbrunn	1.703	1.531	77	95	231	593	502	377
Orth an der Donau	2.111	1.896	141	74	299	715	476	621
Palterndorf-Dobermannsdorf	1.341	1.231	55	55	193	420	329	399
Parbasdorf	165	162	-	3	30	65	38	32
Prottes	1.436	1.279	61	96	201	482	374	379
Raasdorf	637	502	112	23	88	236	161	152
Ringelsdorf-Niederabsdorf	1.243	1.168	46	29	137	381	332	393
Schönkirchen-Reyersdorf	1.950	1.760	79	111	280	672	473	525
Spannberg	1.009	947	26	36	161	352	241	255
Strasshof an der Nordbahn	10.392	8.908	775	709	1.721	3.758	2.463	2.450
Sulz im Weinviertel	1.198	1.134	53	11	145	378	335	340
Untersiebenbrunn	1.760	1.567	113	80	259	650	460	391
Velm-Götzendorf	753	714	26	13	95	237	167	254
Weiden an der March	997	865	68	64	134	347	257	259
Weikendorf	2.029	1.835	88	106	321	650	488	570
Zistersdorf	5.393	5.005	206	182	655	1.705	1.341	1.692
Gmünd	**36.773**	**34.819**	**931**	**1.023**	**4.536**	**11.752**	**8.778**	**11.707**
Amaliendorf-Aalfang	1.102	1.047	41	14	133	358	280	331
Bad Großpertholz	1.318	1.271	38	9	168	416	316	418
Brand-Nagelberg	1.526	1.456	64	6	147	466	373	540
Eggern	690	680	9	1	96	238	160	196
Eisgarn	679	649	14	16	95	210	143	231
Gmünd	5.370	4.663	236	471	663	1.695	1.265	1.747
Großdietmanns	2.193	2.130	43	20	295	710	575	613

2.1.1.1 Wohnbevölkerung 2019 nach Staatsbürgerschaft, Alter und Gemeinden

Verwaltungsbezirk/ Gemeinde	Insgesamt	Staatsbürgerschaft			Alter			
		Österreich	EU	nicht-EU	bis 14	15-44	45-59	60+
Großschönau	1.212	1.193	18	1	193	427	274	318
Haugschlag	485	456	26	3	76	134	102	173
Heidenreichstein	3.942	3.771	70	101	419	1.236	916	1.371
Hirschbach	576	566	5	5	70	201	151	154
Hoheneich	1.415	1.351	26	38	147	426	365	477
Kirchberg am Walde	1.305	1.277	15	13	189	431	304	381
Litschau	2.252	2.131	75	46	215	642	500	895
Moorbad Harbach	720	682	31	7	92	263	157	208
Reingers	623	604	17	2	79	198	177	169
Schrems	5.398	5.081	87	230	655	1.727	1.267	1.749
St. Martin	1.111	1.070	24	17	152	353	291	315
Unserfrau-Altweitra	1.004	986	16	2	147	340	243	274
Waldenstein	1.199	1.183	7	9	177	439	317	266
Weitra	2.653	2.572	69	12	328	842	602	881
Hollabrunn	**50.858**	**47.863**	**1.635**	**1.360**	**6.630**	**16.925**	**12.573**	**14.730**
Alberndorf im Pulkautal	733	713	16	4	99	227	177	230
Göllersdorf	3.035	2.790	150	95	398	1.052	787	798
Grabern	1.663	1.521	88	54	284	623	384	372
Guntersdorf	1.139	1.097	22	20	159	375	300	305
Hadres	1.707	1.641	61	5	203	534	444	526
Hardegg	1.304	1.245	56	3	145	376	337	446
Haugsdorf	1.567	1.497	45	25	198	466	355	548
Heldenberg	1.314	1.244	38	32	212	463	332	307
Hohenwarth-Mühlbach a. M.	1.309	1.249	41	19	171	435	303	400
Hollabrunn	11.798	10.631	434	733	1.588	4.212	2.834	3.164
Mailberg	557	541	9	7	64	159	144	190
Maissau	1.937	1.870	51	16	242	630	471	594
Nappersdorf-Kammersdorf	1.217	1.151	29	37	143	357	327	390
Pernersdorf	1.030	1.000	24	6	147	341	236	306
Pulkau	1.548	1.493	39	16	216	466	342	524
Ravelsbach	1.588	1.514	45	29	188	528	428	444
Retz	4.230	3.981	153	96	486	1.367	1.025	1.352
Retzbach	991	947	36	8	115	287	247	342
Schrattenthal	871	845	20	6	113	270	223	265
Seefeld-Kadolz	941	893	41	7	103	265	230	343
Sitzendorf an der Schmida	2.151	2.086	36	29	275	686	543	647
Wullersdorf	2.376	2.284	68	24	307	817	616	636
Zellerndorf	2.449	2.378	62	9	303	811	602	733
Ziersdorf	3.403	3.252	71	80	471	1.178	886	868
Horn	**31.090**	**29.618**	**780**	**692**	**4.057**	**10.130**	**7.418**	**9.485**
Altenburg	828	799	24	5	133	271	207	217
Brunn an der Wild	829	797	27	5	112	282	191	244
Burgschleinitz-Kühnring	1.340	1.318	19	3	172	459	352	357
Drosendorf-Zissersdorf	1.203	1.146	34	23	160	346	274	423
Eggenburg	3.498	3.280	116	102	441	1.138	781	1.138
Gars am Kamp	3.532	3.350	119	63	424	1.090	888	1.130
Geras	1.332	1.287	18	27	181	399	339	413
Horn	6.458	5.928	174	356	841	2.205	1.481	1.931
Irnfritz-Messern	1.418	1.392	24	2	210	483	341	384
Japons	723	702	21	-	101	237	181	204
Langau	664	640	15	9	62	192	157	253
Meiseldorf	872	865	6	1	109	307	212	244
Pernegg	707	696	10	1	86	260	147	214

2.1.1.1 Wohnbevölkerung 2019 nach Staatsbürgerschaft, Alter und Gemeinden

Verwaltungsbezirk/ Gemeinde	Insgesamt	Staatsbürgerschaft			Alter			
		Österreich	EU	nicht-EU	bis 14	15-44	45-59	60+
Röhrenbach	526	516	10	-	71	165	130	160
Röschitz	1.044	1.016	20	8	129	328	274	313
Rosenburg-Mold	846	759	45	42	96	301	188	261
Sigmundsherberg	1.628	1.594	27	7	211	546	371	500
St. Bernhard-Frauenhofen	1.299	1.272	19	8	203	427	326	343
Straning-Grafenberg	762	727	13	22	108	217	203	234
Weitersfeld	1.581	1.534	39	8	207	477	375	522
Korneuburg	**90.889**	**81.554**	**5.668**	**3.667**	**12.998**	**31.271**	**23.661**	**22.959**
Bisamberg	4.769	4.317	318	134	759	1.449	1.254	1.307
Enzersfeld im Weinviertel	1.733	1.648	72	13	242	561	482	448
Ernstbrunn	3.204	2.968	186	50	436	1.090	826	852
Gerasdorf bei Wien	11.294	10.045	781	468	1.678	3.816	2.980	2.820
Großmugl	1.599	1.521	61	17	218	539	420	422
Großrußbach	2.227	2.080	106	41	342	754	574	557
Hagenbrunn	2.220	1.946	195	79	326	754	637	503
Harmannsdorf	4.018	3.812	145	61	599	1.280	1.017	1.122
Hausleiten	3.747	3.508	160	79	610	1.350	1.009	778
Korneuburg	13.245	11.183	1.117	945	1.778	4.977	3.407	3.083
Langenzersdorf	8.106	7.337	535	234	1.104	2.529	2.127	2.346
Leitzersdorf	1.189	1.130	45	14	149	384	348	308
Leobendorf	4.872	4.513	235	124	694	1.547	1.330	1.301
Niederhollabrunn	1.540	1.456	51	33	215	515	432	378
Rußbach	1.434	1.378	42	14	230	496	352	356
Sierndorf	3.962	3.762	101	99	607	1.406	999	950
Spillern	2.324	2.124	84	116	349	847	612	516
Stetteldorf am Wagram	1.035	974	34	27	155	338	280	262
Stetten	1.361	1.296	46	19	231	492	330	308
Stockerau	17.010	14.556	1.354	1.100	2.276	6.147	4.245	4.342
Krems (Land)	**56.596**	**53.650**	**1.933**	**1.013**	**7.869**	**19.037**	**13.849**	**15.841**
Aggsbach	643	606	35	2	75	181	161	226
Albrechtsberg an der Großen Krems	1.022	1.002	18	2	140	330	252	300
Bergern im Dunkelsteinerwald	1.256	1.237	14	5	178	389	349	340
Droß	1.018	978	37	3	174	379	240	225
Dürnstein	848	806	35	7	107	253	208	280
Furth bei Göttweig	2.959	2.730	142	87	437	1.022	702	798
Gedersdorf	2.182	2.050	52	80	285	731	582	584
Gföhl	3.791	3.657	74	60	522	1.296	938	1.035
Grafenegg	3.090	2.899	74	117	485	1.053	766	786
Hadersdorf-Kammern	1.981	1.859	67	55	248	697	465	571
Jaidhof	1.227	1.182	32	13	229	465	280	253
Krumau am Kamp	756	725	18	13	94	208	166	288
Langenlois	7.607	7.087	343	177	1.051	2.683	1.795	2.078
Lengenfeld	1.403	1.357	30	16	209	482	362	350
Lichtenau im Waldviertel	2.036	1.991	44	1	291	693	502	550
Maria Laach am Jauerling	913	895	14	4	134	306	221	252
Mautern an der Donau	3.542	3.291	176	75	452	1.165	869	1.056
Mühldorf	1.298	1.256	34	8	153	419	315	411
Paudorf	2.584	2.467	82	35	379	813	660	732
Rastenfeld	1.549	1.504	41	4	265	532	349	403
Rohrendorf bei Krems	2.089	1.931	98	60	332	756	505	496
Rossatz-Arnsdorf	1.068	1.013	30	25	115	334	263	356
Schönberg am Kamp	1.863	1.774	69	20	246	563	495	559
Senftenberg	1.974	1.821	116	37	251	650	468	605

2.1.1.1 Wohnbevölkerung 2019 nach Staatsbürgerschaft, Alter und Gemeinden

Verwaltungsbezirk/ Gemeinde	Insgesamt	Staatsbürgerschaft			Alter			
		Österreich	EU	nicht-EU	bis 14	15-44	45-59	60+
Spitz	1.582	1.483	68	31	172	514	397	499
St. Leonhard am Hornerwald	1.106	1.069	35	2	162	364	280	300
Straß im Straßertale	1.710	1.596	55	59	255	589	402	464
Stratzing	836	787	40	9	101	290	246	199
Weinzierl am Walde	1.247	1.233	13	1	161	435	276	375
Weißenkirchen in der Wachau	1.416	1.364	47	5	166	445	335	470
Lilienfeld	**25.812**	**23.256**	**1.357**	**1.199**	**3.590**	**8.598**	**6.063**	**7.561**
Annaberg	508	467	38	3	59	141	117	191
Eschenau	1.332	1.237	68	27	216	468	325	323
Hainfeld	3.787	3.380	231	176	535	1.280	835	1.137
Hohenberg	1.519	1.398	73	48	206	495	350	468
Kaumberg	1.044	957	70	17	155	354	266	269
Kleinzell	868	810	52	6	137	284	195	252
Lilienfeld	2.761	2.314	159	288	394	936	665	766
Mitterbach am Erlaufsee	481	439	28	14	50	133	122	176
Ramsau	862	756	88	18	121	314	198	229
Rohrbach an der Gölsen	1.546	1.480	51	15	226	525	375	420
St. Aegyd am Neuwalde	1.860	1.755	64	41	221	540	406	693
St. Veit an der Gölsen	3.914	3.630	169	115	594	1.373	914	1.033
Traisen	3.416	2.794	206	416	427	1.179	828	982
Türnitz	1.914	1.839	60	15	249	576	467	622
Melk	**77.962**	**72.766**	**3.017**	**2.179**	**11.756**	**28.265**	**18.108**	**19.833**
Artstetten-Pöbring	1.180	1.153	22	5	198	439	249	294
Bergland	1.933	1.838	79	16	323	742	432	436
Bischofstetten	1.197	1.135	37	25	165	438	302	292
Blindenmarkt	2.735	2.412	219	104	479	1.053	599	604
Dorfstetten	579	575	4	-	100	239	120	120
Dunkelsteinerwald	2.410	2.315	61	34	357	870	630	553
Emmersdorf an der Donau	1.766	1.671	76	19	269	621	413	463
Erlauf	1.100	1.021	32	47	172	373	252	303
Golling an der Erlauf	1.521	1.345	64	112	206	558	377	380
Hofamt Priel	1.696	1.645	46	5	262	603	415	416
Hürm	1.818	1.762	49	7	278	699	453	388
Kilb	2.537	2.465	55	17	406	917	615	599
Kirnberg an der Mank	1.073	1.061	6	6	204	392	236	241
Klein-Pöchlarn	1.019	959	46	14	126	366	239	288
Krummnußbaum	1.504	1.412	45	47	234	543	348	379
Leiben	1.361	1.292	51	18	193	498	325	345
Loosdorf	3.790	3.575	131	84	598	1.380	848	964
Mank	3.238	3.051	133	54	496	1.162	708	872
Marbach an der Donau	1.728	1.598	104	26	260	662	373	433
Maria Taferl	900	853	42	5	157	342	194	207
Melk	5.606	4.777	383	446	830	1.981	1.260	1.535
Münichreith-Laimbach	1.642	1.597	30	15	237	588	380	437
Neumarkt an der Ybbs	1.933	1.812	78	43	292	714	449	478
Nöchling	1.057	1.035	20	2	198	403	236	220
Persenbeug-Gottsdorf	2.177	2.066	77	34	300	777	553	547
Petzenkirchen	1.386	1.209	119	58	181	545	307	353
Pöchlarn	3.937	3.453	185	299	507	1.428	876	1.126
Pöggstall	2.445	2.345	70	30	363	773	599	710
Raxendorf	1.052	1.032	19	1	165	380	246	261
Ruprechtshofen	2.299	2.195	81	23	350	883	538	528
Schollach	994	968	26	-	158	364	264	208

2.1.1.1 Wohnbevölkerung 2019 nach Staatsbürgerschaft, Alter und Gemeinden

Verwaltungsbezirk/ Gemeinde	Insgesamt	Staatsbürgerschaft			Alter			
		Österreich	EU	nicht-EU	bis 14	15-44	45-59	60+
Schönbühel-Aggsbach	968	930	32	6	100	316	266	286
St. Leonhard am Forst	2.989	2.920	58	11	446	1.065	675	803
St. Martin-Karlsbach	1.654	1.620	27	7	227	582	397	448
St. Oswald	1.122	1.091	27	4	189	450	226	257
Texingtal	1.661	1.599	34	28	292	621	372	376
Weiten	1.104	1.078	23	3	163	373	289	279
Ybbs an der Donau	5.637	4.784	362	491	785	1.987	1.303	1.562
Yspertal	1.986	1.940	29	17	310	701	439	536
Zelking-Matzleinsdorf	1.228	1.177	35	16	180	437	305	306
Mistelbach	**75.483**	**70.311**	**2.762**	**2.410**	**10.019**	**25.386**	**18.673**	**21.405**
Altlichtenwarth	785	716	42	27	96	251	190	248
Asparn an der Zaya	1.870	1.773	41	56	291	643	441	495
Bernhardsthal	1.585	1.450	107	28	156	404	417	608
Bockfließ	1.330	1.181	71	78	168	389	364	409
Drasenhofen	1.113	1.015	46	52	133	330	285	365
Falkenstein	475	444	25	6	54	148	106	167
Fallbach	821	788	23	10	93	264	217	247
Gaubitsch	885	870	9	6	129	333	214	209
Gaweinstal	3.963	3.631	148	184	570	1.424	937	1.032
Gnadendorf	1.152	1.118	26	8	143	379	280	350
Großebersdorf	2.219	2.045	115	59	270	662	604	683
Großengersdorf	1.482	1.315	57	110	223	509	375	375
Großharras	1.109	1.082	21	6	123	352	282	352
Großkrut	1.590	1.545	29	16	202	540	372	476
Hausbrunn	857	764	67	26	97	242	235	283
Herrnbaumgarten	958	891	44	23	125	292	248	293
Hochleithen	1.159	1.100	43	16	154	375	310	320
Kreuttal	1.452	1.372	51	29	171	474	376	431
Kreuzstetten	1.531	1.466	49	16	216	488	419	408
Laa an der Thaya	6.244	5.869	223	152	816	2.143	1.541	1.744
Ladendorf	2.280	2.155	60	65	291	785	605	599
Mistelbach	11.471	10.611	377	483	1.495	4.042	2.768	3.166
Neudorf im Weinviertel	1.415	1.374	31	10	213	511	344	347
Niederleis	877	847	22	8	114	319	223	221
Ottenthal	541	525	8	8	54	193	129	165
Pillichsdorf	1.147	1.097	26	24	172	401	254	320
Poysdorf	5.528	5.050	199	279	738	1.820	1.314	1.656
Rabensburg	1.107	1.005	70	32	151	297	276	383
Schrattenberg	817	755	51	11	98	246	182	291
Staatz	1.935	1.850	50	35	238	630	504	563
Stronsdorf	1.629	1.571	39	19	198	555	436	440
Ulrichskirchen-Schleinbach	2.625	2.431	121	73	346	878	691	710
Unterstinkenbrunn	548	535	12	1	69	194	133	152
Wildendürnbach	1.564	1.489	56	19	234	529	353	448
Wilfersdorf	2.161	2.013	72	76	292	760	555	554
Wolkersdorf im Weinviertel	7.258	6.568	331	359	1.086	2.584	1.693	1.895
Mödling	**118.998**	**103.957**	**9.637**	**5.404**	**16.826**	**39.750**	**29.634**	**32.788**
Achau	1.430	1.295	85	50	237	515	369	309
Biedermannsdorf	3.116	2.803	213	100	394	1.082	667	973
Breitenfurt bei Wien	5.873	5.276	439	158	703	1.686	1.530	1.954
Brunn am Gebirge	11.924	10.258	1.043	623	1.872	4.181	2.986	2.885
Gaaden	1.653	1.499	116	38	227	494	524	408
Gießhübl	2.363	2.162	168	33	462	725	638	538

2.1.1.1 Wohnbevölkerung 2019 nach Staatsbürgerschaft, Alter und Gemeinden

Verwaltungsbezirk/ Gemeinde	Insgesamt	Staatsbürgerschaft			Alter			
		Österreich	EU	nicht-EU	bis 14	15-44	45-59	60+
Gumpoldskirchen	3.914	3.515	283	116	679	1.349	939	947
Guntramsdorf	9.171	7.834	658	679	1.246	3.155	2.356	2.414
Hennersdorf	1.532	1.429	59	44	185	488	409	450
Hinterbrühl	4.003	3.488	338	177	642	1.150	1.063	1.148
Kaltenleutgeben	3.304	2.933	248	123	441	1.149	916	798
Laab im Walde	1.124	1.023	72	29	142	311	277	394
Laxenburg	2.869	2.472	256	141	367	949	666	887
Maria Enzersdorf	8.675	7.524	687	464	1.235	2.739	2.055	2.646
Mödling	20.570	16.989	2.308	1.273	2.753	7.145	4.992	5.680
Münchendorf	2.965	2.711	160	94	492	1.009	751	713
Perchtoldsdorf	15.022	13.649	978	395	2.144	4.561	3.647	4.670
Vösendorf	7.205	6.225	593	387	968	2.826	1.911	1.500
Wiener Neudorf	9.433	8.236	770	427	1.214	3.308	2.170	2.741
Wienerwald	2.852	2.636	163	53	423	928	768	733
Neunkirchen	**86.291**	**78.643**	**3.705**	**3.943**	**11.937**	**29.537**	**20.321**	**24.496**
Altendorf	331	315	15	1	49	108	84	90
Aspangberg-St. Peter	1.895	1.843	48	4	281	645	396	573
Aspang-Markt	1.783	1.726	36	21	218	626	423	516
Breitenau	1.582	1.496	43	43	236	619	382	345
Breitenstein	322	289	26	7	28	97	90	107
Buchbach	343	329	7	7	43	97	93	110
Bürg-Vöstenhof	170	161	7	2	32	44	42	52
Edlitz	909	875	32	2	123	310	226	250
Enzenreith	1.956	1.868	47	41	268	652	448	588
Feistritz am Wechsel	1.051	1.030	15	6	152	362	237	300
Gloggnitz	5.944	5.205	380	359	739	2.003	1.392	1.810
Grafenbach-St. Valentin	2.178	2.013	84	81	288	749	541	600
Grimmenstein	1.315	1.259	39	17	169	424	312	410
Grünbach am Schneeberg	1.568	1.423	91	54	230	477	390	471
Höflein an der Hohen Wand	874	829	38	7	94	296	222	262
Kirchberg am Wechsel	2.511	2.399	64	48	386	880	538	707
Mönichkirchen	598	578	18	2	65	193	148	192
Natschbach-Loipersbach	1.721	1.637	44	40	238	566	474	443
Neunkirchen	12.709	10.430	653	1.626	1.995	4.789	2.801	3.124
Otterthal	584	561	23	-	89	231	128	136
Payerbach	2.054	1.876	135	43	242	588	558	666
Pitten	2.807	2.607	151	49	402	1.021	575	809
Prigglitz	427	404	20	3	44	129	129	125
Puchberg am Schneeberg	2.706	2.540	120	46	304	827	633	942
Raach am Hochgebirge	309	302	7	-	57	94	77	81
Reichenau an der Rax	2.524	2.317	118	89	280	705	613	926
Scheiblingkirchen-Thernberg	1.881	1.831	32	18	249	648	458	526
Schottwien	689	612	58	19	94	252	167	176
Schrattenbach	371	348	21	2	53	123	81	114
Schwarzau am Steinfeld	2.016	1.886	87	43	325	732	498	461
Schwarzau im Gebirge	646	578	56	12	87	210	158	191
Seebenstein	1.450	1.379	56	15	212	547	352	339
Semmering	536	453	63	20	50	144	132	210
St. Corona am Wechsel	390	369	10	11	73	133	80	104
St. Egyden am Steinfeld	1.979	1.883	64	32	326	709	435	509
Ternitz	14.606	12.988	669	949	1.895	4.913	3.443	4.355
Thomasberg	1.267	1.242	13	12	207	438	301	321
Trattenbach	539	519	20	-	82	174	125	158

2.1.1.1 Wohnbevölkerung 2019 nach Staatsbürgerschaft, Alter und Gemeinden

Verwaltungsbezirk/ Gemeinde	Insgesamt	Staatsbürgerschaft			Alter			
		Österreich	EU	nicht-EU	bis 14	15-44	45-59	60+
Warth	1.513	1.465	44	4	211	498	368	436
Wartmannstetten	1.634	1.573	50	11	240	544	417	433
Willendorf	976	908	43	25	130	328	291	227
Wimpassing im Schwarzatale	1.645	1.396	87	162	235	622	327	461
Würflach	1.585	1.535	47	3	233	490	393	469
Zöbern	1.397	1.366	24	7	183	500	343	371
St. Pölten (Land)	**131.044**	**119.839**	**6.620**	**4.585**	**19.914**	**45.371**	**31.968**	**33.791**
Altlengbach	2.987	2.719	191	77	447	1.047	713	780
Asperhofen	2.212	2.057	119	36	349	848	527	488
Böheimkirchen	5.059	4.658	178	223	751	1.907	1.210	1.191
Brand-Laaben	1.228	1.159	62	7	187	411	298	332
Eichgraben	4.644	4.141	319	184	724	1.481	1.227	1.212
Frankenfels	1.956	1.908	23	25	317	654	446	539
Gablitz	4.983	4.399	374	210	715	1.519	1.298	1.451
Gerersdorf	973	937	30	6	148	299	244	282
Hafnerbach	1.662	1.590	53	19	237	598	426	401
Haunoldstein	1.204	1.115	55	34	205	466	293	240
Herzogenburg	7.831	6.980	258	593	1.097	2.689	1.862	2.183
Hofstetten-Grünau	2.674	2.584	48	42	458	960	639	617
Inzersdorf-Getzersdorf	1.578	1.506	46	26	273	605	356	344
Kapelln	1.388	1.311	42	35	221	538	324	305
Karlstetten	2.182	2.090	72	20	335	753	551	543
Kasten bei Böheimkirchen	1.403	1.356	27	20	242	511	343	307
Kirchberg an der Pielach	3.221	3.106	54	61	487	1.142	720	872
Kirchstetten	2.183	2.044	114	25	311	742	558	572
Loich	593	580	11	2	75	216	131	171
Maria-Anzbach	3.042	2.804	168	70	481	936	754	871
Markersdorf-Haindorf	2.081	1.952	106	23	348	761	499	473
Mauerbach	3.663	3.340	246	77	527	1.106	911	1.119
Michelbach	893	829	57	7	123	352	229	189
Neidling	1.472	1.423	38	11	222	479	365	406
Neulengbach	8.306	7.571	440	295	1.270	2.833	2.029	2.174
Neustift-Innermanzing	1.570	1.472	88	10	222	540	443	365
Nußdorf ob der Traisen	1.772	1.726	23	23	265	668	406	433
Ober-Grafendorf	4.567	4.152	173	242	617	1.566	1.111	1.273
Obritzberg-Rust	2.319	2.203	74	42	333	821	579	586
Perschling	1.412	1.340	33	39	228	503	335	346
Pressbaum	7.770	6.802	604	364	1.300	2.567	1.925	1.978
Prinzersdorf	1.596	1.427	132	37	212	648	347	389
Purkersdorf	9.713	8.342	878	493	1.582	3.352	2.419	2.360
Pyhra	3.532	3.304	180	48	531	1.263	864	874
Rabenstein an der Pielach	2.565	2.432	82	51	385	986	604	590
Schwarzenbach an der Pielach	375	365	10	-	41	124	83	127
St. Margarethen an der Sierning	1.009	986	17	6	140	359	242	268
Statzendorf	1.400	1.278	61	61	213	527	360	300
Stössing	850	782	51	17	128	315	194	213
Traismauer	6.204	5.523	355	326	967	2.238	1.462	1.537
Tullnerbach	2.808	2.483	208	117	458	855	718	777
Weinburg	1.369	1.335	26	8	216	522	311	320
Wilhelmsburg	6.563	5.842	265	456	876	2.250	1.498	1.939
Wölbling	2.527	2.317	131	79	356	915	643	613
Wolfsgraben	1.705	1.569	98	38	294	499	471	441

2.1.1.1 Wohnbevölkerung 2019 nach Staatsbürgerschaft, Alter und Gemeinden

Verwaltungsbezirk/ Gemeinde	Insgesamt	Staatsbürgerschaft			Alter			
		Österreich	EU	nicht-EU	bis 14	15-44	45-59	60+
Scheibbs	**41.403**	**39.237**	**1.468**	**698**	**6.481**	**15.224**	**9.211**	**10.487**
Gaming	3.059	2.837	148	74	352	973	705	1.029
Göstling an der Ybbs	2.052	1.973	68	11	297	712	449	594
Gresten	1.948	1.816	86	46	264	732	478	474
Gresten-Land	1.508	1.487	15	6	270	568	329	341
Lunz am See	1.779	1.726	44	9	254	565	392	568
Oberndorf an der Melk	2.982	2.919	29	34	501	1.147	644	690
Puchenstuben	300	254	14	32	32	92	86	90
Purgstall an der Erlauf	5.350	5.149	150	51	876	1.959	1.188	1.327
Randegg	1.892	1.849	20	23	333	712	399	448
Reinsberg	1.039	1.022	11	6	204	407	211	217
Scheibbs	4.132	3.927	124	81	556	1.363	949	1.264
St. Anton an der Jeßnitz	1.199	1.153	35	11	179	440	267	313
St. Georgen an der Leys	1.342	1.315	24	3	213	516	307	306
Steinakirchen am Forst	2.266	2.219	39	8	395	829	491	551
Wang	1.363	1.327	19	17	246	547	287	283
Wieselburg	4.193	3.456	490	247	602	1.766	943	882
Wieselburg-Land	3.379	3.238	118	23	568	1.269	750	792
Wolfpassing	1.620	1.570	34	16	339	627	336	318
Tulln	**103.771**	**92.272**	**6.631**	**4.868**	**15.246**	**35.389**	**25.920**	**27.216**
Absdorf	2.104	1.884	102	118	308	813	517	466
Atzenbrugg	3.043	2.737	222	84	438	1.106	772	727
Fels am Wagram	2.332	2.195	86	51	339	867	585	541
Grafenwörth	3.195	3.031	131	33	455	1.034	742	964
Großriedenthal	920	897	16	7	133	309	226	252
Großweikersdorf	3.197	3.045	102	50	430	1.108	768	891
Judenau-Baumgarten	2.249	2.022	135	92	371	779	553	546
Kirchberg am Wagram	3.658	3.426	79	153	553	1.259	892	954
Klosterneuburg	27.368	23.621	2.276	1.471	4.111	8.720	6.840	7.697
Königsbrunn am Wagram	1.335	1.245	52	38	204	461	345	325
Königstetten	2.511	2.299	144	68	465	895	598	553
Langenrohr	2.377	2.126	145	106	378	864	576	559
Michelhausen	3.270	2.960	197	113	535	1.276	721	738
Muckendorf-Wipfing	1.651	1.547	65	39	254	571	428	398
Sieghartskirchen	7.542	6.687	543	312	1.045	2.566	2.043	1.888
Sitzenberg-Reidling	2.185	2.028	123	34	307	772	517	589
St. Andrä-Wördern	7.845	7.018	489	338	1.071	2.489	2.130	2.155
Tulbing	3.025	2.840	127	58	445	902	774	904
Tulln an der Donau	16.144	13.764	1.063	1.317	2.237	5.905	3.967	4.035
Würmla	1.435	1.324	91	20	210	517	329	379
Zeiselmauer-Wolfpassing	2.309	2.097	106	106	352	723	612	622
Zwentendorf an der Donau	4.076	3.479	337	260	605	1.453	985	1.033
Waidhofen a.d. Thaya	**25.888**	**25.176**	**398**	**314**	**3.298**	**8.550**	**6.194**	**7.846**
Dietmanns	1.052	1.040	8	4	113	318	277	344
Dobersberg	1.606	1.557	30	19	226	531	384	465
Gastern	1.206	1.198	6	2	149	390	305	362
Groß-Siegharts	2.735	2.644	39	52	334	867	664	870
Karlstein an der Thaya	1.470	1.426	29	15	214	468	349	439
Kautzen	1.117	1.083	22	12	143	340	273	361
Ludweis-Aigen	897	882	15	-	127	275	211	284
Pfaffenschlag bei Waidhofen an der Thaya	923	912	5	6	121	325	209	268
Raabs an der Thaya	2.644	2.542	61	41	265	753	629	997
Thaya	1.386	1.361	21	4	197	493	334	362

2.1.1.1 Wohnbevölkerung 2019 nach Staatsbürgerschaft, Alter und Gemeinden

Verwaltungsbezirk/ Gemeinde	Insgesamt	Staatsbürgerschaft			Alter			
		Österreich	EU	nicht-EU	bis 14	15-44	45-59	60+
Vitis	2.689	2.617	28	44	406	981	589	713
Waidhofen an der Thaya	5.459	5.236	111	112	662	1.853	1.295	1.649
Waidhofen an der Thaya-Land	1.254	1.251	-	3	195	495	310	254
Waldkirchen an der Thaya	522	508	14	-	45	144	135	198
Windigsteig	928	919	9	-	101	317	230	280
Wr. Neustadt (Land)	**77.991**	**70.927**	**4.099**	**2.965**	**11.383**	**27.188**	**18.734**	**20.686**
Bad Erlach	3.108	2.923	119	66	442	1.144	727	795
Bad Fischau-Brunn	3.426	3.176	166	84	546	1.180	829	871
Bad Schönau	730	714	16	-	116	219	165	230
Bromberg	1.215	1.146	54	15	187	416	278	334
Ebenfurth	3.179	2.571	309	299	492	1.242	719	726
Eggendorf	4.863	4.208	365	290	600	1.627	1.158	1.478
Felixdorf	4.349	3.830	197	322	656	1.473	1.006	1.214
Gutenstein	1.261	1.159	62	40	148	393	270	450
Hochneukirchen-Gschaidt	1.635	1.621	14	-	220	574	409	432
Hochwolkersdorf	1.002	971	25	6	130	322	261	289
Hohe Wand	1.410	1.331	62	17	201	471	382	356
Hollenthon	997	973	22	2	151	344	236	266
Katzelsdorf	3.228	3.069	112	47	475	1.083	858	812
Kirchschlag in der Buckligen Welt	2.864	2.739	88	37	421	946	640	857
Krumbach	2.277	2.224	37	16	351	801	549	576
Lanzenkirchen	3.995	3.678	213	104	621	1.477	965	932
Lichtenegg	1.043	1.032	8	3	156	394	230	263
Lichtenwörth	2.755	2.490	119	146	362	934	697	762
Markt Piesting	3.026	2.635	255	136	485	1.068	703	770
Matzendorf-Hölles	2.069	1.939	74	56	290	667	541	571
Miesenbach	684	642	38	4	89	237	163	195
Muggendorf	521	483	22	16	61	186	137	137
Pernitz	2.495	2.203	82	210	345	880	549	721
Rohr im Gebirge	459	436	19	4	75	157	102	125
Schwarzenbach	927	889	34	4	115	299	242	271
Sollenau	5.147	4.463	345	339	707	1.771	1.171	1.498
Theresienfeld	3.631	2.976	433	222	685	1.400	767	779
Waidmannsfeld	1.506	1.393	64	49	142	450	403	511
Waldegg	2.062	1.765	149	148	305	732	510	515
Walpersbach	1.127	1.078	39	10	181	376	281	289
Weikersdorf am Steinfelde	1.061	1.020	23	18	149	382	271	259
Wiesmath	1.497	1.472	19	6	221	521	350	405
Winzendorf-Muthmannsdorf	1.873	1.743	90	40	260	608	505	500
Wöllersdorf-Steinabrückl	4.544	4.055	337	152	728	1.693	1.112	1.011
Zillingdorf	2.025	1.880	88	57	270	721	548	486
Zwettl	**42.222**	**41.268**	**613**	**341**	**5.776**	**14.445**	**9.992**	**12.009**
Allentsteig	1.808	1.757	22	29	184	554	433	637
Altmelon	849	848	-	1	127	301	196	225
Arbesbach	1.623	1.605	12	6	231	590	383	419
Bad Traunstein	1.020	1.014	5	1	173	353	226	268
Bärnkopf	355	351	4	-	47	110	98	100
Echsenbach	1.258	1.219	23	16	195	462	286	315
Göpfritz an der Wild	1.823	1.789	16	18	234	640	431	518
Grafenschlag	870	851	15	4	133	308	211	218
Groß Gerungs	4.475	4.398	40	37	654	1.536	1.077	1.208
Großgöttfritz	1.378	1.353	18	7	191	523	342	322
Gutenbrunn	516	492	16	8	63	158	120	175

2.1.1.1 Wohnbevölkerung 2019 nach Staatsbürgerschaft, Alter und Gemeinden

Verwaltungsbezirk/ Gemeinde	Insgesamt	Staatsbürgerschaft			Alter			
		Österreich	EU	nicht-EU	bis 14	15-44	45-59	60+
Kirchschlag	618	605	12	1	68	226	148	176
Kottes-Purk	1.475	1.441	24	10	204	489	375	407
Langschlag	1.755	1.724	27	4	278	606	387	484
Martinsberg	1.094	1.052	42	-	168	359	268	299
Ottenschlag	992	959	21	12	118	325	227	322
Pölla	926	892	32	2	127	291	206	302
Rappottenstein	1.718	1.697	19	2	262	632	385	439
Sallingberg	1.287	1.241	27	19	180	433	279	395
Schönbach	783	763	15	5	99	282	181	221
Schwarzenau	1.505	1.460	24	21	213	518	330	444
Schweiggers	2.000	1.968	27	5	319	738	435	508
Waldhausen	1.209	1.188	13	8	160	424	280	345
Zwettl-Niederösterreich	10.885	10.601	159	125	1.348	3.587	2.688	3.262

Bevölkerungspyramide 2019 nach Geschlecht

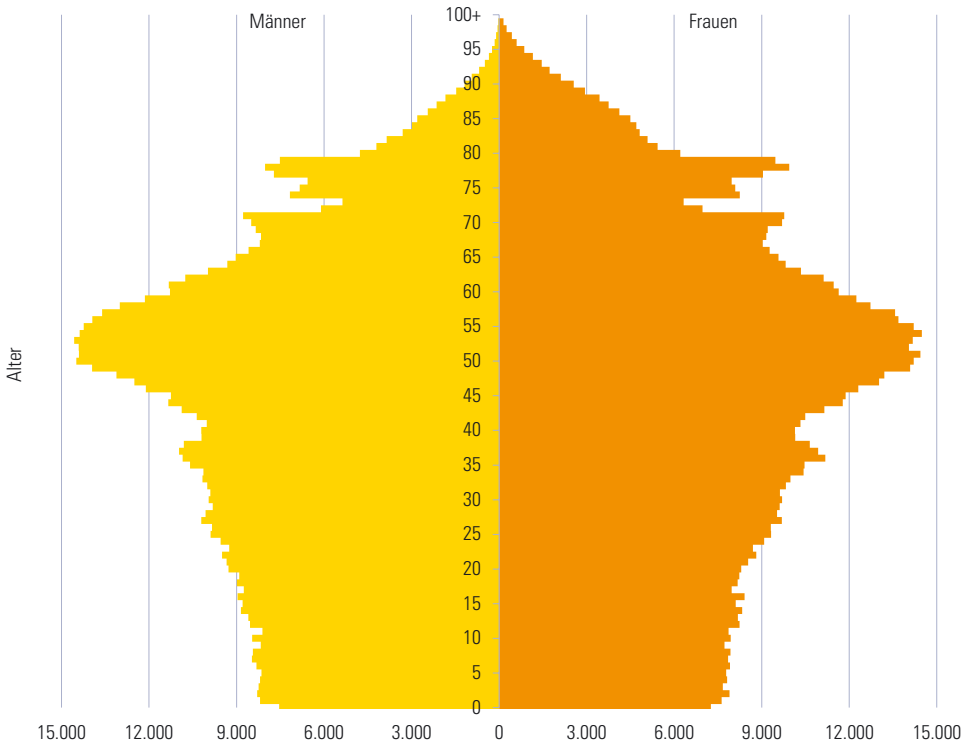

Bevölkerung 2009–2019: Veränderung in %

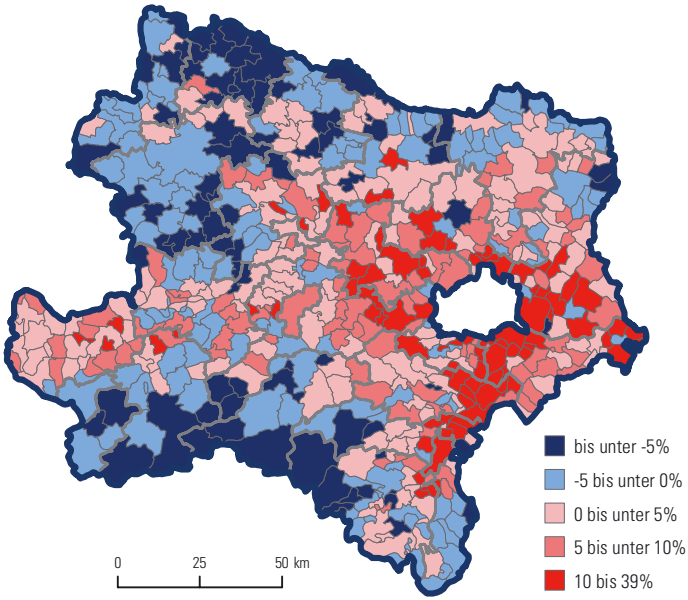

Bevölkerung 2018–2019: Veränderung in %

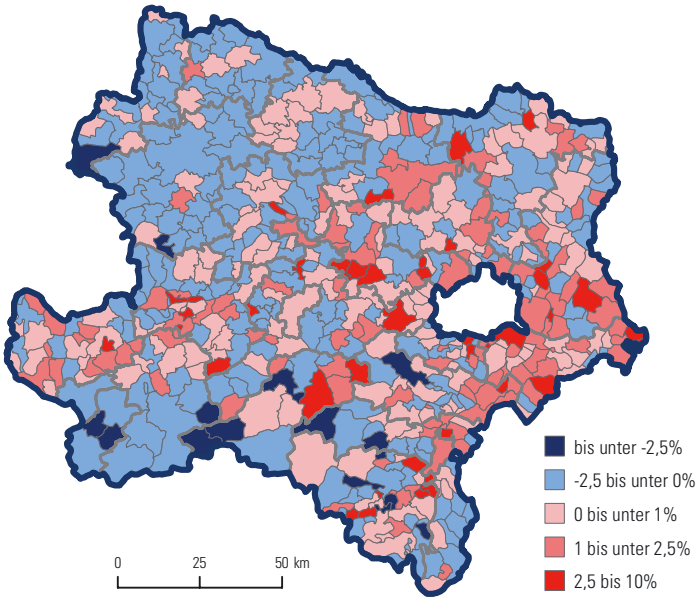

Bevölkerung 2009–2018: Geburtensaldo

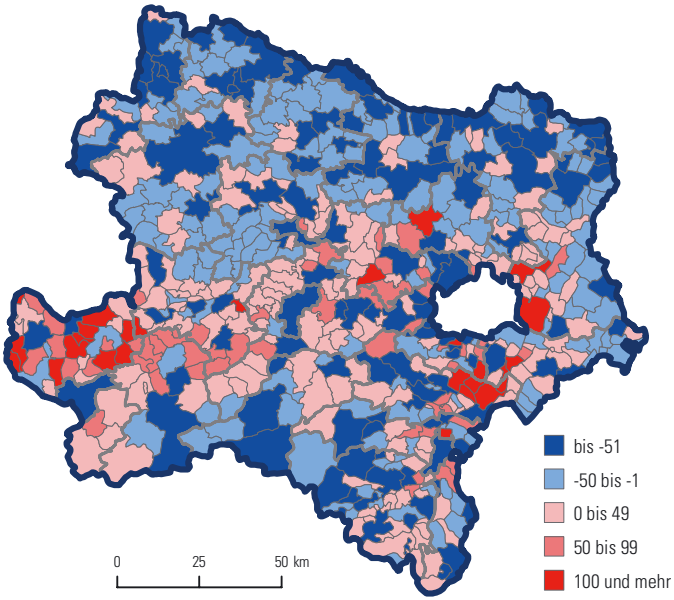

Bevölkerung 2009–2018: Wanderungssaldo

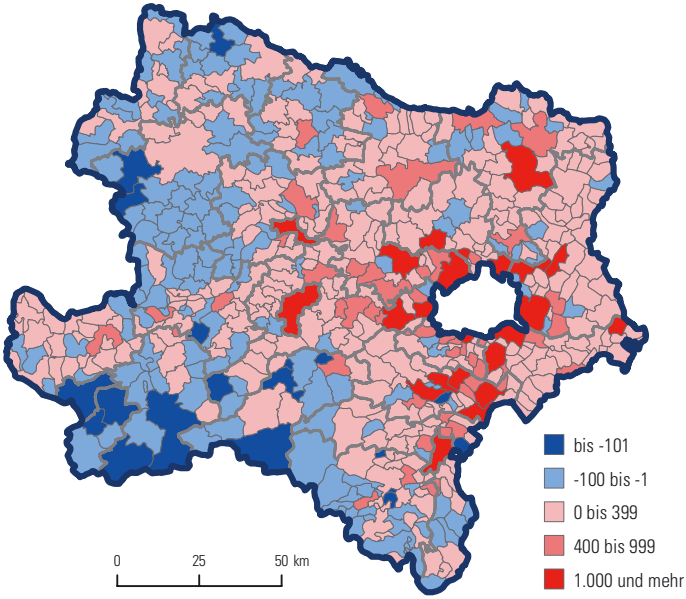

2.1.1.2 Gemeinden 2019 nach Gemeindegrößenklassen und Verwaltungsbezirken

Verwaltungsbezirk	Gemeinden insgesamt	Gemeinden mit ... Einwohnern: bis 500 insges.	bis 500 in %	501 - 1.000 insges.	501 - 1.000 in %	1.001 - 2.000 insges.	1.001 - 2.000 in %	2.001 - 5.000 insges.	2.001 - 5.000 in %	5.001 - 10.000 insges.	5.001 - 10.000 in %	10.001 - 20.000 insges.	10.001 - 20.000 in %	über 20.000 insges.	über 20.000 in %
Krems a.d. Donau	1	-	-	-	-	-	-	-	-	-	-	-	-	1	100,0
St. Pölten	1	-	-	-	-	-	-	-	-	-	-	-	-	1	100,0
Waidhofen a.d. Ybbs	1	-	-	-	-	-	-	-	-	-	-	1	100,0	-	-
Wr. Neustadt	1	-	-	-	-	-	-	-	-	-	-	-	-	1	100,0
Amstetten	34	-	-	2	5,9	7	20,6	21	61,8	3	8,8	-	-	1	2,9
Baden	30	-	-	1	3,3	11	36,7	11	36,7	3	10,0	3	10,0	1	3,3
Bruck a.d. Leitha	33	-	-	5	15,2	12	36,4	10	30,3	5	15,2	1	3,0	-	-
Gänserndorf	44	6	13,6	6	13,6	17	38,6	10	22,7	2	4,5	3	6,8	-	-
Gmünd	21	1	4,8	5	23,8	9	42,9	4	19,0	2	9,5	-	-	-	-
Hollabrunn	24	-	-	5	20,8	12	50,0	6	25,0	-	-	1	4,2	-	-
Horn	20	-	-	9	45,0	8	40,0	2	10,0	1	5,0	-	-	-	-
Korneuburg	20	-	-	-	-	7	35,0	9	45,0	1	5,0	3	15,0	-	-
Krems (Land)	30	-	-	5	16,7	16	53,3	8	26,7	1	3,3	-	-	-	-
Lilienfeld	14	1	7,1	3	21,4	6	42,9	4	28,6	-	-	-	-	-	-
Melk	40	-	-	4	10,0	24	60,0	10	25,0	2	5,0	-	-	-	-
Mistelbach	36	1	2,8	9	25,0	17	47,2	5	13,9	3	8,3	1	2,8	-	-
Mödling	20	-	-	-	-	4	20,0	8	40,0	5	25,0	2	10,0	1	5,0
Neunkirchen	44	8	18,2	9	20,5	17	38,6	7	15,9	1	2,3	2	4,5	-	-
St. Pölten (Land)	45	1	2,2	4	8,9	16	35,6	17	37,8	7	15,6	-	-	-	-
Scheibbs	18	1	5,6	-	-	9	50,0	7	38,9	1	5,6	-	-	-	-
Tulln	22	-	-	1	4,5	3	13,6	14	63,6	2	9,1	1	4,5	1	4,5
Waidhofen a.d. Thaya	15	-	-	4	26,7	7	46,7	3	20,0	1	6,7	-	-	-	-
Wr. Neustadt (Land)	35	1	2,9	5	14,3	11	31,4	17	48,6	1	2,9	-	-	-	-
Zwettl	24	1	4,2	7	29,2	13	54,2	2	8,3	-	-	1	4,2	-	-
Niederösterreich	**573**	**21**	**3,7**	**84**	**14,7**	**226**	**39,4**	**175**	**30,5**	**41**	**7,2**	**19**	**3,3**	**7**	**1,2**

Gemeinden 2019 nach Gemeindegrößenklassen

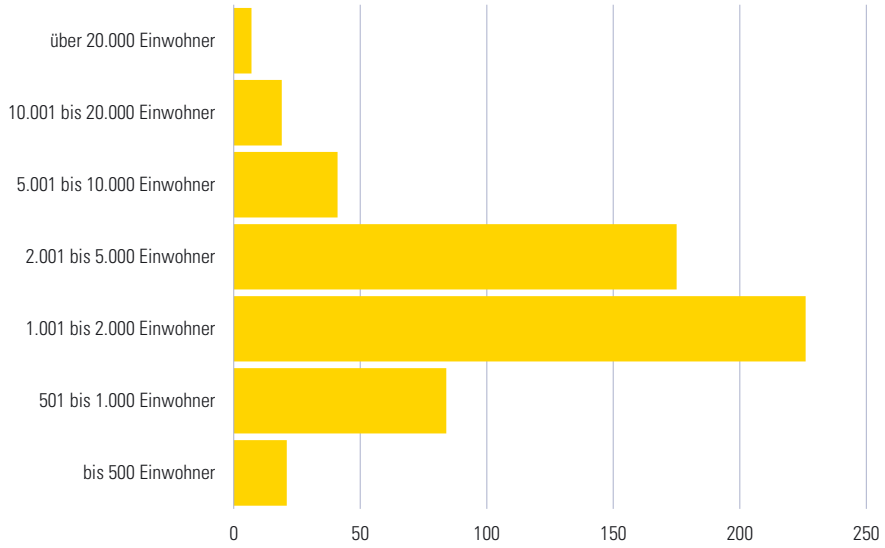

Wohnbevölkerung 2019 nach Gemeindegrößenklassen

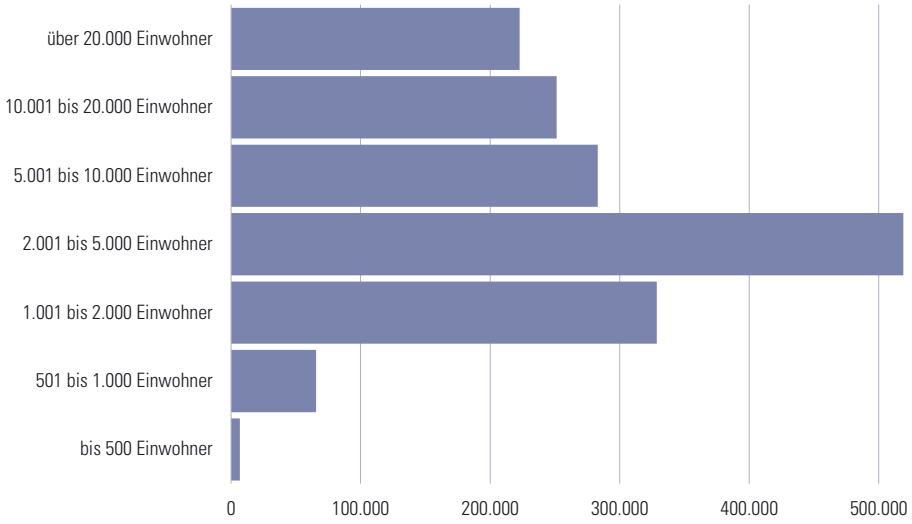

2.1.1.3 Wohnbevölkerung 2019 nach Gemeindegrößenklassen und Verwaltungsbezirken

Verwaltungsbezirk	Wohn-bevölkerung insgesamt	Wohnbevölkerung in Gemeinden mit ... Einwohnern													
		bis 500		501 - 1.000		1.001 - 2.000		2.001 - 5.000		5.001 - 10.000		10.001 - 20.000		über 20.000	
		insges.	in %	insges.	in %	insges.	in %	insges.	in %	insges.	in %	insges.	in %	insges.	in %
Krems a.d. Donau	24.876	-	-	-	-	-	-	-	-	-	-	-	-	24.876	100,0
St. Pölten	55.044	-	-	-	-	-	-	-	-	-	-	-	-	55.044	100,0
Waidhofen a.d. Ybbs	11.261	-	-	-	-	-	-	-	-	-	-	11.261	100,0	-	-
Wr. Neustadt	45.277	-	-	-	-	-	-	-	-	-	-	-	-	45.277	100,0
Amstetten	116.114	-	-	1.461	1,3	11.688	10,1	59.161	51,0	20.077	17,3	-	-	23.727	20,4
Baden	146.203	-	-	867	0,6	17.583	12,0	36.211	24,8	23.553	16,1	42.083	28,8	25.906	17,7
Bruck a.d. Leitha	102.010	-	-	4.092	4,0	18.177	17,8	28.235	27,7	32.942	32,3	18.564	18,2	-	-
Gänserndorf	103.686	1.258	1,2	5.101	4,9	23.670	22,8	26.076	25,1	14.185	13,7	33.396	32,2	-	-
Gmünd	36.773	485	1,3	3.288	8,9	11.192	30,4	11.040	30,0	10.768	29,3	-	-	-	-
Hollabrunn	50.858	-	-	4.093	8,0	17.323	34,1	17.644	34,7	-	-	11.798	23,2	-	-
Horn	31.090	-	-	6.757	21,7	10.845	34,9	7.030	22,6	6.458	20,8	-	-	-	-
Korneuburg	90.889	-	-	-	-	9.891	10,9	31.343	34,5	8.106	8,9	41.549	45,7	-	-
Krems (Land)	56.596	-	-	3.996	7,1	22.720	40,1	22.273	39,4	7.607	13,4	-	-	-	-
Lilienfeld	25.812	481	1,9	2.238	8,7	9.215	35,7	13.878	53,8	-	-	-	-	-	-
Melk	77.962	-	-	3.441	4,4	34.721	44,5	28.557	36,6	11.243	14,4	-	-	-	-
Mistelbach	75.483	475	0,6	7.089	9,4	24.170	32,0	13.248	17,6	19.030	25,2	11.471	15,2	-	-
Mödling	118.998	-	-	-	-	5.739	4,8	25.386	21,3	40.357	33,9	26.946	22,6	20.570	17,3
Neunkirchen	86.291	2.663	3,1	6.351	7,4	27.222	31,5	16.796	19,5	5.944	6,9	27.315	31,7	-	-
St. Pölten (Land)	131.044	375	0,3	3.309	2,5	23.724	18,1	52.190	39,8	51.446	39,3	-	-	-	-
Scheibbs	41.403	300	0,7	-	-	13.690	33,1	22.063	53,3	5.350	12,9	-	-	-	-
Tulln	103.771	-	-	920	0,9	4.421	4,3	39.531	38,1	15.387	14,8	16.144	15,6	27.368	26,4
Waidhofen a.d. Thaya	25.888	-	-	3.270	12,6	9.091	35,1	8.068	31,2	5.459	21,1	-	-	-	-
Wr. Neustadt (Land)	77.991	459	0,6	3.859	4,9	14.630	18,8	53.896	69,1	5.147	6,6	-	-	-	-
Zwettl	42.222	355	0,8	5.554	13,2	18.953	44,9	6.475	15,3	-	-	10.885	25,8	-	-
Niederösterreich	**1.677.542**	**6.851**	**0,4**	**65.686**	**3,9**	**328.665**	**19,6**	**519.101**	**30,9**	**283.059**	**16,9**	**251.412**	**15,0**	**222.768**	**13,3**

2.1.1.4 Wohnbevölkerung nach Verwaltungsbezirken – Veränderungen 2009–2019

Verwaltungsbezirk	Bevölkerung 2019	Bevölkerung 2009	Rang (Bevölkerung) 2019	Rang (Bevölkerung) 2009	Veränderung 2009-2019 insgesamt	Veränderung 2009-2019 in %
Krems a.d. Donau	24.876	23.874	23	23	1.002	4,2
St. Pölten	55.044	51.490	14	14	3.554	6,9
Waidhofen a.d. Ybbs	11.261	11.549	24	24	-288	-2,5
Wr. Neustadt	45.277	40.516	18	16	4.761	11,8
Amstetten	116.114	112.082	4	4	4.032	3,6
Baden	146.203	135.989	1	1	10.214	7,5
Bruck a.d. Leitha	102.010	90.909	7	7	11.101	12,2
Gänserndorf	103.686	94.379	6	6	9.307	9,9
Gmünd	36.773	38.490	19	19	-1.717	-4,5
Hollabrunn	50.858	50.312	15	15	546	1,1
Horn	31.090	31.563	20	20	-473	-1,5
Korneuburg	90.889	83.855	9	8	7.034	8,4
Krems (Land)	56.596	55.390	13	13	1.206	2,2
Lilienfeld	25.812	26.851	22	22	-1.039	-3,9
Melk	77.962	76.484	10	11	1.478	1,9
Mistelbach	75.483	74.215	12	12	1.268	1,7
Mödling	118.998	112.740	3	3	6.258	5,6
Neunkirchen	86.291	86.047	8	9	244	0,3
St. Pölten (Land)	131.044	124.234	2	2	6.810	5,5
Scheibbs	41.403	41.335	17	18	68	0,2
Tulln	103.771	94.881	5	5	8.890	9,4
Waidhofen a.d. Thaya	25.888	27.320	21	21	-1.432	-5,2
Wr. Neustadt (Land)	77.991	74.303	11	10	3.688	5,0
Zwettl	42.222	44.150	16	17	-1.928	-4,4
Niederösterreich	**1.677.542**	**1.602.958**			**74.584**	**4,7**

Wohnbevölkerung 2009 und 2019 nach Verwaltungsbezirken

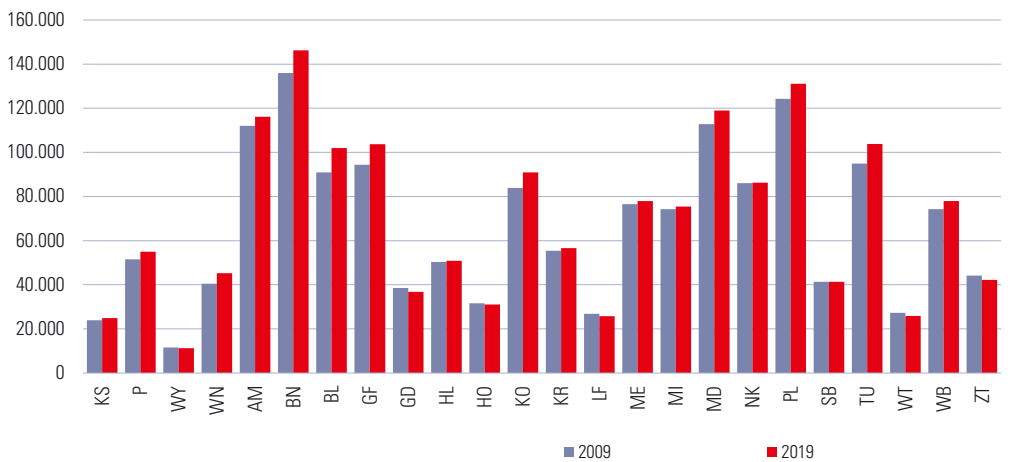

Anmerkung: Die Bezirksbezeichnung erfolgt nach KFZ-Kennzeichen.

2.1.1.5 Wohnbevölkerung nach Gemeinden – größte Veränderungen 2009–2019

Gemeinde	Bevölkerung 2019	Bevölkerung 2009	Rang (Bevölkerung) 2019	Rang (Bevölkerung) 2009	Veränderung 2009-2019 insgesamt	Veränderung 2009-2019 in %
Gemeinden - größte relative Zuwächse						
Mitterndorf an der Fischa	2.802	2.019	158	220	783	38,8
Wolfsthal	1.094	806	444	511	288	35,7
Theresienfeld	3.631	2.775	105	144	856	30,8
Muckendorf-Wipfing	1.651	1.265	303	395	386	30,5
Königstetten	2.511	1.953	181	238	558	28,6
Gramatneusiedl	3.541	2.781	108	143	760	27,3
Michelhausen	3.270	2.581	122	164	689	26,7
Berg	887	703	495	526	184	26,2
Strasshof an der Nordbahn	10.392	8.253	26	32	2.139	25,9
Bad Deutsch-Altenburg	1.772	1.424	276	351	348	24,4
Trumau	3.712	2.994	101	126	718	24,0
Gemeinden - größte absolute Zuwächse						
Wiener Neustadt	45.277	40.516	2	2	4.761	11,8
St. Pölten	55.044	51.490	1	1	3.554	6,9
Schwechat	18.564	16.283	9	9	2.281	14,0
Groß-Enzersdorf	11.427	9.261	21	26	2.166	23,4
Strasshof an der Nordbahn	10.392	8.253	26	32	2.139	25,9
Klosterneuburg	27.368	25.488	3	3	1.880	7,4
Traiskirchen	18.937	17.150	8	8	1.787	10,4
Gänserndorf	11.577	9.890	19	22	1.687	17,1
Tulln an der Donau	16.144	14.488	11	13	1.656	11,4
Stockerau	17.010	15.391	10	10	1.619	10,5
Ebreichsdorf	11.084	9.546	24	24	1.538	16,1
Gemeinden - größte relative Abnahme						
Mitterbach am Erlaufsee	481	585	554	548	-104	-17,8
Prigglitz	427	515	557	554	-88	-17,1
Annaberg	508	592	552	545	-84	-14,2
St. Aegyd am Neuwalde	1.860	2.148	266	207	-288	-13,4
Waldkirchen an der Thaya	522	602	549	541	-80	-13,3
Schönbach	783	892	516	490	-109	-12,2
Semmering	536	608	547	539	-72	-11,8
Opponitz	912	1.029	487	460	-117	-11,4
Mannsdorf an der Donau	348	392	562	559	-44	-11,2
Grünbach am Schneeberg	1.568	1.763	326	272	-195	-11,1
Gaming	3.059	3.439	134	107	-380	-11,0
Gemeinden - größte absolute Abnahme						
Zwettl-Niederösterreich	10.885	11.419	25	17	-534	-4,7
Gaming	3.059	3.439	134	107	-380	-11,0
Waidhofen an der Thaya	5.459	5.776	59	54	-317	-5,5
St. Aegyd am Neuwalde	1.860	2.148	266	207	-288	-13,4
Waidhofen an der Ybbs	11.261	11.549	23	16	-288	-2,5
Ternitz	14.606	14.891	13	11	-285	-1,9
Schrems	5.398	5.681	60	56	-283	-5,0
Ybbsitz	3.411	3.683	117	96	-272	-7,4
Traisen	3.416	3.670	116	100	-254	-6,9
Heidenreichstein	3.942	4.183	90	79	-241	-5,8
Gmünd	5.370	5.599	62	57	-229	-4,1

2.1.1.6 Wohnbevölkerung 2019 nach ausgewählten Geburtsländern und Verwaltungsbezirken

Verwaltungsbezirk	Österreich	Deutschland	Rumänien	Türkei	Bosnien und Herzegowina	Serbien	Ungarn	Polen
Krems a.d. Donau	20.014	439	1.304	202	428	190	213	155
St. Pölten	43.438	689	871	2.072	1.174	374	460	269
Waidhofen a.d. Ybbs	10.302	162	54	62	108	20	33	26
Wr. Neustadt	34.544	697	1.302	2.465	707	687	678	240
Amstetten	106.392	1.080	1.755	941	807	222	620	383
Baden	118.089	2.896	2.889	3.443	2.601	2.847	1.707	1.355
Bruck a.d. Leitha	82.051	1.452	2.013	1.766	1.582	2.338	1.430	949
Gänserndorf	88.091	1.369	1.395	1.734	1.541	1.697	564	928
Gmünd	34.305	313	174	441	51	25	35	82
Hollabrunn	47.120	504	225	115	240	196	104	264
Horn	29.146	271	140	47	175	89	76	139
Korneuburg	78.887	1.541	902	538	1.363	824	712	901
Krems (Land)	52.934	691	605	126	134	104	180	316
Lilienfeld	22.793	256	473	232	280	97	188	131
Melk	71.924	719	1.219	603	208	231	486	272
Mistelbach	68.940	745	353	368	918	292	146	537
Mödling	98.099	3.281	1.928	950	1.618	1.808	1.437	1.130
Neunkirchen	76.020	1.045	1.302	2.006	352	290	772	389
St. Pölten (Land)	116.826	1.991	1.436	1.309	1.180	636	937	905
Scheibbs	38.822	327	584	159	146	60	268	117
Tulln	89.575	2.054	696	491	1.737	1.098	699	1.041
Waidhofen a.d. Thaya	24.868	180	63	47	27	16	20	44
Wr. Neustadt (Land)	68.573	1.038	1.489	1.560	808	538	722	330
Zwettl	41.013	236	118	29	37	23	58	110
Niederösterreich	**1.462.766**	**23.976**	**23.290**	**21.706**	**18.222**	**14.702**	**12.545**	**11.013**

Wohnbevölkerung 2019 nach ausgewählten Geburtsländern

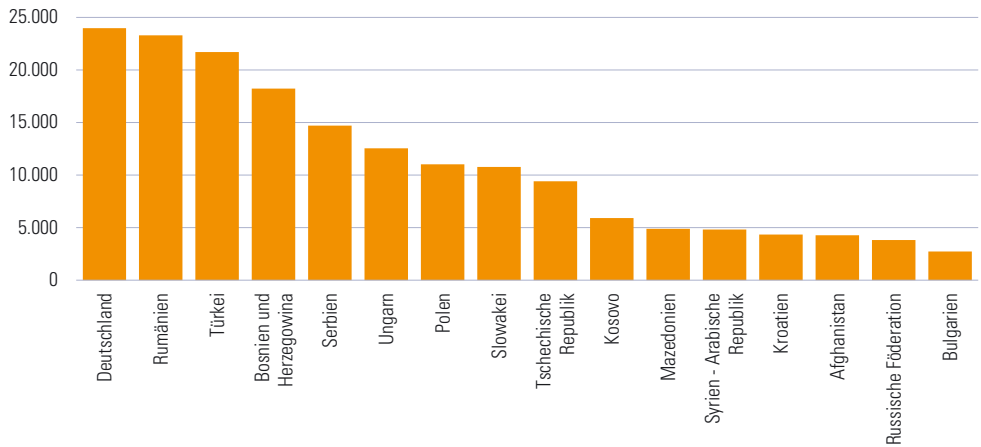

2.1.1.7 Wohnbevölkerung 2019 nach ausgewählten Staatsbürgerschaften und Verwaltungsbezirken

Verwaltungsbezirk	Österreich	Rumänien	Deutschland	Türkei	Ungarn	Serbien	Bosnien und Herzegowina	Slowakei
Krems a.d. Donau	20.681	1.279	358	141	214	166	293	118
St. Pölten	45.278	768	528	1.258	501	334	743	243
Waidhofen a.d. Ybbs	10.460	47	122	51	34	8	73	24
Wr. Neustadt	37.033	1.001	532	1.717	629	506	404	244
Amstetten	107.760	1.637	830	763	689	136	554	223
Baden	125.273	2.132	2.423	2.508	1.575	2.340	1.475	780
Bruck a.d. Leitha	84.931	1.982	1.275	1.292	1.371	2.037	891	3.845
Gänserndorf	91.859	1.269	1.051	1.355	494	1.300	910	1.269
Gmünd	34.819	158	245	353	28	4	27	72
Hollabrunn	47.863	206	401	105	106	149	179	133
Horn	29.618	125	205	34	58	63	106	52
Korneuburg	81.554	809	1.254	408	706	603	798	438
Krems (Land)	53.650	531	523	118	173	54	88	105
Lilienfeld	23.256	409	185	178	225	50	152	113
Melk	72.766	1.086	550	567	595	117	130	213
Mistelbach	70.311	282	631	370	145	241	798	291
Mödling	103.957	1.693	2.609	602	1.284	1.385	786	658
Neunkirchen	78.643	1.005	728	1.035	734	131	211	281
St. Pölten (Land)	119.839	1.310	1.612	923	973	439	709	499
Scheibbs	39.237	499	266	114	333	26	85	114
Tulln	92.272	541	1.712	413	733	819	1.042	454
Waidhofen a.d. Thaya	25.176	60	126	32	20	11	13	21
Wr. Neustadt (Land)	70.927	1.235	806	1.220	653	363	450	236
Zwettl	41.268	107	190	39	50	21	22	42
Niederösterreich	**1.508.431**	**20.171**	**19.162**	**15.596**	**12.323**	**11.303**	**10.939**	**10.468**

Wohnbevölkerung 2019 nach ausgewählten Staatsbürgerschaften

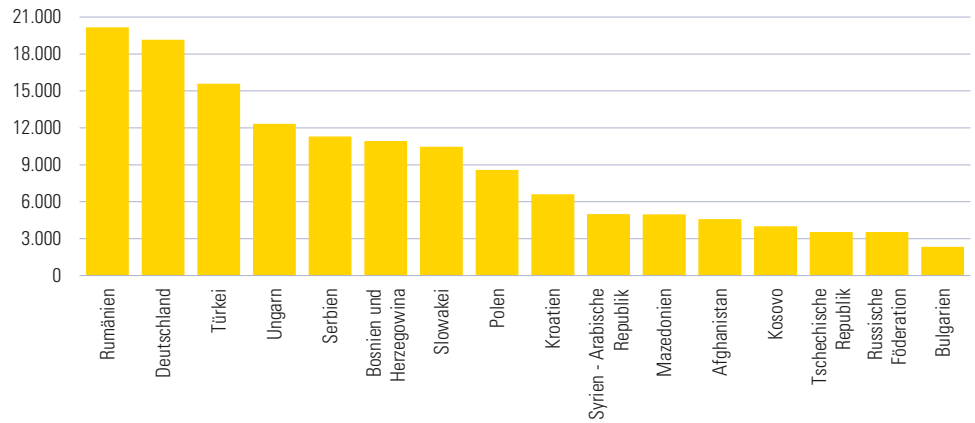

2.1.1.8 Wohnbevölkerung 2019 nach Migrationshintergrund, Alter, Geschlecht und Verwaltungsbezirken

Verwaltungsbezirk	insgesamt	Geburtsland Ausland	Staatsbürgerschaft Ausland	Geschlecht männlich	Geschlecht weiblich	Alter bis 29	Alter 30 bis 59	Alter 60+
Krems a.d. Donau	5.406	4.862	4.195	2.885	2.521	1.925	2.768	713
St. Pölten	13.361	11.606	9.766	6.808	6.553	4.807	6.842	1.712
Waidhofen a.d. Ybbs	1.082	959	801	544	538	383	538	161
Wr. Neustadt	12.165	10.733	8.244	5.965	6.200	3.890	6.597	1.678
Amstetten	11.042	9.722	8.354	5.513	5.529	4.018	5.689	1.335
Baden	31.599	28.114	20.930	15.314	16.285	8.101	17.101	6.397
Bruck a.d. Leitha	22.775	19.959	17.079	11.076	11.699	6.956	12.069	3.750
Gänserndorf	17.888	15.595	11.827	8.594	9.294	4.901	9.561	3.426
Gmünd	2.748	2.468	1.954	1.323	1.425	911	1.238	599
Hollabrunn	4.163	3.738	2.995	2.068	2.095	1.183	2.054	926
Horn	2.113	1.944	1.472	1.001	1.112	621	997	495
Korneuburg	13.467	12.002	9.335	6.535	6.932	3.715	7.180	2.572
Krems (Land)	4.068	3.662	2.946	1.954	2.114	1.188	2.073	807
Lilienfeld	3.395	3.019	2.556	1.725	1.670	1.163	1.745	487
Melk	6.804	6.038	5.196	3.379	3.425	2.391	3.535	878
Mistelbach	7.452	6.543	5.172	3.550	3.902	2.154	3.759	1.539
Mödling	23.035	20.899	15.041	10.828	12.207	5.760	11.894	5.381
Neunkirchen	11.481	10.271	7.648	5.593	5.888	3.335	6.129	2.017
St. Pölten (Land)	15.991	14.218	11.205	7.757	8.234	4.562	8.483	2.946
Scheibbs	2.810	2.581	2.166	1.330	1.480	954	1.487	369
Tulln	16.038	14.196	11.499	7.665	8.373	4.648	8.321	3.069
Waidhofen a.d. Thaya	1.103	1.020	712	494	609	328	441	334
Wr. Neustadt (Land)	10.731	9.418	7.064	5.186	5.545	2.864	5.718	2.149
Zwettl	1.321	1.209	954	592	729	402	633	286
Niederösterreich	**242.038**	**214.776**	**169.111**	**117.679**	**124.359**	**71.160**	**126.852**	**44.026**

Wohnbevölkerung mit Migrationshintergrund (Anteil an der Gesamtbevölkerung in %) 2019

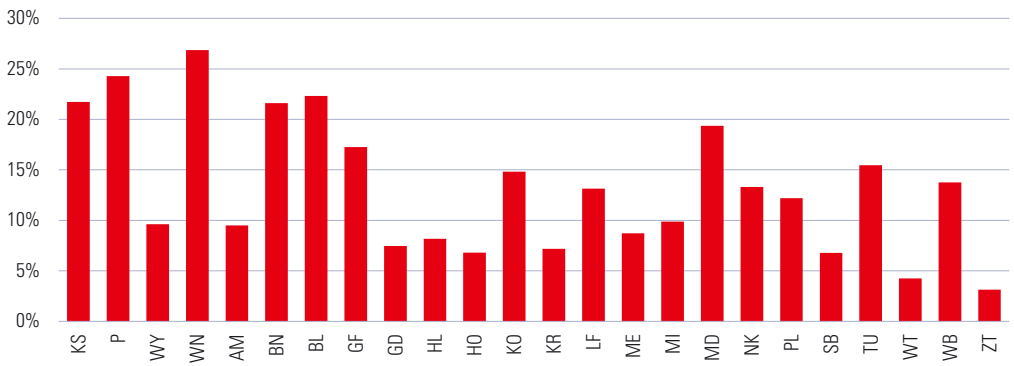

Anmerkung: Die Bezirksbezeichnung erfolgt nach KFZ-Kennzeichen.

2.1.1.9 Wohnbevölkerung 2020–2035 nach Verwaltungsbezirken

Verwaltungsbezirk	2020	2025	2030	2035
Krems a.d. Donau	24.770	25.171	25.572	25.973
St. Pölten	55.295	56.909	58.524	60.138
Waidhofen a.d. Ybbs	11.296	11.204	11.113	11.021
Wr. Neustadt	45.650	47.725	49.801	51.876
Amstetten	116.284	117.803	119.322	120.841
Baden	148.149	153.864	159.579	165.294
Bruck a.d. Leitha	102.344	107.088	111.831	116.575
Gänserndorf	104.139	108.206	112.272	116.339
Gmünd	36.784	36.182	35.581	34.980
Hollabrunn	50.873	51.292	51.712	52.131
Horn	31.249	31.184	31.119	31.053
Korneuburg	91.856	96.091	100.326	104.561
Krems (Land)	57.060	57.865	58.670	59.475
Lilienfeld	25.783	25.625	25.468	25.310
Melk	77.926	78.779	79.632	80.485
Mistelbach	75.983	77.191	78.400	79.608
Mödling	120.058	123.593	127.128	130.663
Neunkirchen	86.591	87.160	87.730	88.299
St. Pölten (Land)	131.894	135.111	138.328	141.546
Scheibbs	41.467	41.496	41.524	41.552
Tulln	104.750	109.839	114.927	120.016
Waidhofen a.d. Thaya	25.871	25.443	25.014	24.585
Wr. Neustadt (Land)	78.044	79.095	80.146	81.197
Zwettl	42.171	41.421	40.672	39.922
Niederösterreich	**1.686.288**	**1.725.340**	**1.764.391**	**1.803.442**

Bevölkerung 2020–2035: Veränderung in %

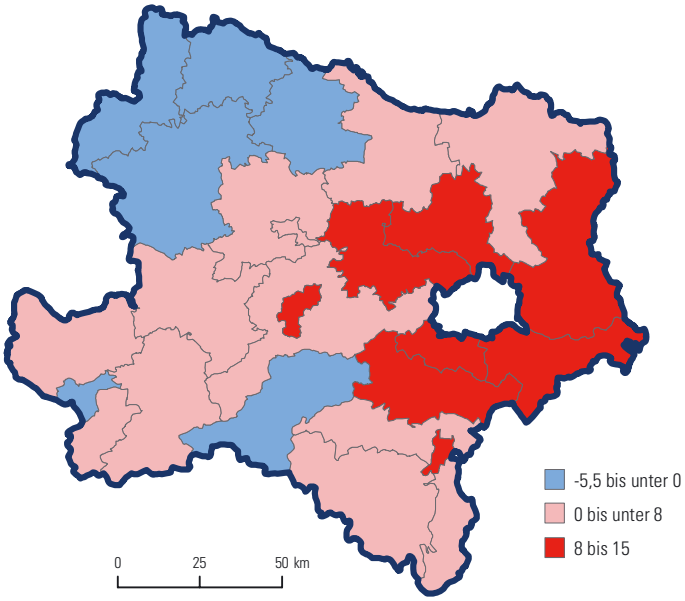

2.1.2.1 Privathaushalte 2018 nach Haushaltsgröße und Bundesländern

Bundesland	insgesamt	Haushalte mit … Person(en)				
		1	2	3	4	5 und mehr
Burgenland	124.676	39.152	39.896	21.910	16.765	6.953
Kärnten	252.292	95.251	76.303	38.840	27.286	14.612
Niederösterreich	**722.371**	**246.017**	**229.272**	**112.344**	**89.091**	**45.647**
Oberösterreich	631.934	219.420	190.928	95.518	80.884	45.184
Salzburg	239.223	86.228	70.101	36.527	30.095	16.272
Steiermark	544.291	195.488	169.287	84.974	59.926	34.616
Tirol	324.971	116.013	95.491	51.243	43.087	19.137
Vorarlberg	166.837	55.939	50.948	25.361	22.964	11.624
Wien	909.498	403.085	264.064	116.960	78.768	46.622
Österreich	**3.916.093**	**1.456.593**	**1.186.290**	**583.677**	**448.866**	**240.667**

Anteile der Haushalte 2018 nach Alter der Referenzperson

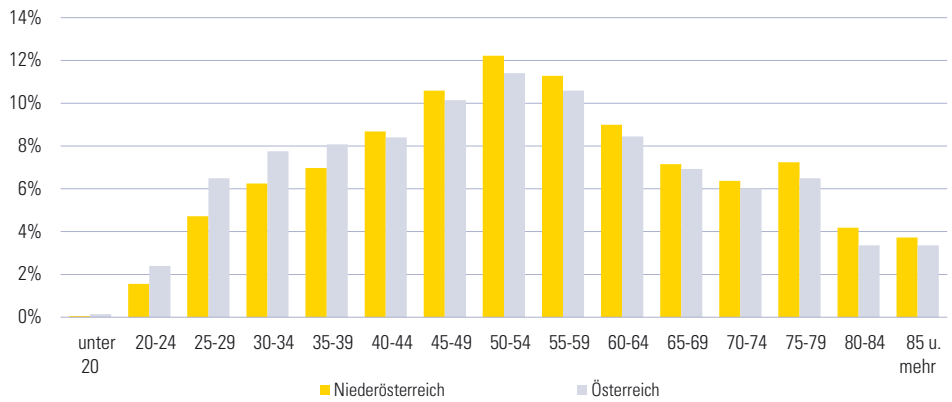

Anteile der Haushalte 2018 nach Personenanzahl

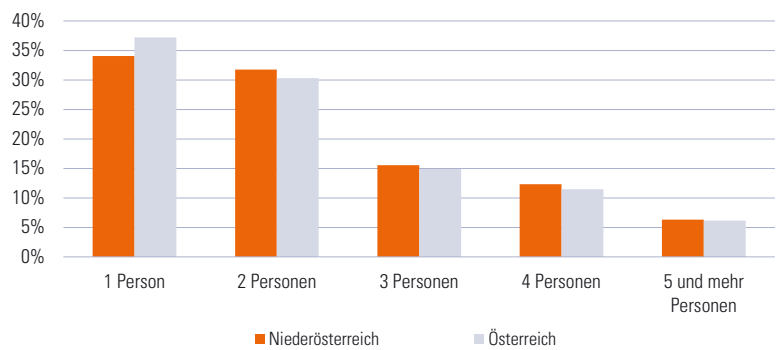

2.1.2.2 Familien 2018 nach Alter der Kinder und Bundesländern

Bundesland	insgesamt	Familien mit mindestens einem Kind unter … Jahren			
		3	6	15	18
Burgenland	86.362	6.900	10.900	23.500	28.100
Kärnten	158.146	12.400	22.000	46.400	55.000
Niederösterreich	**482.022**	**42.600**	**69.900**	**147.700**	**172.800**
Oberösterreich	416.248	40.400	67.700	129.100	150.800
Salzburg	151.602	15.600	25.300	49.700	58.400
Steiermark	348.651	31.600	52.900	104.000	119.300
Tirol	205.092	21.000	34.800	67.800	78.700
Vorarlberg	110.324	11.400	18.900	37.500	43.700
Wien	477.189	54.600	90.400	167.300	190.700
Österreich	**2.435.636**	**236.500**	**392.800**	**773.000**	**897.500**

Anmerkung: Mikrozensus - teilweise nur gerundete Werte verfügbar

Familien 2018 nach Zahl der Kinder und Bundesländern

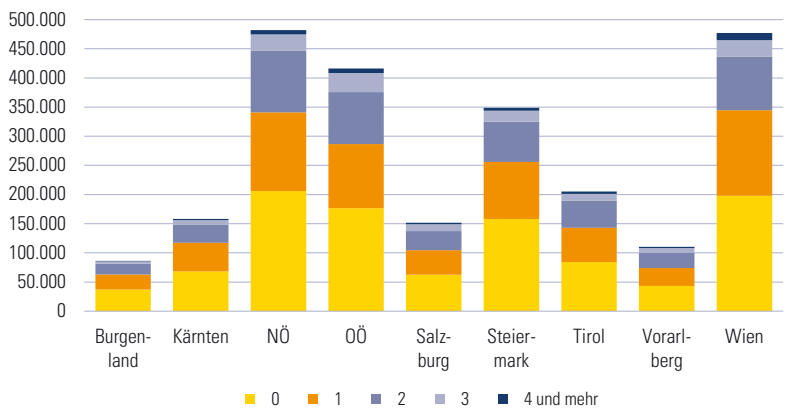

Anmerkung: Mikrozensus - nur gerundete Werte verfügbar

Elternteile von Ein-Eltern-Familien 2018 nach Familienstand

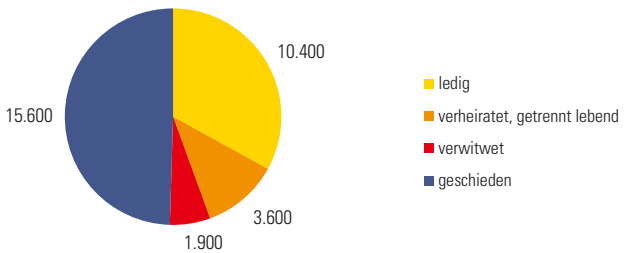

Anmerkung: Mikrozensus - nur gerundete Werte verfügbar

2.1.3.1 Erwerbstätige am Wohnort 2017 nach Verwaltungsbezirken

Verwaltungsbezirk	insgesamt	Geschlecht in %		berufliche Stellung in %			Staatsbürgerschaft Nicht-Österreich in %
		Männer	Frauen	Unselbständige	Selbständige	Mithelfende Angehörige	
Krems a.d. Donau	11.179	51,4	48,6	90,0	9,6	0,4	14,5
St. Pölten	25.150	52,3	47,7	91,9	7,7	0,4	14,3
Waidhofen a.d. Ybbs	5.678	53,0	47,0	85,3	11,8	2,8	5,6
Wr. Neustadt	20.308	52,9	47,1	91,9	8,1	0,1	16,0
Amstetten	60.653	53,7	46,3	87,2	10,5	2,3	6,1
Baden	71.001	52,5	47,5	88,9	10,6	0,5	13,5
Bruck a.d. Leitha	48.827	52,7	47,3	90,6	8,8	0,6	14,6
Gänserndorf	49.689	53,1	46,9	89,2	9,8	1,0	10,6
Gmünd	17.460	54,9	45,1	86,1	11,5	2,5	3,5
Hollabrunn	24.351	53,2	46,8	85,9	11,9	2,2	5,2
Horn	15.243	53,5	46,5	84,0	13,5	2,6	4,5
Korneuburg	45.673	51,9	48,1	88,4	11,0	0,7	9,5
Krems (Land)	29.278	52,3	47,7	84,0	13,4	2,6	4,8
Lilienfeld	12.431	53,7	46,3	85,8	12,1	2,2	8,6
Melk	40.278	53,1	46,9	87,1	10,9	2,0	5,8
Mistelbach	37.116	52,9	47,1	88,4	10,3	1,3	6,2
Mödling	58.040	51,1	48,9	86,8	12,9	0,3	12,9
Neunkirchen	40.601	53,3	46,7	88,5	10,2	1,3	7,7
St. Pölten (Land)	65.668	52,2	47,8	86,0	12,5	1,5	8,1
Scheibbs	21.752	53,4	46,6	83,7	12,9	3,4	4,8
Tulln	51.700	51,9	48,1	86,7	12,4	0,9	11,0
Waidhofen a.d. Thaya	12.920	54,3	45,7	83,0	13,9	3,0	1,7
Wr. Neustadt (Land)	37.807	53,1	46,9	87,5	11,2	1,3	8,4
Zwettl	22.427	54,2	45,8	80,8	14,8	4,4	1,8
Niederösterreich	**825.230**	**52,8**	**47,2**	**87,4**	**11,2**	**1,4**	**9,1**

Erwerbstätige am Wohnort 2017 nach Wirtschaftssektoren (ÖNACE) und Verwaltungsbezirken

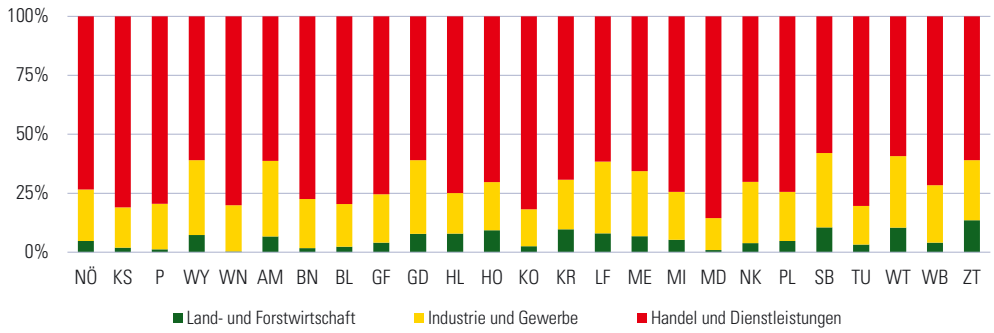

Anmerkung: Die Bezirksbezeichnung erfolgt nach KFZ-Kennzeichen.

2.1.3.2 Erwerbspendler 2017 nach Verwaltungsbezirken

Verwaltungs-	aktiv Erwerbstätige am		Pendlersaldo		Pendler innerhalb				aus and.	in anderen	aus anderem	in anderes	ins
bezirk	Wohnort	Arbeitsort	insges.	Index[1]	Gemeinde	Bezirk	Einpendler	Auspendler	NÖ Bezirk	NÖ Bezirk	Bundesland	Bundesland	Ausland
Krems a.d. Donau	10.920	17.874	6.954	163,7	5.098	-	11.976	5.022	11.080	3.450	896	1.552	20
St. Pölten	24.649	51.185	26.536	207,7	14.415	-	35.183	8.647	29.745	5.257	5.438	3.357	33
Waidhofen a.d. Ybbs	5.526	6.035	509	109,2	2.281	-	2.998	2.489	2.423	1.800	575	675	14
Wr. Neustadt	19.893	29.363	9.470	147,6	7.618	-	20.643	11.173	14.831	6.214	5.812	4.898	61
Amstetten	59.087	49.422	-9.665	83,6	12.087	16.603	30.174	39.839	6.845	6.692	6.726	16.388	156
Baden	69.617	49.142	-20.475	70,6	10.542	14.629	32.624	53.099	10.207	17.302	7.788	20.920	248
Bruck a.d. Leitha	47.758	57.192	9.434	119,8	7.340	9.598	46.450	37.016	9.792	5.086	27.060	22.238	94
Gänserndorf	48.686	26.092	-22.594	53,6	5.896	8.490	15.883	38.477	3.119	6.143	4.274	23.755	89
Gmünd	17.100	15.221	-1.879	89,0	3.839	6.184	9.188	11.067	2.665	3.470	339	1.375	38
Hollabrunn	23.874	14.475	-9.399	60,6	4.055	4.328	7.519	16.918	2.554	5.615	637	6.919	56
Horn	14.911	13.397	-1.514	89,8	3.105	4.262	8.191	9.705	3.504	3.056	425	2.365	22
Korneuburg	44.719	34.578	-10.141	77,3	6.039	7.589	24.421	34.562	7.999	5.284	8.833	21.576	113
Krems (Land)	28.663	15.748	-12.915	54,9	3.710	3.666	8.011	20.926	3.918	13.660	427	3.566	34
Lilienfeld	12.154	12.789	635	105,2	2.779	3.594	8.464	7.829	3.346	3.150	1.524	1.063	22
Melk	39.324	28.579	-10.745	72,7	5.841	11.145	17.980	28.725	5.704	13.264	1.131	4.236	80
Mistelbach	36.326	24.137	-12.189	66,4	6.444	8.201	14.216	26.405	3.667	6.047	2.348	12.104	53
Mödling	56.966	70.499	13.533	123,8	6.851	11.780	58.163	44.630	19.858	6.502	26.525	26.142	206
Neunkirchen	39.758	29.249	-10.509	73,6	6.634	12.825	18.881	29.390	3.697	10.278	2.359	6.197	90
St. Pölten (Land)	64.254	37.806	-26.448	58,8	8.353	9.639	21.961	48.409	8.675	21.573	3.647	17.055	142
Scheibbs	21.163	19.476	-1.687	92,0	4.324	5.985	11.757	13.444	5.109	5.567	663	1.843	49
Tulln	50.594	36.441	-14.153	72,0	8.949	8.742	22.227	36.380	8.116	8.095	5.369	19.433	110
Waidhofen a.d. Thaya	12.683	11.274	-1.409	88,9	2.750	3.761	6.660	8.069	2.667	3.207	232	1.074	27
Wr. Neustadt (Land)	36.987	24.493	-12.494	66,2	4.301	5.449	16.345	28.839	7.326	14.953	3.570	8.342	95
Zwettl	21.923	18.765	-3.158	85,6	5.258	5.215	9.523	12.681	3.931	5.113	377	2.328	25
Niederösterreich	**807.535**	**693.232**	**-114.303**	**85,8**	**148.509**	**161.685**	**459.438**	**573.741**	**180.778**	**180.778**	**116.975**	**229.401**	**1.877**

[1] Index des Pendlersaldos = Erwerbstätige am Arbeitsort / Erwerbstätige am Wohnort * 100

Erwerbspendler 2017 nach Verwaltungsbezirken und Bundesländern

Anmerkung: Die Bezirksbezeichnung erfolgt nach KFZ-Kennzeichen.

2.1.3.3 Teilzeitquoten (Mikrozensus) 2008–2018 nach Geschlecht und Bundesländern

Bundesland	2008	2009	2010	2011	2012	2013	2014	2015	2016	2017	2018
Frauen											
Burgenland	40,5	42,0	41,6	43,7	44,7	44,7	42,9	45,1	48,1	47,7	46,9
Kärnten	40,6	42,1	41,2	43,0	44,1	45,4	47,0	47,2	46,0	47,3	47,0
Niederösterreich	**42,0**	**42,6**	**42,7**	**43,8**	**45,3**	**44,8**	**45,8**	**45,6**	**48,1**	**46,2**	**47,5**
Oberösterreich	45,9	45,9	48,3	47,3	48,1	48,7	50,1	51,2	48,1	50,4	50,6
Salzburg	43,5	45,4	46,2	45,5	46,1	46,9	48,6	49,5	50,9	47,7	50,6
Steiermark	41,7	44,4	45,4	44,6	45,8	47,6	48,7	49,5	48,5	50,4	47,9
Tirol	45,2	47,2	47,6	46,5	48,1	49,3	50,1	49,6	53,2	52,4	50,7
Vorarlberg	45,6	47,0	49,7	49,5	50,3	50,2	51,5	49,9	51,4	50,9	51,9
Wien	34,7	37,3	37,1	38,9	39,1	39,4	41,4	42,7	41,0	42,4	41,3
Österreich	**41,6**	**43,1**	**43,8**	**44,1**	**45,1**	**45,6**	**46,9**	**47,4**	**47,7**	**47,7**	**47,5**
Männer											
Burgenland	5,4	5,6	6,5	6,7	6,1	6,1	7,4	8,0	7,5	6,1	6,0
Kärnten	7,3	6,9	6,7	7,0	7,1	8,0	8,3	8,4	8,4	8,5	9,3
Niederösterreich	**7,4**	**7,4**	**8,5**	**7,6**	**8,8**	**10,1**	**9,7**	**9,2**	**9,9**	**10,7**	**9,5**
Oberösterreich	7,3	8,2	8,0	7,8	7,3	8,3	10,1	10,6	9,8	10,1	9,2
Salzburg	7,5	8,3	8,7	8,5	8,3	9,0	9,0	9,9	10,4	10,2	10,2
Steiermark	7,5	8,3	8,9	8,3	9,3	10,6	10,1	10,9	10,6	11,3	10,8
Tirol	7,6	8,9	9,0	8,3	8,9	8,7	9,4	9,4	10,0	12,1	11,7
Vorarlberg	5,7	6,6	6,5	6,4	7,1	7,4	7,9	7,7	8,7	8,9	7,9
Wien	12,3	13,4	13,5	14,0	13,4	15,6	17,3	17,7	20,1	18,2	17,2
Österreich	**8,2**	**8,8**	**9,2**	**8,9**	**9,2**	**10,3**	**10,9**	**11,2**	**11,8**	**11,9**	**11,2**

Teilzeitquoten 2008–2018 nach Geschlecht in NÖ und Wien

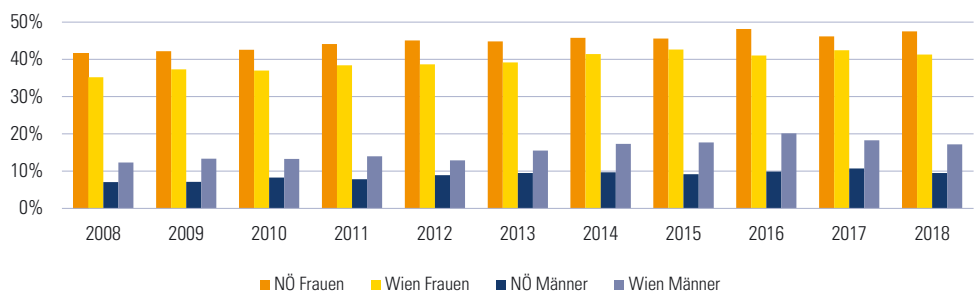

2 Bevölkerung

2.1 Bevölkerungsstruktur

2.2 Bevölkerungsbewegung

2.2.1 Natürliche Bevölkerungsbewegung

2.2.2 Eheschließungen, Ehescheidungen, Vornamen

2.2.3 Wanderung

2.2.4 Einbürgerungen, Asylansuchen

2.3 Gebäude und Wohnungen

Quellennachweis: Bundesministerium für Inneres
Statistik Austria

2.2.1.1 Natürliche Bevölkerungsbewegung 1881–2018

Jahres-durch-schnitt bzw. Jahr	Lebendgeborene[1)]	Gestorbene[2)]	Geburten-überschuss, -abgang	auf 1.000 Einwohner[3)] Lebendgeborene[1)]	Gestorbene[2)]	Geburten-überschuss, -abgang
1881/1885	39.371	35.524	3.847	33,7	30,4	3,3
1886/1890	40.041	34.684	5.357	33,4	28,9	4,5
1891/1895	39.584	33.124	6.460	32,0	26,8	5,2
1896/1900	40.462	30.953	9.509	31,5	24,1	7,4
1901/1905	40.532	30.156	10.376	30,3	22,5	7,8
1906/1910	39.365	29.347	10.018	28,2	21,0	7,2
1911/1913	36.660	27.466	9.194	25,7	19,2	6,5
1914/1918	23.917	32.496	-8.579	-	-	-
1919/1920	27.541	25.631	1.910	19,6	18,2	1,4
1921/1925	30.909	20.941	9.968	21,5	14,6	6,9
1926/1930	26.304	19.131	7.173	18,2	13,3	4,9
1931/1935	22.282	18.938	3.344	15,4	13,1	2,3
1936/1938	19.777	18.420	1.357	13,9	12,9	1,0
1939/1945	25.002	21.941	3.061	-	-	-
1946/1950	22.361	18.664	3.697	15,8	13,2	2,6
1955	22.461	17.634	4.827	16,0	12,6	3,4
1960	25.009	18.435	6.574	17,9	13,2	4,7
1965	24.580	19.473	5.107	17,9	14,2	3,7
1970	20.676	20.506	170	15,3	15,1	0,1
1975	16.819	19.800	-2.981	11,9	14,0	-2,1
1980	16.016	19.149	-3.133	11,5	13,7	-2,2
1985	15.420	18.565	-3.145	10,8	13,0	-2,2
1990	16.522	16.903	-381	11,6	11,8	-0,3
1995	16.131	16.684	-553	10,6	11,0	-0,4
2000	14.097	15.909	-1.812	9,2	10,3	-1,2
2001	13.660	15.259	-1.599	8,9	9,9	-1,0
2002	14.213	15.758	-1.545	9,2	10,2	-1,0
2003	13.802	15.944	-2.142	8,9	10,3	-1,4
2004	14.322	15.360	-1.038	9,2	9,8	-0,7
2005	14.190	15.547	-1.357	9,0	9,9	-0,9
2006	14.169	15.190	-1.021	8,9	9,6	-0,6
2007	13.621	15.332	-1.711	8,6	9,6	-1,1
2008	14.085	15.616	-1.531	8,8	9,8	-1,0
2009	13.641	15.958	-2.317	8,5	9,9	-1,4
2010	14.004	15.796	-1.792	8,7	9,8	-1,1
2011	14.001	15.855	-1.854	8,7	9,8	-1,2
2012	14.031	16.734	-2.703	8,7	10,4	-1,7
2013	13.979	16.480	-2.501	8,6	10,2	-1,6
2014	14.296	16.237	-1.941	8,8	10,0	-1,2
2015	14.599	17.258	-2.659	8,9	10,5	-1,6
2016	15.424	16.961	-1.537	9,3	10,2	-0,9
2017	15.299	17.280	-1.981	9,2	10,4	-1,2
2018	14.855	17.605	-2.750	8,9	10,5	-1,6

[1)] bis einschließlich 1925 nach dem Geburtsort des Kindes, ab 1926 nach dem Wohnort der Mutter

[2)] bis einschließlich 1933 nach dem Sterbeort, ab 1934 nach dem Wohnort des Verstorbenen; für die Zeit der beiden Weltkriege ohne Militärsterbefälle; ab 2009 inklusive Auslandssterbefällen von Personen mit Wohnsitz in Österreich

[3)] ab 1981 umgelegt auf Bezugsgröße gemäß Volkszählung 1981, ab 1991 gemäß Volkszählung 1991, 2001 gemäß Volkszählung 2001, ab 2002 auf die Bevölkerungszahl gemäß Popreg (Bevölkerungsregister)

2.2.1.2 Geburten, Sterbefälle und Lebenserwartung 1968, 1970, 1975 und 1980–2018

Jahr	Geburten					Sterbefälle[1]		Lebenserwartung bei der Geburt	
	insgesamt	Geburtenziffer	Allgemeine Fruchtbarkeitsziffer	Gesamtfruchtbarkeitsrate	Ø Gebäralter	insgesamt	Sterbeziffer	Männer	Frauen
1968	22.901	16,2	87,6	2,69	26,5	19.469	13,8	66,3	73,5
1970	20.676	14,6	80,0	2,42	26,2	20.506	14,5	65,6	73,3
1975	16.819	11,8	62,7	1,86	25,9	19.800	13,9	67,1	74,2
1980	16.016	11,2	55,5	1,65	25,8	19.149	13,4	68,3	75,7
1981	16.805	11,7	57,0	1,69	25,9	18.942	13,2	68,8	76,3
1982	16.964	11,8	56,5	1,66	25,9	18.678	13,0	69,0	76,3
1983	16.045	11,2	52,9	1,55	26,0	19.438	13,6	69,0	76,4
1984	15.953	11,1	52,3	1,51	26,2	18.540	12,9	69,4	77,0
1985	15.420	10,7	50,7	1,44	26,4	18.565	12,9	70,1	76,9
1986	15.563	10,8	51,4	1,43	26,5	17.911	12,5	70,7	77,5
1987	15.421	10,7	50,9	1,41	26,5	17.315	12,0	71,4	77,8
1988	15.597	10,8	51,4	1,42	26,7	16.959	11,8	71,7	78,4
1989	15.952	11,0	52,3	1,44	26,7	17.021	11,7	71,9	78,4
1990	16.522	11,3	53,5	1,48	26,9	16.903	11,5	71,8	78,7
1991	17.253	11,7	55,1	1,53	27,0	17.004	11,5	71,9	79,0
1992	17.035	11,4	53,8	1,50	27,0	17.231	11,5	72,1	79,1
1993	17.369	11,5	54,7	1,53	27,1	16.867	11,2	72,6	79,3
1994	16.701	11,0	52,7	1,48	27,3	16.628	11,0	72,7	79,2
1995	16.131	10,6	50,9	1,44	27,5	16.684	11,0	72,9	79,8
1996	16.182	10,6	51,0	1,46	27,7	16.765	11,0	73,3	79,8
1997	15.305	10,0	48,1	1,41	27,8	16.342	10,7	73,5	80,3
1998	14.741	9,6	46,3	1,38	27,9	16.198	10,6	74,0	80,4
1999	14.131	9,2	44,3	1,35	28,1	16.014	10,4	74,5	80,4
2000	14.097	9,2	44,1	1,37	28,1	15.909	10,3	74,5	80,9
2001	13.660	8,9	42,8	1,35	28,2	15.259	9,9	75,6	81,2
2002	14.213	9,2	44,7	1,42	28,4	15.758	10,2	75,5	81,3
2003	13.802	8,9	43,4	1,40	28,6	15.944	10,3	75,4	81,3
2004	14.322	9,2	44,9	1,46	28,7	15.360	9,8	75,6	81,8
2005	14.190	9,0	44,5	1,46	28,8	15.547	9,9	76,4	81,7
2006	14.169	8,9	44,4	1,46	29,1	15.190	9,6	76,7	82,4
2007	13.621	8,6	42,9	1,41	29,2	15.332	9,6	76,9	82,5
2008	14.085	8,8	44,6	1,46	29,4	15.616	9,8	77,0	82,5
2009	13.641	8,5	43,6	1,42	29,6	15.958	9,9	77,2	82,5
2010	14.004	8,7	45,3	1,47	29,7	15.796	9,8	77,6	83,0
2011	14.001	8,7	45,8	1,48	29,9	15.855	9,8	77,8	83,2
2012	14.031	8,7	46,5	1,49	30,1	16.734	10,4	78,0	82,9
2013	13.979	8,6	46,9	1,48	30,2	16.480	10,2	78,1	83,5
2014	14.296	8,8	48,4	1,51	30,3	16.237	10,0	78,6	83,4
2015	14.599	8,9	49,8	1,53	30,4	17.258	10,5	78,5	83,2
2016	15.424	9,3	52,6	1,59	30,4	16.961	10,2	78,8	83,6
2017	15.299	9,2	52,6	1,57	30,6	17.280	10,4	79,3	83,6
2018	14.855	8,9	51,4	1,52	30,7	17.605	10,5	79,1	83,7

[1] ab 2009 inklusive Auslandssterbefällen von Personen mit Wohnsitz in Österreich

2.2.1.3 Natürliche Bevölkerungsbewegung 2018 nach Verwaltungsbezirken

Verwaltungsbezirk	Lebendgeborene	Gestorbene	Geburtenüberschuss, -abgang	Eheschließungen	auf 1.000 Einwohner: Lebendgeborene	Gestorbene	Geburtenüberschuss, -abgang	Eheschließungen
Krems a.d. Donau	234	283	-49	129	9,5	11,5	-2,0	5,2
St. Pölten	502	581	-79	267	9,2	10,6	-1,4	4,9
Waidhofen a.d. Ybbs	107	123	-16	53	9,5	10,9	-1,4	4,7
Wr. Neustadt	460	523	-63	260	10,2	11,6	-1,4	5,8
Amstetten	1.182	1.058	124	589	10,2	9,1	1,1	5,1
Baden	1.277	1.479	-202	815	8,7	10,1	-1,4	5,6
Bruck a.d. Leitha	921	1.044	-123	546	9,1	10,3	-1,2	5,4
Gänserndorf	864	1.008	-144	536	8,4	9,8	-1,4	5,2
Gmünd	289	497	-208	182	7,8	13,5	-5,6	4,9
Hollabrunn	402	580	-178	254	7,9	11,4	-3,5	5,0
Horn	267	405	-138	148	8,6	13,0	-4,4	4,7
Korneuburg	733	844	-111	481	8,1	9,3	-1,2	5,3
Krems (Land)	435	541	-106	259	7,7	9,5	-1,9	4,6
Lilienfeld	261	333	-72	109	10,1	12,9	-2,8	4,2
Melk	773	835	-62	422	9,9	10,7	-0,8	5,4
Mistelbach	613	980	-367	362	8,1	13,0	-4,9	4,8
Mödling	964	1.203	-239	575	8,1	10,1	-2,0	4,8
Neunkirchen	753	954	-201	435	8,7	11,1	-2,3	5,0
St. Pölten (Land)	1.200	1.298	-98	680	9,2	9,9	-0,7	5,2
Scheibbs	409	423	-14	203	9,9	10,2	-0,3	4,9
Tulln	942	1.124	-182	559	9,1	10,9	-1,8	5,4
Waidhofen a.d. Thaya	200	322	-122	118	7,7	12,4	-4,7	4,5
Wr. Neustadt (Land)	683	759	-76	389	8,8	9,8	-1,0	5,0
Zwettl	384	408	-24	187	9,1	9,6	-0,6	4,4
Niederösterreich	**14.855**	**17.605**	**-2.750**	**8.558**	**8,9**	**10,5**	**-1,6**	**5,1**

Natürliche Bevölkerungsbewegung 1881–2018

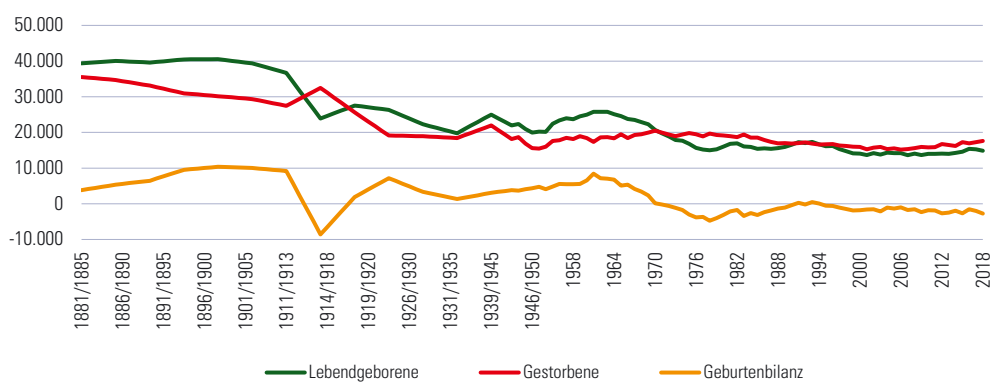

2.2.1.4 Natürliche Bevölkerungsbewegung 2018 nach Monaten

Monat	Lebendgeborene insgesamt	Lebendgeborene in %	Gestorbene insgesamt	Gestorbene in %	Geburten-überschuss, -abgang	Eheschließungen insgesamt	Eheschließungen in %
Jänner	1.196	8,1	1.622	9,2	-426	199	2,3
Februar	1.132	7,6	1.663	9,4	-531	301	3,5
März	1.210	8,1	1.827	10,4	-617	342	4,0
April	1.194	8,0	1.416	8,0	-222	522	6,1
Mai	1.241	8,4	1.325	7,5	-84	990	11,6
Juni	1.250	8,4	1.329	7,5	-79	1.221	14,3
Juli	1.359	9,1	1.354	7,7	5	1.052	12,3
August	1.345	9,1	1.417	8,0	-72	1.673	19,5
September	1.344	9,0	1.274	7,2	70	1.124	13,1
Oktober	1.315	8,9	1.438	8,2	-123	553	6,5
November	1.128	7,6	1.383	7,9	-255	304	3,6
Dezember	1.141	7,7	1.557	8,8	-416	277	3,2
Insgesamt	**14.855**	**100,0**	**17.605**	**100,0**	**-2.750**	**8.558**	**100,0**

2.2.1.5 Lebendgeborene 1980, 1985, 1990, 1995, 2000–2018 nach Alter der Mutter

Jahr	insge-samt	Alter der Mutter: unter 15	15 bis unter 20	20 bis unter 25	25 bis unter 30	30 bis unter 35	35 bis unter 40	40 bis unter 45	45 und älter	Ø Gebär-alter
1980	16.016	2	2.242	6.514	4.320	2.006	745	171	16	25,3
1985	15.420	3	1.405	6.070	4.975	2.113	725	121	8	25,9
1990	16.522	4	990	5.336	6.352	2.875	811	147	7	26,8
1995	16.131	1	666	3.900	6.478	3.825	1.101	156	4	27,9
2000	14.097	-	521	2.785	5.121	3.979	1.453	233	5	28,8
2001	13.660	2	513	2.575	4.806	4.023	1.469	258	14	29,0
2002	14.213	1	561	2.521	4.865	4.275	1.677	304	9	29,2
2003	13.802	2	528	2.470	4.565	4.127	1.760	340	10	29,4
2004	14.322	3	504	2.656	4.501	4.329	1.986	335	8	29,5
2005	14.190	1	497	2.635	4.524	4.165	1.989	361	18	29,5
2006	14.169	2	451	2.548	4.333	4.394	2.051	374	16	29,7
2007	13.621	1	442	2.353	4.268	4.011	2.119	415	12	29,8
2008	14.085	1	471	2.338	4.407	4.153	2.214	479	22	29,9
2009	13.641	6	427	2.150	4.374	3.967	2.223	476	18	30,0
2010	14.004	4	407	2.080	4.633	4.103	2.253	499	25	30,1
2011	14.001	1	353	2.034	4.483	4.373	2.212	520	25	30,3
2012	14.031	1	323	2.006	4.377	4.518	2.254	521	31	30,4
2013	13.979	4	310	1.914	4.314	4.615	2.268	524	30	30,5
2014	14.296	5	281	1.841	4.485	4.900	2.230	517	37	30,5
2015	14.599	3	273	1.806	4.430	5.086	2.446	520	35	30,7
2016	15.424	3	300	1.918	4.716	5.310	2.578	556	43	30,7
2017	15.299	4	219	1.817	4.724	5.171	2.799	535	30	30,6
2018	14.855	3	178	1.639	4.654	5.075	2.737	528	41	30,7

Erstgebärende (Lebendgeborene) 1995, 2005, 2015 und 2018 nach Alter

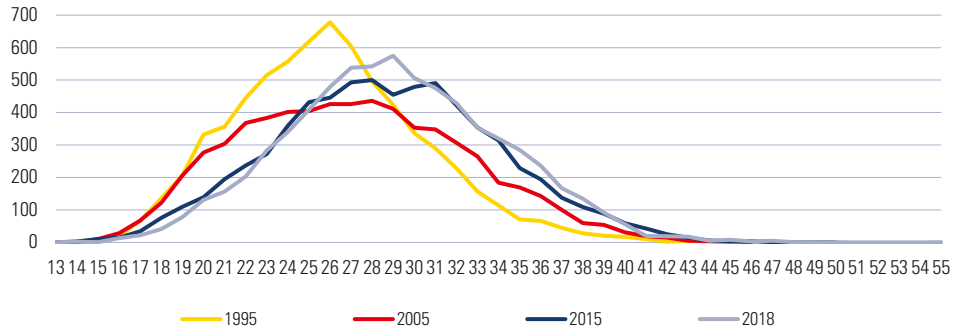

2.2.1.6 Lebendgeborene 2018 nach Staatszugehörigkeit, Legitimität und Verwaltungsbezirken

Verwaltungs-bezirk	Lebendgeborene			Österreich				Nicht-Österreich			
	insgesamt	unehelich	in %	insgesamt	in %	unehelich	in %	insgesamt	in %	unehelich	in %
Krems a.d. Donau	234	95	40,6	172	73,5	85	49,4	62	26,5	10	16,1
St. Pölten	502	200	39,8	355	70,7	149	42,0	147	29,3	51	34,7
Waidhofen a.d. Ybbs	107	44	41,1	98	91,6	41	41,8	9	8,4	3	33,3
Wr. Neustadt	460	143	31,1	345	75,0	129	37,4	115	25,0	14	12,2
Amstetten	1.182	536	45,3	1.065	90,1	501	47,0	117	9,9	35	29,9
Baden	1.277	450	35,2	1.055	82,6	407	38,6	222	17,4	43	19,4
Bruck a.d. Leitha	921	320	34,7	716	77,7	265	37,0	205	22,3	55	26,8
Gänserndorf	864	316	36,6	739	85,5	289	39,1	125	14,5	27	21,6
Gmünd	289	141	48,8	270	93,4	129	47,8	19	6,6	12	63,2
Hollabrunn	402	168	41,8	375	93,3	161	42,9	27	6,7	7	25,9
Horn	267	129	48,3	243	91,0	115	47,3	24	9,0	14	58,3
Korneuburg	733	292	39,8	641	87,4	266	41,5	92	12,6	26	28,3
Krems (Land)	435	165	37,9	403	92,6	160	39,7	32	7,4	5	15,6
Lilienfeld	261	110	42,1	219	83,9	99	45,2	42	16,1	11	26,2
Melk	773	356	46,1	717	92,8	341	47,6	56	7,2	15	26,8
Mistelbach	613	261	42,6	563	91,8	245	43,5	50	8,2	16	32,0
Mödling	964	345	35,8	799	82,9	309	38,7	165	17,1	36	21,8
Neunkirchen	753	319	42,4	664	88,2	291	43,8	89	11,8	28	31,5
St. Pölten (Land)	1.200	463	38,6	1.070	89,2	430	40,2	130	10,8	33	25,4
Scheibbs	409	197	48,2	382	93,4	190	49,7	27	6,6	7	25,9
Tulln	942	344	36,5	834	88,5	324	38,8	108	11,5	20	18,5
Waidhofen a.d. Thaya	200	87	43,5	188	94,0	79	42,0	12	6,0	8	66,7
Wr. Neustadt (Land)	683	254	37,2	599	87,7	246	41,1	84	12,3	8	9,5
Zwettl	384	168	43,8	374	97,4	162	43,3	10	2,6	6	60,0
Niederösterreich	**14.855**	**5.903**	**39,7**	**12.886**	**86,7**	**5.413**	**42,0**	**1.969**	**13,3**	**490**	**24,9**

2.2.1.7 Geborene und Gestorbene 2018 nach Bundesländern

Bundesland	Lebendgeborene	Ø Gebäralter	Gestorbene	Geburtenüberschuss, -abgang
Burgenland	2.226	31,0	3.313	-1.087
Kärnten	4.637	30,5	6.130	-1.493
Niederösterreich	**14.855**	**30,7**	**17.605**	**-2.750**
Oberösterreich	15.116	30,5	13.584	1.532
Salzburg	5.600	30,8	4.626	974
Steiermark	11.045	30,7	12.593	-1.548
Tirol	7.697	31,3	6.137	1.560
Vorarlberg	4.321	31,3	3.100	1.221
Wien	20.038	31,1	16.887	3.151
Österreich	**85.535**	**30,9**	**83.975**	**1.560**

2.2.1.8 Geborene und Gestorbene 2018 nach Geschlecht und Verwaltungsbezirken

Verwaltungs-bezirk	Lebendgeborene			Tot-geborene	Gestorbene		
	insgesamt	männlich	weiblich		insgesamt	männlich	weiblich
Krems a.d. Donau	234	115	119	3	283	124	159
St. Pölten	502	252	250	4	581	260	321
Waidhofen a.d. Ybbs	107	58	49	-	123	63	60
Wr. Neustadt	460	238	222	-	523	234	289
Amstetten	1.182	609	573	2	1.058	538	520
Baden	1.277	664	613	4	1.479	741	738
Bruck a.d. Leitha	921	462	459	5	1.044	510	534
Gänserndorf	864	424	440	7	1.008	510	498
Gmünd	289	144	145	1	497	250	247
Hollabrunn	402	202	200	1	580	284	296
Horn	267	124	143	-	405	191	214
Korneuburg	733	378	355	2	844	432	412
Krems (Land)	435	226	209	-	541	304	237
Lilienfeld	261	137	124	-	333	160	173
Melk	773	388	385	1	835	410	425
Mistelbach	613	324	289	1	980	448	532
Mödling	964	506	458	5	1.203	556	647
Neunkirchen	753	374	379	-	954	450	504
St. Pölten (Land)	1.200	620	580	9	1.298	656	642
Scheibbs	409	208	201	1	423	218	205
Tulln	942	482	460	5	1.124	562	562
Waidhofen a.d. Thaya	200	110	90	-	322	167	155
Wr. Neustadt (Land)	683	347	336	1	759	396	363
Zwettl	384	180	204	-	408	185	223
Niederösterreich	**14.855**	**7.572**	**7.283**	**52**	**17.605**	**8.649**	**8.956**

2.2.1.9 Geborene und Gestorbene 1985, 1990, 1995, 2000, 2005–2018

Jahr	Lebend-geborene	Totgeborene	Gestorbene[1)] insgesamt	Gestorbene[1)] Säuglinge in der 1. Lebenswoche	Gestorbene[1)] Säuglinge im 1. Lebensjahr	Geburten-überschuss, -abgang
1985	15.420	73	18.565	83	179	-3.145
1990	16.522	52	16.903	53	129	-381
1995	16.131	71	16.684	33	86	-553
2000	14.097	52	15.909	40	76	-1.812
2005	14.190	54	15.547	24	51	-1.357
2006	14.169	49	15.190	18	49	-1.021
2007	13.621	57	15.332	38	60	-1.711
2008	14.085	45	15.616	34	66	-1.531
2009	13.641	51	15.958	34	57	-2.317
2010	14.004	48	15.796	24	51	-1.792
2011	14.001	62	15.855	23	54	-1.854
2012	14.031	43	16.734	21	43	-2.703
2013	13.979	48	16.480	25	38	-2.501
2014	14.296	41	16.237	29	46	-1.941
2015	14.599	50	17.258	29	45	-2.659
2016	15.424	48	16.961	28	47	-1.537
2017	15.299	42	17.280	17	43	-1.981
2018	14.855	52	17.605	13	30	-2.750

[1)] ab 2009 inklusive Auslandssterbefällen von Personen mit Wohnsitz in Österreich

2.2.1.10 Gestorbene 1995, 2000, 2005, 2010, 2013–2018 nach Alter

Alter in Jahren	1995	2000	2005	2010	2013	2014	2015	2016	2017	2018 insgesamt	2018 insgesamt in %	2018 männlich insges.	2018 männlich in %	2018 weiblich insges.	2018 weiblich in %
unter 1	86	76	51	48	38	46	45	47	43	30	0,2	16	0,2	14	0,2
1 bis unter 5	19	16	13	7	13	9	9	9	8	5	0,0	4	0,0	1	0,0
5 bis unter 10	14	14	15	7	8	6	4	9	4	9	0,1	6	0,1	3	0,0
10 bis unter 15	12	11	14	6	5	6	10	6	5	5	0,0	2	0,0	3	0,0
15 bis unter 20	68	55	49	38	32	40	28	22	24	24	0,1	16	0,2	8	0,1
20 bis unter 25	80	60	70	59	41	45	48	42	31	37	0,2	31	0,4	6	0,1
25 bis unter 30	95	81	60	51	39	49	34	41	33	33	0,2	24	0,3	9	0,1
30 bis unter 35	125	74	60	47	41	50	46	50	48	53	0,3	34	0,4	19	0,2
35 bis unter 40	143	133	100	72	73	49	74	62	65	65	0,4	39	0,5	26	0,3
40 bis unter 45	210	218	172	154	132	143	122	121	101	124	0,7	71	0,8	53	0,6
45 bis unter 50	281	288	266	264	291	277	239	250	213	223	1,3	148	1,7	75	0,8
50 bis unter 55	516	450	380	425	419	429	399	383	397	386	2,2	249	2,9	137	1,5
55 bis unter 60	684	633	635	529	596	568	600	598	607	683	3,9	457	5,3	226	2,5
60 bis unter 65	1.015	867	894	796	824	759	811	765	833	794	4,5	516	6,0	278	3,1
65 bis unter 70	1.479	1.122	1.113	1.167	1.086	1.148	1.139	1.213	1.139	1.180	6,7	750	8,7	430	4,8
70 bis unter 75	2.084	1.890	1.517	1.485	1.827	1.792	1.687	1.611	1.490	1.508	8,6	937	10,8	571	6,4
75 bis unter 80	1.746	2.593	2.284	1.873	1.786	1.817	2.182	2.360	2.372	2.523	14,3	1.481	17,1	1.042	11,6
80 bis unter 85	3.261	2.016	3.271	2.816	2.840	2.759	2.842	2.618	2.583	2.655	15,1	1.326	15,3	1.329	14,8
85 und älter	4.766	5.312	4.583	5.952	6.389	6.245	6.939	6.754	7.284	7.268	41,3	2.542	29,4	4.726	52,8
Insgesamt	**16.684**	**15.909**	**15.547**	**15.796**	**16.480**	**16.237**	**17.258**	**16.961**	**17.280**	**17.605**	**100,0**	**8.649**	**100,0**	**8.956**	**100,0**

Anmerkung: Ab 2009 inklusive Auslandssterbefällen von Personen mit Wohnsitz in Österreich

2.2.1.11 Gestorbene 1995, 2000, 2005, 2010, 2013–2018 nach Todesursachen und Alter

Todesursache/ Alter in Jahren	1995	2000	2005	2010	2013	2014	2015	2016	2017	2018 insgesamt	2018 männl.	2018 weibl.
Bösartige Neubildungen	**3.804**	**3.775**	**3.901**	**3.979**	**4.119**	**4.243**	**4.292**	**4.314**	**4.185**	**4.314**	**2.354**	**1.960**
bis unter 35	42	30	38	32	23	36	25	25	23	26	16	10
35 bis unter 75	2.176	2.035	2.023	2.009	2.089	2.235	2.118	2.060	2.004	2.057	1.180	877
75 und älter	1.586	1.710	1.840	1.938	2.007	1.972	2.149	2.229	2.158	2.231	1.158	1.073
Krankheiten des Herz-Kreislaufsystems	**9.133**	**8.534**	**6.613**	**6.727**	**7.008**	**6.761**	**7.465**	**7.096**	**7.021**	**7.017**	**3.159**	**3.858**
bis unter 35	33	26	10	19	11	14	11	15	10	7	5	2
35 bis unter 75	2.608	2.131	1.289	1.219	1.286	1.174	1.198	1.171	1.100	1.102	770	332
75 und älter	6.492	6.377	5.314	5.489	5.711	5.573	6.256	5.910	5.911	5.908	2.384	3.524
Krankheiten der Atmungsorgane	**705**	**907**	**995**	**961**	**894**	**740**	**858**	**811**	**995**	**1.012**	**545**	**467**
bis unter 35	6	2	1	3	2	3	4	3	2	5	3	2
35 bis unter 75	203	232	222	216	256	209	241	239	237	252	161	91
75 und älter	496	673	772	742	636	528	613	569	756	755	381	374
Krankheiten der Verdauungsorgane	**847**	**661**	**693**	**667**	**689**	**634**	**625**	**626**	**588**	**587**	**341**	**246**
bis unter 35	16	3	3	4	3	3	-	3	2	-	-	-
35 bis unter 75	549	390	362	363	359	325	318	321	281	285	204	81
75 und älter	282	268	328	300	327	306	307	302	305	302	137	165
Sonstige Krankheiten	**1.292**	**1.222**	**2.468**	**2.572**	**2.906**	**2.934**	**3.119**	**3.279**	**3.626**	**3.780**	**1.683**	**2.097**
bis unter 35	133	112	123	104	85	94	52	86	75	71	41	30
35 bis unter 75	445	414	791	800	856	826	867	833	875	921	590	331
75 und älter	714	696	1.554	1.668	1.965	2.014	2.200	2.360	2.676	2.788	1.052	1.736
Verletzungen, Vergiftungen	**903**	**810**	**877**	**890**	**864**	**925**	**899**	**835**	**865**	**895**	**567**	**328**
bis unter 35	269	214	157	105	93	101	10	94	84	87	68	19
35 bis unter 75	431	399	390	423	402	396	451	379	348	346	262	84
75 und älter	203	197	330	362	369	428	438	362	433	462	237	225

Anmerkung: Ab 2009 inklusive Auslandssterbefälle von Personen mit Wohnsitz in Österreich

Gestorbene 2018 nach Todesursachen und Geschlecht

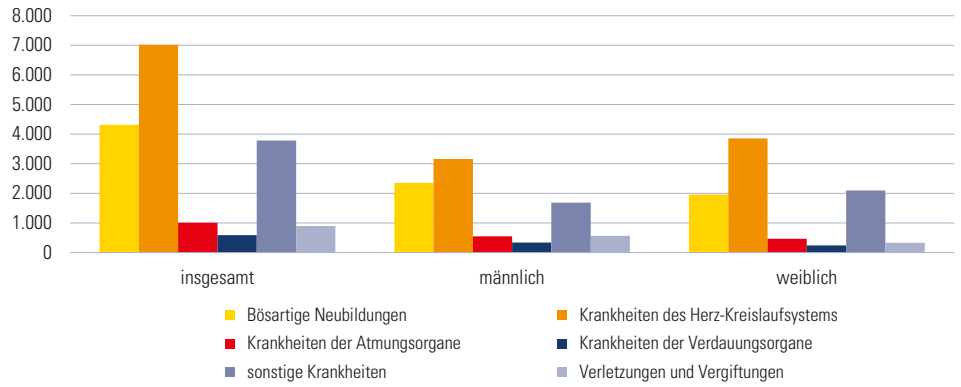

2.2.2.1 Eheschließungen, Ehescheidungen, eingetragene Partnerschaften und Partnerschaftslösungen 1970, 1975 und 1980–2018

Jahr	Eheschließungen insgesamt	Eheschließungen auf 1.000 Einwohner	Erstheiratsalter (Median) Männer	Erstheiratsalter (Median) Frauen	Ehescheidungen insgesamt	Ehescheidungen auf 1.000 Einwohner	Ehescheidungen Ehedauer in Jahren (Median)	Ehescheidungen Gesamtscheidungsrate	eingetragene Partnerschaften Begründung	eingetragene Partnerschaften Lösung
1970	9.356	6,6	23,6	20,8	1.368	1,0	-	-	-	-
1975	8.281	5,8	23,5	20,5	1.556	1,1	-	-	-	-
1980	9.134	6,4	23,8	20,9	2.108	1,5	-	-	-	-
1981	9.806	6,8	23,9	21,1	2.175	1,5	-	-	-	-
1982	9.610	6,7	24,1	21,3	2.261	1,6	-	-	-	-
1983	10.195	7,1	24,2	21,6	2.439	1,7	-	-	-	-
1984	8.528	5,9	24,4	21,8	2.502	1,7	-	-	-	-
1985	8.308	5,8	24,6	22,0	2.613	1,8	8,0	-	-	-
1986	8.510	5,9	24,8	22,3	2.591	1,8	8,2	-	-	-
1987	14.023	9,7	25,1	22,5	2.490	1,7	7,8	-	-	-
1988	6.494	4,5	25,2	22,8	2.638	1,8	8,2	-	-	-
1989	7.949	5,5	25,4	22,9	2.688	1,9	7,8	-	-	-
1990	8.404	5,7	25,7	23,3	2.910	2,0	8,4	-	-	-
1991	8.372	5,7	25,9	23,5	2.979	2,0	8,3	32,6	-	-
1992	8.548	5,7	26,3	24,0	3.023	2,0	8,5	33,5	-	-
1993	8.143	5,4	26,7	24,3	3.004	2,0	8,5	33,6	-	-
1994	7.845	5,2	27,0	24,5	3.156	2,1	8,6	35,4	-	-
1995	8.039	5,3	27,4	24,9	3.420	2,2	9,3	38,7	-	-
1996	7.937	5,2	27,8	25,3	3.371	2,2	9,1	38,4	-	-
1997	7.626	5,0	28,1	25,5	3.375	2,2	9,4	38,8	-	-
1998	7.380	4,8	28,4	25,8	3.429	2,2	9,9	39,8	-	-
1999	7.561	4,9	28,9	26,2	3.545	2,3	10,0	41,6	-	-
2000	7.604	4,9	29,1	26,6	3.818	2,5	10,2	45,0	-	-
2001	6.569	4,3	29,5	26,5	4.039	2,6	10,1	48,2	-	-
2002	6.953	4,5	29,7	26,8	4.000	2,6	10,4	48,2	-	-
2003	7.047	4,5	29,9	26,9	3.788	2,4	10,9	46,2	-	-
2004	7.031	4,5	29,9	27,2	3.781	2,4	10,9	46,6	-	-
2005	7.094	4,5	30,4	27,5	3.652	2,3	11,0	45,6	-	-
2006	7.046	4,4	30,7	27,6	3.827	2,4	11,3	48,2	-	-
2007	6.993	4,4	30,8	27,9	3.798	2,4	10,7	48,3	-	-
2008	6.920	4,3	30,9	28,2	3.863	2,4	11,3	49,4	-	-
2009	6.845	4,3	31,0	28,3	3.736	2,3	11,1	48,3	-	-
2010	7.218	4,5	31,3	28,7	3.590	2,2	11,4	46,6	106	-
2011	6.861	4,2	31,4	28,8	3.560	2,2	11,7	46,5	49	4
2012	7.463	4,6	31,0	29,0	3.424	2,1	11,0	45,1	52	3
2013	6.847	4,2	29,0	27,0	3.280	2,0	12,0	43,2	42	3
2014	7.030	4,3	31,0	28,0	3.300	2,0	11,0	43,9	38	5
2015	8.093	4,9	31,0	29,0	3.531	2,1	11,0	47,3	59	9
2016	8.144	4,9	32,1	29,6	3.242	2,0	11,0	43,4	50	12
2017	8.143	4,9	32,1	29,8	3.241	1,9	11,0	43,4	62	11
2018	8.558	5,1	32,4	30,0	3.345	2,0	12,0	44,5	54	10

Anmerkung: Mit dem Zentralen Personenstandsregister werden ab 2015 im Ausland geschlossene Ehen von Personen mit Wohnsitz in Österreich erfasst.

Eheschließungen und -scheidungen 1970–2018

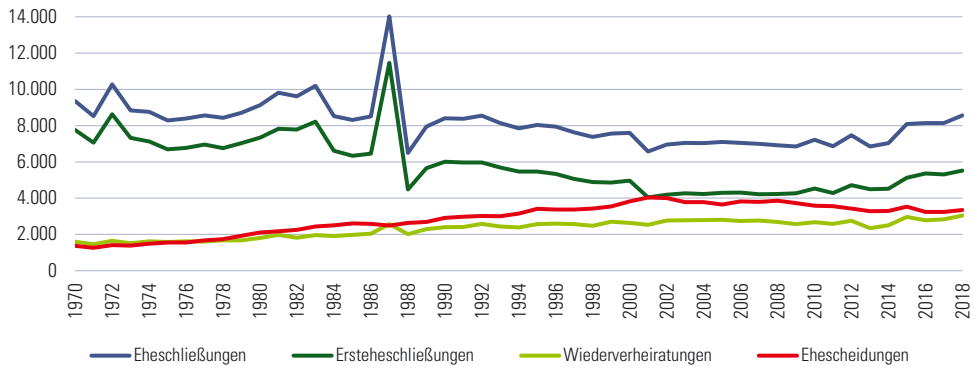

Anmerkung: Mit dem Zentralen Personenstandsregister werden ab 2015 im Ausland geschlossene Ehen von Personen mit Wohnsitz in Österreich erfasst.

2.2.2.2 Eheschließungen und eingetragene Partnerschaften 2018 nach Verwaltungsbezirken

Verwaltungsbezirk	Eheschließungen							eingetragene Partnerschaften	
		Ersteheschließungen[1]			Wiederverheiratungen				
			Alter (Median)			Alter (Median)			
	insgesamt	insgesamt	Männer	Frauen	insgesamt	Männer	Frauen	Männer	Frauen
Krems a.d. Donau	129	89	31,0	28,0	40	50,0	43,5	-	1
St. Pölten	267	167	31,0	28,0	100	49,0	45,0	3	-
Waidhofen a.d. Ybbs	53	43	29,0	28,0	10	49,0	41,5	-	-
Wr. Neustadt	260	174	30,0	27,0	86	48,0	44,0	-	1
Amstetten	589	431	31,0	29,0	158	48,0	44,0	-	2
Baden	815	485	31,0	29,0	330	49,0	44,0	3	1
Bruck a.d. Leitha	546	336	31,0	29,0	210	48,0	45,0	4	1
Gänserndorf	536	326	31,0	29,0	210	49,0	43,0	3	2
Gmünd	182	126	31,0	27,0	56	51,0	48,0	-	2
Hollabrunn	254	157	31,0	29,0	97	48,0	44,0	1	-
Horn	148	100	31,0	28,0	48	47,5	44,0	1	-
Korneuburg	481	298	32,0	30,0	183	49,0	45,0	1	1
Krems (Land)	259	184	32,0	30,0	75	50,0	47,0	1	-
Lilienfeld	109	69	30,0	27,0	40	50,5	45,0	-	1
Melk	422	314	31,0	28,0	108	48,0	42,0	-	-
Mistelbach	362	218	31,0	29,0	144	50,0	46,0	1	-
Mödling	575	355	33,0	30,0	220	50,0	47,0	4	5
Neunkirchen	435	258	31,0	29,0	177	47,0	44,0	1	2
St. Pölten (Land)	680	432	32,0	30,0	248	50,5	44,5	-	4
Scheibbs	203	159	30,0	28,0	44	47,0	43,5	2	-
Tulln	559	339	32,0	30,0	220	48,0	44,0	3	1
Waidhofen a.d. Thaya	118	74	32,0	30,0	44	49,0	44,5	1	-
Wr. Neustadt (Land)	389	235	31,0	28,0	154	49,0	43,5	1	-
Zwettl	187	147	31,0	28,0	40	47,5	45,0	-	-
Niederösterreich	**8.558**	**5.516**	**31,0**	**29,0**	**3.042**	**49,0**	**44,0**	**30**	**24**

[1] Eheschließungen, bei denen beide Partner das erste Mal heiraten

Anmerkung: Mit dem Zentralen Personenstandsregister werden ab 2015 im Ausland geschlossene Ehen von Personen mit Wohnsitz in Österreich erfasst.

2.2.2.3 Eheschließungen 2018 nach gegenseitigem Alter der Brautleute

Alter des Mannes in Jahren	Alter der Frau in Jahren													
	unter 20	20 bis < 25	25 bis < 30	30 bis < 35	35 bis < 40	40 bis < 45	45 bis < 50	50 bis < 55	55 bis < 60	60 bis < 65	65 bis < 70	70 bis < 75	75 und älter	insgesamt
unter 20	5	6	2	-	-	-	-	-	-	-	-	-	-	13
20 bis unter 25	45	316	92	15	8	1	1	-	-	-	-	-	-	478
25 bis unter 30	29	458	990	205	28	6	1	1	3	1	-	-	-	1.722
30 bis unter 35	2	117	828	778	158	20	8	1	1	-	-	-	-	1.913
35 bis unter 40	1	27	218	503	383	96	16	8	-	-	-	-	-	1.252
40 bis unter 45	-	11	55	159	288	213	67	22	6	2	1	-	-	824
45 bis unter 50	-	6	23	68	130	200	181	87	18	2	2	-	-	717
50 bis unter 55	-	1	11	30	60	114	198	186	63	18	4	-	-	685
55 bis unter 60	-	1	4	5	23	53	76	154	105	19	1	5	2	448
60 bis unter 65	-	1	2	7	3	14	30	76	96	44	9	7	1	290
65 bis unter 70	-	-	-	2	2	3	12	16	30	20	10	3	-	98
70 bis unter 75	-	-	1	1	1	1	4	15	14	18	14	4	2	75
75 und älter	-	-	-	-	-	1	1	2	9	6	7	8	8	42
Insgesamt	**82**	**944**	**2.226**	**1.773**	**1.084**	**722**	**595**	**568**	**345**	**130**	**48**	**27**	**13**	**8.557**

Anmerkung: Die einzige im Jahr 2018 geschlossene gleichgeschlechtliche Ehe ist nicht enthalten.

Eheschließungen 2018 nach Alter und Geschlecht

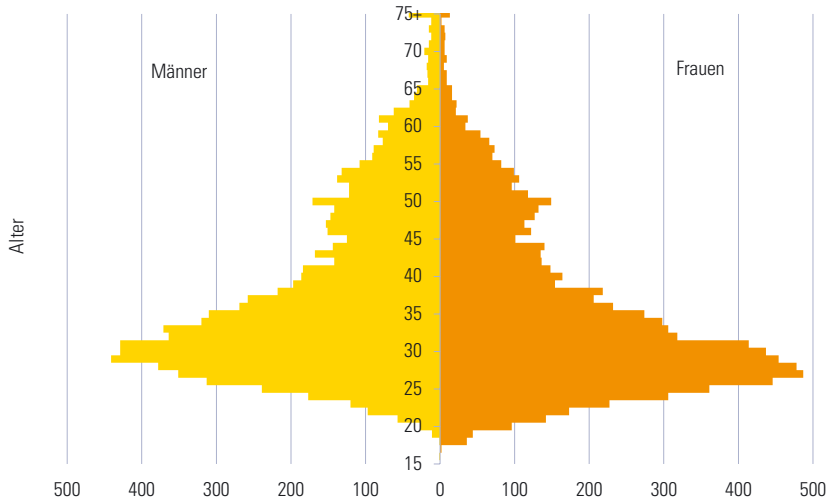

2.2.2.4 Eheschließungen 2018 nach Monaten und Verwaltungsbezirken

Verwaltungsbezirk	Eheschließungen insgesamt	Eheschließungen auf 1.000 EW	Monat Jän.	Feb.	März	April	Mai	Juni	Juli	Aug.	Sep.	Okt.	Nov.	Dez.
Krems a.d. Donau	129	5,2	1	7	7	3	15	15	15	31	17	9	6	3
St. Pölten	267	4,9	8	8	8	11	33	38	42	41	40	15	6	17
Waidhofen a.d. Ybbs	53	4,7	-	2	1	7	6	7	6	9	7	3	4	1
Wr. Neustadt	260	5,8	6	14	17	22	29	38	34	39	26	12	11	12
Amstetten	589	5,1	16	17	20	35	72	95	75	108	81	45	15	10
Baden	815	5,6	28	29	43	52	97	112	83	137	123	54	26	31
Bruck a.d. Leitha	546	5,4	6	20	26	43	56	70	66	110	70	39	24	16
Gänserndorf	536	5,2	10	21	19	28	62	68	65	108	63	42	24	26
Gmünd	182	4,9	2	8	6	10	23	23	19	47	17	15	6	6
Hollabrunn	254	5,0	7	13	10	12	29	38	28	67	23	12	10	5
Horn	148	4,7	2	3	3	13	18	24	19	32	18	12	2	2
Korneuburg	481	5,3	15	20	14	25	59	56	62	94	68	27	20	21
Krems (Land)	259	4,6	5	9	9	15	35	35	32	61	30	10	10	8
Lilienfeld	109	4,2	2	4	8	7	8	24	10	17	15	8	2	4
Melk	422	5,4	8	6	10	14	50	72	52	85	72	29	17	7
Mistelbach	362	4,8	12	14	15	18	34	56	40	77	54	20	9	13
Mödling	575	4,8	13	16	19	52	69	89	75	97	78	38	13	16
Neunkirchen	435	5,0	12	18	16	28	50	58	50	76	62	35	14	16
St. Pölten (Land)	680	5,2	8	24	30	43	72	103	84	142	84	41	33	16
Scheibbs	203	4,9	2	4	9	18	33	29	27	39	22	13	4	3
Tulln	559	5,4	15	21	24	25	69	88	68	117	51	36	22	23
Waidhofen a.d. Thaya	118	4,5	6	2	4	4	21	15	19	26	14	1	2	4
Wr. Neustadt (Land)	389	5,0	13	15	17	26	30	48	44	81	63	24	19	9
Zwettl	187	4,4	2	6	7	11	20	20	37	32	26	13	5	8
Niederösterreich	**8.558**	**5,1**	**199**	**301**	**342**	**522**	**990**	**1.221**	**1.052**	**1.673**	**1.124**	**553**	**304**	**277**

Eheschließungen (auf 1.000 Einwohner) 2018 nach Verwaltungsbezirken

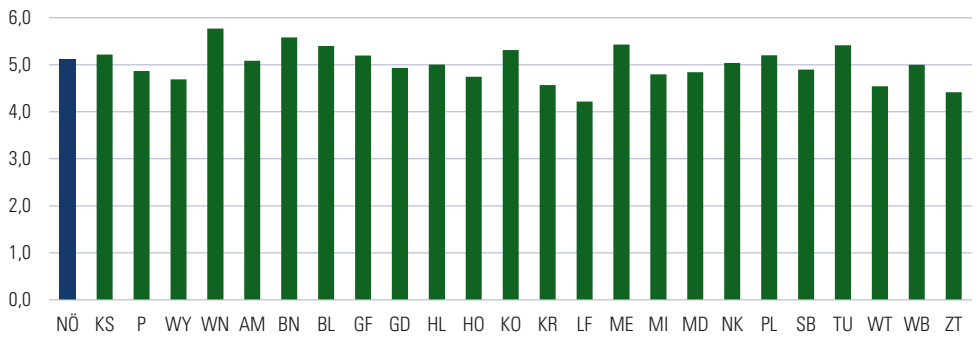

Anmerkung: Die Bezirksbezeichnung erfolgt nach KFZ-Kennzeichen.

2.2.2.5 Ehescheidungen 1990, 2000, 2010, 2015 und 2018 nach Ehedauer und Kindern unter 14 Jahren

Erhebungsmerkmal	1990 insgesamt	1990 in %	2000 insgesamt	2000 in %	2010 insgesamt	2010 in %	2015 insgesamt	2015 in %	2018 insgesamt	2018 in %
Ehedauer in Jahren										
unter 1	112	3,8	90	2,4	57	1,6	44	1,2	51	1,5
1 bis unter 5	855	29,4	859	22,5	718	20,0	675	19,1	662	19,8
5 bis unter 10	672	23,1	936	24,5	817	22,8	789	22,3	702	21,0
10 bis unter 15	445	15,3	734	19,2	629	17,5	621	17,6	574	17,2
15 bis unter 20	350	12,0	501	13,1	508	14,2	474	13,4	474	14,2
20 bis unter 25	264	9,1	305	8,0	400	11,1	389	11,0	322	9,6
25 und mehr	212	7,3	393	10,3	461	12,8	539	15,3	560	16,7
mit Kindern unter 14 Jahren										
kein Kind	1.542	53,0	1.908	50,0	2.045	57,0	2.092	59,2	2.040	61,0
1 Kind	849	29,2	1.033	27,1	876	24,4	790	22,4	717	21,4
2 Kinder	428	14,7	725	19,0	567	15,8	551	15,6	496	14,8
3 Kinder	77	2,6	127	3,3	94	2,6	80	2,3	72	2,2
4 Kinder und mehr	14	0,5	25	0,7	8	0,2	18	0,5	20	0,6
Ehescheidungen insgesamt	**2.910**	**100,0**	**3.818**	**100,0**	**3.590**	**100,0**	**3.531**	**100,0**	**3.345**	**100,0**

2.2.2.6 Ehescheidungen 2018 nach ausgewählten Merkmalen und Verwaltungsbezirken

Verwaltungsbezirk	Ehescheidungen insgesamt	Ehescheidungen auf 1.000 EW	Veränd. zum Vorjahr in %	Ehedauer (Median)	Alter (Median) Männer	Alter (Median) Frauen	Anzahl der Kinder insges.	Anzahl der Kinder < 14 Jahre
Krems a.d. Donau	58	2,3	45,0	11,5	45,0	45,0	76	42
St. Pölten	106	1,9	-4,5	13,0	47,5	42,5	107	64
Waidhofen a.d. Ybbs	17	1,5	112,5	14,0	44,0	40,0	33	16
Wr. Neustadt	105	2,3	9,4	7,0	44,0	41,0	106	65
Amstetten	175	1,5	8,0	13,0	46,0	43,0	238	119
Baden	315	2,2	-10,0	12,0	47,0	45,0	329	166
Bruck a.d. Leitha	227	2,2	0,4	11,0	45,0	42,0	244	127
Gänserndorf	242	2,3	2,5	10,0	46,0	43,0	240	122
Gmünd	58	1,6	5,5	15,5	47,0	45,5	73	28
Hollabrunn	97	1,9	11,5	10,0	47,0	44,0	103	49
Horn	52	1,7	-8,8	14,5	48,5	44,0	82	36
Korneuburg	214	2,4	20,2	13,0	47,0	45,0	264	121
Krems (Land)	99	1,7	11,2	11,0	48,0	43,0	121	64
Lilienfeld	50	1,9	4,2	10,5	48,0	47,0	60	25
Melk	128	1,6	13,3	11,0	45,0	39,5	180	100
Mistelbach	136	1,8	3,8	11,0	44,0	42,0	146	100
Mödling	258	2,2	-3,4	12,0	47,0	45,0	280	130
Neunkirchen	199	2,3	41,1	12,0	46,0	43,0	250	122
St. Pölten (Land)	247	1,9	-12,1	12,0	48,0	44,0	263	155
Scheibbs	63	1,5	-18,2	13,0	45,0	43,0	83	39
Tulln	220	2,1	5,3	11,0	45,0	42,5	277	152
Waidhofen a.d. Thaya	37	1,4	-26,0	13,0	48,0	44,0	51	21
Wr. Neustadt (Land)	174	2,2	-2,2	11,0	47,0	44,0	189	106
Zwettl	68	1,6	33,3	15,0	47,5	43,5	103	41
Niederösterreich	**3.345**	**2,0**	**3,2**	**12,0**	**46,0**	**43,0**	**3.898**	**2.010**

2.2.2.7 Ehescheidungen 2018 nach gegenseitigem Alter der Geschiedenen

Alter des Mannes in Jahren	Alter der Frau in Jahren													
	unter 20	20 bis < 25	25 bis < 30	30 bis < 35	35 bis < 40	40 bis < 45	45 bis < 50	50 bis < 55	55 bis < 60	60 bis < 65	65 bis < 70	70 bis < 75	75 und älter	insgesamt
unter 20	-	-	-	-	-	-	-	-	-	-	-	-	-	-
20 bis unter 25	-	12	9	-	-	-	-	-	-	-	-	-	-	21
25 bis unter 30	-	39	88	16	10	4	1	1	-	-	-	-	-	159
30 bis unter 35	-	12	99	125	56	8	6	1	3	-	-	-	-	310
35 bis unter 40	-	4	41	178	185	45	16	4	3	1	1	-	-	478
40 bis unter 45	-	1	12	51	141	187	71	19	3	2	-	-	-	487
45 bis unter 50	-	-	4	22	70	211	231	61	14	4	-	1	-	618
50 bis unter 55	-	-	-	13	25	78	205	200	43	10	-	1	-	575
55 bis unter 60	-	-	1	4	13	26	52	145	103	21	3	1	-	369
60 bis unter 65	-	-	1	2	1	14	20	38	61	27	5	2	-	171
65 bis unter 70	-	-	-	2	1	2	7	13	14	30	11	2	-	82
70 bis unter 75	-	-	-	-	-	4	3	3	6	10	9	5	2	42
75 und älter	-	-	-	-	2	-	2	2	6	5	3	3	10	33
Insgesamt	**-**	**68**	**255**	**413**	**504**	**579**	**614**	**487**	**256**	**110**	**32**	**15**	**12**	**3.345**

Mittleres Alter (Median) bei Eheschließung und -scheidung 1992–2018

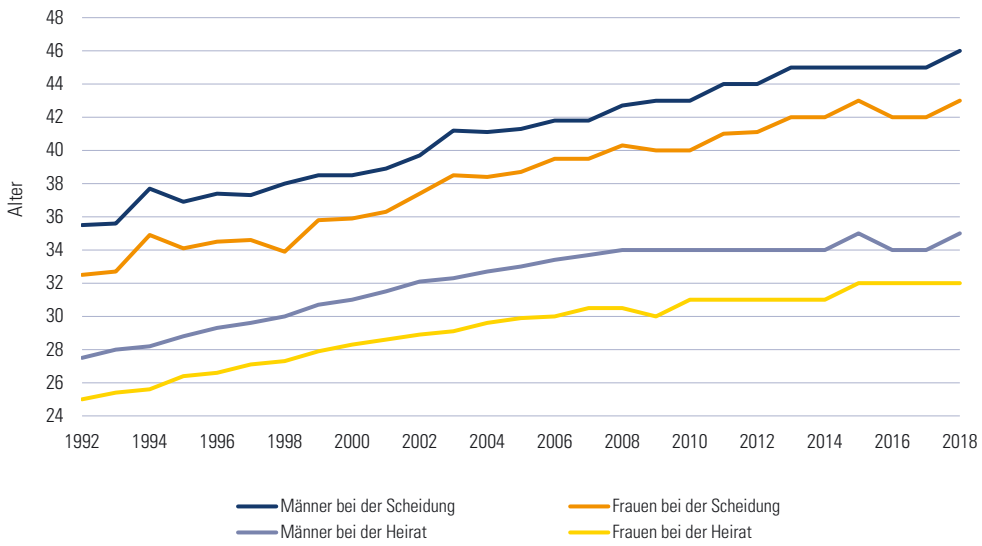

2.2.2.8 Beliebteste Vornamen bei Neugeborenen 2018

Knaben				Mädchen			
Name	Häufigkeit	in %	kumulierte %	Name	Häufigkeit	in %	kumulierte %
Elias	156	2,1	2,1	Emma	179	2,5	2,5
Paul	156	2,1	4,1	Anna	169	2,3	4,8
Jakob	155	2,0	6,2	Laura	135	1,9	6,6
Alexander	151	2,0	8,2	Marie	130	1,8	8,4
Lukas	140	1,8	10,0	Emilia	119	1,6	10,1
Felix	137	1,8	11,8	Sophie	116	1,6	11,6
Jonas	134	1,8	13,6	Sophia	111	1,5	13,2
Leon	133	1,8	15,3	Johanna	109	1,5	14,7
Tobias	132	1,7	17,1	Mia	107	1,5	16,1
David	131	1,7	18,8	Lena	103	1,4	17,5
Maximilian	124	1,6	20,5	Lea	101	1,4	18,9
Fabian	117	1,5	22,0	Valentina	98	1,3	20,3
Simon	117	1,5	23,5	Sarah	92	1,3	21,5
Moritz	115	1,5	25,1	Hannah	84	1,2	22,7
Sebastian	107	1,4	26,5	Leonie	82	1,1	23,8
Julian	105	1,4	27,9	Lara	81	1,1	24,9
Florian	101	1,3	29,2	Marlene	81	1,1	26,0
Noah	99	1,3	30,5	Luisa	80	1,1	27,1
Raphael	88	1,2	31,7	Julia	76	1,0	28,2
Benjamin	79	1,0	32,7	Amelie	73	1,0	29,2
Leo	79	1,0	33,8	Lisa	71	1,0	30,2
Samuel	79	1,0	34,8	Hanna	69	0,9	31,1
Valentin	78	1,0	35,8	Theresa	69	0,9	32,1
Matthias	73	1,0	36,8	Elena	68	0,9	33,0
Luca	67	0,9	37,7	Nora	68	0,9	33,9
Ben	66	0,9	38,5	Magdalena	63	0,9	34,8
Niklas	66	0,9	39,4	Isabella	59	0,8	35,6
Lorenz	64	0,8	40,3	Miriam	58	0,8	36,4
Michael	64	0,8	41,1	Emily	57	0,8	37,2
Philipp	62	0,8	41,9	Katharina	53	0,7	37,9
Dominik	59	0,8	42,7	Lina	47	0,6	38,6
Daniel	58	0,8	43,5	Ella	42	0,6	39,1
Emil	58	0,8	44,2	Franziska	41	0,6	39,7
Oliver	54	0,7	45,0	Mila	41	0,6	40,3
Luis	52	0,7	45,6	Nina	41	0,6	40,8
Theo	51	0,7	46,3	Viktoria	41	0,6	41,4
Matteo	50	0,7	47,0	Annika	40	0,5	41,9
Nico	50	0,7	47,6	Olivia	40	0,5	42,5
Benedikt	49	0,6	48,3	Sara	39	0,5	43,0
Erik	49	0,6	48,9	Valerie	39	0,5	43,6
Johannes	49	0,6	49,6	Alina	37	0,5	44,1
Theodor	47	0,6	50,2	Jana	36	0,5	44,6
Vincent	47	0,6	50,8	Rosalie	36	0,5	45,1
Anton	46	0,6	51,4	Helena	35	0,5	45,5
Liam	46	0,6	52,0	Klara	35	0,5	46,0
Adrian	45	0,6	52,6	Melina	35	0,5	46,5
alle anderen Namen	3.587	47,4	100,0	alle anderen Namen	3.897	53,5	100,0
Niederösterreich	**7.572**	**100,0**	**-**	**Niederösterreich**	**7.283**	**100,0**	**-**

2.2.3.1 Bevölkerungsbewegung 2018 nach Verwaltungsbezirken und Gemeinden

Verwaltungsbezirk/ Gemeinde	Wanderung				Natürliche Bevölkerungsbewegung		
	Zuzüge	Wegzüge	Saldo	innerhalb Gemeinde	Lebend-geborene	Gestor-bene	Saldo
Niederösterreich	101.108	91.356	9.752	43.410	14.855	17.605	-2.750
Krems a.d. Donau	2.153	1.840	313	1.257	234	283	-49
St. Pölten	3.551	3.074	477	3.775	502	581	-79
Waidhofen a.d. Ybbs	418	471	-53	394	107	123	-16
Wr. Neustadt	3.663	3.148	515	2.934	460	523	-63
Amstetten	5.526	5.210	316	3.091	1.182	1.058	124
Allhartsberg	87	59	28	42	24	11	13
Amstetten	1.323	1.240	83	1.337	240	254	-14
Ardagger	131	126	5	68	42	18	24
Aschbach-Markt	199	213	-14	121	40	25	15
Behamberg	164	165	-1	33	55	22	33
Biberbach	72	101	-29	31	24	22	2
Ennsdorf	178	197	-19	49	25	36	-11
Ernsthofen	90	78	12	33	14	19	-5
Ertl	42	39	3	9	13	8	5
Euratsfeld	80	58	22	25	34	21	13
Ferschnitz	65	45	20	25	18	8	10
Haag	276	231	45	146	51	73	-22
Haidershofen	145	158	-13	46	31	25	6
Hollenstein an der Ybbs	44	51	-7	34	19	17	2
Kematen an der Ybbs	203	189	14	72	23	28	-5
Neuhofen an der Ybbs	116	79	37	37	29	26	3
Neustadtl an der Donau	56	80	-24	24	19	24	-5
Oed-Oehling	127	109	18	24	27	5	22
Opponitz	76	111	-35	22	8	9	-1
Seitenstetten	181	117	64	68	30	32	-2
Sonntagberg	220	202	18	95	38	32	6
St. Georgen am Reith	21	53	-32	2	5	2	3
St. Georgen am Ybbsfelde	109	138	-29	28	30	9	21
St. Pantaleon-Erla	116	96	20	37	30	19	11
St. Peter in der Au	275	183	92	130	54	71	-17
St. Valentin	417	434	-17	309	82	87	-5
Strengberg	108	67	41	32	19	23	-4
Viehdorf	50	52	-2	16	9	11	-2
Wallsee-Sindelburg	106	96	10	48	27	46	-19
Weistrach	87	80	7	27	22	17	5
Winklarn	100	56	44	9	18	9	9
Wolfsbach	88	101	-13	4	20	14	6
Ybbsitz	93	139	-46	73	37	25	12
Zeillern	81	67	14	35	25	10	15
Baden	10.741	10.142	599	3.761	1.277	1.479	-202
Alland	280	334	-54	58	18	50	-32
Altenmarkt an der Triesting	241	241	0	38	22	32	-10
Bad Vöslau	841	714	127	340	105	132	-27
Baden	1.674	1.906	-232	906	202	356	-154
Berndorf	547	533	14	300	88	105	-17
Blumau-Neurißhof	149	152	-3	61	10	6	4
Ebreichsdorf	794	696	98	265	119	74	45
Enzesfeld-Lindabrunn	263	256	7	104	35	32	3
Furth an der Triesting	37	34	3	5	11	9	2
Günselsdorf	130	113	17	28	13	13	0
Heiligenkreuz	112	98	14	15	9	10	-1

2.2.3.1 Bevölkerungsbewegung 2018 nach Verwaltungsbezirken und Gemeinden

Verwaltungsbezirk/ Gemeinde	Wanderung				Natürliche Bevölkerungsbewegung		
	Zuzüge	Wegzüge	Saldo	innerhalb Gemeinde	Lebend-geborene	Gestor-bene	Saldo
Hernstein	68	59	9	20	13	17	-4
Hirtenberg	459	382	77	37	14	26	-12
Klausen-Leopoldsdorf	83	80	3	29	19	11	8
Kottingbrunn	395	479	-84	124	60	60	0
Leobersdorf	ac	309	-12	121	36	51	-15
Mitterndorf an der Fischa	248	156	92	59	41	15	26
Oberwaltersdorf	389	333	56	108	43	34	9
Pfaffstätten	211	175	36	89	21	33	-12
Pottendorf	492	360	132	166	75	97	-22
Pottenstein	212	164	48	66	20	18	2
Reisenberg	117	90	27	31	19	11	8
Schönau an der Triesting	129	140	-11	24	26	15	11
Seibersdorf	74	39	35	19	13	15	-2
Sooß	67	74	-7	18	7	16	-9
Tattendorf	84	84	0	21	15	14	1
Teesdorf	96	115	-19	56	16	12	4
Traiskirchen	1.871	1.726	145	534	167	176	-9
Trumau	269	201	68	84	29	27	2
Weissenbach an der Triesting	112	99	13	35	11	12	-1
Bruck a.d. Leitha	**7.523**	**5.831**	**1.692**	**3.126**	**921**	**1.044**	**-123**
Au am Leithaberge	25	24	1	18	10	7	3
Bad Deutsch-Altenburg	131	112	19	49	18	28	-10
Berg	60	36	24	5	9	8	1
Bruck an der Leitha	594	491	103	320	66	117	-51
Ebergassing	269	247	22	228	37	26	11
Enzersdorf an der Fischa	252	183	69	50	24	19	5
Fischamend	411	348	63	194	65	65	0
Göttlesbrunn-Arbesthal	55	48	7	7	8	2	6
Götzendorf an der Leitha	119	106	13	29	25	12	13
Gramatneusiedl	289	231	58	70	43	22	21
Hainburg a. d. Donau	646	457	189	312	55	95	-40
Haslau-Maria Ellend	90	93	-3	9	19	14	5
Himberg	501	418	83	191	71	131	-60
Hof am Leithaberge	57	62	-5	29	11	15	-4
Höflein	56	47	9	13	9	12	-3
Hundsheim	39	27	12	20	6	10	-4
Klein-Neusiedl	60	58	2	8	15	10	5
Lanzendorf	135	112	23	17	14	10	4
Leopoldsdorf	325	278	47	123	43	31	12
Mannersdorf am Leithagebirge	257	184	73	113	44	54	-10
Maria-Lanzendorf	258	173	85	43	19	47	-28
Moosbrunn	107	79	28	28	21	17	4
Petronell-Carnuntum	67	60	7	32	11	15	-4
Prellenkirchen	95	64	31	30	7	10	-3
Rauchenwarth	43	35	8	14	10	4	6
Rohrau	93	86	7	16	7	21	-14
Scharndorf	82	62	20	7	9	8	1
Schwadorf	127	127	0	61	27	18	9
Schwechat	1.807	1.255	552	971	149	158	-9
Sommerein	112	56	56	32	20	21	-1
Trautmannsdorf an der Leitha	149	120	29	42	23	17	6
Wolfsthal	114	51	63	19	6	6	0
Zwölfaxing	98	101	-3	26	20	14	6

2.2.3.1 Bevölkerungsbewegung 2018 nach Verwaltungsbezirken und Gemeinden

Verwaltungsbezirk/ Gemeinde	Wanderung				Natürliche Bevölkerungsbewegung		
	Zuzüge	Wegzüge	Saldo	innerhalb Gemeinde	Lebend-geborene	Gestor-bene	Saldo
Gänserndorf	**6.992**	**5.676**	**1.316**	**2.197**	**864**	**1.008**	**-144**
Aderklaa	7	11	-4	3	2	-	2
Andlersdorf	51	47	4	2	1	1	0
Angern an der March	169	187	-18	44	31	32	-1
Auersthal	132	108	24	39	19	16	3
Bad Pirawarth	73	78	-5	19	17	14	3
Deutsch-Wagram	651	534	117	244	77	52	25
Drösing	49	62	-13	11	8	14	-6
Dürnkrut	98	127	-29	35	14	26	-12
Ebenthal	36	47	-11	8	8	9	-1
Eckartsau	73	97	-24	15	12	9	3
Engelhartstetten	112	89	23	25	21	26	-5
Gänserndorf	948	758	190	309	109	123	-14
Glinzendorf	32	24	8	1	1	3	-2
Groß-Enzersdorf	773	582	191	245	100	69	31
Großhofen	1	2	-1	-	1	-	1
Groß-Schweinbarth	81	51	30	36	7	10	-3
Haringsee	69	76	-7	10	8	8	0
Hauskirchen	77	56	21	17	7	20	-13
Hohenau an der March	172	150	22	96	17	48	-31
Hohenruppersdorf	36	36	0	7	11	12	-1
Jedenspeigen	59	38	21	13	9	10	-1
Lassee	239	149	90	65	27	32	-5
Leopoldsdorf im Marchfelde	233	183	50	47	27	25	2
Mannsdorf an der Donau	53	47	6	4	1	1	0
Marchegg	225	195	30	131	20	20	0
Markgrafneusiedl	107	45	62	15	6	7	-1
Matzen-Raggendorf	154	150	4	48	24	24	0
Neusiedl an der Zaya	67	71	-4	24	10	11	-1
Obersiebenbrunn	106	102	4	49	8	17	-9
Orth an der Donau	189	129	60	60	11	48	-37
Palterndorf-Dobermannsdorf	89	79	10	5	10	11	-1
Parbasdorf	3	5	-2	1	2	3	-1
Prottes	81	83	-2	17	13	11	2
Raasdorf	54	58	-4	12	1	5	-4
Ringelsdorf-Niederabsdorf	67	66	1	29	5	22	-17
Schönkirchen-Reyersdorf	74	77	-3	24	12	23	-11
Spannberg	43	39	4	16	3	8	-5
Strasshof an der Nordbahn	856	500	356	248	100	78	22
Sulz im Weinviertel	62	51	11	12	11	13	-2
Untersiebenbrunn	87	74	13	41	20	9	11
Velm-Götzendorf	63	39	24	9	5	10	-5
Weiden an der March	53	46	7	17	6	7	-1
Weikendorf	96	101	-5	11	19	15	4
Zistersdorf	292	227	65	133	43	106	-63
Gmünd	**1.710**	**1.754**	**-44**	**740**	**289**	**497**	**-208**
Amaliendorf-Aalfang	46	30	16	23	7	23	-16
Bad Großpertholz	44	85	-41	22	15	14	1
Brand-Nagelberg	65	73	-8	17	4	17	-13
Eggern	23	23	0	5	9	7	2
Eisgarn	26	30	-4	8	4	5	-1
Gmünd	374	365	9	244	42	56	-14

2.2.3.1 Bevölkerungsbewegung 2018 nach Verwaltungsbezirken und Gemeinden

Verwaltungsbezirk/ Gemeinde	Wanderung				Natürliche Bevölkerungsbewegung		
	Zuzüge	Wegzüge	Saldo	innerhalb Gemeinde	Lebend-geborene	Gestor-bene	Saldo
Großdietmanns	78	93	-15	19	17	24	-7
Großschönau	31	36	-5	5	19	11	8
Haugschlag	14	13	1	-	5	6	-1
Heidenreichstein	186	234	-48	96	34	55	-21
Hirschbach	11	13	-2	1	5	7	-2
Hoheneich	81	81	0	26	8	17	-9
Kirchberg am Walde	37	49	-12	8	7	6	1
Litschau	135	93	42	42	15	64	-49
Moorbad Harbach	28	27	1	9	5	3	2
Reingers	31	42	-11	17	6	7	-1
Schrems	264	228	36	100	44	86	-42
St. Martin	77	89	-12	14	7	8	-1
Unserfrau-Altweitra	23	29	-6	5	10	4	6
Waldenstein	29	30	-1	11	11	6	5
Weitra	107	91	16	68	15	71	-56
Hollabrunn	**2.707**	**2.364**	**343**	**1.056**	**402**	**580**	**-178**
Alberndorf im Pulkautal	44	51	-7	12	3	8	-5
Göllersdorf	149	114	35	27	24	24	0
Grabern	81	71	10	25	21	10	11
Guntersdorf	60	63	-3	9	11	14	-3
Hadres	100	73	27	26	10	17	-7
Hardegg	42	38	4	1	5	14	-9
Haugsdorf	90	69	21	35	12	13	-1
Heldenberg	88	51	37	13	19	12	7
Hohenwarth-Mühlbach a. M.	74	57	17	10	5	17	-12
Hollabrunn	832	687	145	437	105	124	-19
Mailberg	22	22	0	12	1	1	0
Maissau	90	94	-4	26	15	21	-6
Nappersdorf-Kammersdorf	38	42	-4	14	11	23	-12
Pernersdorf	62	43	19	11	7	18	-11
Pulkau	63	71	-8	32	11	15	-4
Ravelsbach	80	67	13	26	14	19	-5
Retz	236	190	46	135	31	94	-63
Retzbach	33	41	-8	10	8	11	-3
Schrattenthal	36	30	6	8	7	8	-1
Seefeld-Kadolz	58	41	17	17	3	12	-9
Sitzendorf an der Schmida	97	95	2	33	14	24	-10
Wullersdorf	111	110	1	28	16	28	-12
Zellerndorf	93	85	8	37	31	22	9
Ziersdorf	128	159	-31	72	18	31	-13
Horn	**1.356**	**1.391**	**-35**	**656**	**267**	**405**	**-138**
Altenburg	19	19	0	5	6	5	1
Brunn an der Wild	26	23	3	4	9	10	-1
Burgschleinitz-Kühnring	42	57	-15	5	6	9	-3
Drosendorf-Zissersdorf	42	44	-2	33	6	14	-8
Eggenburg	151	167	-16	94	33	56	-23
Gars am Kamp	179	176	3	86	27	31	-4
Geras	51	47	4	14	16	14	2
Horn	389	355	34	265	53	146	-93
Irnfritz-Messern	57	51	6	37	15	11	4
Japons	20	23	-3	3	5	12	-7
Langau	29	35	-6	7	7	9	-2

2.2.3.1 Bevölkerungsbewegung 2018 nach Verwaltungsbezirken und Gemeinden

Verwaltungsbezirk/ Gemeinde	Wanderung				Natürliche Bevölkerungsbewegung		
	Zuzüge	Wegzüge	Saldo	innerhalb Gemeinde	Lebend-geborene	Gestor-bene	Saldo
Meiseldorf	26	31	-5	11	10	9	1
Pernegg	20	16	4	14	7	5	2
Röhrenbach	22	22	0	2	5	1	4
Röschitz	32	40	-8	17	11	10	1
Rosenburg-Mold	71	82	-11	14	10	8	2
Sigmundsherberg	51	62	-11	17	12	24	-12
St. Bernhard-Frauenhofen	39	48	-9	9	14	6	8
Straning-Grafenberg	33	44	-11	3	3	10	-7
Weitersfeld	57	49	8	16	12	15	-3
Korneuburg	**5.865**	**5.023**	**842**	**2.148**	**733**	**844**	**-111**
Bisamberg	294	246	48	99	32	41	-9
Enzersfeld im Weinviertel	96	71	25	14	11	16	-5
Ernstbrunn	137	142	-5	48	33	38	-5
Gerasdorf bei Wien	786	638	148	181	80	92	-12
Großmugl	63	55	8	34	18	22	-4
Großrußbach	131	96	35	40	19	22	-3
Hagenbrunn	167	158	9	10	12	26	-14
Harmannsdorf	252	175	77	81	20	30	-10
Hausleiten	123	153	-30	54	29	34	-5
Korneuburg	1.328	1.058	270	443	118	130	-12
Langenzersdorf	450	482	-32	186	62	61	1
Leitzersdorf	36	45	-9	4	2	8	-6
Leobendorf	251	219	32	80	36	41	-5
Niederhollabrunn	67	63	4	10	11	10	1
Rußbach	53	45	8	8	12	10	2
Sierndorf	198	177	21	55	38	31	7
Spillern	218	122	96	59	21	16	5
Stetteldorf am Wagram	43	46	-3	9	7	10	-3
Stetten	79	74	5	19	8	10	-2
Stockerau	1.093	958	135	714	164	196	-32
Krems (Land)	**2.367**	**2.406**	**-39**	**749**	**435**	**541**	**-106**
Aggsbach	29	25	4	14	3	7	-4
Albrechtsberg an der Großen Krems	23	31	-8	11	9	15	-6
Bergern im Dunkelsteinerwald	39	34	5	7	9	11	-2
Droß	49	32	17	20	18	1	17
Dürnstein	26	37	-11	4	6	9	-3
Furth bei Göttweig	151	160	-9	42	32	18	14
Gedersdorf	74	78	-4	18	12	10	2
Gföhl	150	121	29	86	20	41	-21
Grafenegg	137	112	25	36	29	27	2
Hadersdorf-Kammern	97	119	-22	28	18	25	-7
Jaidhof	60	55	5	8	9	12	-3
Krumau am Kamp	25	21	4	5	5	12	-7
Langenlois	333	324	9	189	67	80	-13
Lengenfeld	54	58	-4	23	9	14	-5
Lichtenau im Waldviertel	33	46	-13	9	22	22	0
Maria Laach am Jauerling	19	19	0	2	6	8	-2
Mautern an der Donau	216	202	14	58	17	56	-39
Mühldorf	31	51	-20	5	6	19	-13
Paudorf	97	113	-16	10	20	21	-1
Rastenfeld	53	54	-1	29	16	17	-1
Rohrendorf bei Krems	118	122	-4	13	16	14	2

2.2.3.1 Bevölkerungsbewegung 2018 nach Verwaltungsbezirken und Gemeinden

Verwaltungsbezirk/ Gemeinde	Wanderung				Natürliche Bevölkerungsbewegung		
	Zuzüge	Wegzüge	Saldo	innerhalb Gemeinde	Lebend-geborene	Gestor-bene	Saldo
Rossatz-Arnsdorf	32	32	0	8	11	7	4
Schönberg am Kamp	67	103	-36	25	10	14	-4
Senftenberg	141	137	4	25	9	17	-8
Spitz	39	80	-41	19	14	10	4
St. Leonhard am Hornerwald	41	41	0	11	9	22	-13
Straß im Straßertale	109	81	28	20	12	8	4
Stratzing	35	30	5	4	9	4	5
Weinzierl am Walde	42	32	10	10	6	10	-4
Weißenkirchen in der Wachau	47	56	-9	10	6	10	-4
Lilienfeld	**1.557**	**1.513**	**44**	**761**	**261**	**333**	**-72**
Annaberg	9	29	-20	14	4	9	-5
Eschenau	120	78	42	19	20	36	-16
Hainfeld	311	205	106	157	32	76	-44
Hohenberg	72	68	4	31	14	13	1
Kaumberg	60	34	26	25	10	8	2
Kleinzell	54	29	25	14	19	8	11
Lilienfeld	200	266	-66	123	23	27	-4
Mitterbach am Erlaufsee	32	46	-14	8	1	5	-4
Ramsau	48	37	11	24	8	7	1
Rohrbach an der Gölsen	54	67	-13	34	22	19	3
St. Aegyd am Neuwalde	57	87	-30	40	11	21	-10
St. Veit an der Gölsen	218	223	-5	105	43	39	4
Traisen	226	259	-33	127	34	36	-2
Türnitz	96	85	11	40	20	29	-9
Melk	**4.277**	**3.840**	**437**	**1.638**	**773**	**835**	**-62**
Artstetten-Pöbring	42	49	-7	7	16	14	2
Bergland	101	82	19	19	20	16	4
Bischofstetten	68	57	11	14	12	2	10
Blindenmarkt	179	169	10	81	34	21	13
Dorfstetten	12	18	-6	8	7	6	1
Dunkelsteinerwald	119	88	31	23	15	26	-11
Emmersdorf an der Donau	74	89	-15	8	19	16	3
Erlauf	72	41	31	18	7	7	0
Golling an der Erlauf	130	118	12	45	12	17	-5
Hofamt Priel	85	68	17	20	20	17	3
Hürm	55	63	-8	10	15	17	-2
Kilb	103	107	-4	46	25	27	-2
Kirnberg an der Mank	45	46	-1	16	10	7	3
Klein-Pöchlarn	85	61	24	29	14	9	5
Krummnußbaum	79	78	1	42	17	14	3
Leiben	84	82	2	28	11	13	-2
Loosdorf	195	197	-2	90	31	32	-1
Mank	172	139	33	97	36	48	-12
Marbach an der Donau	136	82	54	26	19	21	-2
Maria Taferl	57	53	4	18	15	6	9
Melk	485	339	146	174	52	120	-68
Münichreith-Laimbach	47	73	-26	9	20	14	6
Neumarkt an der Ybbs	103	89	14	45	15	16	-1
Nöchling	37	57	-20	18	9	9	0
Persenbeug-Gottsdorf	101	126	-25	40	24	23	1
Petzenkirchen	157	90	67	45	16	9	7
Pöchlarn	301	241	60	167	24	60	-36

2.2.3.1 Bevölkerungsbewegung 2018 nach Verwaltungsbezirken und Gemeinden

Verwaltungsbezirk/ Gemeinde	Wanderung				Natürliche Bevölkerungsbewegung		
	Zuzüge	Wegzüge	Saldo	innerhalb Gemeinde	Lebend-geborene	Gestor-bene	Saldo
Pöggstall	99	90	9	48	24	23	1
Raxendorf	19	26	-7	12	18	10	8
Ruprechtshofen	94	127	-33	42	27	10	17
Schollach	41	23	18	6	8	8	0
Schönbühel-Aggsbach	31	45	-14	14	8	8	0
St. Leonhard am Forst	113	124	-11	33	31	20	11
St. Martin-Karlsbach	58	70	-12	18	20	13	7
St. Oswald	19	19	0	8	10	12	-2
Texingtal	112	81	31	32	22	8	14
Weiten	44	36	8	18	11	10	1
Ybbs an der Donau	405	376	29	214	49	92	-43
Yspertal	56	66	-10	44	19	30	-11
Zelking-Matzleinsdorf	62	55	7	6	11	4	7
Mistelbach	**3.899**	**3.539**	**360**	**1.730**	**613**	**980**	**-367**
Altlichtenwarth	58	34	24	12	4	12	-8
Asparn an der Zaya	75	72	3	22	18	16	2
Bernhardsthal	78	83	-5	28	11	25	-14
Bockfließ	55	68	-13	9	9	14	-5
Drasenhofen	65	57	8	15	6	11	-5
Falkenstein	30	10	20	6	3	5	-2
Fallbach	30	23	7	7	7	12	-5
Gaubitsch	22	37	-15	5	13	7	6
Gaweinstal	158	142	16	76	32	31	1
Gnadendorf	63	28	35	7	9	19	-10
Großebersdorf	111	126	-15	26	19	20	-1
Großengersdorf	69	48	21	22	10	26	-16
Großharras	49	55	-6	18	9	10	-1
Großkrut	73	61	12	21	19	13	6
Hausbrunn	74	69	5	10	8	13	-5
Herrnbaumgarten	60	46	14	4	4	3	1
Hochleithen	42	53	-11	17	13	9	4
Kreuttal	95	70	25	23	12	14	-2
Kreuzstetten	88	95	-7	20	17	19	-2
Laa an der Thaya	282	248	34	228	38	109	-71
Ladendorf	100	108	-8	31	19	27	-8
Mistelbach	695	649	46	426	82	215	-133
Neudorf im Weinviertel	62	70	-8	27	15	19	-4
Niederleis	43	26	17	20	8	9	-1
Ottenthal	16	14	2	5	3	8	-5
Pillichsdorf	54	63	-9	18	8	9	-1
Poysdorf	340	294	46	151	52	96	-44
Rabensburg	72	64	8	24	10	12	-2
Schrattenberg	41	33	8	8	5	6	-1
Staatz	86	72	14	18	10	23	-13
Stronsdorf	63	26	37	31	14	7	7
Ulrichskirchen-Schleinbach	132	150	-18	60	32	17	15
Unterstinkenbrunn	16	22	-6	7	-	6	-6
Wildendürnbach	35	38	-3	22	12	18	-6
Wilfersdorf	97	106	-9	28	11	16	-5
Wolkersdorf im Weinviertel	470	379	91	278	71	104	-33

2.2.3.1 Bevölkerungsbewegung 2018 nach Verwaltungsbezirken und Gemeinden

Verwaltungsbezirk/ Gemeinde	Wanderung				Natürliche Bevölkerungsbewegung		
	Zuzüge	Wegzüge	Saldo	innerhalb Gemeinde	Lebend-geborene	Gestor-bene	Saldo
Mödling	**8.014**	**7.405**	**609**	**2.381**	**964**	**1.203**	**-239**
Achau	87	79	8	23	20	13	7
Biedermannsdorf	312	178	134	85	27	30	-3
Breitenfurt bei Wien	356	296	60	91	34	76	-42
Brunn am Gebirge	733	695	38	206	100	75	25
Gaaden	112	79	33	32	11	11	0
Gießhübl	146	131	15	19	19	8	11
Gumpoldskirchen	226	207	19	83	39	42	-3
Guntramsdorf	551	550	1	253	87	95	-8
Hennersdorf	51	62	-11	18	9	7	2
Hinterbrühl	313	341	-28	37	30	28	2
Kaltenleutgeben	210	190	20	80	25	16	9
Laab im Walde	35	42	-7	15	9	14	-5
Laxenburg	267	171	96	57	18	72	-54
Maria Enzersdorf	653	757	-104	141	67	112	-45
Mödling	1.594	1.506	88	569	172	247	-75
Münchendorf	126	165	-39	39	28	17	11
Perchtoldsdorf	820	794	26	292	103	155	-52
Vösendorf	668	420	248	155	68	97	-29
Wiener Neudorf	611	594	17	155	76	66	10
Wienerwald	143	148	-5	31	22	22	0
Neunkirchen	**5.709**	**5.575**	**134**	**2.090**	**753**	**954**	**-201**
Altendorf	24	42	-18	4	4	3	1
Aspangberg-St. Peter	79	78	1	15	24	17	7
Aspang-Markt	103	125	-22	50	15	25	-10
Breitenau	82	86	-4	37	21	11	10
Breitenstein	28	24	4	2	3	2	1
Buchbach	18	8	10	-	6	3	3
Bürg-Vöstenhof	2	11	-9	-	1	2	-1
Edlitz	51	71	-20	6	5	10	-5
Enzenreith	133	128	5	13	18	14	4
Feistritz am Wechsel	36	31	5	20	14	6	8
Gloggnitz	448	364	84	207	53	108	-55
Grafenbach-St.Valentin	168	243	-75	36	14	25	-11
Grimmenstein	106	122	-16	25	10	25	-15
Grünbach am Schneeberg	106	176	-70	49	11	20	-9
Höflein an der Hohen Wand	39	66	-27	12	11	5	6
Kirchberg am Wechsel	121	116	5	62	29	29	0
Mönichkirchen	28	33	-5	2	4	7	-3
Natschbach-Loipersbach	108	97	11	4	20	10	10
Neunkirchen	925	1.065	-140	585	120	149	-29
Otterthal	22	29	-7	7	4	4	0
Payerbach	160	164	-4	20	11	28	-17
Pitten	276	179	97	65	30	18	12
Prigglitz	13	23	-10	-	6	3	3
Puchberg am Schneeberg	123	99	24	47	21	21	0
Raach am Hochgebirge	35	8	27	7	3	2	1
Reichenau an der Rax	276	309	-33	54	17	28	-11
Scheiblingkirchen-Thernberg	138	100	38	17	12	33	-21
Schottwien	76	44	32	26	5	8	-3
Schrattenbach	22	16	6	6	4	2	2
Schwarzau am Steinfeld	274	191	83	28	19	11	8

2.2.3.1 Bevölkerungsbewegung 2018 nach Verwaltungsbezirken und Gemeinden

Verwaltungsbezirk/ Gemeinde	Wanderung				Natürliche Bevölkerungsbewegung		
	Zuzüge	Wegzüge	Saldo	innerhalb Gemeinde	Lebend-geborene	Gestor-bene	Saldo
Schwarzau im Gebirge	42	35	7	10	6	11	-5
Seebenstein	127	77	50	33	11	12	-1
Semmering	55	55	0	12	3	11	-8
St. Corona am Wechsel	15	16	-1	-	2	1	1
St. Egyden am Steinfeld	133	76	57	31	15	17	-2
Ternitz	767	747	20	475	126	176	-50
Thomasberg	53	64	-11	7	4	12	-8
Trattenbach	15	27	-12	8	9	3	6
Warth	61	58	3	15	14	16	-2
Wartmannstetten	87	61	26	16	18	14	4
Willendorf	56	48	8	9	5	8	-3
Wimpassing im Schwarzatale	175	139	36	38	7	15	-8
Würflach	78	77	1	12	9	16	-7
Zöbern	25	47	-22	18	9	13	-4
St. Pölten (Land)	**7.752**	**7.214**	**538**	**2.771**	**1.200**	**1.298**	**-98**
Altlengbach	250	188	62	54	24	27	-3
Asperhofen	116	111	5	29	16	14	2
Böheimkirchen	250	275	-25	119	41	45	-4
Brand-Laaben	56	56	0	9	8	13	-5
Eichgraben	332	300	32	88	33	35	-2
Frankenfels	76	96	-20	20	19	18	1
Gablitz	401	359	42	89	40	69	-29
Gerersdorf	45	43	2	8	5	8	-3
Hafnerbach	66	80	-14	22	14	8	6
Haunoldstein	120	80	40	51	16	7	9
Herzogenburg	444	355	89	285	68	97	-29
Hofstetten-Grünau	92	118	-26	32	29	22	7
Inzersdorf-Getzersdorf	87	95	-8	22	16	10	6
Kapelln	69	70	-1	31	21	12	9
Karlstetten	125	107	18	37	17	13	4
Kasten bei Böheimkirchen	80	92	-12	26	16	9	7
Kirchberg an der Pielach	124	117	7	62	24	35	-11
Kirchstetten	153	125	28	30	20	53	-33
Loich	26	42	-16	2	5	-	5
Maria-Anzbach	168	162	6	32	28	44	-16
Markersdorf-Haindorf	98	103	-5	11	18	17	1
Mauerbach	190	191	-1	54	29	27	2
Michelbach	28	49	-21	15	10	11	-1
Neidling	67	52	15	8	12	16	-4
Neulengbach	489	441	48	237	63	85	-22
Neustift-Innermanzing	107	81	26	17	13	12	1
Nußdorf ob der Traisen	90	81	9	15	20	16	4
Ober-Grafendorf	212	189	23	114	42	41	1
Obritzberg-Rust	78	99	-21	24	22	24	-2
Perschling	44	29	15	16	11	9	2
Pressbaum	646	433	213	134	80	81	-1
Prinzersdorf	118	142	-24	30	18	16	2
Purkersdorf	636	619	17	242	100	107	-7
Pyhra	190	211	-21	78	36	36	0
Rabenstein an der Pielach	124	128	-4	64	34	25	9
Schwarzenbach an der Pielach	21	11	10	-	2	7	-5
St. Margarethen an der Sierning	41	51	-10	18	9	3	6

2.2.3.1 Bevölkerungsbewegung 2018 nach Verwaltungsbezirken und Gemeinden

Verwaltungsbezirk/ Gemeinde	Wanderung				Natürliche Bevölkerungsbewegung		
	Zuzüge	Wegzüge	Saldo	innerhalb Gemeinde	Lebend-geborene	Gestor-bene	Saldo
Statzendorf	112	76	36	23	13	10	3
Stössing	56	47	9	10	8	6	2
Traismauer	377	414	-37	233	60	43	17
Tullnerbach	212	188	24	27	19	19	0
Weinburg	84	58	26	31	13	7	6
Wilhelmsburg	420	373	47	225	63	106	-43
Wölbling	136	182	-46	86	29	25	4
Wolfsgraben	96	95	1	11	16	10	6
Scheibbs	**1.854**	**1.890**	**-36**	**872**	**409**	**423**	**-14**
Gaming	142	179	-37	91	12	37	-25
Göstling an der Ybbs	52	46	6	57	14	27	-13
Gresten	76	114	-38	67	14	15	-1
Gresten-Land	43	56	-13	8	15	15	0
Lunz am See	35	58	-23	28	19	22	-3
Oberndorf an der Melk	108	101	7	55	40	21	19
Puchenstuben	43	50	-7	-	4	8	-4
Purgstall an der Erlauf	228	210	18	118	38	54	-16
Randegg	62	46	16	18	15	19	-4
Reinsberg	30	34	-4	16	22	6	16
Scheibbs	190	211	-21	92	27	69	-42
St. Anton an der Jeßnitz	35	42	-7	11	8	13	-5
St. Georgen an der Leys	38	44	-6	6	18	5	13
Steinakirchen am Forst	81	96	-15	24	29	21	8
Wang	34	30	4	11	15	11	4
Wieselburg	376	344	32	192	53	36	17
Wieselburg-Land	219	168	51	69	45	27	18
Wolfpassing	62	61	1	9	21	17	4
Tulln	**6.332**	**5.095**	**1.237**	**2.837**	**942**	**1.124**	**-182**
Absdorf	139	128	11	44	26	19	7
Atzenbrugg	229	155	74	95	33	12	21
Fels am Wagram	155	141	14	48	23	23	0
Grafenwörth	263	141	122	77	34	93	-59
Großriedenthal	35	19	16	19	14	9	5
Großweikersdorf	132	112	20	79	21	25	-4
Judenau-Baumgarten	118	125	-7	30	13	20	-7
Kirchberg am Wagram	133	143	-10	57	33	35	-2
Klosterneuburg	1.692	1.262	430	1.005	216	335	-119
Königsbrunn am Wagram	69	61	8	9	19	10	9
Königstetten	210	124	86	25	36	18	18
Langenrohr	98	107	-9	28	23	9	14
Michelhausen	331	193	138	69	40	20	20
Muckendorf-Wipfing	128	63	65	28	19	8	11
Sieghartskirchen	440	428	12	112	73	67	6
Sitzenberg-Reidling	203	97	106	50	14	37	-23
St. Andrä-Wördern	445	461	-16	176	48	56	-8
Tulbing	166	110	56	41	27	30	-3
Tulln an der Donau	905	887	18	663	165	233	-68
Würmla	86	77	9	11	11	14	-3
Zeiselmauer-Wolfpassing	110	100	10	17	16	19	-3
Zwentendorf an der Donau	245	161	84	154	38	32	6

2.2.3.1 Bevölkerungsbewegung 2018 nach Verwaltungsbezirken und Gemeinden

Verwaltungsbezirk/ Gemeinde	Wanderung				Natürliche Bevölkerungsbewegung		
	Zuzüge	Wegzüge	Saldo	innerhalb Gemeinde	Lebend-geborene	Gestor-bene	Saldo
Waidhofen a.d. Thaya	**1.124**	**1.154**	**-30**	**483**	**200**	**322**	**-122**
Dietmanns	35	45	-10	7	5	7	-2
Dobersberg	59	69	-10	18	12	14	-2
Gastern	23	34	-11	21	6	7	-1
Groß-Siegharts	140	177	-37	110	17	20	-3
Karlstein an der Thaya	54	65	-11	24	20	7	13
Kautzen	45	36	9	8	4	16	-12
Ludweis-Aigen	17	30	-13	1	8	12	-4
Pfaffenschlag bei Waidhofen an der Thaya	30	18	12	6	4	6	-2
Raabs an der Thaya	138	84	54	50	18	78	-60
Thaya	41	39	2	13	18	14	4
Vitis	113	98	15	41	28	30	-2
Waidhofen an der Thaya	347	346	1	171	44	86	-42
Waidhofen an der Thaya-Land	34	43	-9	6	7	9	-2
Waldkirchen an der Thaya	20	28	-8	1	4	8	-4
Windigsteig	28	42	-14	6	5	8	-3
Wr. Neustadt (Land)	**4.843**	**4.403**	**440**	**1.365**	**683**	**759**	**-76**
Bad Erlach	241	203	38	44	30	46	-16
Bad Fischau-Brunn	154	172	-18	58	27	22	5
Bad Schönau	62	32	30	14	5	26	-21
Bromberg	69	84	-15	18	7	9	-2
Ebenfurth	300	302	-2	73	36	26	10
Eggendorf	394	312	82	71	29	41	-12
Felixdorf	316	258	58	118	35	37	-2
Gutenstein	133	98	35	18	4	46	-42
Hochneukirchen-Gschaidt	35	43	-8	22	25	14	11
Hochwolkersdorf	47	42	5	13	5	13	-8
Hohe Wand	48	64	-16	10	10	12	-2
Hollenthon	27	46	-19	9	10	13	-3
Katzelsdorf	116	151	-35	29	25	20	5
Kirchschlag in der Buckligen Welt	74	94	-20	53	24	28	-4
Krumbach	57	85	-28	42	17	29	-12
Lanzenkirchen	226	232	-6	71	45	28	17
Lichtenegg	45	31	14	12	4	10	-6
Lichtenwörth	184	146	38	70	19	30	-11
Markt Piesting	182	178	4	63	30	15	15
Matzendorf-Hölles	144	101	43	11	17	31	-14
Miesenbach	19	37	-18	5	7	8	-1
Muggendorf	16	19	-3	15	3	7	-4
Pernitz	178	148	30	63	24	31	-7
Rohr im Gebirge	8	25	-17	7	2	3	-1
Schwarzenbach	20	23	-3	7	5	15	-10
Sollenau	394	284	110	136	48	47	1
Theresienfeld	378	267	111	58	54	19	35
Waidmannsfeld	71	77	-6	6	12	16	-4
Waldegg	173	155	18	23	14	18	-4
Walpersbach	79	74	5	34	7	9	-2
Weikersdorf am Steinfelde	35	45	-10	6	10	5	5
Wiesmath	53	57	-4	18	12	19	-7
Winzendorf-Muthmannsdorf	91	107	-16	43	26	15	11
Wöllersdorf-Steinabrückl	369	311	58	104	42	29	13
Zillingdorf	105	100	5	21	13	22	-9

2.2.3.1 Bevölkerungsbewegung 2018 nach Verwaltungsbezirken und Gemeinden

Verwaltungsbezirk/ Gemeinde	Wanderung				Natürliche Bevölkerungsbewegung		
	Zuzüge	Wegzüge	Saldo	innerhalb Gemeinde	Lebend-geborene	Gestor-bene	Saldo
Zwettl	**1.175**	**1.398**	**-223**	**598**	**384**	**408**	**-24**
Allentsteig	98	113	-15	37	12	24	-12
Altmelon	10	22	-12	8	5	6	-1
Arbesbach	20	34	-14	13	10	12	-2
Bad Traunstein	16	29	-13	15	7	10	-3
Bärnkopf	7	5	2	1	1	3	-2
Echsenbach	53	53	0	29	14	12	2
Göpfritz an der Wild	73	78	-5	22	14	11	3
Grafenschlag	40	27	13	6	8	5	3
Groß Gerungs	86	138	-52	43	43	22	21
Großgöttfritz	34	38	-4	13	18	6	12
Gutenbrunn	16	31	-15	6	2	5	-3
Kirchschlag	9	11	-2	3	3	4	-1
Kottes-Purk	40	51	-11	10	13	14	-1
Langschlag	20	45	-25	18	13	15	-2
Martinsberg	23	34	-11	7	12	3	9
Ottenschlag	41	48	-7	15	8	11	-3
Pölla	25	41	-16	10	10	8	2
Rappottenstein	31	37	-6	24	12	12	0
Sallingberg	46	40	6	5	9	19	-10
Schönbach	10	25	-15	6	7	7	0
Schwarzenau	81	100	-19	28	10	18	-8
Schweiggers	57	67	-10	12	29	23	6
Waldhausen	38	45	-7	9	18	17	1
Zwettl-Niederösterreich	301	286	15	258	106	141	-35

Bevölkerungsbewegung 2009–2018 nach Komponenten

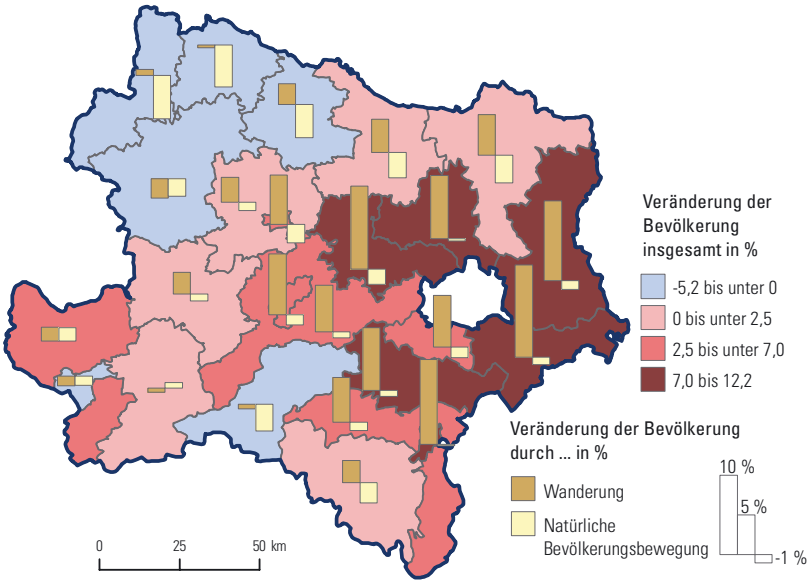

2.2.3.2 Zuzüge, Wegzüge und Wanderungssalden 2018 nach Verwaltungsbezirken

Wanderungs-bewegungen	insge-samt	KS	P	WY	WN	AM	BN	BL	GF	GD	HL	HO	KO	KR	LF	ME	MI	MD	NK	PL	SB	TU	WT	WB	ZT
Binnenwanderungen																									
innerhalb Gemeinde	43.410	1.257	3.775	394	2.934	3.091	3.761	3.126	2.197	740	1.056	656	2.148	749	761	1.638	1.730	2.381	2.090	2.771	872	2.837	483	1.365	598
zwischen Gemeinden desselben Bezirks	28.094	-	-	-	-	2.297	3.182	1.521	2.037	749	803	537	1.422	628	504	1.790	1.313	2.217	2.511	2.361	675	1.574	410	1.181	382
Zuzüge																									
aus einem anderen NÖ-Bezirk	25.953	969	1.987	243	1.740	911	2.089	1.056	893	414	776	426	831	1.045	553	1.410	958	1.332	1.400	2.229	572	1.360	377	1.969	413
Zuzüge nach NÖ	47.061	1.184	1.564	175	1.923	2.318	5.470	4.946	4.062	547	1.128	393	3.612	694	500	1.077	1.628	4.465	1.798	3.162	607	3.398	337	1.693	380
aus einem anderen Bundesland	31.363	645	786	126	1.109	1.510	3.220	3.423	3.094	387	863	283	2.636	426	258	532	1.264	3.194	1.053	2.251	267	2.297	256	1.198	285
aus dem Ausland	15.698	539	778	49	814	808	2.250	1.523	968	160	265	110	976	268	242	545	364	1.271	745	911	340	1.101	81	495	95
Wegzüge																									
in einen anderen NÖ-Bezirk	25.953	871	1.498	288	1.513	851	2.527	905	919	449	705	427	1.236	1.135	605	1.178	855	1.717	1.289	2.391	710	1.139	446	1.727	572
Wegzüge aus NÖ	37.309	969	1.576	183	1.635	2.062	4.433	3.405	2.720	556	856	427	2.365	643	404	872	1.371	3.471	1.775	2.462	505	2.382	298	1.495	444
in ein anderes Bundesland	24.800	509	832	134	1.000	1.517	2.872	2.249	1.894	396	576	281	1.648	427	234	548	998	2.399	1.148	1.699	309	1.603	208	980	339
ins Ausland	12.509	460	744	49	635	545	1.561	1.156	826	160	280	146	717	216	170	324	373	1.072	627	763	196	779	90	515	105
Wanderungssaldo																									
zwischen den NÖ-Bezirken	0	98	489	-45	227	60	-438	151	-26	-35	71	-1	-405	-90	-52	232	103	-385	111	-162	-138	221	-69	242	-159
mit den anderen Bundesländern	6.563	136	-46	-8	109	-7	348	1.174	1.200	-9	287	2	988	-1	24	-16	266	795	-95	552	-42	694	48	218	-54
mit dem Ausland	3.189	79	34	0	179	263	689	367	142	0	-15	-36	259	52	72	221	-9	199	118	148	144	322	-9	-20	-10
Insgesamt	**9.752**	**313**	**477**	**-53**	**515**	**316**	**599**	**1.692**	**1.316**	**-44**	**343**	**-35**	**842**	**-39**	**44**	**437**	**360**	**609**	**134**	**538**	**-36**	**1.237**	**-30**	**440**	**-223**

Anmerkung: Die Bezirksbezeichnung erfolgt nach KFZ-Kennzeichen.

2.2.3.3 Richtungsspezifische Wanderungen 2018 zwischen den Verwaltungsbezirken Niederösterreichs

von \ nach	KS	P	WY	WN	AM	BN	BL	GF	GD	HL	HO	KO	KR	LF	ME	MI	MD	NK	PL	SB	TU	WT	WB	ZT	Wegzüge nach NÖ
KS	-	63	1	3	13	21	1	3	10	21	7	20	489	10	24	1	10	7	82	2	62	4	1	16	**871**
P	67	-	5	23	44	28	16	13	3	16	15	14	32	115	187	5	22	10	780	18	67	4	6	8	**1.498**
WY	3	17	-	-	214	4	-	-	1	2	-	-	1	1	9	-	-	-	14	19	2	-	-	1	**288**
WN	11	16	-	-	6	207	62	8	2	27	1	8	-	3	1	10	42	376	5	5	11	-	707	5	**1.513**
AM	3	59	182	12	-	21	15	7	14	13	1	11	11	9	267	6	17	14	56	104	14	-	11	4	**851**
BN	19	50	5	309	28	-	251	48	33	39	16	58	11	92	27	39	543	205	107	8	50	17	564	8	**2.527**
BL	3	17	4	51	9	224	-	109	10	17	8	41	6	27	16	39	158	39	30	9	38	1	44	5	**905**
GF	7	13	-	19	12	33	151	-	4	25	6	80	8	4	15	354	41	28	19	2	77	4	10	7	**919**
GD	10	21	-	3	11	16	10	12	-	13	24	9	12	1	22	10	13	11	13	7	12	118	1	100	**449**
HL	32	14	-	6	9	25	31	22	8	-	100	155	36	2	11	78	18	12	14	2	109	10	6	5	**705**
HO	27	33	1	3	3	22	5	9	5	93	-	28	48	-	4	13	12	1	21	-	17	52	2	28	**427**
KO	23	28	-	21	17	61	34	131	7	233	25	-	22	10	18	237	47	29	41	7	216	6	16	7	**1.236**
KR	491	71	-	1	8	9	5	6	15	26	50	10	-	6	56	6	17	6	122	10	144	8	1	67	**1.135**
LF	8	206	-	3	8	44	9	5	2	-	-	11	9	-	28	7	15	16	204	13	7	-	8	2	**605**
ME	24	180	7	5	225	14	14	12	19	10	7	9	52	26	-	10	10	12	207	285	17	3	16	14	**1.178**
MI	8	21	-	16	1	19	38	358	15	65	9	120	9	6	8	-	43	16	25	-	37	10	24	7	**855**
MD	14	21	1	104	16	779	205	37	5	4	6	39	10	35	14	27	-	79	105	10	45	3	149	9	**1.717**
NK	12	30	-	409	19	124	55	19	8	13	3	25	5	16	13	23	83	-	28	3	28	12	359	2	**1.289**
PL	78	929	5	14	63	60	27	29	6	19	19	33	74	159	274	25	83	35	-	49	366	7	15	22	**2.391**
SB	1	53	25	2	164	13	3	2	1	8	-	6	3	10	337	3	13	4	47	-	5	-	7	3	**710**
TU	69	77	2	9	26	54	54	33	10	98	33	122	118	13	19	34	47	19	261	7	-	10	14	10	**1.139**
WT	14	32	1	-	1	25	10	2	136	18	40	6	13	-	9	10	5	21	9	3	6	-	4	81	**446**
WB	5	20	-	724	6	278	51	17	1	7	6	10	2	6	7	13	80	450	24	5	6	7	-	2	**1.727**
ZT	40	16	4	3	8	8	9	11	99	9	50	16	74	2	44	8	13	10	15	4	24	101	4	-	**572**
Zuzüge aus NÖ	**969**	**1.987**	**243**	**1.740**	**911**	**2.089**	**1.056**	**893**	**414**	**776**	**426**	**831**	**1.045**	**553**	**1.410**	**958**	**1.332**	**1.400**	**2.229**	**572**	**1.360**	**377**	**1.969**	**413**	**25.953**

Anmerkung: Die Bezirksbezeichnung erfolgt nach KFZ-Kennzeichen.

2.2.3.4 Richtungsspezifische Wanderungen 2018 zwischen den Verwaltungsbezirken Niederösterreichs und den Bundesländern

Verwaltungs-	Wanderung von Bezirk in Bundesland									Wanderung von Bundesland in Bezirk								
bezirk	B	K	OÖ	S	ST	T	V	W	insgesamt	B	K	OÖ	S	ST	T	V	W	insgesamt
Krems a.d. Donau	3	13	60	16	60	16	13	328	509	12	14	100	24	44	26	19	406	645
St. Pölten	26	19	95	21	59	40	15	557	832	11	25	81	32	74	30	12	521	786
Waidhofen a.d. Ybbs	5	5	57	6	15	1	-	45	134	-	7	68	5	7	2	2	35	126
Wr. Neustadt	278	23	46	20	83	20	11	519	1.000	271	24	43	27	70	29	20	625	1.109
Amstetten	15	22	1.026	35	79	33	14	293	1.517	7	13	1.037	43	69	30	11	300	1.510
Baden	418	87	109	86	203	54	36	1.879	2.872	211	50	148	63	145	46	25	2.532	3.220
Bruck a.d. Leitha	526	42	63	24	72	21	10	1.491	2.249	357	44	74	32	80	58	10	2.768	3.423
Gänserndorf	65	47	49	18	63	13	13	1.626	1.894	46	13	24	18	41	18	14	2.920	3.094
Gmünd	5	11	77	8	34	24	9	228	396	9	16	75	21	20	38	5	203	387
Hollabrunn	27	7	39	10	32	6	4	451	576	32	20	40	13	24	9	5	720	863
Horn	13	9	30	5	14	9	6	195	281	4	5	24	2	13	8	1	226	283
Korneuburg	49	42	82	20	68	18	1	1.368	1.648	35	21	32	18	62	27	3	2.438	2.636
Krems (Land)	13	13	33	5	34	12	3	314	427	17	11	34	11	26	9	5	313	426
Lilienfeld	11	2	36	6	33	11	-	135	234	5	4	29	12	33	4	1	170	258
Melk	8	24	141	13	35	19	13	295	548	19	9	114	26	42	26	16	280	532
Mistelbach	39	17	30	13	33	20	8	838	998	23	16	18	10	26	16	10	1.145	1.264
Mödling	171	37	65	25	128	51	27	1.895	2.399	87	47	57	58	113	36	35	2.761	3.194
Neunkirchen	168	52	83	16	214	33	19	563	1.148	151	37	49	25	147	25	11	608	1.053
St. Pölten (Land)	81	29	112	47	105	42	9	1.274	1.699	36	35	103	19	68	19	6	1.965	2.251
Scheibbs	2	7	62	8	49	17	4	160	309	9	5	56	5	30	12	1	149	267
Tulln	77	33	62	24	70	33	9	1.295	1.603	33	18	60	39	48	15	17	2.067	2.297
Waidhofen a.d. Thaya	1	5	23	7	15	1	1	155	208	2	4	35	5	9	15	5	181	256
Wr. Neustadt (Land)	332	30	41	14	87	11	16	449	980	257	21	46	11	93	24	1	745	1.198
Zwettl	3	11	111	7	12	7	8	180	339	3	4	62	6	20	16	5	169	285
Niederösterreich	**2.336**	**587**	**2.532**	**454**	**1.597**	**512**	**249**	**16.533**	**24.800**	**1.637**	**463**	**2.409**	**525**	**1.304**	**538**	**240**	**24.247**	**31.363**

Wanderungen 2009–2018 nach Wanderungstyp

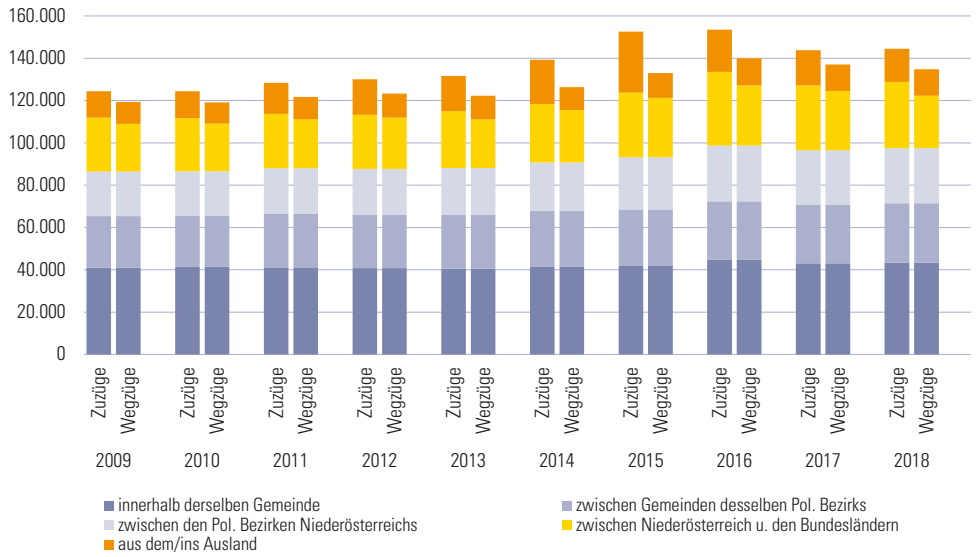

Wanderungssalden 2009–2018 nach Bundesländern

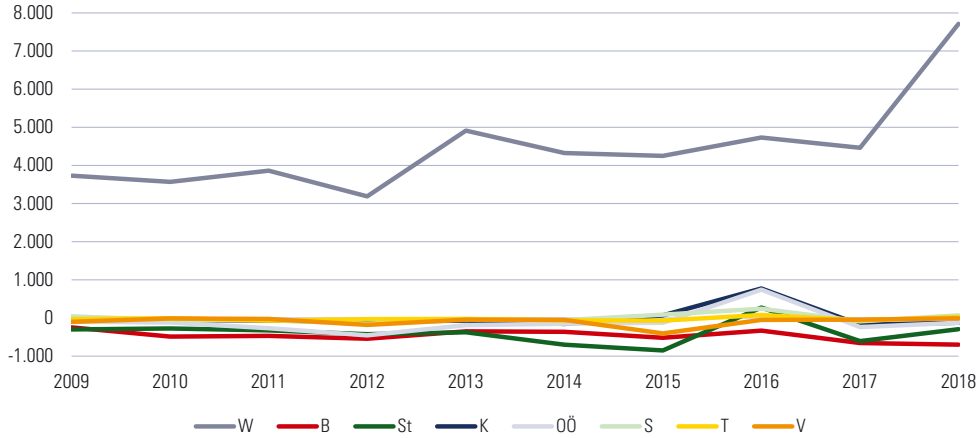

2.2.3.5 Höchste und niedrigste durchschnittliche Wanderungssalden 2002–2018 nach ausgewählten Gemeinden

Gemeinde	Verwaltungsbezirk	Wanderung: Ø jährl. Saldo 2002-2018	Wanderung: Saldo 2018	Wanderung: Ø jährl. Veränderung durch Wanderung 2002-2018 in %	Bevölkerung 2019
Höchste durchschnittliche Wanderungssalden (absolut)					
Wiener Neustadt	Wr. Neustadt (Stadt)	436	515	1,1	45.277
St. Pölten	St. Pölten (Stadt)	395	477	0,7	55.044
Klosterneuburg	Tulln	313	430	0,7	27.368
Tulln an der Donau	Tulln	216	18	1,0	16.144
Traiskirchen	Baden	209	145	1,4	18.937
Gänserndorf	Gänserndorf	203	190	2,2	11.577
Schwechat	Bruck a.d. Leitha	193	552	1,1	18.564
Stockerau	Korneuburg	192	135	1,0	17.010
Strasshof an der Nordbahn	Gänserndorf	186	356	2,3	10.392
Groß-Enzersdorf	Gänserndorf	177	191	2,0	11.427
Größte durchschnittliche Zunahmen der Bevölkerung durch Wanderung (relativ)					
Mitterndorf an der Fischa	Baden	63	92	2,9	2.802
Muckendorf-Wipfing	Tulln	38	65	2,8	1.651
Vösendorf	Mödling	155	248	2,5	7.205
Kirchstetten	St. Pölten (Land)	48	28	2,4	2.183
Himberg	Bruck a.d. Leitha	151	83	2,3	7.399
Gramatneusiedl	Bruck a.d. Leitha	67	58	2,3	3.541
Haslau-Maria Ellend	Bruck a.d. Leitha	37	-3	2,2	2.005
Strasshof an der Nordbahn	Gänserndorf	186	356	2,1	10.392
Wolfsthal	Bruck a.d. Leitha	20	63	2,1	1.094
Grafenwörth	Tulln	63	122	2,1	3.195
Niedrigste durchschnittliche Wanderungssalden (absolut)					
Gaming	Scheibbs	-27	-37	-1,0	3.059
Ybbsitz	Amstetten	-27	-46	-0,6	3.411
Groß Gerungs	Zwettl	-26	-52	-0,4	4.475
Sonntagberg	Amstetten	-23	18	-0,6	3.853
Frankenfels	St. Pölten (Land)	-18	-20	-0,6	1.956
St. Aegyd am Neuwalde	Lilienfeld	-17	-30	-1,3	1.860
Wimpassing im Schwarzatale	Neunkirchen	-16	36	-0,8	1.645
Traisen	Lilienfeld	-14	-33	-0,4	3.416
Groß-Siegharts	Waidhofen a.d. Thaya	-14	-37	-0,7	2.735
Lilienfeld	Lilienfeld	-14	-66	-0,6	2.761
Größte durchschnittliche Abnahmen der Bevölkerung durch Wanderung (relativ)					
Annaberg	Lilienfeld	-7	-20	-1,3	508
Mitterbach am Erlaufsee	Lilienfeld	-7	-14	-1,2	481
Mannsdorf an der Donau	Gänserndorf	-4	6	-1,2	348
Schwarzau im Gebirge	Neunkirchen	-6	7	-0,9	646
Wimpassing im Schwarzatale	Neunkirchen	-16	36	-0,9	1.645
Schönbach	Zwettl	-8	-15	-0,9	783
Prigglitz	Neunkirchen	-4	-10	-0,9	427
Frankenfels	St. Pölten (Land)	-18	-20	-0,9	1.956
St. Aegyd am Neuwalde	Lilienfeld	-17	-30	-0,9	1.860
Gutenbrunn	Zwettl	-5	-15	-0,8	516

2.2.3.6 Außenwanderungen und Außenwanderungsaldo 2005, 2010, 2015 und 2018 nach Herkunftsstaat

Herkunftsstaat	2005 Zuzüge	2005 Wegzüge	2005 Saldo	2010 Zuzüge	2010 Wegzüge	2010 Saldo	2015 Zuzüge	2015 Wegzüge	2015 Saldo	2018 Zuzüge	2018 Wegzüge	2018 Saldo
EU-Staaten, EWR, Schweiz	**6.273**	**4.113**	**2.160**	**7.454**	**5.638**	**1.816**	**10.149**	**6.784**	**3.365**	**9.591**	**7.040**	**2.551**
Mitgliedsstaaten bis 1995 (EU-14)	2.077	1.094	983	2.240	1.748	492	2.040	1.772	268	2.198	1.723	475
Deutschland	1.524	677	847	1.550	1.158	392	1.120	1.080	40	1.247	999	248
Italien	85	73	12	132	86	46	233	130	103	208	126	82
Griechenland	40	34	6	50	41	9	143	96	47	164	112	52
Spanien	52	38	14	108	62	46	162	91	71	113	89	24
Vereinigtes Königreich	94	86	8	134	121	13	106	124	-18	183	129	54
Portugal	45	22	23	32	45	-13	51	44	7	54	43	11
Beitritt 2004 (EU-10)	2.800	1.831	969	2.978	2.411	567	4.433	2.871	1.562	3.517	2.767	750
Ungarn	555	360	195	894	659	235	1.737	996	741	1.423	1.095	328
Slowakei	738	485	253	1.042	833	209	1.368	799	569	1.081	700	381
Polen	1.069	605	464	605	536	69	776	576	200	574	559	15
Tschechische Republik	350	301	49	309	290	19	367	365	2	322	312	10
Slowenien	59	49	10	64	66	-2	129	84	45	73	53	20
Beitritt ab 2007	1.317	1.111	206	2.113	1.290	823	3.550	1.898	1.652	3.736	2.326	1.410
Rumänien	948	781	167	1.727	1.002	725	2.785	1.460	1.325	3.151	1.902	1.249
Bulgarien	113	112	1	207	145	62	393	241	152	364	256	108
Kroatien	256	218	38	179	143	36	372	197	175	221	168	53
Schweiz/EWR (inkl. Kleinstaaten)	79	77	2	123	189	-66	126	243	-117	140	224	-84
Drittstaaten	**6.347**	**2.378**	**3.969**	**4.254**	**3.096**	**1.158**	**17.467**	**3.715**	**13.752**	**4.877**	**4.238**	**639**
europäische Staaten	4.169	1.438	2.731	2.228	1.755	473	2.859	2.027	832	2.337	1.953	384
Russische Föderation	1.052	124	928	429	222	207	375	256	119	234	254	-20
Türkei	763	378	385	404	319	85	412	396	16	395	412	-17
Mazedonien	226	97	129	223	170	53	238	156	82	208	135	73
afrikanische Staaten	512	188	324	413	228	185	1.103	335	768	457	400	57
Somalia	24	1	23	37	5	32	411	59	352	30	18	12
Nigeria	182	55	127	98	66	32	228	67	161	107	101	6
Ägypten	54	28	26	22	30	-8	51	35	16	53	32	21
amerikanische Staaten	467	299	168	425	447	-22	483	409	74	489	358	131
Dominikanische Republik	77	19	36	33	19	30	16	19	150	11	8	-10
Brasilien	54	39	15	57	55	2	36	43	-7	46	25	21
Mexiko	25	14	11	26	19	7	35	26	9	27	23	4
asiatische Staaten	1.147	426	721	1.136	588	548	12.968	909	12.059	1.544	1.491	53
Afghanistan	116	17	99	376	106	270	4.881	277	4.604	241	486	-245
Syrien - Arabische Republik	33	6	27	39	13	26	4.905	129	4.776	220	86	134
Irak	29	7	22	39	13	26	1.742	55	1.687	77	155	-78
Iran - Islamische Republik	81	38	43	75	27	48	382	48	334	208	88	120
China	120	84	36	88	72	16	148	78	70	150	88	62
Pakistan	50	14	36	41	11	30	182	32	150	52	62	-10
Georgien	148	78	70	54	62	-8	108	44	64	140	145	-5
Armenien	74	25	49	42	39	3	80	31	49	44	72	-28
ozeanische Staaten	52	27	25	52	78	-26	54	35	19	50	36	14
staatenlos, ungeklärt	**1.320**	**1.907**	**-587**	**1.076**	**1.333**	**-257**	**1.239**	**1.288**	**-49**	**1.230**	**1.231**	**-1**
Insgesamt	**13.940**	**8.398**	**5.542**	**12.784**	**10.067**	**2.717**	**28.855**	**11.787**	**17.068**	**15.698**	**12.509**	**3.189**

Anmerkung: Die Sortierung erfolgt absteigend nach der Summe des Wanderungssaldos seit 2002.

2.2.3.7 Wanderungssalden mit anderen Bundesländern und dem Ausland 2017 und 2018 nach Staatsbürgerschaft

			Österreichische				Drittstaatsangehörige										staatenlos,	
	insgesamt		Staatsangehörige		EU, EWR, Schweiz		Europa		Afrika		Amerika		Asien		Ozeanien		unbekannt	
Verwaltungsbezirk	2017	2018	2017	2018	2017	2018	2017	2018	2017	2018	2017	2018	2017	2018	2017	2018	2017	2018
Krems a.d. Donau	88	215	-12	37	182	171	-40	2	-16	22	7	-2	-33	-10	0	1	0	-6
St. Pölten	-44	-12	1	-49	188	118	-49	2	-5	-24	2	5	-169	-52	2	0	-14	-12
Waidhofen a.d. Ybbs	-11	-8	-22	-7	6	11	-9	-7	14	-5	2	2	-1	-1	0	0	-1	-1
Wr. Neustadt	-32	288	-19	14	197	303	7	44	-26	-15	2	10	-193	-71	0	1	0	2
Amstetten	-12	256	7	-134	228	304	23	54	3	-5	-3	9	-257	23	0	2	-13	3
Baden	879	1.037	475	391	488	431	126	182	-83	-47	-2	34	-125	59	2	-3	-2	-10
Bruck a.d. Leitha	994	1.541	492	698	720	753	100	177	-54	-1	9	16	-264	-99	-1	1	-8	-4
Gänserndorf	1.472	1.342	893	806	439	315	217	218	37	5	6	8	-108	-11	2	1	-14	0
Gmünd	-183	-9	-70	42	39	23	-19	-1	-3	-1	8	1	-134	-70	1	0	-5	-3
Hollabrunn	26	272	136	245	5	52	8	30	-17	-9	-7	-3	-97	-39	0	-1	-2	-3
Horn	-14	-34	2	18	29	7	1	-7	1	-3	2	-5	-48	-45	-1	0	0	1
Korneuburg	809	1.247	495	733	298	359	106	178	8	20	13	12	-103	-62	2	3	-10	4
Krems (Land)	17	51	-35	13	98	64	12	22	-5	-4	5	2	-59	-46	2	1	-1	-1
Lilienfeld	-80	96	-20	45	43	92	5	3	-15	-20	0	2	-89	-28	0	2	-4	0
Melk	84	205	-84	-53	234	244	4	2	4	8	6	2	-76	4	-1	-1	-3	-1
Mistelbach	155	257	236	261	65	120	47	25	-9	-29	1	-2	-167	-118	-2	1	-16	-1
Mödling	1.072	994	664	566	530	437	47	95	-23	-19	24	3	-168	-89	1	8	-3	-7
Neunkirchen	-28	23	55	57	117	133	43	0	-14	-36	-1	4	-228	-128	0	0	0	-7
St. Pölten (Land)	707	700	445	422	371	296	55	55	-13	-5	7	18	-156	-74	1	0	-3	-12
Scheibbs	67	102	-73	-60	145	133	25	20	-3	0	5	5	-32	1	0	-1	0	4
Tulln	974	1.016	676	638	287	235	112	113	-26	-11	20	25	-90	18	-4	-2	-1	0
Waidhofen a.d. Thaya	-141	39	-32	8	-3	36	-6	-9	3	0	0	4	-109	-1	0	-1	6	2
Wr. Neustadt (Land)	100	198	99	93	106	92	8	53	-25	-20	2	3	-88	-28	0	2	-2	3
Zwettl	-129	-64	-105	-58	-5	15	2	1	1	3	-2	1	-16	-25	0	0	-4	-1
Niederösterreich	**6.770**	**9.752**	**4.204**	**4.726**	**4.807**	**4.744**	**825**	**1.252**	**-266**	**-196**	**106**	**154**	**-2.810**	**-892**	**4**	**14**	**-100**	**-50**

2.2.4.1 Einbürgerungen 1985, 1990, 1995, 2000, 2005, 2010, 2014–2018

Erhebungsmerkmal	1985	1990	1995	2000	2005	2010	2014	2015	2016	2017	2018
Anzahl											
insgesamt	515	612	2.073	2.831	4.915	799	1.152	1.187	1.154	1.319	1.517
männlich	266	294	992	1.362	2.428	368	495	529	498	623	664
weiblich	249	318	1.081	1.469	2.487	431	657	658	656	696	853
Familienstand											
ledig	315	266	996	1.380	2.562	479	638	667	616	736	839
verheiratet	181	318	992	1.357	2.189	289	457	440	463	495	598
verwitwet	2	6	12	16	36	3	5	7	11	5	8
geschieden	17	22	73	78	128	28	52	73	64	83	72
Alter in Jahren											
unter 15	194	157	588	847	1.626	272	372	362	303	402	423
15 bis unter 25	96	83	385	488	843	151	207	204	225	362	413
25 bis unter 35	84	160	472	705	971	183	255	257	233	232	265
35 bis unter 55	126	183	598	754	1.348	176	294	350	353	420	521
55 Jahre und älter	15	29	30	37	127	17	24	14	40	36	33
Geburtsland											
Österreich	164	125	527	815	1.470	320	462	401	382	465	512
Ausland	351	487	1.546	2.016	3.445	479	690	786	772	854	1.005
Bisherige Staatsbürgerschaft											
europäische Staaten	419	479	1.836	2.585	4.422	691	906	904	890	1.015	1.185
Türkei	27	49	472	1.128	1.585	166	196	168	129	124	122
Serbien, Montenegro[1)]	-	-	251	185	1.109	72	87	83	78	65	58
Bosnien und Herzegowina[1)]	-	-	293	289	833	137	157	149	155	207	139
Rumänien	18	45	303	440	214	16	47	48	53	89	139
Kroatien[1)]	-	-	83	105	176	45	12	12	5	15	41
Polen	39	53	87	60	68	9	34	16	22	28	33
Deutschland	117	50	30	9	10	11	35	15	21	43	51
Mazedonien[1)]	-	-	5	16	138	50	52	54	73	80	141
Ungarn	18	15	73	87	21	13	26	27	35	64	79
Jugoslawien[2)]	74	125	15	-	-	-	-	-	-	-	-
afrikanische Staaten	12	15	61	48	148	30	43	63	49	63	76
Ägypten	3	4	23	20	31	3	8	27	7	22	19
Tunesien	5	8	18	8	35	-	5	2	4	6	13
Nigeria	4	-	5	4	25	6	12	10	12	15	12
amerikanische Staaten	9	20	30	26	49	6	35	33	39	51	24
Dominikanische Republik	-	-	3	8	11	-	10	3	8	12	6
Vereinigte Staaten	3	6	5	-	8	2	9	4	4	3	3
Brasilien	1	5	4	1	10	1	2	4	4	4	-
asiatische Staaten	64	84	135	166	271	71	162	170	173	183	218
China	3	19	34	63	47	9	25	15	12	21	20
Philippinen	6	18	36	18	29	7	11	15	15	8	35
Iran - Islamische Republik	18	9	15	7	20	12	11	27	28	24	4
ozeanische Staaten	-	-	-	1	2	-	1	1	1	-	1
staatenlos, ungeklärt, unbekannt	11	14	11	5	23	1	5	16	2	7	13

[1)] Staatsgründung 1991

[2)] historisches Staatsgebiet bis 1991

Anmerkung: Die Sortierung erfolgt absteigend nach der Summe aller Einbürgerungen seit 1981.

2.2.4.2 Einbürgerungen 1990–2018 nach bisheriger Staatsbürgerschaft

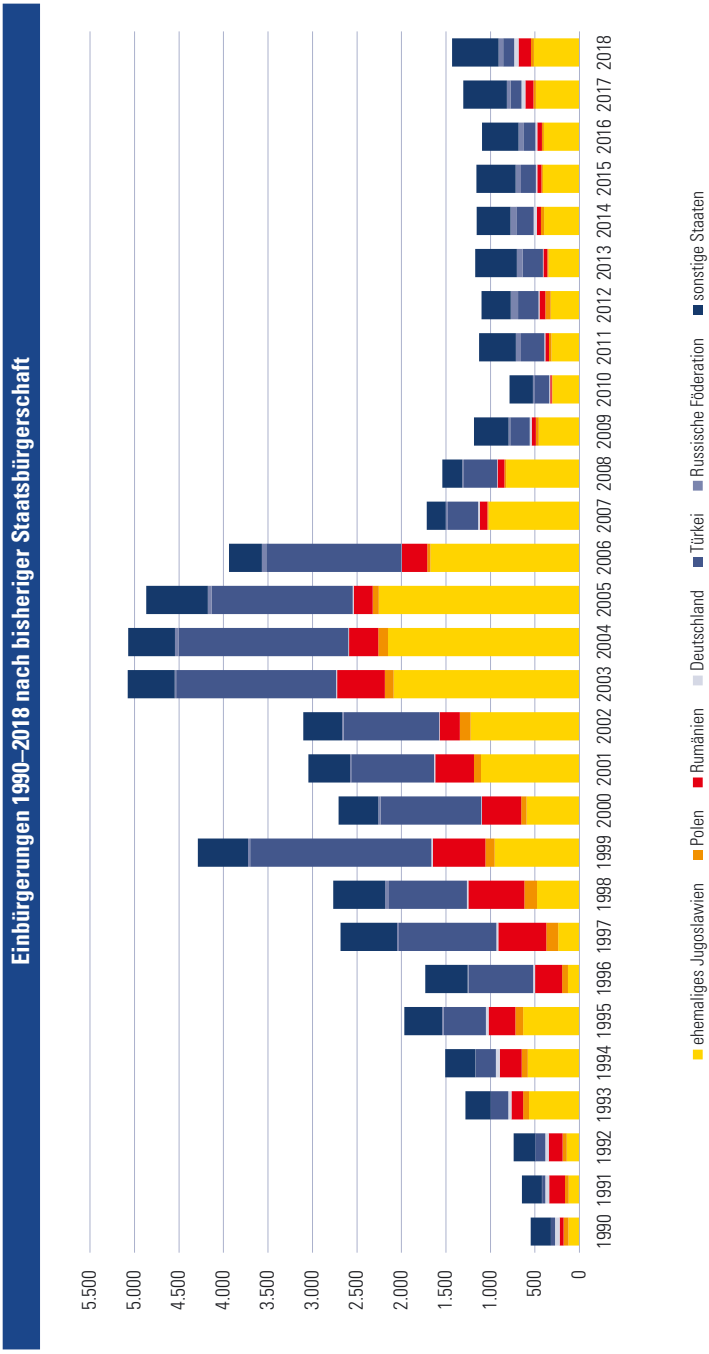

2.2.4.3 Asylansuchen in Österreich 2008–2018

Staatsangehörigkeit	2008	2009	2010	2011	2012	2013	2014	2015	2016	2017	2018
Syrien	140	279	194	422	915	1.991	7.730	24.547	8.773	7.356	3.329
Afghanistan	1.382	2.237	1.582	3.609	4.005	2.589	5.076	25.563	11.794	3.781	2.120
Iran	250	340	387	457	761	595	743	3.426	2.460	994	1.107
Russische Föderation	3.435	3.559	2.322	2.314	3.091	2.841	1.996	1.698	1.633	1.396	969
Irak	490	399	336	484	491	468	1.105	13.633	2.862	1.403	762
Nigeria	535	837	573	414	400	691	673	1.385	1.855	1.405	679
Somalia	411	344	190	610	481	433	1.162	2.073	1.537	697	523
Georgien	511	975	370	261	300	257	417	406	350	454	457
Indien	355	427	433	476	401	339	396	448	515	415	272
Pakistan	106	183	276	949	1.823	1.037	596	3.021	2.496	1.574	264
Türkei	417	554	369	414	273	302	203	221	346	299	201
Serbien[1)]	810	701	350	183	292	211	362	317	197	157	147
Armenien	360	440	278	224	346	300	330	304	332	228	104
Kosovo[2)]	892	1.332	622	358	314	935	1.903	2.487	217	147	80
Moldau - Republik	225	217	127	79	54	35	32	25	13	29	42
staatenlos	134	149	165	187	149	253	1.314	2.235	1.149	773	402
ungeklärt/unbekannt	18	35	40	38	31	19	45	93	-	27	36
Insgesamt	**12.841**	**15.821**	**11.012**	**14.416**	**17.413**	**17.503**	**28.064**	**88.340**	**42.285**	**24.735**	**13.746**

[1)] bis 2005 inklusive Montenegro, bis 2008 inklusive Kosovo

[2)] im Jahr 2008 einseitige Unabhängigkeit von Serbien - international nicht anerkannt

Anmerkung: Es sind die 15 häufigsten Herkunftsstaaten ab dem Jahr 2000 berücksichtigt. Die Sortierung erfolgt absteigend nach dem aktuellen Jahr.

Asylansuchen von Personen ausgewählter Staatsangehörigkeiten 2000–2018

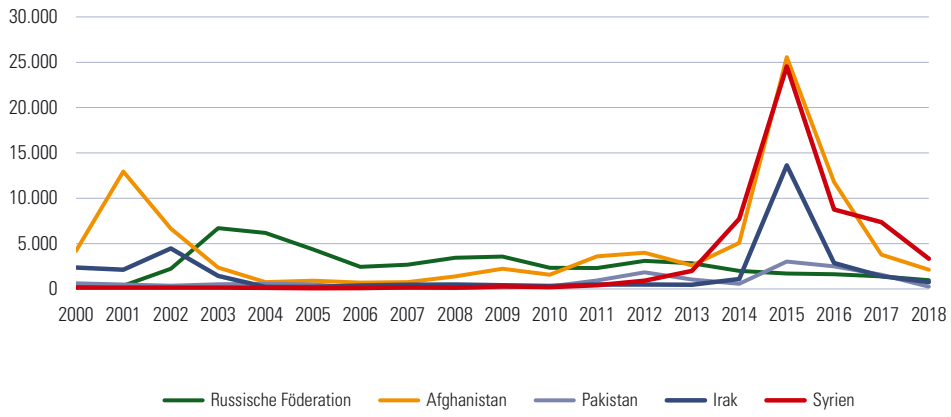

2 Bevölkerung

2.1 Bevölkerungsstruktur
2.2 Bevölkerungsbewegung
2.3 Gebäude und Wohnungen

Quellennachweis: Statistik Austria

2.3.1 Gebäude (Gebäude- und Wohnungszählung) 2011 nach Anzahl der Wohnungen, Nutzfläche und Verwaltungsbezirken

		Wohngebäude			Wohnungen mit Hauptwohnsitz	
			Anzahl der Wohnungen			
Verwaltungsbezirk	Insgesamt	insgesamt	1 und 2	3 und mehr	insgesamt	Ø Nutzfläche in m²
Krems a.d. Donau	5.618	4.648	3.601	1.047	11.529	86,9
St. Pölten	12.152	10.644	8.961	1.683	23.459	86,9
Waidhofen a.d. Ybbs	3.100	2.812	2.380	432	4.618	100,1
Wr. Neustadt	9.135	7.814	6.354	1.460	18.471	85,6
Amstetten	31.257	28.315	26.035	2.280	42.996	110,8
Baden	43.857	39.970	36.190	3.780	60.346	97,6
Bruck a.d. Leitha	33.461	30.345	28.226	2.119	40.613	99,2
Gänserndorf	43.472	40.579	39.544	1.035	40.515	109,7
Gmünd	16.898	15.337	14.616	721	16.423	102,6
Hollabrunn	24.893	23.045	22.506	539	21.166	113,7
Horn	13.772	12.489	11.969	520	13.191	110,6
Korneuburg	33.543	30.976	29.548	1.428	36.305	108,6
Krems (Land)	22.920	20.910	20.079	831	22.589	112,2
Lilienfeld	9.727	8.751	7.990	761	11.199	98,4
Melk	25.112	22.783	21.507	1.276	29.334	112,6
Mistelbach	36.447	34.047	33.420	627	31.169	112,3
Mödling	33.760	30.793	27.130	3.663	51.034	101,7
Neunkirchen	33.246	30.321	27.901	2.420	37.339	98,0
St. Pölten (Land)	45.375	42.180	39.709	2.471	50.926	112,5
Scheibbs	12.978	11.704	11.033	671	15.235	117,0
Tulln	40.523	37.876	36.025	1.851	40.933	111,4
Waidhofen a.d. Thaya	12.637	11.468	11.122	346	11.388	107,1
Wr. Neustadt (Land)	30.220	27.954	26.522	1.432	31.429	104,8
Zwettl	17.330	15.624	15.079	545	16.715	112,5
Niederösterreich	**591.433**	**541.385**	**507.447**	**33.938**	**678.922**	**105,3**

2.3.2 Wohnungen (in Tsd.) 2018 nach Haushaltstyp, Familientyp und Nutzfläche

				Nutzfläche in m²				
Haushalts-, Familientyp	Wohnungen insgesamt	Ø Nutzfläche pro Person in m²	Ø Haushaltsgröße	bis unter 70	70-89	90-109	110-129	130 und mehr
Familienhaushalte	468,3	44,2	2,96	37,2	83,3	63,0	78,5	206,3
Einfamilienhaushalte	455,4	44,6	2,88	37,2	83,1	61,8	77,8	195,5
Ehepaare ohne Kind(er)	194,2	57,0	2,03	21,0	43,2	29,1	34,6	66,3
Ehepaare mit Kind(ern)	205,5	37,8	3,80	8,5	26,6	23,9	35,8	110,8
Vater mit Kind(ern)	9,1	54,4	2,36	1,0	1,2	1,3	1,2	4,3
Mutter mit Kind(ern)	46,6	46,1	2,46	6,6	12,2	7,4	6,2	14,1
Zwei- oder Mehrfamilienhaushalte	12,9	37,0	5,74	-	0,2	1,2	0,6	10,8
Nichtfamilienhaushalte	254,1	88,0	1,04	84,0	63,8	36,3	24,0	45,9
Einpersonenhaushalte	246,0	90,8	1,00	81,6	62,4	34,9	23,5	43,5
Mehrpersonenhaushalte	8,0	47,5	2,18	2,4	1,4	1,4	0,5	2,4
Insgesamt	**722,4**	**51,2**	**2,28**	**121,2**	**147,1**	**99,3**	**102,5**	**252,3**

Anmerkung: Hochrechnung aus dem Mikrozensus; Werte kleiner 3.000 sind stark zufallsbehaftet und statistisch nicht mehr interpretierbar.

Wohnungen 2018 nach Bauperiode und Anzahl der Wohnräume

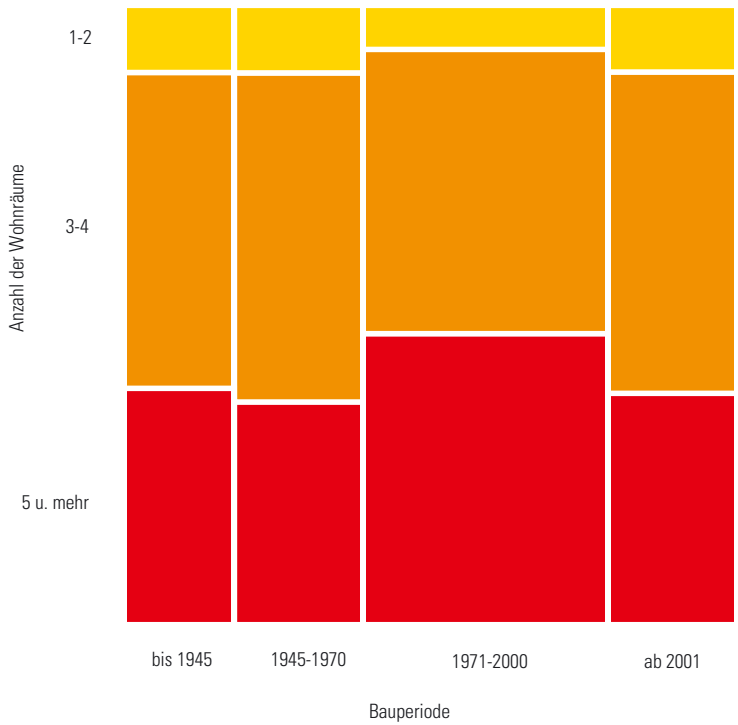

Wohnungen 2018 nach Anzahl der Wohnungen im Gebäude

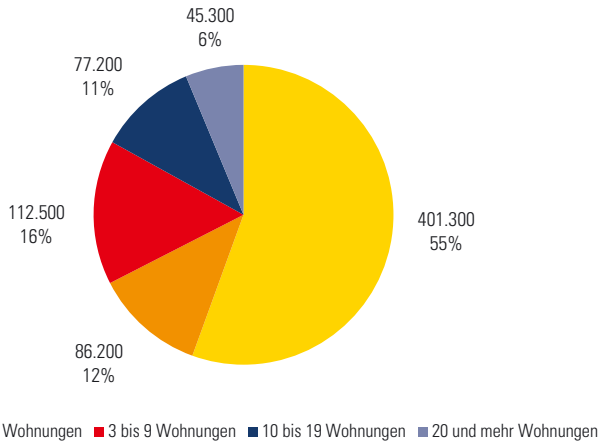

Anmerkung: Mikrozensus - nur gerundete Werte verfügbar

Anzahl der Hauptwohnsitz-Wohnungen 1974–2018 nach Nutzfläche (in m²)

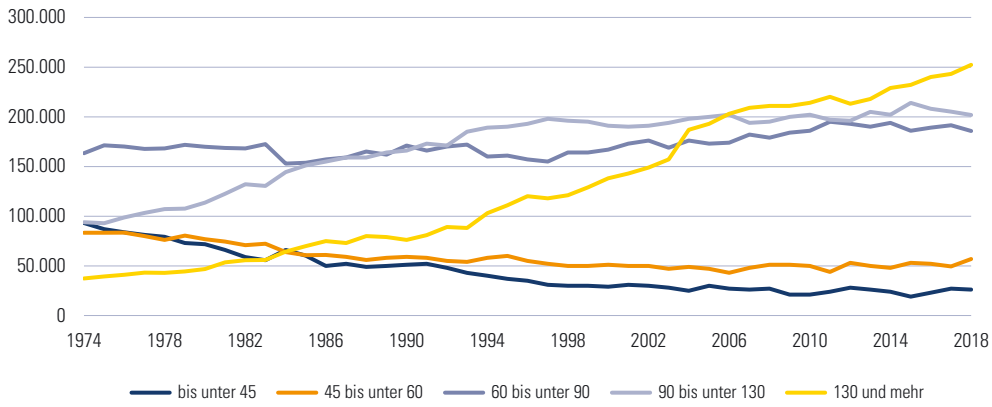

2.3.3 Durchschnittspreise (in € pro m²) für Baugrundstücke, Häuser und Wohnungen 2018 nach Verwaltungsbezirken

	Baugrundstücke		Häuser		Wohnungen	
		Änderung in %		Änderung in %		Änderung in %
Verwaltungsbezirk	2018	2017-2018	2018	2017-2018	2018	2017-2018
Krems a.d. Donau	120	-18,1	2.226	14,3	2.346	1,9
St. Pölten	121	8,4	1.773	3,5	1.715	-3,5
Waidhofen a.d. Ybbs	118	119,2	1.412	-15,5	1.340	23,4
Wr. Neustadt	202	9,4	1.752	4,2	1.786	6,8
Amstetten	66	11,8	1.269	-0,4	1.528	9,0
Baden	187	7,8	2.045	3,9	2.433	2,9
Bruck a.d. Leitha	150	2,9	1.789	8,4	2.243	0,7
Gänserndorf	111	22,3	1.431	7,7	2.069	9,8
Gmünd	20	12,1	756	5,0	972	4,2
Hollabrunn	29	-4,6	954	5,1	1.455	10,2
Horn	26	10,8	791	1,9	998	1,1
Korneuburg	196	8,6	2.214	10,4	2.847	5,3
Krems (Land)	54	15,8	1.302	2,7	1.695	-3,6
Lilienfeld	63	-5,2	1.173	6,9	1.136	5,0
Melk	46	9,9	1.089	7,4	1.183	7,7
Mistelbach	43	3,8	1.062	9,7	1.927	-16,3
Mödling	379	-4,2	3.219	0,7	2.774	3,6
Neunkirchen	65	1,6	1.286	5,3	1.256	7,5
St. Pölten (Land)	95	14,2	1.767	7,9	1.979	-4,5
Scheibbs	51	-2,5	1.290	6,2	1.214	18,9
Tulln	142	10,2	2.068	4,7	2.947	4,5
Waidhofen a.d. Thaya	18	2,9	735	3,6	1.265	4,8
Wr. Neustadt (Land)	92	-1,0	1.383	-0,7	1.314	6,6
Zwettl	17	-5,6	773	7,0	1.332	-4,0
Niederösterreich	**100**	**6,4**	**1.482**	**4,4**	**1.740**	**3,1**

Anmerkung: Durchschnitt über alle Grundstücks-, Haus- und Wohnungsgrößen, Bauperioden und Ausstattungskategorien gebildet

Durchschnittliche Preise (in € pro m²) für Baugrundstücke 2018

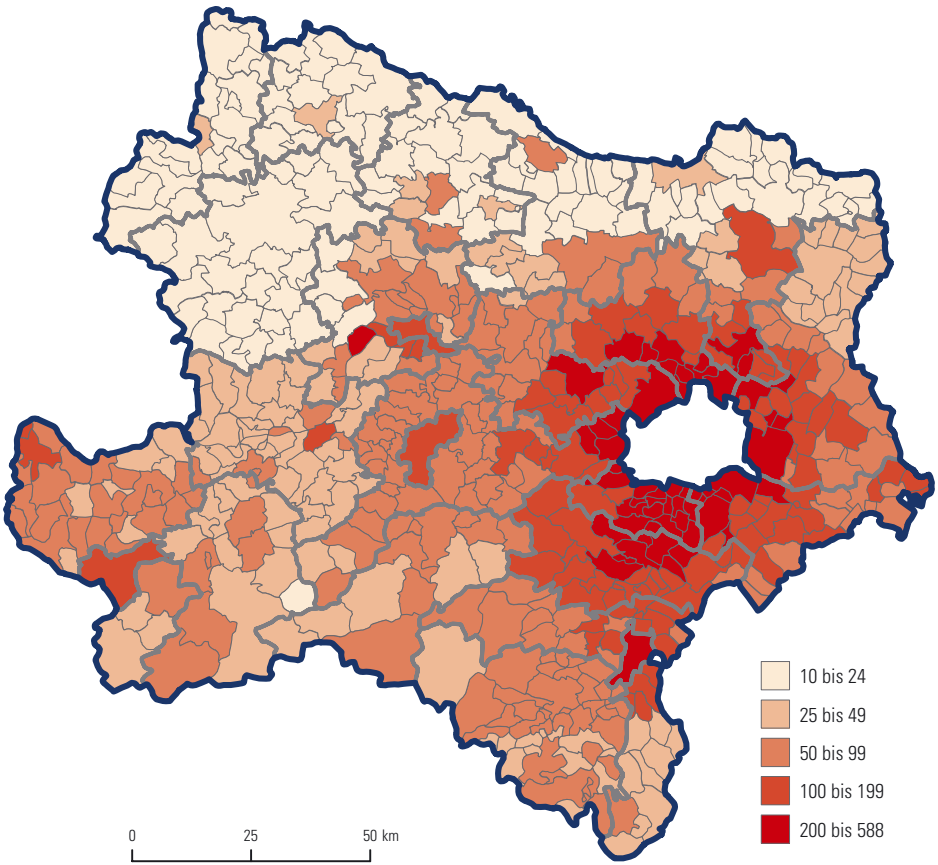

2.3.4 Fertiggestellte Einheiten der gemeinnützigen Wohnbaugenossenschaften 2017 nach Art und Bundesländern

Sitz der Genossenschaft	Wohnungen	Lokale	Garagen und Sonstige	insgesamt
Burgenland	1.171	14	256	1.441
Kärnten	214	-	87	301
Niederösterreich	**1.539**	**7**	**640**	**2.186**
Oberösterreich	1.121	4	783	1.908
Salzburg	328	2	173	503
Steiermark	793	7	716	1.516
Tirol	78	7	53	138
Vorarlberg	131	1	114	246
Wien	1.612	26	1.159	2.797
Österreich	**6.987**	**68**	**3.981**	**11.036**

Gerade in Bau befindliche Wohnungen der gemeinnützigen Wohnbaugenossenschaften 2017

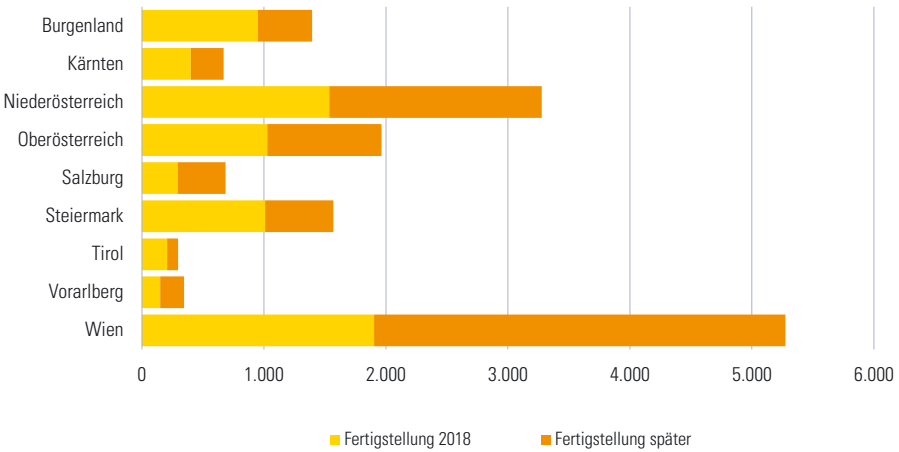

3 Gesundheit, Sicherheit, Soziales

Gesundheit
Sicherheit
Soziales

Gesundheit, Sicherheit, Soziales

3.1 Gesundheit
3.2 Sicherheit
3.3 Soziales

Quellennachweis: Amt der NÖ Landesregierung
Abteilung Gesundheitswesen
Abteilung Sanitäts- und Krankenanstaltenrecht
Abteilung Umwelthygiene
Ärztekammer für Niederösterreich
Fachstelle für Suchtprävention NÖ
Landeszahnärztekammer Niederösterreich
NÖ Gesundheits- und Sozialfonds
Pharmazeutische Gehaltskasse für Österreich
Statistik Austria

3.1.1 Ärzte und Apotheken 2019 nach Verwaltungsbezirken

Verwaltungsbezirk	Ärzte mit Ordination						Apotheken
	Allgemeinmediziner		Fachärzte		Zahnärzte		
	insgesamt	mit Kassen	insgesamt	mit Kassen	insgesamt	mit Kassen	
Krems a.d. Donau[1)]	-	-	-	-	12	7	7
St. Pölten	46	25	150	58	26	17	13
Waidhofen a.d. Ybbs[1)]	-	-	-	-	6	3	3
Wr. Neustadt[1)]	-	-	-	-	20	15	10
Amstetten	79	56	121	52	34	29	12
Baden	131	63	208	52	60	42	23
Bruck a.d. Leitha	68	47	91	32	26	22	16
Gänserndorf	69	46	82	23	28	23	12
Gmünd	24	20	25	12	10	9	6
Hollabrunn	32	28	52	19	19	14	7
Horn	32	22	69	18	11	8	6
Korneuburg	62	37	136	32	36	21	10
Krems (Land)	70	45	117	33	19	12	6
Lilienfeld	22	17	29	11	10	10	3
Melk	56	42	58	19	28	25	10
Mistelbach	62	38	83	21	23	20	9
Mödling	123	53	243	38	54	32	23
Neunkirchen	70	49	85	32	36	25	13
St. Pölten (Land)	107	62	114	14	42	31	17
Scheibbs	30	21	26	16	15	14	7
Tulln	85	46	167	37	42	29	14
Waidhofen a.d. Thaya	19	13	30	19	8	8	4
Wr. Neustadt (Land)	91	56	158	60	25	20	8
Zwettl	30	24	36	19	20	13	5
Niederösterreich	**1.308**	**810**	**2.080**	**617**	**610**	**449**	**244**

[1)] Allgemeinmediziner und Fachärzte sind in den Zahlen der jeweiligen Verwaltungsbezirke enthalten.

Facharztordinationen mit Kassenvertrag 2019 nach Fachrichtung

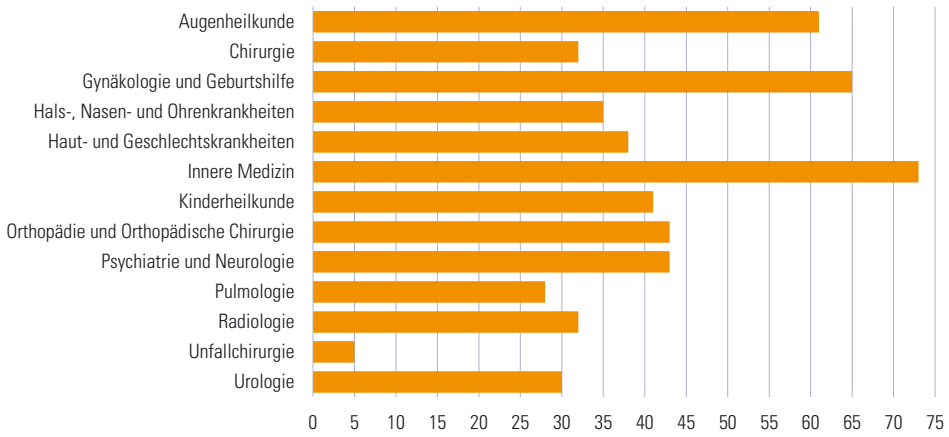

3.1.2 Ordinationen 2019 nach Fachrichtung und Verwaltungsbezirken

Fachrichtung	NÖ	AM	BN	BL	GF	GD	HL	HO	KO	KR	LF
Allgemeinmedizin	1.653	94	156	79	92	36	45	46	89	95	28
Augenheilkunde	136	7	14	6	7	1	3	7	7	6	1
Chirurgie	173	12	13	5	5	5	7	5	10	13	2
Gynäkologie und Geburtshilfe	227	12	23	13	9	4	5	4	17	16	2
Hals-, Nasen- und Ohrenkrankheiten	89	5	6	3	3	1	3	1	9	7	1
Haut- und Geschlechtskrankheiten	122	4	15	6	4	1	3	1	10	5	2
Innere Medizin	377	23	42	19	15	8	12	12	20	17	10
Kinderheilkunde	129	9	6	4	5	1	2	1	13	11	1
Orthopädie und Orthopädische Chirurgie	218	8	20	13	4	6	6	8	16	14	2
Psychiatrie und Neurologie	269	15	31	8	9	2	7	12	12	10	6
Pulmologie	45	3	4	2	1	1	1	1	3	1	2
Radiologie	68	5	6	3	4	1	3	1	4	4	1
Unfallchirurgie	154	10	18	6	5	1	3	12	9	8	-
Urologie	89	4	11	5	5	3	1	2	7	5	1
Zahn-, Mund- und Kieferheilkunde	610	40	60	26	28	10	19	11	36	31	10
Insgesamt	**4.359**	**251**	**425**	**198**	**196**	**81**	**120**	**124**	**262**	**243**	**69**

Fachrichtung	ME	MI	MD	NK	PL	SB	TU	WT	WB	ZT
Allgemeinmedizin	72	75	159	85	192	34	108	23	113	32
Augenheilkunde	4	11	16	6	19	1	7	1	10	2
Chirurgie	5	4	17	9	25	2	15	2	13	4
Gynäkologie und Geburtshilfe	10	8	20	10	29	4	15	2	19	5
Hals-, Nasen- und Ohrenkrankheiten	2	7	10	3	11	1	10	1	4	1
Haut- und Geschlechtskrankheiten	4	4	20	4	15	1	11	2	9	1
Innere Medizin	8	17	51	13	44	5	23	7	26	5
Kinderheilkunde	6	6	18	5	13	2	12	1	8	5
Orthopädie und Orthopädische Chirurgie	7	11	31	10	24	1	15	1	16	5
Psychiatrie und Neurologie	10	6	33	15	46	4	23	3	14	3
Pulmologie	1	1	6	1	6	1	2	2	4	2
Radiologie	2	5	9	2	4	1	4	1	7	1
Unfallchirurgie	5	7	18	9	13	1	16	1	11	1
Urologie	3	3	12	2	11	1	5	2	5	1
Zahn-, Mund- und Kieferheilkunde	28	23	54	36	68	15	42	8	45	20
Insgesamt	**167**	**188**	**474**	**210**	**520**	**74**	**308**	**57**	**304**	**88**

Anmerkung: Die Statutarstädte sind in den Zahlen der jeweiligen Verwaltungsbezirke enthalten. Bezirksbezeichnung nach KFZ-Kennzeichen

3.1.3 Ordinationen ohne Kassenvertrag 2019 nach Fachrichtung und Verwaltungsbezirken

Fachrichtung	NÖ	AM	BN	BL	GF	GD	HL	HO	KO	KR	LF
Allgemeinmedizin	824	35	93	30	39	10	16	26	49	51	8
Augenheilkunde	75	3	8	4	3	-	1	6	4	2	-
Chirurgie	141	10	11	2	4	3	6	4	8	11	1
Gynäkologie und Geburtshilfe	162	8	17	9	6	3	3	3	14	13	1
Hals-, Nasen- und Ohrenkrankheiten	54	2	3	1	2	-	2	-	7	5	-
Haut- und Geschlechtskrankheiten	84	2	11	4	3	-	2	-	8	3	1
Innere Medizin	304	18	35	15	12	4	10	10	16	13	8
Kinderheilkunde	88	5	3	2	2	-	1	-	10	9	1
Orthopädie und Orthopädische Chirurgie	175	5	16	11	3	5	5	6	13	12	1
Psychiatrie und Neurologie	226	13	29	5	7	1	5	10	11	8	5
Pulmologie	17	-	2	-	-	-	-	-	2	-	1
Radiologie	36	3	4	1	3	-	2	-	2	2	-
Unfallchirurgie	149	10	17	6	5	1	3	11	9	8	-
Urologie	59	2	9	3	4	2	-	1	6	4	-
Zahn-, Mund- und Kieferheilkunde	161	8	18	4	5	1	5	3	15	12	-
Insgesamt	**2.555**	**124**	**276**	**97**	**98**	**30**	**61**	**80**	**174**	**153**	**27**

Fachrichtung	ME	MI	MD	NK	PL	SB	TU	WT	WB	ZT
Allgemeinmedizin	29	30	108	33	113	13	67	8	57	9
Augenheilkunde	1	9	11	2	12	-	4	-	5	-
Chirurgie	4	3	16	7	23	1	13	1	10	3
Gynäkologie und Geburtshilfe	8	6	15	5	21	2	11	1	13	3
Hals-, Nasen- und Ohrenkrankheiten	1	6	7	1	8	-	8	-	1	-
Haut- und Geschlechtskrankheiten	3	2	17	2	9	-	9	2	6	-
Innere Medizin	6	13	44	10	38	4	19	5	21	3
Kinderheilkunde	5	5	14	4	10	-	8	-	5	4
Orthopädie und Orthopädische Chirurgie	6	10	28	8	17	-	13	-	13	3
Psychiatrie und Neurologie	8	3	31	12	42	3	20	1	11	1
Pulmologie	-	-	5	-	4	-	-	1	2	-
Radiologie	1	4	7	-	1	-	2	-	4	-
Unfallchirurgie	5	7	18	8	12	1	16	1	10	1
Urologie	2	2	10	-	8	-	2	1	3	-
Zahn-, Mund- und Kieferheilkunde	3	3	22	11	20	1	13	-	10	7
Insgesamt	**82**	**103**	**353**	**103**	**338**	**25**	**205**	**21**	**171**	**34**

Anmerkung: Die Statutarstädte sind in den Zahlen der jeweiligen Verwaltungsbezirke enthalten. Bezirksbezeichnung nach KFZ-Kennzeichen

3.1.4 Krankenanstalten 2018 nach Betten und Patientenbewegungsmerkmalen

Klinikum	Betten: systematisierte[1]	Betten: tatsächlich aufgestellte	Tage: Belag	Tage: Pflege	ambulante Fälle	Patientenstand[1]	Zugänge[2]	Abgänge: entlassen	Abgänge: gestorben	Verweildauer[3]	Pfleglinge[4]
Landesklinikum											
Amstetten	360	355	94.312	115.878	58.189	21.599	21.566	21.227	372	5,4	0,9
Amstetten - Mauer	418	440	141.390	146.774	3.482	5.375	5.384	5.367	8	27,3	1,0
Baden - Mödling	817	737	187.933	221.553	167.959	33.631	33.620	32.437	1.194	6,7	0,7
Gmünd - Waidhofen a.d. Thaya - Zwettl	642	629	172.329	201.799	72.964	29.450	29.470	28.986	464	6,9	0,9
Hainburg	142	142	30.406	36.640	28.723	6.229	6.234	6.012	217	6,0	0,7
Hochegg	181	181	48.757	54.571	5.031	5.823	5.814	5.724	99	9,5	0,8
Hollabrunn	226	222	44.493	52.044	25.005	7.551	7.551	7.388	163	7,0	0,6
Horn - Allentsteig	370	369	95.839	114.151	77.474	18.325	18.312	18.004	321	6,3	0,8
Klosterneuburg	130	127	22.173	27.673	18.129	5.512	5.500	5.398	114	5,1	0,6
Korneuburg - Stockerau	309	298	64.656	79.143	80.151	14.489	14.487	14.236	253	5,5	0,7
Melk	142	143	35.222	43.880	30.176	8.654	8.658	8.510	144	5,1	0,8
Mistelbach - Gänserndorf	539	524	125.294	150.851	137.597	25.552	25.557	24.790	762	6,0	0,8
Neunkirchen	382	384	91.515	104.222	43.319	12.730	12.707	12.426	304	8,3	0,7
Scheibbs	197	183	49.275	58.880	37.312	9.589	9.605	9.354	235	6,2	0,8
Waidhofen a.d. Ybbs	163	163	35.227	44.785	27.781	9.574	9.558	9.407	167	4,7	0,8
Wr. Neustadt	772	766	199.547	239.122	183.094	39.589	39.575	38.545	1.044	6,1	0,8
Universitätsklinikum											
Krems	469	461	110.707	135.099	78.687	24.388	24.392	23.878	510	5,6	0,8
St. Pölten - Lilienfeld	1.169	1.114	266.402	317.778	229.158	51.422	51.376	50.409	1.013	6,2	0,7
Tulln	456	440	115.112	131.321	66.949	16.236	16.209	15.849	387	8,2	0,8
Insgesamt	**7.884**	**7.678**	**1.930.589**	**2.276.164**	**1.371.180**	**345.718**	**345.575**	**337.947**	**7.771**	**6,7**	**0,8**
Psychosomatisches Zentrum Eggenburg	100	100	34.426	35.430	-	1.004	1.004	1.004	-	35,3	1,0

[1] Stand: 31.12.2018

[2] Zugänge ohne vom Vorjahr verbliebene

[3] mittlere Verweildauer = Pflegetage : ((Zugang + Abgang) : 2)

[4] Pfleglinge je Bett und Tag = (Pflegetage : Systematisierte Betten) : 365

3.1.5 Personal (Vollzeitäquivalente) in Krankenanstalten 2018

Klinikum	insgesamt	Ärzte	Apotheker, Chemiker, Physiker	Hebammen	Krankenpflegefachdienst	Med. techn. Dienstpersonal	Sanitätshilfsdienstpersonal	Verwaltungs-, Kanzleipersonal	Betriebspersonal	Sonstiges Personal
Landesklinikum										
Amstetten	959,2	164,6	1,6	12,9	403,9	79,9	70,2	70,7	148,4	7,0
Amstetten - Mauer	673,5	53,1	44,7	0,0	322,3	59,6	46,3	47,0	95,0	5,5
Baden - Mödling	1.621,6	316,6	39,6	19,5	677,0	123,9	163,0	155,0	101,5	25,6
Gmünd - Waidhofen a.d. Thaya - Zwettl	1.313,7	222,0	14,8	13,2	559,7	87,5	122,2	101,4	182,0	11,2
Hainburg	305,5	62,0	0,9	8,5	113,1	22,4	35,2	27,3	34,1	2,0
Hochegg	339,4	34,3	5,3	0,0	117,6	50,0	38,7	30,1	63,3	0,1
Hollabrunn	425,2	87,8	9,6	8,8	174,4	31,0	36,8	39,3	34,0	3,6
Horn - Allentsteig	968,0	157,4	17,3	8,6	394,1	121,6	85,4	90,5	90,1	3,0
Klosterneuburg	269,4	51,0	1,5	11,1	107,6	19,3	24,4	27,3	21,6	5,8
Korneuburg - Stockerau	688,9	147,7	1,1	16,8	276,7	51,8	60,5	66,3	67,9	0,3
Melk	337,5	62,0	0,8	8,1	138,3	26,9	32,7	28,8	35,2	4,8
Mistelbach - Gänserndorf	1.386,5	269,3	8,4	10,9	527,2	131,6	121,8	125,7	183,7	7,8
Neunkirchen	767,4	144,9	9,7	9,3	285,8	62,4	75,9	68,6	105,6	5,2
Scheibbs	432,4	64,1	2,5	6,8	186,6	27,1	31,8	36,8	73,7	3,0
Waidhofen a.d. Ybbs	417,9	64,7	0,5	10,4	155,2	26,7	40,9	36,2	77,2	6,0
Wr. Neustadt	2.152,9	430,6	26,3	17,8	755,7	207,1	210,5	184,0	317,7	3,2
Universitätsklinikum										
Krems	1.020,3	254,3	15,7	6,3	379,6	98,3	96,0	105,5	62,1	2,5
St. Pölten - Lilienfeld	3.151,0	616,9	38,9	19,2	1.221,5	298,9	304,2	305,1	332,2	14,1
Tulln	862,1	180,8	31,5	11,1	378,0	76,1	50,1	70,7	57,1	6,7
Insgesamt	**18.092,2**	**3.383,9**	**270,6**	**199,3**	**7.174,3**	**1.601,9**	**1.646,5**	**1.616,0**	**2.082,5**	**117,2**
Psychosomatisches Zentrum Eggenburg	94,1	9,7	25,3	-	30,7	6,5	0,8	6,7	14,3	0,1

Anmerkung: Erhebungsmethode siehe Glossar - Personal in Krankenanstalten

3.1.6 Gesundheits- und Sozialbetreuungsberufe 2017/2018 nach Fachrichtungen und Geschlecht

Fachrichtung	Personen in Ausbildung	Abschlüsse		
		insgesamt	männlich	weiblich
Ausbildungen nach dem Gesundheits- und Krankenpflegegesetz (GuKG)				
Allgemeine Gesundheits- und Krankenpflege	758	329	78	251
Psychiatrische Gesundheits- und Krankenpflege	79	39	13	26
Gesundheits- und Krankenpflege gemäß FH-GuK-AV[1)]	557	124	16	108
Sonderausbildungen	192	192	52	140
Weiterbildungen	266	364	61	303
Ausbildungsmodul "Unterstützung bei der Basisversorgung" gem. § 3a GuKG	4	109	31	78
Pflegeassistenz	254	234	34	200
Pflegefachassistenz	132	31	1	30
Ausbildungen nach dem NÖ Sozialbetreuungsberufe-Gesetz				
Heimhilfe	191	464	34	430
Fach-Sozialbetreuerin/Fach-Sozialbetreuer	469	160	21	139
Diplom-Sozialbetreuerin/Diplom-Sozialbetreuer	127	33	2	31
Ausbildung gemäß Medizinische Assistenzberufegesetz				
Basismodul	116	230	11	219
Ordinationsassistenz	146	193	2	191
Operationsassistenz	15	63	40	23
Gipsassistenz	40	35	22	13
Obduktionsassistenz	-	31	18	13
Ausbildungen gemäß Sanitäter-Gesetz				
Rettungssanitäter	775	2.093	1.616	477
Notfallsanitäter	61	227	155	72
Berufsmodul	7	332	289	43
Allgemeine Notfallkompetenz Arzneimittellehre	17	66	52	14
Allgemeine Notfallkompetenz Modul Venenzugang und Infusion	-	66	52	14
Ausbildungen gemäß Medizinischer Masseur- und Heilmasseur-Gesetz				
Medizinische Masseure	119	35	12	23
Heilmasseure - Aufschulungsmodul	53	29	16	13
Spezialqualifikation Elektrotherapie	59	47	21	26
Spezialqualifikation Hydro- und Balneotherapie	11	13	5	8
Spezialqualifikation Basismobilisation	24	11	4	7

[1)] Fachhochschule - Gesundheits- und Krankenpflege - Ausbildungsverordnung

3.1.7 Anzeigepflichtige Infektionskrankheiten 2015–2018 nach Neuerkrankungen und Todesfällen

Krankheit	2015		2016		2017		2018	
	Erkr.	Todesf.	Erkr.	Todesf.	Erkr.	Todesf.	Erkr.	Todesf.
A/H5N1-Virus (Vogelgrippe)	-	-	-	-	-	-	-	-
Amöbenruhr	1	-	1	-	-	-	-	-
Bissverletzung	9	-	2	-	2	-	4	-
Botulismus	-	-	-	-	-	-	-	-
Brucellose	-	-	-	-	2	-	-	-
Campylobakter spp., darmpathogen	1.078	1	1.161	2	1.203	-	1.402	-
Chikungunya-Fieber[1)]	-	-	-	-	-	-	-	-
Cholera	-	-	-	-	-	-	-	-
Clostridium difficile	76	2	98	7	89	5	80	2
Creutzfeldt-Jakob-Krankheit (CJD)[2)]	-	2	-	-	-	-	-	-
Denguefieber	24	-	19	-	24	-	13	-
Diphtherie	-	-	1	-	-	-	-	-
E.-coli-Enteritis, sonstige darmpathogene Stämme	6	-	10	-	34	-	62	-
Ebolafieber	-	-	-	-	-	-	-	-
Fleckfieber	-	-	-	-	-	-	-	-
FSME	7	-	7	-	11	-	17	-
Fuchsbandwurm	1	-	1	-	4	-	1	-
Gelbfieber	-	-	-	-	-	-	-	-
Haemophilus influenzae B	10	1	6	-	7	-	8	3
Hantavirus	-	-	1	-	2	-	-	-
Hepatitis A	15	-	15	-	23	-	15	-
Hepatitis B	163	4	217	2	241	2	215	-
Hepatitis C	253	6	208	2	208	2	187	-
Hepatitis D	1	-	1	-	2	-	1	-
Hepatitis E	1	-	7	-	23	-	34	-
Hepatitis non A-E	-	-	-	-	-	-	-	-
Hundebandwurm	-	-	4	-	6	-	1	-
Körnerkrankheit	1	-	-	-	-	-	-	-
Krim Kongo Fieber	-	-	-	-	-	-	-	-
Lassafieber	-	-	-	-	-	-	-	-
Läuserückfallfieber	-	-	-	-	-	-	-	-
Legionellose	23	-	26	1	33	1	25	2
Lepra	-	-	-	-	-	-	-	-
Leptospirose	-	-	-	-	20	-	7	-
Listeriose	9	4	13	2	7	-	7	1
Malaria	10	-	11	-	4	-	5	-
Marburgfieber	-	-	-	-	-	-	-	-
Masern	117	-	3	-	29	-	18	-
Meningokokken-Erkrankung, invasiv	3	-	4	-	2	1	3	1
MERS-CoV[3)]	-	-	-	-	-	-	-	-
Milzbrand	-	-	-	-	-	-	-	-
Norovirus	199	-	259	-	378	-	417	-
Paratyphus	1	-	1	-	-	-	2	-
Pertussis	28	-	81	-	127	-	245	-
Pest	-	-	-	-	-	-	-	-
Pneumokokken-Erkrankung, invasiv	56	3	76	5	86	3	101	-
Pocken	-	-	-	-	-	-	-	-
Poliomyelitis	-	-	-	-	-	-	-	-
Psittakose	-	-	-	-	-	-	-	-
Rotavirus	95	-	49	-	97	-	60	-
Röteln	-	-	-	-	3	-	-	-
Rotz	-	-	-	-	-	-	-	-

3.1.7 Anzeigepflichtige Infektionskrankheiten 2015–2018 nach Neuerkrankungen und Todesfällen

Krankheit	2015		2016		2017		2018	
	Erkr.	Todesf.	Erkr.	Todesf.	Erkr.	Todesf.	Erkr.	Todesf.
Salmonella spp.	267	1	269	2	271	1	256	-
SARS	-	-	-	-	-	-	-	-
Scharlach	5	-	6	-	1	-	-	-
Shigellose	8	-	5	-	5	-	11	-
sonstige bakterielle Lebensmittelvergiftung	1	-	7	-	11	-	59	-
sonstige Meningitis (invasive bakt. Erkrankung)	1	-	2	-	2	-	1	-
sonstige Sepsis (invasive bakt. Erkrankung)	10	-	-	-	-	-	-	-
sonstige transmissible spongiforme Enzephalopathie	-	1	5	5	3	3	4	4
sonstige virale Lebensmittelvergiftung	27	-	16	-	37	-	38	-
sonstige virusbedingte Meningoencephalitis	7	-	9	-	11	-	29	-
Staphylokokkus aureus	-	-	-	-	1	-	-	-
STEC/VTEC	9	-	6	-	21	1	28	-
Streptokokkenmeningitis Gruppe B	-	-	-	-	-	-	-	-
Tollwut	-	-	-	-	-	-	-	-
Trichinellose	-	-	-	-	-	-	1	-
Tuberkulose[4)]	107	5	100	4	75	3	75	7
Tularämie	2	-	1	-	4	-	3	-
Typhus abdominalis	-	-	2	-	1	-	-	-
West Nile Virus[3)]	-	-	1	-	6	-	9	-
Yersiniose	24	-	14	-	16	-	26	-
Zika-Virus[1)]	-	-	1	-	-	-	-	-

[1)] erst ab 2016 meldepflichtig

[2)] ab 2016 unter sonstige transmissible spongiforme Enzephalopathie

[3)] erst ab 2015 meldepflichtig

[4)] Diese Zahlen beinhalten auch jene Fälle, bei denen zwar eine Erkrankung, aber eine andere Todesursache vorlag.

Anmerkung: Erkr. = Neuerkrankungen, Todesf. = Todesfälle

3.1.8 Vorsorgeuntersuchungen 2002–2017 nach Bundesländern

Jahr	Burgenland	Kärnten	NÖ	OÖ	Salzburg	Steiermark	Tirol	Vorarlberg	Wien	Österreich
2002	39.061	72.112	**72.299**	121.155	53.696	129.184	96.125	41.662	123.038	748.332
2003	40.463	73.786	**78.209**	128.064	55.241	134.317	99.836	43.085	133.314	786.315
2004	42.276	76.474	**78.833**	134.387	56.785	132.444	103.493	46.663	142.427	813.782
2005	40.177	75.305	**74.669**	126.042	52.747	126.067	96.484	46.519	137.713	775.723
2006	39.200	72.808	**77.866**	126.341	54.605	123.683	101.000	41.719	154.148	791.370
2007	43.868	74.171	**78.226**	128.278	57.794	122.401	102.639	42.945	171.333	821.655
2008	47.380	78.289	**82.229**	137.934	58.795	126.604	109.002	48.394	182.884	871.511
2009	47.438	76.708	**80.515**	134.040	58.208	122.658	104.527	46.703	168.563	839.360
2010	48.960	77.493	**79.526**	139.609	55.626	124.619	107.390	47.304	173.686	854.213
2011	50.385	90.207	**79.516**	144.204	58.329	129.832	109.038	49.312	181.540	892.363
2012	49.692	86.033	**88.330**	150.631	60.439	136.306	115.273	46.667	192.317	925.688
2013	49.237	95.313	**81.848**	150.619	60.078	131.840	118.419	45.952	197.726	931.032
2014	49.322	97.154	**82.865**	155.391	61.081	138.290	119.244	48.352	199.241	950.940
2015	49.266	99.320	**82.310**	152.535	62.389	137.336	119.404	46.235	200.912	949.707
2016	52.317	106.724	**85.879**	152.688	65.089	143.671	122.623	46.489	214.793	990.273
2017	52.442	108.546	**90.895**	148.139	66.836	139.994	121.471	46.145	224.509	998.977

Anmerkung: Die Daten beziehen sich auf das allgemeine Basisprogramm ohne gynäkologische Vorsorgeuntersuchungen.

Vorsorgeuntersuchungen in Niederösterreich 2002–2017 nach Geschlecht

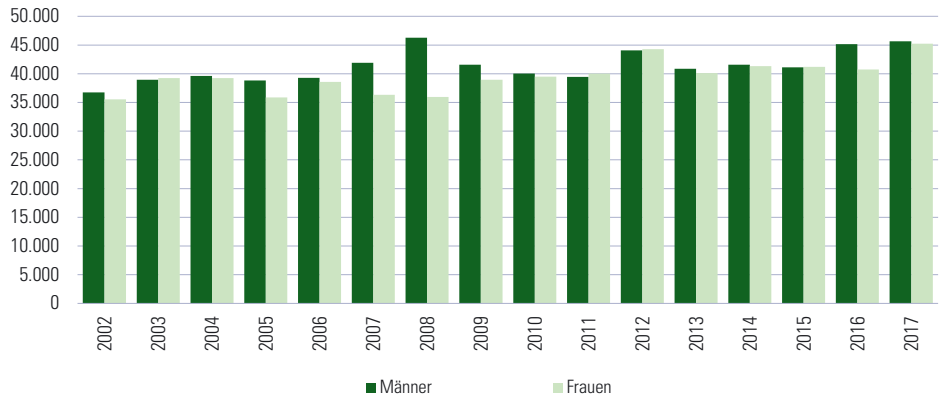

3.1.9 Betreuung von Drogenabhängigen in ausgewählten Drogenberatungsstellen 2013–2018

	betreute Personen					
Beratungsstelle	**2013**	**2014**	**2015**	**2016**	**2017**	**2018**
Amstetten (Caritas)	152	136	120	113	125	116
Baden (API)	84	94	80	83	96	123
Bruck an der Leitha (PSZ)	28	43	43	33	43	39
Gänserndorf (PSZ)	89	52	50	56	67	57
Gmünd (Caritas)	69	43	30	31	28	24
Hollabrunn (PSZ)	46	17	20	21	26	28
Horn (Caritas)	89	20	17	20	18	12
Krems an der Donau (Caritas)	103	124	93	89	71	61
Klosterneuburg (PSZ)	15	8	19	21	24	31
Korneuburg (PSZ)	66	74	63	67	91	100
Lilienfeld (Caritas)	78	26	25	35	39	36
Melk (Caritas)	91	76	61	46	57	70
Mistelbach (PSZ)	72	44	46	50	56	91
Mödling (API)	67	61	70	68	93	87
Mödling (WAGGON)	62	57	61	81	117	102
Neunkirchen (API)	227	216	168	176	163	122
Purkersdorf (Respect)	14	8	25	10	16	16
St. Pölten (Caritas)	320	172	213	232	274	258
St. Pölten (Emmaus)	-	-	4	8	7	2
Scheibbs (Caritas)	62	49	63	39	28	29
Schwechat (PSZ)	26	42	38	49	64	58
Tulln (PSZ)	84	51	52	66	52	59
Waidhofen an der Thaya (Caritas)	51	12	15	15	13	17
Waidhofen an der Ybbs (JUSY)	6	15	6	11	11	5
Wr. Neustadt (API)	141	122	128	114	128	168
Wr. Neustadt (Auftrieb)	32	25	25	34	35	41
Wieselburg (JUSY)	-	-	-	-	9	10
Zwettl (Caritas)	76	32	29	33	31	30

3 Gesundheit, Sicherheit, Soziales

3.1 Gesundheit

3.2 Sicherheit

3.2.1 Rettung

3.2.2 Feuerwehr

3.2.3 Polizei und Zivilschutz

3.2.4 Justiz

3.3 Soziales

Quellennachweis: Arbeiter-Samariterbund-Österreichs, Landesverband Niederösterreich
Bundeskriminalamt
Die Johanniter
Landespolizeidirektion Niederösterreich
Landesstelle für Brandverhütung des Bundeslandes Niederösterreich
Landesverwaltungsgericht Niederösterreich
Niederösterreichischer Landesfeuerwehrverband, Landesfeuerwehrkommando
Niederösterreichischer Zivilschutzverband
Österreichischer Bergrettungsdienst, Landesorganisation NÖ/W
Österreichisches Rotes Kreuz, Landesverband Niederösterreich
Statistik Austria

3.2.1.1 Österreichisches Rotes Kreuz, Landesverband Niederösterreich 2013–2018

Organisation, Einsatzbilanz	2013	2014	2015	2016	2017	2018
Bezirksstellen	54	54	54	54	54	53
Dienststellen mit Sanitätskraftwagen	141	140	140	139	140	142
Rettungskraftwagen	596	601	603	616	658	670
Notarztwagen und Notarzteinsatzfahrzeuge (NEF)	39	31	31	31	31	31
Sonderfahrzeuge	37	37	37	37	37	25
Katastrophenhilfsdienstanhänger	60	60	60	60	60	60
freiwillige Mitarbeiter im Rettungsdienst	10.523	10.173	10.806	10.943	11.166	10.238
berufliche Mitarbeiter im Rettungsdienst	523	540	584	581	597	658
Zivildienstleistende (durchschnittlich)	852	868	843	854	841	821
Rettungs- und Krankentransporte	762.070	765.818	782.270	811.538	825.312	866.789
gefahrene Kilometer	35.783.339	36.608.853	37.243.380	38.803.968	39.951.975	-[1]
freiwillige Dienststunden	2.836.502	2.792.787	2.749.018	2.669.683	2.577.927	2.464.661

[1] keine Werte verfügbar

3.2.1.2 Arbeiter-Samariter-Bund Österreich, Landesverband Niederösterreich 2013–2018

Organisation, Einsatzbilanz	2013	2014	2015	2016	2017	2018
Bezirksstellen	25	25	25	25	25	24
Dienststellen mit Sanitätskraftwagen	23	23	23	23	23	22
Rettungskraftwagen	116	115	109	101	114	111
Notarztwagen und Notarzteinsatzfahrzeuge (NEF)	5	5	5	5	5	6
Sonderfahrzeuge	17	15	18	21	20	18
Katastrophenhilfsdienstanhänger	14	14	15	20	16	18
freiwillige Mitarbeiter im Rettungsdienst	1.748	1.807	1.688	1.870	1.875	1.695
berufliche Mitarbeiter im Rettungsdienst	113	112	118	85	119	143
Zivildienstleistende (durchschnittlich)	182	189	206	156	198	202
Rettungs- und Krankentransporte	116.919	122.754	124.672	114.888	115.348	143.489
gefahrene Kilometer	4.268.304	4.306.262	4.340.429	4.010.690	3.982.606	4.211.940
freiwillige Dienststunden	876.215	709.812	649.555	563.928	577.766	619.506

3.2.1.3 Johanniter 2013–2018

Organisation, Einsatzbilanz	2013	2014	2015	2016	2017	2018
Bezirksstellen	2	2	-	-	-	1
Dienststellen mit Sanitätskraftwagen	1	1	1	1	1	1
Rettungskraftwagen	2	2	2	2	2	2
freiwillige Mitarbeiter im Rettungsdienst	26	23	23	23	22	29
berufliche Mitarbeiter im Rettungsdienst	3	10	11	12	12	11
Zivildienstleistende (durchschnittlich)	2	3	3	3	3	3
Rettungs- und Krankentransporte	1.890	1.770	2.005	1.776	1.889	1.791
gefahrene Kilometer	121.219	123.111	118.920	134.559	132.472	126.241
freiwillige Dienststunden	4.843	4.768	9.453	6.710	6.490	3.315

3.2.1.4 Organisation des Österreichischen Bergrettungsdienstes, Landesorganisation Niederösterreich-Wien 2017–2018

Organisation	2017	2018
Allgemein		
Ortsstellen	30	30
Einsatzgebiet	ca. 4.800.km^2	4.812 km^2
Gebäude (inklusive Bergrettungs-Hütten)	56	58
Kraftfahrzeuge	33	39
Quads	6	9
Skidoos	8	8
Mitglieder		
Männer	1.210	1.198
Frauen	127	136

3.2.1.5 Einsatzbilanz des Österreichischen Bergrettungsdienstes, Landesorganisation Niederösterreich-Wien 2018

Einsatzbilanz

Einsätze	720	Unfallursache	
Wanderweg/Steig	146	Sturz	493
wegloses Gelände	43	Absturz	27
Klettersteig	16	Kollisionsunfall	20
Eis	-	Medizinischer Notfall	38
Gletscher	-	Verirren	34
Fels	6	Lawine	-
Skitourengelände/Variante	16	Spaltensturz	-
Skipiste	362	Steinschlag	2
Downhill-Radstrecke	30	Sonstiges	72
Langlaufloipe	3	**geborgene Personen**	**802**
Rodelbahn	25	Unverletzte	240
Forststraße/Straße	23	Verletzte	553
sonstiges Gelände	16	Tote	9

Einsätze 2010–2018

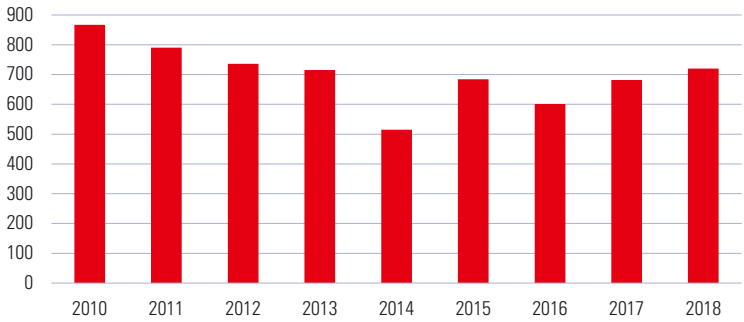

3.2.2.1 Organisation und Ausrüstung der Feuerwehren 2019 nach Verwaltungsbezirken

Verwaltungsbezirk	aktive Feuerwehrmitglieder	Feuerwehren			Ausrüstung				
							Fahrzeuge		
		insgesamt	Freiwillige Feuerwehren	Betriebsfeuerwehren	Atemschutzgeräte	Personenanrufempfänger	insgesamt	Tanklöschfahrzeuge	Sonderfahrzeuge[1]
Krems a.d. Donau	786	13	1	12	159	534	66	16	1
St. Pölten	1.329	24	14	10	252	691	102	20	1
Waidhofen a.d. Ybbs	350	7	6	1	51	362	28	8	-
Wr. Neustadt	182	2	1	1	69	284	31	6	1
Amstetten	4.849	81	73	8	479	2.674	325	82	2
Baden	3.525	66	60	6	567	2.634	319	92	3
Bruck a.d. Leitha	3.542	60	54	6	560	1.542	354	90	2
Gänserndorf	4.312	97	91	6	493	807	323	87	1
Gmünd	3.158	85	85	-	353	340	200	39	3
Hollabrunn	3.652	115	115	-	383	296	237	40	-
Horn	3.207	102	102	-	315	233	200	34	1
Korneuburg	3.594	86	83	3	505	1.190	256	56	1
Krems (Land)	4.256	110	110	-	484	416	296	59	1
Lilienfeld	1.163	24	21	3	171	809	101	30	-
Melk	4.136	79	76	3	481	1.443	298	72	-
Mistelbach	5.069	117	116	1	569	586	335	85	2
Mödling	1.678	31	25	6	355	1.970	188	52	4
Neunkirchen	4.010	90	85	5	572	2.563	349	100	1
St. Pölten (Land)	5.344	103	100	3	657	2.341	402	101	1
Scheibbs	1.556	27	25	2	170	627	112	30	1
Tulln	4.065	97	89	8	537	2.159	359	72	6
Waidhofen a.d. Thaya	3.699	117	117	-	340	365	196	31	-
Wr. Neustadt (Land)	3.744	71	70	1	439	1.214	246	79	4
Zwettl	4.471	104	103	1	393	687	247	53	1
Niederösterreich	**75.677**	**1.708**	**1.622**	**86**	**9.354**	**26.767**	**5.570**	**1.334**	**37**

[1] Öleinsatzfahrzeug, Schadstofffahrzeug, Gefährliche Stoffe-Fahrzeug, Tauchdienstfahrzeug

3.2.2.2 Einsatzbilanz der Feuerwehren 2001–2018

Jahr	Einsätze insgesamt	Brände	technische Einsätze	Brand-sicherheits-wache	Fehl-ausrück-ungen[1]	gefahrene Kilometer	Einsatz-stunden	eingesetzte Feuerwehr-leute	verletzte Einsatz-kräfte[2]
2001	51.637	6.036	35.845	9.756	-	647.098	601.521	286.553	114
2002	66.758	6.214	48.523	9.657	2.364	10.023.097	2.603.795	316.839	117
2003	53.324	4.861	37.158	9.068	2.237	738.290	531.365	289.326	466
2004	53.931	5.052	37.463	9.258	2.158	740.580	631.936	291.654	447
2005	50.168	3.222	32.580	10.668	3.698	538.391	547.122	259.398	463
2006	68.615	8.020	44.517	11.654	4.424	762.533	810.057	331.348	477
2007	70.225	9.053	43.478	12.942	4.752	1.182.409	718.961	387.628	406
2008	72.592	8.793	43.000	15.784	5.015	873.917	642.880	375.597	471
2009	75.918	8.840	46.844	14.952	5.282	726.454	767.346	382.828	407
2010	68.314	8.706	40.700	13.899	5.009	732.624	607.289	349.597	408
2011	69.787	9.076	41.781	14.088	4.842	898.625	618.493	330.282	415
2012	63.776	4.482	40.551	13.557	5.186	1.566.573	612.821	352.019	367
2013	64.496	3.790	43.128	12.173	5.405	818.772	727.955	364.360	402
2014	64.691	3.567	41.239	14.500	5.385	746.547	694.245	369.859	336
2015	65.262	4.210	42.159	13.615	5.278	672.015	586.667	346.944	360
2016	60.322	3.548	38.600	13.052	5.122	924.423	566.561	338.415	348
2017	65.270	4.026	43.253	12.708	5.283	682.276	588.992	383.179	327
2018	69.734	3.939	45.122	15.201	5.472	660.876	607.538	404.099	342

[1] Werden erst ab 2002 als eigene Art ausgewertet, davor in den Brand- bzw. technischen Einsätzen enthalten.

[2] Seit 2003: Summe aller Verletzungen bei Übungen, Einsätzen usw.

Feuerwehreinsätze 2001–2018

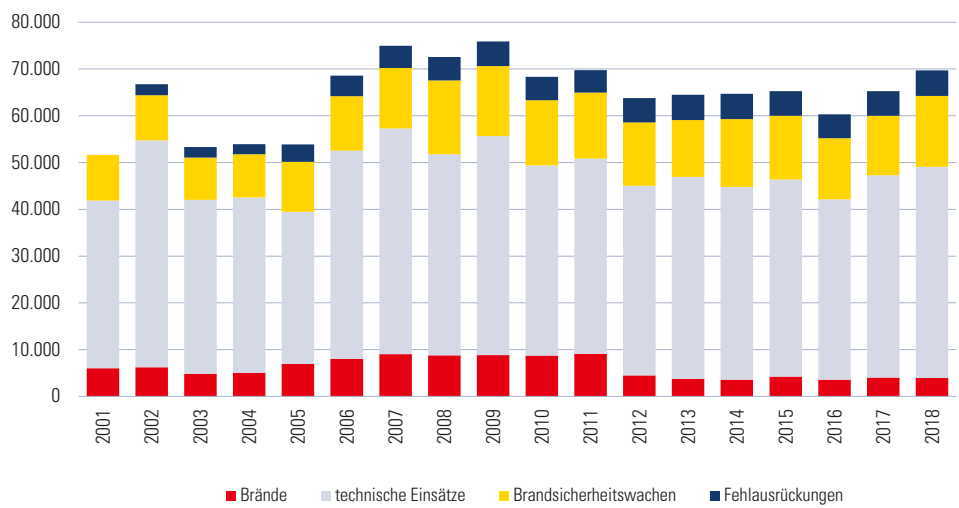

3.2.2.3 Brandschäden 2012–2018 nach Schadenshöhe und Brandursachen

Brandursache	2012	2013	2014	2015	2016	2017	2018
Fälle							
Atmosphärische Energie	82	38	624	380	748	428	219
Selbstentzündung	61	52	32	75	44	25	60
Wärmeenergie	203	176	167	188	167	147	189
Mechanische Energie	24	22	48	42	42	28	40
Elektrische Energie	329	305	355	361	300	371	354
Offenes Licht und Feuer	360	290	250	351	266	353	303
Behälterexplosion	36	47	37	29	37	39	41
Brandlegung	71	47	109	43	31	33	34
sonstige Zündquellen	339	467	401	587	481	509	456
unbekannte Zündquellen	312	150	131	159	96	144	164
Insgesamt	**1.817**	**1.594**	**2.154**	**2.215**	**2.212**	**2.077**	**1.860**
Schäden (in 1.000 €)							
Atmosphärische Energie	1.103	1.044	2.450	1.709	9.043	3.578	1.139
Selbstentzündung	1.185	1.048	900	5.325	1.271	1.229	2.091
Wärmeenergie	9.694	21.786	4.994	9.109	3.377	4.385	5.730
Mechanische Energie	1.916	1.175	4.002	2.246	2.776	1.765	4.898
Elektrische Energie	13.356	12.868	15.759	18.130	10.417	12.590	16.945
Offenes Licht und Feuer	10.428	15.808	10.917	10.548	6.538	10.610	8.630
Behälterexplosion	3.389	633	586	1.103	693	3.061	1.980
Brandlegung	4.999	1.814	5.043	2.024	498	2.636	2.493
sonstige Zündquellen	6.503	6.281	9.322	10.760	13.172	11.021	14.734
unbekannte Zündquellen	18.253	9.067	10.022	6.891	6.922	13.074	11.547
Insgesamt	**70.826**	**71.524**	**63.995**	**67.845**	**54.707**	**63.949**	**70.187**

Anmerkung: Nur entschädigte Brandschäden ab € 2.000

Brandschadensfälle 2006–2018

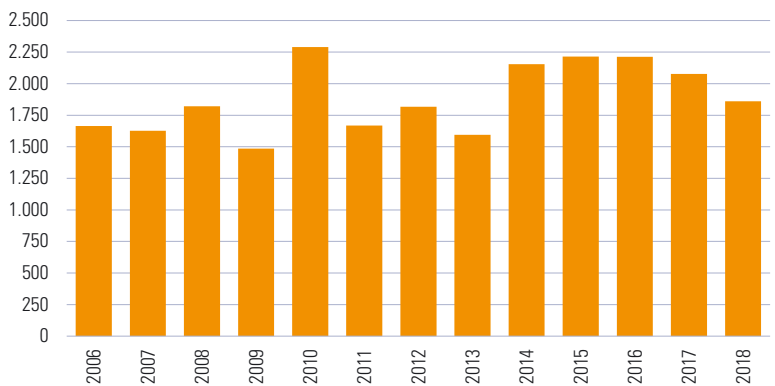

3.2.2.4 Brandschäden 2018 nach Risikogruppen, Schadenshöhe und Brandursachen

Brandursache	insgesamt	Land-wirtschaft	Industrie	Gewerbe	Zivil	Sonstige
Fälle						
Atmosphärische Energie	219	29	6	24	156	4
Selbstentzündung	60	12	5	12	24	7
Wärmeenergie	189	39	4	9	108	29
Mechanische Energie	40	10	8	6	7	9
Elektrische Energie	354	163	5	32	106	48
Offenes Licht und Feuer	303	61	1	19	182	40
Behälterexplosion	41	6	5	7	19	4
Brandlegung	34	5	1	4	13	11
sonstige Zündquellen	456	132	20	48	175	81
unbekannte Zündquellen	164	24	10	12	93	25
Insgesamt	**1.860**	**481**	**65**	**173**	**883**	**258**
Schäden (in 1.000 €)						
Atmosphärische Energie	1.139	161	18	95	841	24
Selbstentzündung	2.091	375	448	556	671	41
Wärmeenergie	5.730	845	52	319	3.531	983
Mechanische Energie	4.898	132	2.217	67	66	2.416
Elektrische Energie	16.945	1.859	35	5.447	4.637	4.967
Offenes Licht und Feuer	8.630	1.094	33	1.272	5.447	784
Behälterexplosion	1.980	42	416	898	557	67
Brandlegung	2.493	1.245	4	230	869	145
sonstige Zündquellen	14.734	3.668	3.513	1.605	4.839	1.109
unbekannte Zündquellen	11.547	4.337	600	704	5.400	506
Insgesamt	**70.187**	**13.758**	**7.336**	**11.193**	**26.858**	**11.042**

Anmerkung: Kleinschäden mit einer Gesamtschadenssumme von € 1.868.000 sind in dieser Tabelle nicht enthalten, da sie sich nur auf entschädigte Brandschäden über € 2.000 bezieht.

Brandschadensfälle 2018 nach Risikogruppen

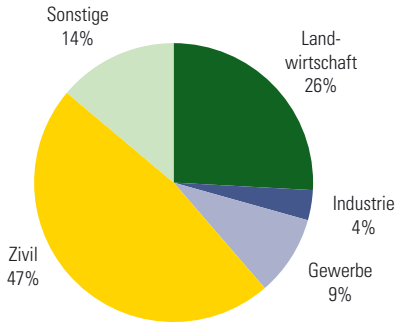

3.2.2.5 Brandschäden 2018 nach Risikogruppen und Verwaltungsbezirken

Verwaltungsbezirk	insgesamt	Landwirtschaft	Industrie	Gewerbe	Zivil	Sonstige
			Fälle			
Amstetten	161	46	6	18	67	24
Baden	83	12	1	8	35	27
Bruck a.d. Leitha	83	14	4	11	42	12
Gänserndorf	109	29	-	9	59	12
Gmünd	65	13	5	8	24	15
Hollabrunn	79	31	1	4	33	10
Horn	60	27	1	4	22	6
Korneuburg	76	16	5	8	39	8
Krems	77	24	1	7	35	10
Lilienfeld	25	9	-	2	13	1
Melk	132	42	7	6	58	19
Mistelbach	143	29	1	9	90	14
Mödling	87	4	16	7	41	19
Neunkirchen	109	14	8	21	57	9
St. Pölten	151	35	4	17	71	24
Scheibbs	64	24	1	7	26	6
Tulln	133	30	3	9	78	13
Waidhofen a.d. Thaya	60	30	-	7	17	6
Wr. Neustadt	95	19	1	6	57	12
Zwettl	68	33	-	5	19	11
Niederösterreich	**1.860**	**481**	**65**	**173**	**883**	**258**
			Schäden (in 1.000 €)			
Amstetten	6.415	896	44	266	4.533	676
Baden	1.824	694	2	89	703	336
Bruck a.d. Leitha	9.979	79	4.411	2.377	2.313	799
Gänserndorf	2.235	350	-	183	1.470	232
Gmünd	1.033	129	399	54	315	136
Hollabrunn	1.643	487	5	269	656	226
Horn	1.662	356	50	359	493	404
Korneuburg	5.738	1.257	676	462	1.275	2.068
Krems	1.613	228	5	223	1.091	66
Lilienfeld	341	72	-	37	230	2
Melk	4.447	1.594	191	238	1.714	710
Mistelbach	4.831	707	30	2.353	1.204	537
Mödling	1.993	80	853	140	572	348
Neunkirchen	7.084	4.195	82	1.428	1.124	255
St. Pölten	5.800	706	16	594	2.342	2.142
Scheibbs	1.989	191	15	377	1.377	29
Tulln	3.722	130	454	683	2.270	185
Waidhofen a.d. Thaya	2.371	298	-	936	1.078	59
Wr. Neustadt	2.462	176	103	70	1.941	172
Zwettl	3.005	1.133	-	55	157	1.660
Niederösterreich	**70.187**	**13.758**	**7.336**	**11.193**	**26.858**	**11.042**

Anmerkung: Kleinschäden mit einer Gesamtschadenssumme von € 1.868.000 sind in dieser Tabelle nicht enthalten, da sie sich nur auf entschädigte Brandschäden über € 2.000 bezieht. Die Statutarstädte sind in den Zahlen der jeweiligen Verwaltungsbezirke enthalten.

3.2.3.1 Zivilschutz 2012–2018

Organisation	2012	2013	2014	2015	2016	2017	2018
Mitarbeiter und Funktionäre	1.162	1.216	1.282	1.487	1.056	1.750	1.829
in den Bezirksleitungen	100	127	135	165	121	229	256
in den Gemeinden	930	991	1.038	1.230	859	1.405	1.444
hauptamtlich und ehrenamtlich Vortragende	109	75	76	69	54	94	94
Landesvorstand	14	14	24	14	13	13	13
Mitglieder des Schiedsgerichtes	9	9	9	9	9	9	9

3.2.3.2 Organisation der Polizei 2019

Organisation	Anzahl
Dienststellen	
Landesverkehrsabteilung - Außenstellen (LVAASt)	10
Schifffahrtspolizeiinspektionen (SPI) des Landespolizeikommandos	3
Bezirkspolizeikommanden (BPK)	22
Stadtpolizeikommanden (SPK)	3
Polizeiinspektionen (PI)	182
AGM-Dienststellen (PI-AGM)	5
Diensthundeinspektionen (DHI)	5
Verkehrsinspektionen (VI) bei den Stadtpolizeikommanden	2
Polizeianhaltezentren	2
Dienststellen mit durchgehender Besetzung	35
Polizeikooperationszentren	1
Personal	
Exekutivbedienstete	4.644
Kriminalbeamte (Landeskriminalamt)	230
Vertragsbedienstete	250
Planstellen gemäß 19. StVO-Novelle	78
Ausrüstung	
Kraftfahrzeuge (inkl. 61 Motorräder mit Blaulicht und 2 Motorräder zivil)	1.087
mit Blaulicht (ohne Motorräder)	543
Zivilstreifenfahrzeuge (ohne Motorräder)	481
Zivilstreifenfahrzeuge für Verkehrsdienst (nur Landesverkehrsabteilung)	46
Zivilstreifenfahrzeuge für Kriminaldienst (nur Landeskriminalamt)	101
Funkgeräte	3.689
Fixstationen	368
mobile Geräte in Kraftfahrzeugen (inkl. Lagerbestand)	1.108
Handfunkgeräte	2.213
Lasermessgeräte	288
Alkomaten	307
Alkovortestgeräte	392
Radarkabinen mit Messgeräten	15
mobile Radargeräte in KFZ	6
Multaboxen	9

3.2.3.3 Strafbare Handlungen (ausgewählte Delikte) 2017–2018

Strafbare Handlungen nach Strafgesetzbuch (StGB)	angezeigte Fälle 2017	angezeigte Fälle 2018	Aufklärungsquote in % 2017	Aufklärungsquote in % 2018
Insgesamt	**71.452**	**60.844**	**50,8**	**49,9**
Verbrechen[1]	5.812	4.795	37,2	36,9
Vergehen[2]	65.640	56.049	52,0	51,0
gegen Leib und Leben	**11.039**	**11.162**	**91,1**	**91,7**
Mord § 75	27	27	96,3	92,6
Körperverletzung § 83	3.840	4.090	90,3	90,3
Schwere Körperverletzung - Vergehen § 84	236	300	90,3	93,3
Schwere Körperverletzung - Verbrechen § 84	38	39	84,2	87,2
Fahrlässige Körperverletzung im Straßenverkehr § 88	4.679	4.599	86,5	96,1
Fahrlässige Körperverletzung - sonstige Fälle § 88	1.511	1.455	94,7	86,3
gegen die Freiheit	**3.447**	**3.280**	**94,1**	**93,9**
Nötigung § 105	463	518	92,9	88,4
Schwere Nötigung § 106	124	139	91,9	93,5
gegen fremdes Vermögen	**43.110**	**39.862**	**30,2**	**32,5**
Sachbeschädigung § 125	8.336	7.692	27,3	28,7
Schwere Sachbeschädigung - Vergehen § 126	389	288	42,7	37,2
Schwere Sachbeschädigung - Verbrechen § 126	2	4	0,0	25,0
Diebstahl § 127	14.216	13.514	26,7	28,6
Schwerer Diebstahl - Vergehen § 128	336	296	27,4	44,6
Schwerer Diebstahl - Verbrechen § 128	1	1	100,0	0,0
Diebstahl durch Einbruch oder mit Waffen - Vergehen § 129	8.488	7.410	14,3	19,4
Diebstahl durch Einbruch oder mit Waffen - Verbrechen § 129	2.588	2.126	19,8	21,8
Raub § 142	130	99	48,5	52,5
Schwerer Raub § 143	38	38	65,8	71,1
Betrug § 146	4.827	4.724	55,7	52,5
Schwerer Betrug - Vergehen § 147	698	716	61,5	60,5
Schwerer Betrug - Verbrechen § 147	17	18	47,1	61,1
gegen die sexuelle Integrität und Selbstbestimmung	**803**	**869**	**85,4**	**86,0**
Vergewaltigung § 201	109	157	83,5	84,7
Geschlechtliche Nötigung § 202	46	49	89,1	87,8
Schwerer sexueller Missbrauch von Unmündigen § 206	72	79	91,7	94,9
Sexueller Missbrauch von Unmündigen § 207	60	57	95,0	98,2
Sexuelle Belästigung und öffentliche geschlechtliche Handlungen § 218	233	219	76,0	74,0

3.2.3.4 Ermittelte Tatverdächtige 2015–2018

ermittelte Tatverdächtige	2015 insgesamt	2015 Fremde[3]	2016 insgesamt	2016 Fremde[3]	2017 insgesamt	2017 Fremde[3]	2018 insgesamt	2018 Fremde[3]
Verbrechen[1]	4.257	2.175	3.242	1.788	2.513	1.296	2.498	1.191
Vergehen[2]	31.364	7.042	37.271	11.689	37.049	11.383	34.838	11.692
Insgesamt	**35.621**	**9.217**	**40.513**	**13.477**	**39.562**	**12.679**	**37.336**	**12.883**

[1] Verbrechen sind vorsätzliche Handlungen, die mit mehr als dreijähriger Freiheitsstrafe bedroht sind.

[2] Vergehen sind alle anderen strafbaren Handlungen.

[3] Fremde sind Personen, die nicht die österreichische Staatsbürgerschaft besitzen.

3.2.3.5 Ermittelte Tatverdächtige 2017 und 2018 nach Alter

Alter in Jahren	Niederösterreich 2017	Niederösterreich 2018	Niederösterreich Veränd. in %	Österreich 2017	Österreich 2018	Österreich Veränd. in %
unter 10	57	155	171,9	764	982	28,5
10 bis unter 14	635	908	43,0	5.884	5.989	1,8
14 bis unter 18	4.179	3.429	-17,9	27.972	22.639	-19,1
18 bis unter 21	4.170	3.036	-27,2	28.551	20.792	-27,2
21 bis unter 25	4.273	3.976	-7,0	32.452	27.127	-16,4
25 bis unter 40	12.648	12.307	-2,7	91.057	85.345	-6,3
40 und älter	13.600	13.525	-0,6	83.950	82.823	-1,3
Insgesamt	**39.562**	**37.336**	**-5,6**	**270.630**	**245.697**	**-9,2**

3.2.3.6 Gesamtkriminalität 2018 nach Polizeikommanden

Kommando	angezeigte Fälle	Aufklärungsquote in %	Bevölkerung[1)]	Häufigkeitszahl[2)]
Krems a.d. Donau	1.883	56,2	24.583	7.660
St. Pölten[3)]	4.269	48,6	54.407	7.846
Waidhofen a.d. Ybbs	495	62,4	11.365	4.355
Wr. Neustadt[3)]	3.254	48,8	44.656	7.287
Amstetten	3.414	54,8	115.519	2.955
Baden	5.366	50,3	145.401	3.690
Bruck a.d. Leitha	3.027	39,5	81.999	3.692
Gänserndorf	3.254	46,3	101.839	3.195
Gmünd	916	59,0	37.269	2.458
Hollabrunn	1.500	55,3	50.701	2.959
Horn	866	57,0	31.352	2.762
Korneuburg	3.346	49,4	89.860	3.724
Krems (Land)	1.170	51,3	56.733	2.062
Lilienfeld	792	56,1	26.003	3.046
Melk	2.387	55,5	77.563	3.077
Mistelbach	2.132	48,9	75.534	2.823
Mödling	6.879	48,5	118.297	5.815
Neunkirchen	2.571	52,9	86.418	2.975
St. Pölten (Land)	3.636	46,8	130.343	2.790
Scheibbs	903	55,1	41.386	2.182
Schwechat[3)]	2.287	42,9	18.067	12.658
Tulln	3.304	44,3	102.138	3.235
Waidhofen a.d. Thaya	522	61,5	26.167	1.995
Wr. Neustadt (Land)	1.846	50,1	77.421	2.384
Zwettl	825	66,3	42.611	1.936
Niederösterreich	**60.844**	**49,9**	**1.667.632**	**3.649**

[1)] Bevölkerung im Jahresdurchschnitt 2017

[2)] Die Häufigkeitszahl gibt an, wie viele strafbare Handlungen auf 100.000 Einwohner entfallen.

[3)] Stadtpolizeikommando

3.2.4.1 Verurteilungen 2015–2018

Strafbare Handlung	2015	2016	2017	2018
gegen Leib und Leben § 75 - § 95	806	760	705	883
gegen die Freiheit § 99 - § 110	311	357	407	354
gegen die Ehre § 111 - § 117	4	5	6	7
Verletzungen der Privatsphäre und bestimmter Berufsgeheimnisse § 118 - § 124	1	-	-	2
gegen fremdes Vermögen § 125 - § 168b	1.781	1.545	1.578	1.518
Gemeingefährliche und gegen die Umwelt § 169 - § 187	16	13	16	16
gegen den religiösen Frieden und die Ruhe der Toten § 188 - § 191	1	1	1	-
gegen Ehe und Familie § 192 - § 200	140	142	137	127
gegen die sexuelle Integrität und Selbstbestimmung § 201 - § 220b	112	114	127	114
Tierquälerei § 222	9	12	4	18
gegen die Zuverlässigkeit von Urkunden und Beweiszeichen § 223 - § 231	199	177	225	218
gegen die Sicherheit des Verkehrs mit Geld, Wertpapieren, Wertzeichen und unbaren Zahlungsmitteln § 232 - § 241g	10	40	31	18
gegen die Staatsgewalt § 269 - § 273	76	145	98	105
gegen den öffentlichen Frieden § 274 - § 287	38	43	41	34
gegen die Rechtspflege § 288 - § 301	177	170	170	189
Strafbare Verletzungen der Amtspflicht, Korruption und verwandte strafbare Handlungen § 302 - § 313	11	6	24	15
Amtsanmaßung und Erschleichung eines Amtes § 314, § 315	-	1	4	1
nach den Nebenstrafgesetzen	622	570	592	614
Insgesamt	**4.314**	**4.101**	**4.166**	**4.233**

Anmerkung: Paragraphen laut Strafgesetzbuch

3.2.4.2 Verurteilungen 2018 nach Alter zum Tatzeitpunkt

	Alter in Jahren zum Tatzeitpunkt		
Strafbare Handlung	14-17	18-20	ab 21
gegen Leib und Leben § 75 - § 95	56	98	729
gegen die Freiheit § 99 - § 110	18	22	314
gegen die Ehre § 111 - § 117	-	-	7
Verletzungen der Privatsphäre und bestimmter Berufsgeheimnisse § 118 - § 124	-	-	2
gegen fremdes Vermögen § 125 - § 168b	92	123	1.303
Gemeingefährliche und gegen die Umwelt § 169 - § 187	2	3	11
gegen den religiösen Frieden und die Ruhe der Toten § 188 - § 191	-	-	-
gegen Ehe und Familie § 192 - § 200	-	2	125
gegen die sexuelle Integrität und Selbstbestimmung § 201 - § 220b	9	10	95
Tierquälerei § 222	-	-	18
gegen die Zuverlässigkeit von Urkunden und Beweiszeichen § 223 - § 231	3	13	202
gegen die Sicherheit des Verkehrs mit Geld, Wertpapieren, Wertzeichen und unbaren Zahlungsmitteln § 232 - § 241g	2	4	12
gegen die Staatsgewalt § 269 - § 273	6	8	91
gegen den öffentlichen Frieden § 274 - § 287	1	5	28
gegen die Rechtspflege § 288 - § 301	11	25	153
Strafbare Verletzungen der Amtspflicht, Korruption und verwandte strafbare Handlungen § 302 - § 313	-	-	15
Amtsanmaßung und Erschleichung eines Amtes § 314, § 315	-	1	-
nach den Nebenstrafgesetzen	73	102	439
Insgesamt	**273**	**416**	**3.544**

Anmerkung: Paragraphen laut Strafgesetzbuch

3.2.4.3 Verurteilungen 2018 nach Staatsangehörigkeit, Alter zum Tatzeitpunkt und Landesgerichtssprengel

	Österreich			Nicht-Österreich		
Landesgericht	**14-17 Jahre**	**18-20 Jahre**	**ab 21 Jahren**	**14-17 Jahre**	**18-20 Jahre**	**ab 21 Jahren**
Korneuburg	30	54	498	40	38	473
Krems a.d. Donau	18	43	271	6	8	119
St. Pölten	35	87	641	24	44	336
Wr. Neustadt	36	79	711	84	63	495
Niederösterreich	**119**	**263**	**2.121**	**154**	**153**	**1.423**

Verurteilungen 2008–2018 nach Staatsangehörigkeit

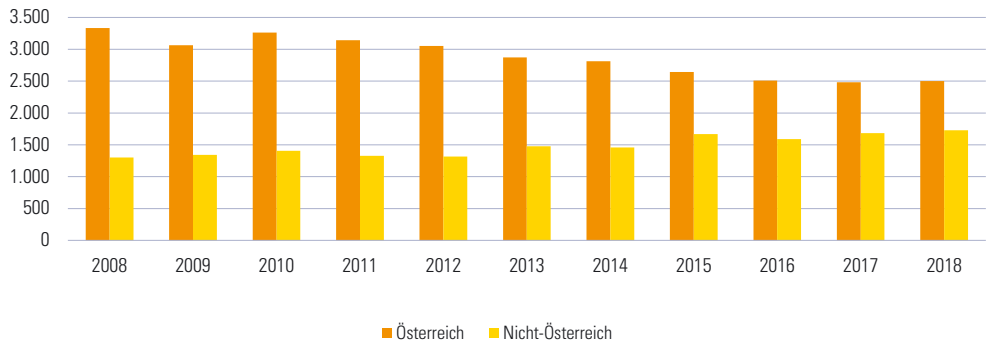

3.2.4.4 Verurteilungen 2018 nach Alter zum Tatzeitpunkt und Anzahl der Vorstrafen

	Niederösterreich			Österreich		
Vorstrafe(n)	**14-17 Jahre**	**18-20 Jahre**	**ab 21 Jahren**	**14-17 Jahre**	**18-20 Jahre**	**ab 21 Jahren**
keine	192	271	2.075	1.261	2.017	12.803
1	60	73	513	453	706	3.645
2	13	47	268	163	372	1.956
3	4	14	197	59	168	1.394
4	2	4	134	15	91	1.104
5	1	6	100	6	52	830
6	1	1	68	2	21	651
7	-	-	45	-	3	522
8	-	-	43	-	1	390
9	-	-	18	-	1	308
10	-	-	14	-	-	236
11 und mehr	-	-	69	-	-	927
Insgesamt	**273**	**416**	**3.544**	**1.959**	**3.432**	**24.766**

3.2.4.5 Verfahren am Landesverwaltungsgericht 2017

Gesetz	Strafverfahren			Administrativverfahren		
	Eingang[1)]	Erledigungen	Verfahrensdauer in Monaten[2)]	Eingang[1)]	Erledigungen	Verfahrensdauer in Monaten[2)]
Aktenbestand am 1.1.2017	**2.294**			**1.010**		
Abfallwirtschaftsgesetz 2002	46	54	11,5	21	28	15,6
Abgabenrecht	-	-	-	154	138	2,5
Apothekengesetz	-	-	-	19	12	4,2
ArbeitnehmerInnenschutzgesetz	81	124	9,2	-	-	-
Arbeitszeitgesetz	98	100	8,4	-	-	-
Ärztegesetz 1998	-	-	-	12	13	6,3
Allgemeines Sozialversicherungsgesetz (ASVG)	93	104	8,0	-	-	-
Ausländerbeschäftigungsgesetz (AuslBG)	59	69	8,4	-	-	-
Arbeitsvertragsrechts-Anpassungsgesetz (AVRAG)	158	167	4,6	-	-	-
Bundesstraßen-Mautgesetz 2002	70	103	8,6	-	-	-
Dienstrecht Land und Gemeinden	-	-	-	22	10	3,4
Flurverfassungs-Landesgesetz 1975	-	-	-	40	33	4,8
Forstgesetz 1975	-	-	-	17	19	4,1
Führerscheingesetz	-	-	-	144	153	2,7
Gefahrgutbeförderungsgesetz	55	73	12,6	-	-	-
Gewerbeordnung 1994	94	92	9,6	65	77	4,9
Glücksspielgesetz	300	441	13,4	-	-	-
Güterbeförderungsgesetz	65	45	4,8	-	-	-
Kraftfahrgesetz 1967	405	452	7,1	25	33	5,5
Landeslehrer-Dienstrechtsgesetz	-	-	-	9	13	5,4
Lebensmittelrecht	24	30	8,3	-	-	-
Maßnahmenbeschwerden	-	-	-	31	36	8,5
Niederlassungs- und Aufenthaltsgesetz	-	-	-	125	126	6,7
NÖ Bauordnung[3)] 1996	53	62	8,9	304	265	5,3
NÖ Gemeinderatswahlordnung 1994	-	-	-	-	-	-
NÖ Grundverkehrsgesetz 2007	-	-	-	18	18	12,0
NÖ Hundehaltegesetz	40	22	10,9	-	-	-
NÖ Jagdgesetz 1974	46	22	4,1	20	17	3,9
NÖ Mindestsicherungsgesetz	-	-	-	277	93	3,0
NÖ Naturschutzgesetz 2000	-	-	-	19	21	12,8
NÖ Pflichtschulgesetz	-	-	-	28	13	4,9
NÖ Polizeistrafgesetz	30	25	7,0	-	-	-
NÖ Sozialhilfegesetz 2000	-	-	-	39	41	6,0
Straßenverkehrsordnung 1960	792	738	6,9	-	-	-
Tierschutzgesetz	40	40	1,9	-	-	-
Vergaberecht[4)]	-	-	-	17	13	1,9
Waffengesetz 1996	-	-	-	66	64	5,2
Wasserrechtsgesetz 1959	17	22	1,9	68	61	2,1
Sonstige	389	411	-[5)]	175	258	-[5)]
Insgesamt	**2.955[6)]**	**3.196**	**7,9**	**1.715[7)]**	**1.555**	**4,5**
Aktenbestand am 31.12.2017	**2.053**			**1.170**		

[1)] ohne von anderen Behörden aufgrund von Art. 151 Abs. 51 B-VG übernommene Verfahren
[2)] Median
[3)] bei den Administrativverfahren ausgenommen Abgaben
[4)] ohne Anträge auf einstweilige Verfügung
[5)] Durchschnittswert in den Gesamtdurchschnitt eingerechnet
[6)] davon 1 Säumnisbeschwerde (Art.130 Abs. 1 Z 3 B-VG)
[7)] davon 26 Säumnisbeschwerden (Art.130 Abs. 1 Z 3 B-VG)

3 Gesundheit, Sicherheit, Soziales

3.1 Gesundheit
3.2 Sicherheit
3.3 Soziales
3.3.1 Sozialhilfe
3.3.2 Pflege und Menschen mit Behinderung
3.3.3 Kinder- und Jugendhilfe
3.3.4 Sozialversicherung

Quellennachweis: Amt der NÖ Landesregierung
Abteilung Kinder- und Jugendhilfe
Abteilung Landeskliniken und Landesbetreuungszentren
Abteilung Soziales
Abteilung Staatsbürgerschaft und Wahlen
Bundesministerium für Arbeit, Soziales, Gesundheit und Konsumentenschutz
Hauptverband der Österreichischen Sozialversicherungsträger
Niederösterreichische Gebietskrankenkasse

3.3.1.1 Sozialhilfe – Aufwand (in €) 2016–2018

Leistungskatalog	2016	2017	2018
Allgemein			
Bedarfsorientierte Mindestsicherung - Geldleistungen	65.769.164	61.945.805	62.084.321
Krankenhilfe insgesamt	10.030.079	10.437.203	9.965.616
Sozialversicherungsbeiträge (Krankenversicherung)	5.113.941	5.265.989	4.931.331
Unterbringung in psychiatrischen Krankenanstalten	926.585	969.848	995.442
Sonstige Leistungen	5.533.514	5.518.059	4.401.720
Sozialhilfe-Darlehen (Hilfe in besonderen Lebenslagen)	1.386.618	1.066.671	970.649
Sozialhilfe-Beihilfen (Hilfe in besonderen Lebenslagen)	2.648.659	2.604.962	1.489.087
Bestattungskosten	46.663	46.426	41.985
Schuldnerberatung (Hilfe in besonderen Lebenslagen)	1.451.575	1.800.000	1.900.000
Behindertenhilfe	**248.621.341**	**255.545.435**	**279.148.438**
Unterbringung, Betreuung inklusive Tagesstrukturierung	104.735.546	103.625.339	109.963.853
Beschäftigungstherapie	81.192.306	84.212.069	88.065.388
Geschützte Arbeit	9.644.903	10.259.431	10.321.156
Erziehung und Schulbildung, Zuschüsse	795.833	877.847	915.503
Sonstige Leistungen	52.252.753	56.570.749	69.882.538
Ersatz von Reisekosten	2.848.561	3.138.649	2.923.056
Heilbehandlung, Persönliche Hilfe	47.899.995	52.050.479	65.317.150
Orthopädische Versorgung	1.504.197	1.381.621	1.642.332
Pensionisten- und Pflegeheime insgesamt	**371.010.220**	**373.162.312**	**437.100.542**
NÖ Landes-Pensionisten- und Pflegeheime; § 12[1)]	216.124.399	218.044.236	253.795.797
NÖ Landes-Pensionisten- und Pflegeheime; Landesfremde	2.266.732	1.479.502	818.343
Private Heime; § 9[2)]	7.949.542	8.683.047	8.991.866
Private Heime und Pflegeplätze; § 12[1)]	144.669.547	144.955.527	173.494.536
Soziale Dienste	**95.937.539**	**103.566.117**	**110.417.032**
Heimhilfe und Hauskrankenpflege	90.951.486	98.693.865	105.591.911
Sonstige Hilfen für Senioren (Notruftelefon, Essen auf Rädern, Hospiz usw.)	4.986.054	4.872.252	4.825.121
Integrationshilfe[3)]	**1.110.900**	**1.064.000**	**632.286**
Bedarfsorientierte Mindestsicherung[4)]	**84.221.181**	**81.071.621**	**75.989.495**
Sonstige Einrichtungen und Maßnahmen	**95.824.128**	**105.158.634**	**118.746.505**

[1)] Hilfe für pflegebedürftige Menschen - Pflegeheim, Pflegestation

[2)] Hilfe zum Lebensunterhalt - Wohnheim

[3)] Ausgaben für Beratung und Betreuung von Asylberechtigten und subsidiär Schutzberechtigten inklusive Deutsch- und Arbeitsmarktvorbereitungskursen

[4)] Gesamtausgaben BMS inklusive Krankenversicherungsbeiträgen, NÖGUS Zahlungen und Transferzahlungen

3.3.1.2 Sozialhilfe – Einnahmen (in €) 2016–2018

Leistungskatalog	2016	2017	2018
Kostenbeiträge und Kostenersätze	651.504.253	678.815.015	768.216.190
Allgemeine Sozialhilfe	416.847.093	443.051.968	525.106.081
Behindertenhilfe	46.422.910	48.581.658	46.275.363
Pflegesicherung insgesamt (Pflegegeld)	52.336	29.600	28.717
24-Stunden-Betreuung[1)]	17.329.784	19.345.931	19.118.022
Pensionisten- und Pflegeheime insgesamt (landeseigene und private)	170.852.130	167.805.858	177.688.007

[1)] Hilfe zum Lebensunterhalt - Wohnheim

Anmerkung: Die Einnahmen der Sozialhilfe setzen sich aus den Kostenbeiträgen der Gemeinden und den Kostenersätzen durch die Hilfeempfänger bzw. durch die Erben zusammen (LGBl. 9200).

3.3.1.3 Bedarfsorientierte Mindestsicherung – Geldleistungen 2018 nach Verwaltungsbezirken

	Unterstützungsstatus					
		Personen				
Verwaltungsbezirk	Bedarfsgemeinschaften	insgesamt	Männer	Frauen	Kinder	Aufwand in €
Krems a.d. Donau	503	838	243	338	257	2.489.153
St. Pölten	1.053	2.648	740	796	1.112	6.771.440
Waidhofen a.d. Ybbs	105	220	61	81	78	440.749
Wr. Neustadt	903	2.111	511	686	914	4.933.896
Amstetten	879	1.836	494	700	642	4.720.276
Baden	1.101	2.153	671	831	651	5.094.869
Bruck a.d. Leitha	728	1.496	422	552	522	3.754.603
Gänserndorf	563	1.316	312	460	544	2.291.876
Gmünd	445	977	279	328	370	2.359.202
Hollabrunn	374	808	198	291	319	1.619.956
Horn	300	589	167	224	198	1.431.568
Korneuburg	529	1.020	288	399	333	2.343.099
Krems (Land)	198	390	99	159	132	936.250
Lilienfeld	225	513	138	156	219	1.241.411
Melk	503	1.081	311	386	384	2.325.964
Mistelbach	441	1.029	302	363	364	2.209.798
Mödling	553	1.020	323	378	319	2.613.807
Neunkirchen	948	1.849	523	682	644	4.642.476
St. Pölten (Land)	772	1.783	441	645	697	3.778.945
Scheibbs	179	310	84	128	98	785.299
Tulln	506	846	261	350	235	2.359.284
Waidhofen a.d. Thaya	140	323	82	118	123	683.443
Wr. Neustadt (Land)	341	673	183	268	222	1.605.129
Zwettl	153	361	92	148	121	651.829
Niederösterreich	**12.442**	**26.190**	**7.225**	**9.467**	**9.498**	**62.084.321**

3.3.2.1 Bundespflegegeldbeziehende 2018 nach Alter, Stufen und Geschlecht

Alter in Jahren	insgesamt	Stufe 1		Stufe 2		Stufe 3		Stufe 4		Stufe 5		Stufe 6		Stufe 7	
		männl.	weibl.	männl.	weibl.	männl.	weibl.	männl.	weibl.	männl.	weibl.	männl.	weibl.	männl.	weibl.
bis 4	289	65	40	35	20	31	27	19	15	4	8	7	7	4	7
5 bis 9	735	96	62	79	67	100	70	53	36	39	28	41	25	19	20
10 bis 14	856	119	80	105	63	100	58	66	34	55	29	58	25	35	29
15 bis 19	807	98	74	98	79	102	55	67	40	28	27	58	31	24	26
20 bis 24	955	111	113	115	71	99	71	79	41	44	36	67	37	43	28
25 bis 29	990	103	73	140	112	88	82	88	42	36	45	64	60	35	22
30 bis 34	939	118	102	135	89	94	63	64	34	59	32	61	31	30	27
35 bis 39	1.027	158	103	145	100	92	78	81	52	46	37	47	33	34	21
40 bis 44	1.083	142	149	151	109	115	85	79	60	64	33	35	22	26	13
45 bis 49	1.697	215	288	237	172	134	143	106	78	86	77	58	35	34	34
50 bis 54	2.514	355	386	355	323	219	176	186	143	111	82	53	39	44	42
55 bis 59	3.458	571	606	461	411	274	227	280	175	135	108	56	64	54	36
60 bis 64	4.115	662	762	534	517	329	294	282	233	158	151	65	47	43	38
65 bis 69	5.218	804	1.013	573	663	448	411	339	313	205	208	66	61	68	46
70 bis 74	7.048	971	1.561	747	919	482	599	431	456	285	301	87	99	49	61
75 bis 79	13.513	1.437	3.146	1.124	1.964	819	1.270	799	1.097	542	708	162	189	89	167
80 bis 84	15.580	1.360	3.458	1.038	2.510	876	1.734	864	1.548	547	1.038	123	226	67	191
85 bis 89	17.747	1.166	2.999	1.047	2.847	900	2.264	985	2.540	636	1.574	150	324	72	243
90 bis 94	10.252	442	978	459	1.383	499	1.434	590	2.063	350	1.453	86	265	36	214
95 u. älter	2.946	59	145	80	247	95	363	173	709	121	704	8	145	12	85
Insgesamt	**91.769**	**9.052**	**16.138**	**7.658**	**12.666**	**5.896**	**9.504**	**5.631**	**9.709**	**3.551**	**6.679**	**1.352**	**1.765**	**818**	**1.350**

Bundespflegegeldbeziehende 2018 nach Stufen

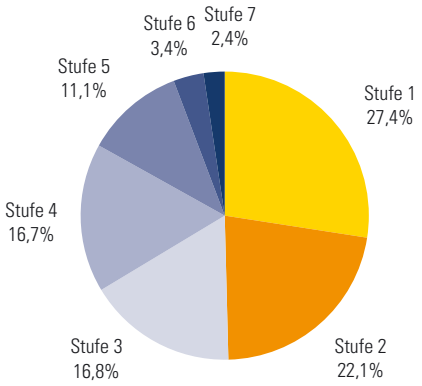

3.3.2.2 Pflege- und Betreuungszentren 2018 nach Verwaltungsbezirken

	NÖ Pflege- und Betreuungszentren					Private Pflegeeinrichtungen[1]				
Verwaltungsbezirk	Anzahl	Plätze insges.	Pflege-betten	leichte Pflege	Betten psych. Betreuung[2]	Anzahl	Plätze insges.	Pflege-betten	leichte Pflege	Betten psych. Betreuung[2]
Amstetten	5	649	470	-	179	4	101	101	-	-
Baden	4	541	448	33	60	5	419	340	5	74
Bruck a.d. Leitha	2	237	210	-	27	4	267	267	-	-
Gänserndorf	3	367	334	-	33	-	-	-	-	-
Gmünd	3	270	270	-	-	-	-	-	-	-
Hollabrunn	2	212	212	-	-	-	-	-	-	-
Horn	1	84	84	-	-	1	143	143	-	-
Korneuburg	2	220	220	-	-	1	69	69	-	-
Krems	1	104	104	-	-	3	361	361	-	-
Lilienfeld	2	160	112	-	48	1	57	57	-	-
Melk	3	380	380	-	-	4	296	210	15	71
Mistelbach	3	445	395	-	50	1	120	120	-	-
Mödling	3	388	388	-	-	4	348	348	-	-
Neunkirchen	3	331	305	-	26	4	164	164	-	-
St. Pölten	3	342	342	-	-	10	1.124	904	16	204
Scheibbs	1	131	131	-	-	2	84	42	6	36
Tulln	2	390	322	-	68	5	647	647	-	-
Waidhofen a.d. Thaya	2	232	232	-	-	-	-	-	-	-
Wr. Neustadt	2	282	282	-	-	8	573	474	99	-
Zwettl	1	103	74	-	29	1	117	117	-	-
Niederösterreich	**48**	**5.868**	**5.315**	**33**	**520**	**58**	**4.890**	**4.364**	**141**	**385**

[1] Pflegeheime und Pflegeeinheiten (Pflegeeinheiten mit 5-12 Pflegeplätzen)

[2] Psychosoziale Betreuung

Anmerkung: Die Statutarstädte sind in den Zahlen der jeweiligen Verwaltungsbezirke enthalten.

Plätze in Pflege- und Betreuungszentren 2018 nach Verwaltungsbezirken

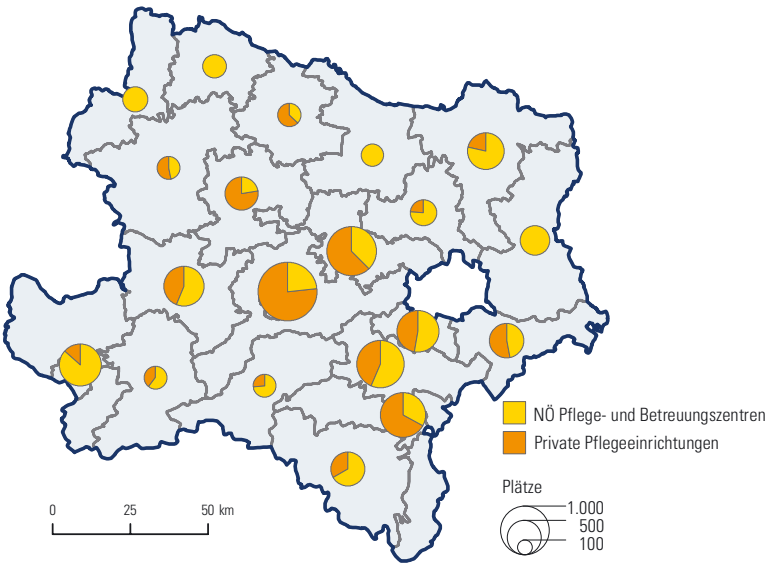

Anmerkung: Die Statutarstädte sind in den Zahlen der jeweiligen Verwaltungsbezirke enthalten.

3.3.2.3 Begünstigte Behinderte 2019 nach Grad der Behinderung, Geschlecht und Bundesländern

Grad der Behinderung	Burgenland	Kärnten	NÖ	OÖ	Salzburg	Steiermark	Tirol	Vorarlberg	Wien	Österreich
50%	2.104	6.170	11.640	9.739	2.601	11.097	4.078	2.512	8.368	58.309
60%	652	2.438	3.951	4.356	1.050	4.315	1.719	904	2.819	22.204
70%	468	1.453	2.637	3.093	646	2.706	1.390	908	1.995	15.296
80%	213	712	1.439	1.661	398	1.305	723	463	1.338	8.252
90%	53	192	392	516	140	360	191	113	405	2.362
100%	131	286	891	876	215	534	539	298	820	4.590
Insgesamt	**3.621**	**11.251**	**20.950**	**20.241**	**5.050**	**20.317**	**8.640**	**5.198**	**15.745**	**111.013**
männlich										
50%	1.104	3.381	6.402	6.027	1.435	6.167	2.346	1.513	4.254	32.629
60%	386	1.271	2.229	2.650	606	2.406	994	516	1.446	12.504
70%	286	833	1.553	1.837	375	1.570	798	553	1.098	8.903
80%	128	430	876	1.043	231	749	443	301	720	4.921
90%	27	121	241	315	91	215	111	77	225	1.423
100%	84	181	562	561	141	326	342	189	488	2.874
Insgesamt	**2.015**	**6.217**	**11.863**	**12.433**	**2.879**	**11.433**	**5.034**	**3.149**	**8.231**	**63.254**
weiblich										
50%	1.000	2.789	5.238	3.712	1.166	4.930	1.732	999	4.114	25.680
60%	266	1.167	1.722	1.706	444	1.909	725	388	1.373	9.700
70%	182	620	1.084	1.256	271	1.136	592	355	897	6.393
80%	85	282	563	618	167	556	280	162	618	3.331
90%	26	71	151	201	49	145	80	36	180	939
100%	47	105	329	315	74	208	197	109	332	1.716
Insgesamt	**1.606**	**5.034**	**9.087**	**7.808**	**2.171**	**8.884**	**3.606**	**2.049**	**7.514**	**47.759**

Anmerkung: Exklusive Personen, die als Inhaber von Amtsbescheinigungen rechtlich dem Kreis der Begünstigten Behinderten angehören.

Begünstigte Behinderte 2019 nach Grad der Behinderung und Geschlecht

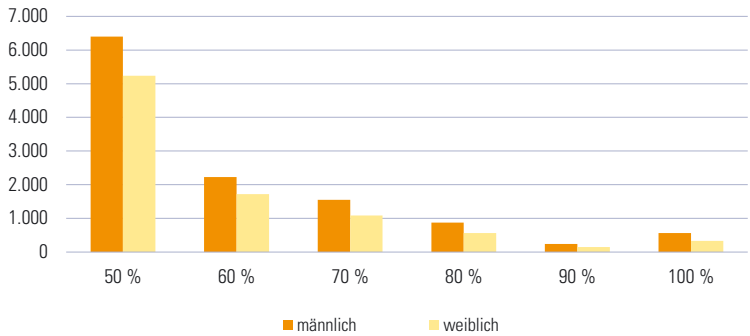

3.3.2.4 Begünstigte Behinderte 2019 nach Alter, Geschlecht und Bundesländern

Alter in Jahren	Burgenland	Kärnten	NÖ	OÖ	Salzburg	Steiermark	Tirol	Vorarlberg	Wien	Österreich
bis 20	14	72	108	89	34	94	110	132	93	746
21 bis 30	156	637	1.018	737	435	949	788	613	833	6.166
31 bis 40	352	1.213	2.000	1.635	805	1.794	1.210	797	1.658	11.464
41 bis 50	951	2.648	4.909	4.256	1.318	4.494	2.100	1.242	3.678	25.596
51 bis 60	1.743	5.042	10.384	10.703	1.972	9.889	3.590	1.958	7.012	52.293
61 und älter	405	1.639	2.531	2.821	486	3.097	842	456	2.471	14.748
Insgesamt	**3.621**	**11.251**	**20.950**	**20.241**	**5.050**	**20.317**	**8.640**	**5.198**	**15.745**	**111.013**
männlich										
bis 20	8	48	73	51	22	59	64	93	69	487
21 bis 30	83	387	584	424	276	563	481	374	496	3.668
31 bis 40	199	646	1.099	990	450	1.007	691	456	893	6.431
41 bis 50	507	1.348	2.571	2.510	726	2.393	1.138	733	1.793	13.719
51 bis 60	946	2.752	5.766	6.346	1.089	5.451	2.047	1.163	3.513	29.073
61 und älter	272	1.036	1.770	2.112	316	1.960	613	330	1.467	9.876
Insgesamt	**2.015**	**6.217**	**11.863**	**12.433**	**2.879**	**11.433**	**5.034**	**3.149**	**8.231**	**63.254**
weiblich										
bis 20	6	24	35	38	12	35	46	39	24	259
21 bis 30	73	250	434	313	159	386	307	239	337	2.498
31 bis 40	153	567	901	645	355	787	519	341	765	5.033
41 bis 50	444	1.300	2.338	1.746	592	2.101	962	509	1.885	11.877
51 bis 60	797	2.290	4.618	4.357	883	4.438	1.543	795	3.499	23.220
61 und älter	133	603	761	709	170	1.137	229	126	1.004	4.872
Insgesamt	**1.606**	**5.034**	**9.087**	**7.808**	**2.171**	**8.884**	**3.606**	**2.049**	**7.514**	**47.759**

Anmerkung: Exklusive Personen, die als Inhaber von Amtsbescheinigungen rechtlich dem Kreis der Begünstigten Behinderten angehören.

Begünstigte Behinderte 2004–2019 nach Alter

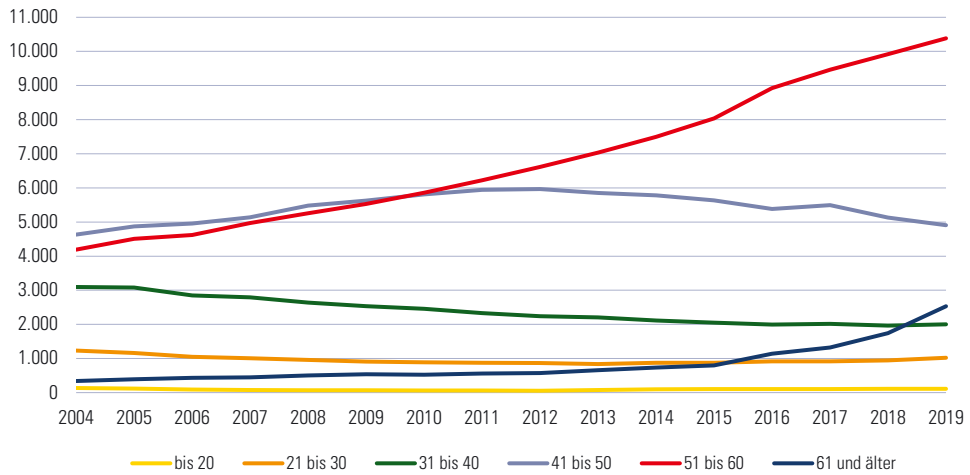

3.3.3.1 Betreute Minderjährige durch die Kinder- und Jugendhilfe 2018 nach Alter und Geschlecht

Alter in Jahren/ Geschlecht der/des Minderjährigen	Unterstützung der Erziehung	Volle Erziehung		Adoptionen	
		in sozialpädagogischen Einrichtungen	bei Pflegepersonen	inländisch	grenzüberschreitend
0 bis 5	1.603	79	229	8	3
männlich	816	49	131	5	1
weiblich	787	30	98	3	2
6 bis 13	4.144	591	358	-	-
männlich	2.350	355	189	-	-
weiblich	1.794	236	169	-	-
14 bis 18	1.624	644	174	-	-
männlich	849	340	87	-	-
weiblich	775	304	87	-	-
Insgesamt	**7.371**	**1.314**	**761**	**8**	**3**

3.3.3.2 Gefährdungsabklärungen der Kinder- und Jugendhilfe (Beginndatum) 2013–2018 nach Verwaltungsbezirken

Verwaltungsbezirk	2013	2014	2015	2016	2017	2018
Krems a.d. Donau	346	289	246	265	277	295
St. Pölten[1)]	-	118	338	182	225	258
Waidhofen a.d. Ybbs[1)]	-	23	29	16	21	26
Wr. Neustadt[2)]	197	372	502	541	533	627
Amstetten	443	531	457	529	546	578
Baden	971	983	1.607	1.038	1.100	964
Bruck a.d. Leitha	187	181	158	128	497	430
Gänserndorf	645	633	678	687	669	623
Gmünd	152	206	163	185	166	196
Hollabrunn	294	243	212	200	201	219
Horn	85	77	60	69	90	74
Korneuburg	305	270	293	325	353	313
Krems (Land)	192	190	171	176	226	223
Lilienfeld	153	99	96	94	113	84
Melk	306	333	350	386	374	348
Mistelbach	341	346	298	367	451	469
Mödling	554	544	580	588	612	674
Neunkirchen	433	474	397	479	579	488
St. Pölten (Land)	603	633	557	718	977	871
Scheibbs	187	254	241	192	245	193
Tulln	267	285	256	191	256	287
Waidhofen a.d. Thaya	297	194	218	173	208	135
Wr. Neustadt (Land)	294	249	197	215	172	220
Zwettl	145	130	105	141	130	113
Niederösterreich	**7.795**	**8.092**	**8.591**	**8.348**	**9.021**	**8.708**

[1)] Meldungen ab 2014

[2)] Meldungen ab 6/2013

3.3.4.1 Beitragsleistende Personen (Durchschnitt) in der Krankenversicherung 2018 nach Bundesländern und Versicherungsträgern

Versicherungsträger	Burgenland	Kärnten	Nieder-österreich	Ober-österreich	Salzburg	Steiermark	Tirol	Vorarlberg	Wien	unbekannt
Gebietskrankenkassen										
Burgenland	129.607	82	**8.080**	186	68	4.345	53	13	3.504	17.654
Kärnten	145	319.504	**687**	418	560	3.119	835	103	1.369	4.687
Niederösterreich	14.467	944	**795.057**	8.183	855	4.314	599	168	68.811	21.915
Oberösterreich	558	1.409	**18.476**	880.881	7.483	3.989	1.334	317	4.412	17.850
Salzburg	164	1.951	**1.064**	14.590	320.493	2.626	1.760	149	1.386	9.571
Steiermark	6.638	4.001	**2.312**	1.954	1.363	697.783	671	215	2.846	20.767
Tirol	124	2.977	**730**	875	2.144	883	435.378	885	1.008	6.924
Vorarlberg	50	353	**261**	270	259	311	1.250	235.698	634	5.968
Wien	17.364	2.242	**149.368**	4.099	1.621	6.145	1.533	648	1.074.597	15.483
Betriebskrankenkassen										
Kapfenberg	15	19	**38**	10	3	7.286	2	1	31	17
Mondi	1	-	**1.600**	32	-	11	4	-	70	1
Verkehrsbetriebe	421	20	**3.073**	28	8	65	2	-	10.303	25
Voestalpine Bahnsysteme	24	51	**42**	23	5	9.258	4	2	22	33
Zeltweg	4	115	**122**	9	3	2.503	2	-	55	3
VA d. Ö. Eisenbahnen und d. Ö. Bergbaues	3.546	15.477	**35.538**	21.525	11.655	30.467	19.349	4.301	19.859	2.118
VA Öffentl. Bediensteter	26.192	44.752	**146.700**	41.943	42.877	98.720	53.798	25.089	95.908	3.274
SVA d. Gew. Wirtschaft	20.816	38.265	**105.989**	76.984	40.077	76.678	51.978	23.340	111.719	23.930
SVA der Bauern	12.849	20.552	**70.473**	59.052	15.057	53.382	17.282	4.885	2.393	251
Insgesamt	**222.602**	**435.895**	**1.284.998**	**1.075.252**	**428.800**	**962.069**	**567.598**	**288.560**	**1.357.503**	**149.253**

Anmerkung: Personen, die bei mehreren Versicherungsträgern anspruchberechtigt sind, werden bei jedem Versicherungsträger einmal gezählt.
In der Zeile Insgesamt wird jede Person nur einmal gezählt.
Die Aufteilung nach Bundesländern erfolgt aufgrund der Zustelladresse des Versicherten.

3.3.4.2 Anspruchsberechtigte Personen (Durchschnitt) in der Krankenversicherung 2018 nach Bundesländern und Versicherungsträgern

Versicherungsträger	Burgenland	Kärnten	Nieder-österreich	Ober-österreich	Salzburg	Steiermark	Tirol	Vorarlberg	Wien	unbekannt
Gebietskrankenkassen										
Burgenland	165.985	156	**12.565**	348	132	6.925	123	36	6.533	19.055
Kärnten	278	416.509	**1.198**	828	940	5.910	1.420	169	3.170	5.327
Niederösterreich	22.523	1.651	**1.038.857**	14.000	1.457	7.421	1.081	355	115.184	25.595
Oberösterreich	928	2.434	**29.238**	1.166.412	12.175	7.082	2.340	605	9.350	21.006
Salzburg	256	2.976	**1.720**	22.583	417.417	4.273	2.918	219	2.870	11.234
Steiermark	10.083	6.378	**4.182**	3.407	2.079	910.880	1.137	384	5.444	24.781
Tirol	209	4.610	**1.186**	1.440	3.122	1.459	571.620	1.351	1.986	7.756
Vorarlberg	88	480	**454**	441	383	553	2.201	315.440	1.684	6.874
Wien	26.053	3.727	**231.156**	7.056	2.696	10.301	2.611	1.057	1.423.343	17.484
Betriebskrankenkassen										
Kapfenberg	20	26	**54**	16	5	9.828	4	2	47	18
Mondi	1	1	**2.315**	48	-	17	5	-	131	2
Verkehrsbetriebe	562	26	**4.188**	43	10	86	3	2	14.357	29
Voestalpine Bahnsysteme	42	63	**58**	43	8	12.734	7	5	40	34
Zeltweg	8	166	**198**	19	3	3.552	6	2	92	3
VA d. Ö. Eisenbahnen und d. Ö. Bergbaues	4.707	20.709	**46.600**	28.791	15.960	40.720	26.602	5.608	25.466	2.814
VA Öffentl. Bediensteter	37.814	63.466	**214.044**	58.658	61.850	140.593	81.295	38.800	128.637	3.953
SVA d. Gew. Wirtschaft	28.604	54.837	**153.547**	115.286	59.320	109.836	77.774	34.867	166.240	26.161
SVA der Bauern	15.744	29.433	**93.137**	80.138	21.923	71.950	25.083	6.900	4.074	308
Insgesamt	**281.686**	**557.488**	**1.652.026**	**1.402.057**	**549.219**	**1.226.955**	**733.704**	**380.374**	**1.776.812**	**170.520**

Anmerkung: Personen, die bei mehreren Versicherungsträgern anspruchberechtigt sind, werden bei jedem Versicherungsträger einmal gezählt.
In der Zeile Insgesamt wird jede Person nur einmal gezählt.
Die Aufteilung nach Bundesländern erfolgt aufgrund der Zustelladresse des Versicherten.

3.3.4.3 Versichertenstand (Durchschnitt) der NÖ GKK 2011–2018 nach Versichertenkategorien

Versichertenkategorie	2011	2012	2013	2014	2015	2016	2017	2018
Erwerbstätige[1]	459.797	467.857	467.309	468.938	472.970	481.414	489.758	500.607
Freiwillig Versicherte	14.724	14.856	15.113	15.073	15.080	14.944	14.554	14.091
Arbeitslose[2]	48.771	52.516	55.750	58.612	62.055	62.542	60.735	56.472
Karenz- bzw. Kinderbetreuungsgeldbeziehende	18.344	17.897	16.886	16.149	15.660	15.690	15.842	15.250
SV-Pensionisten	312.476	317.074	321.840	326.457	327.547	329.008	331.827	335.045
Mindestsicherung	2.485	2.665	2.830	3.026	3.439	4.209	4.270	3.876
Kriegshinterbliebene	442	381	319	273	224	187	154	133
Asylwerber	3.826	4.389	4.086	5.093	9.934	15.552	11.268	7.786
Bezieher von Rehabilitationsgeld	-	-	-	555	1.686	2.271	2.653	2.928
Versicherte insgesamt[3]	**861.984**	**877.635**	**884.133**	**894.176**	**908.595**	**925.817**	**931.061**	**936.188**
Anspruchsberechtigte[4]	**1.149.842**	**1.162.608**	**1.168.439**	**1.179.774**	**1.195.355**	**1.213.492**	**1.221.300**	**1.228.124**

[1] inkl. freie Dienstverträge, ohne Präsenzdiener

[2] ab April 2011 inkl. in Schulung befindliche und vorgemerkte Arbeitslose

[3] Anzahl der Versicherungsverhältnisse

[4] Anzahl der Versicherungsnummern

3.3.4.4 Ausgaben der NÖ GKK (in 1.000 €) für Versicherungsleistungen 2014–2018

Art der Leistung	2014	2015	2016	2017	2018	Veränd. 17/18 in %
Krankenbehandlung	**1.013.575**	**1.049.244**	**1.079.906**	**1.120.959**	**1.167.660**	**4,2**
Ärztliche Hilfe und gleichgestellte Leistungen	512.607	531.120	551.609	579.121	617.769	6,7
Heilmittel (Arzneien)	463.939	480.128	490.167	502.048	508.020	1,2
Heilbehelfe und Hilfsmittel	37.028	37.996	38.129	39.790	41.871	5,2
Zahnbehandlung und Zahnersatz	**114.287**	**116.237**	**123.549**	**124.906**	**135.603**	**8,6**
Zahnbehandlung	80.500	82.839	90.279	91.633	93.445	2,0
Zahnersatz	33.787	33.398	33.271	33.273	42.158	26,7
Anstaltspflege und medizinische Hauskrankenpflege	**545.926**	**563.278**	**579.565**	**613.087**	**627.874**	**2,4**
Verpflegskosten und sonstige Leistungen	14.819	15.559	16.972	19.155	19.132	-0,1
Überweisung an den Krankenanstaltenfonds	529.627	546.211	561.070	592.399	607.158	2,5
Medizinische Hauskrankenpflege	1.479	1.507	1.523	1.533	1.584	3,3
Krankengeld	**119.366**	**117.615**	**114.752**	**120.051**	**126.026**	**5,0**
Rehabilitationsgeld	**9.495**	**28.386**	**39.893**	**46.566**	**52.555**	**12,9**
Mutterschaftsleistungen	**73.143**	**75.246**	**79.689**	**81.511**	**81.532**	**0,0**
Medizinische Rehabilitation	**50.855**	**53.086**	**53.838**	**54.911**	**59.058**	**7,6**
Gesundheitsfestigung und Krankheitsverhütung	**1.226**	**1.096**	**1.020**	**861**	**1.488**	**72,8**
Früherkennung von Krankheiten und Gesundheitsförderung	**22.734**	**25.834**	**28.001**	**28.182**	**29.354**	**4,2**
Jugendlichenuntersuchungen	431	571	617	471	472	0,1
Vorsorge-/Gesundenuntersuchungen	10.867	12.184	13.783	14.305	14.960	4,6
Gesundheitsförderung und sonstige Maßnahmen	11.436	13.079	13.601	13.406	13.922	3,9
Fahrtspesen und Transportkosten	**30.247**	**30.663**	**30.564**	**31.654**	**32.052**	**1,3**
Vertrauensärztlicher Dienst und sonstige Betreuung	**10.775**	**11.599**	**11.514**	**11.539**	**11.604**	**0,6**
Insgesamt	**1.991.629**	**2.072.284**	**2.142.292**	**2.234.228**	**2.324.804**	**4,1**

3.3.4.5 Arbeitsunfähigkeitsdauer krankenversicherter Erwerbstätiger bei der NÖ GKK 2018 nach Stellung im Beruf

Krankenstands-dauer in Tagen	insgesamt		Arbeiter		Angestellte	
	Fälle	Tage	Fälle	Tage	Fälle	Tage
1-3	238.540	488.942	107.889	221.534	130.651	267.408
4-7	222.982	1.141.009	114.696	588.235	108.286	552.774
8-14	122.615	1.239.117	69.101	703.225	53.514	535.892
15-21	32.868	568.718	19.501	337.354	13.367	231.364
22-28	23.845	561.429	12.388	295.009	11.457	266.420
29-35	9.769	307.132	5.804	182.750	3.965	124.382
36-42	6.160	238.876	3.750	145.329	2.410	93.547
43-56	7.764	375.640	4.447	215.554	3.317	160.086
57-70	4.113	258.121	2.395	150.182	1.718	107.939
71-98	4.412	365.751	2.592	214.973	1.820	150.778
99-126	2.380	265.210	1.418	157.860	962	107.350
127-154	1.440	201.090	872	121.853	568	79.237
155-182	952	159.468	567	94.914	385	64.554
183-273	1.693	373.055	1.010	221.819	683	151.236
274-368[1)]	857	273.910	463	148.036	394	125.874
369-550[1)]	816	342.866	479	202.216	337	140.650
551 und mehr[1)]	42	29.535	20	13.565	22	15.970
Insgesamt	**681.248**	**7.189.869**	**347.392**	**4.014.408**	**333.856**	**3.175.461**

[1)] Langzeitkrankenstand, Tage der Arbeitsunfähigkeit aus den Vorjahren übernommen

Arbeitsunfähigkeitsdauer (NÖ GKK) 2004–2018

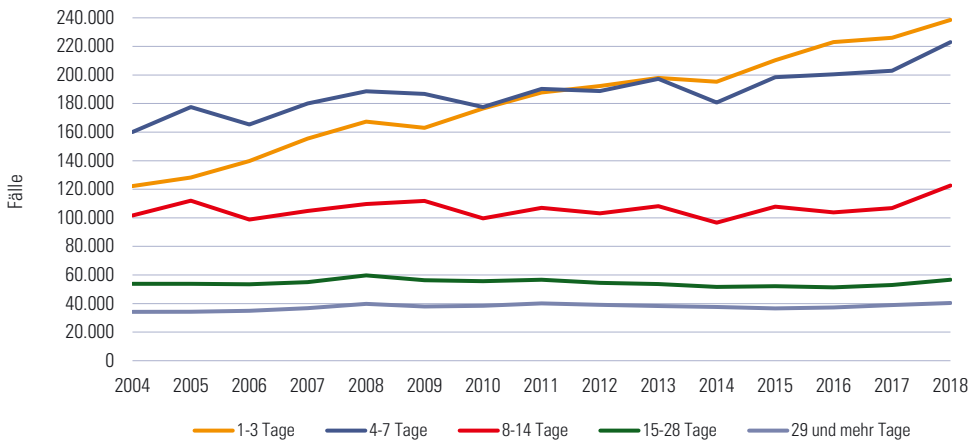

3.3.4.6 Pensionen im Dezember 2018 nach Pensionsarten und Bundesländern

(Wohnsitz der Pensionsbeziehenden)

		Pensionen aus dem Versicherungsfall …			
				des Todes	
Bundesland	insgesamt	der geminderten Arbeitsfähigkeit[1)]	des Alters[2)]	Witwen und Witwer	Waisen
Burgenland	84.582	5.327	60.980	16.828	1.447
Kärnten	146.059	14.470	100.615	27.721	3.253
Niederösterreich	**426.401**	**21.548**	**314.904**	**81.321**	**8.628**
Oberösterreich	359.536	24.900	260.861	66.337	7.438
Salzburg	127.188	7.574	95.837	21.343	2.434
Steiermark	316.823	29.351	219.257	61.479	6.736
Tirol	158.504	11.324	117.022	27.006	3.152
Vorarlberg	88.857	5.909	66.541	14.727	1.680
Wien	375.804	25.589	279.469	62.887	7.859
Österreich	**2.083.754**	**145.992**	**1.515.486**	**379.649**	**42.627**
Ausland	279.827	6.949	198.535	69.925	4.418
Alle Pensionen	**2.363.581**	**152.941**	**1.714.021**	**449.574**	**47.045**

1) Invaliditäts-, Berufs-/Erwerbsunfähigkeitspensionen, vor dem 60./65. Lebensjahr

2) inkl. Invaliditäts-, Berufs-/Erwerbsunfähigkeitspensionen, ab dem 60./65. Lebensjahr

3.3.4.7 Ausgleichszulagen im Dezember 2018 nach Bundesländern

Bundesland	Empfänger	in % des Pensionsstandes	durchschnittliche Ausgleichszulage in €
Burgenland	7.465	8,8	296
Kärnten	19.751	13,5	307
Niederösterreich	**33.103**	**7,8**	**303**
Oberösterreich	31.113	8,7	301
Salzburg	10.575	8,3	304
Steiermark	41.964	13,2	319
Tirol	17.359	11,0	330
Vorarlberg	6.488	7,3	297
Wien	40.921	10,9	326
Österreich	**208.739**	**8,8**	**313**

4 Wirtschaft

Wirtschaft allgemein
Land- und Forstwirtschaft
Produzierender Bereich
Dienstleistungen
Tourismus
Arbeitsmarkt
Indizes

4 Wirtschaft

4.1 Wirtschaft allgemein
4.2 Land- und Forstwirtschaft
4.3 Produzierender Bereich
4.4 Dienstleistungen
4.5 Tourismus
4.6 Arbeitsmarkt
4.7 Indizes

Quellennachweis: Eurostat
Statistik Austria
Wirtschaftskammer Niederösterreich

4.1.1 Bruttoregionalprodukt (in Mio. €) 2013–2017 nach Bundesländern

Bundesland	2013 insges.	2013 Anteil %	2014 insges.	2014 Anteil %	2015 insges.	2015 Anteil %	2016 insges.	2016 Anteil %	2017 insges.	2017 Anteil %
Burgenland	7.540	2,3	7.737	2,3	8.034	2,3	8.334	2,3	8.765	2,4
Kärnten	17.908	5,5	18.420	5,5	18.722	5,4	19.170	5,4	20.233	5,5
Niederösterreich	**50.470**	**15,6**	**52.049**	**15,6**	**53.850**	**15,6**	**55.319**	**15,5**	**57.349**	**15,5**
Oberösterreich	55.425	17,1	57.137	17,2	58.680	17,0	60.698	17,0	63.395	17,1
Salzburg	23.966	7,4	24.504	7,4	25.615	7,4	26.786	7,5	27.619	7,5
Steiermark	41.304	12,8	42.711	12,8	43.674	12,7	45.129	12,7	47.223	12,8
Tirol	28.939	8,9	29.853	9,0	31.237	9,1	32.393	9,1	33.784	9,1
Vorarlberg	15.117	4,7	15.860	4,8	17.050	5,0	17.055	4,8	17.532	4,7
Wien	83.118	25,7	84.750	25,4	87.265	25,3	91.222	25,6	93.865	25,4
Extra-Regio	124	0,0	124	0,0	131	0,0	131	0,0	134	0,0
Österreich	**323.911**	**100,0**	**333.145**	**100,0**	**344.258**	**100,0**	**356.237**	**100,0**	**369.899**	**100,0**

4.1.2 Bruttoregionalprodukt je Einwohner (in €) 2013–2017 nach Bundesländern

Bundesland	2013 ins-gesamt	2013 Index Ö = 100	2014 ins-gesamt	2014 Index Ö = 100	2015 ins-gesamt	2015 Index Ö = 100	2016 ins-gesamt	2016 Index Ö = 100	2017 ins-gesamt	2017 Index Ö = 100
Burgenland	26.300	68,8	26.900	69,0	27.800	69,7	28.600	70,1	30.000	71,3
Kärnten	32.200	84,3	33.100	84,9	33.500	84,0	34.200	83,8	36.100	85,7
Niederösterreich	**31.100**	**81,4**	**31.900**	**81,8**	**32.800**	**82,2**	**33.300**	**81,6**	**34.400**	**81,7**
Oberösterreich	39.000	102,1	39.900	102,3	40.600	101,8	41.600	102,0	43.100	102,4
Salzburg	45.000	117,8	45.700	117,2	47.300	118,5	48.900	119,9	50.100	119,0
Steiermark	34.100	89,3	35.100	90,0	35.600	89,2	36.500	89,5	38.100	90,5
Tirol	40.300	105,5	41.200	105,6	42.600	106,8	43.600	106,9	45.200	107,4
Vorarlberg	40.400	105,8	42.100	107,9	44.800	112,3	44.100	108,1	44.900	106,7
Wien	47.400	124,1	47.600	122,1	48.100	120,6	49.200	120,6	50.000	118,8
Österreich	**38.200**	**100,0**	**39.000**	**100,0**	**39.900**	**100,0**	**40.800**	**100,0**	**42.100**	**100,0**

BRP je Einwohner – Verhältnis zum BIP Österreichs je Einwohner 2017

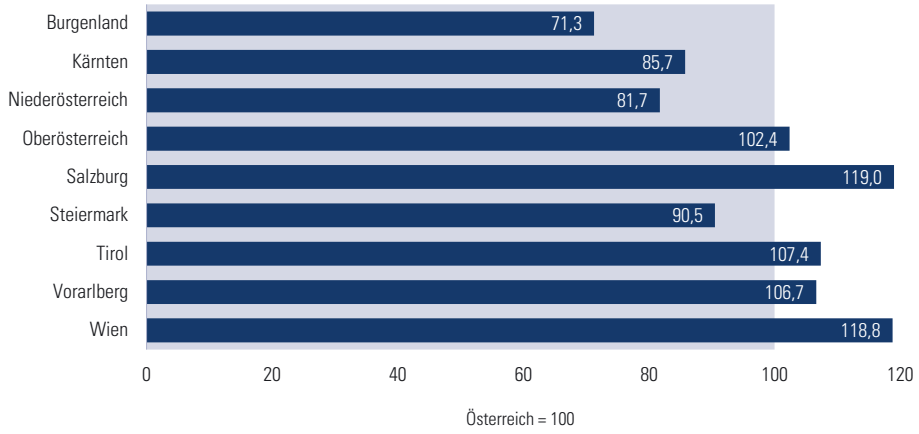

4.1.3 Beitrag Niederösterreichs zum Bruttoinlandsprodukt 2015–2017 nach Wirtschaftsbereichen

Bruttowertschöpfung zu Herstellungspreisen[1)] in Mio. €

ÖNACE - Abschnitt		2015	2016	2017	Veränderung 16-17 in %
	Primärer Sektor				
A	Land- und Forstwirtschaft; Fischerei und Fischzucht	1.133	1.313	1.268	-3,4
	Sekundärer Sektor				
B	Bergbau und Gewinnung von Steinen und Erden	563	378	429	13,5
C	Herstellung von Waren	9.358	9.418	9.646	2,4
D	Energieversorgung	806	894	938	4,9
E	Wasserversorgung; Abwasser- und Abfallentsorgung	712	760	825	8,6
F	Bau	3.450	3.487	3.657	4,9
	Tertiärer Sektor				
G	Handel; Instandhaltung und Reparatur von KFZ	6.495	6.507	6.810	4,7
H	Verkehr und Lagerei	3.766	3.826	3.891	1,7
I	Beherbergung und Gastronomie	1.404	1.494	1.561	4,5
J	Information und Kommunikation	655	672	684	1,8
K	Erbringung von Finanz- und Versicherungsdienstleistungen	1.508	1.571	1.606	2,2
L	Grundstücks- und Wohnungswesen	5.339	5.639	5.920	5,0
M, N	Erbringung von freiberuflichen, wissenschaftlichen, technischen und sonstigen wirtschaftlichen Dienstleistungen	3.446	3.686	3.919	6,3
O	Öffentliche Verwaltung, Verteidigung; Sozialversicherung	2.692	2.754	2.849	3,4
P	Erziehung und Unterricht	2.170	2.252	2.312	2,7
Q	Gesundheits- und Sozialwesen	3.343	3.479	3.614	3,9
R, S, T	Kunst, Unterhaltung, Erholung, Erbringung von sonstigen Dienstleistungen	1.184	1.189	1.224	2,9
A - T	**Insgesamt**	**48.026**	**49.318**	**51.154**	**3,7**

[1)] Bruttowertschöpfung zu Marktpreisen abzüglich sonstiger Gütersteuern, inklusive sonstiger Gütersubventionen

Bruttowertschöpfung 2017 nach Wirtschaftsbereichen

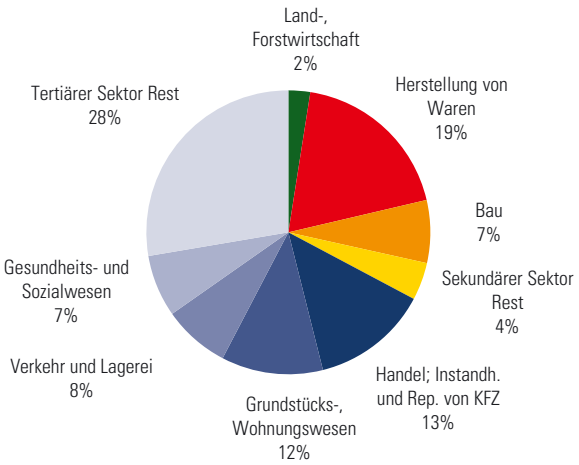

4.1.4 Bruttoregionalprodukt und Bruttowertschöpfung 2016 nach NUTS3-Regionen

Bruttoregionalprodukt zu laufenden Preisen in Mio. €

NUTS3-Region	Brutto-regional-produkt	Anteil %	Bruttowertschöpfung							
			Primärer Sektor		Sekundärer Sektor		Tertiärer Sektor		Wirtschaftsbereiche insges.	
			insgesamt	Anteil %	insgesamt	Anteil %	insgesamt	Anteil %	insgesamt	Anteil %
Mostviertel-Eisenwurzen	7.797	14,1	288	21,9	2.877	19,3	3.787	11,5	6.951	14,1
Niederösterreich-Süd	7.636	13,8	140	10,7	2.446	16,4	4.221	12,8	6.808	13,8
St. Pölten	6.508	11,8	101	7,7	1.440	9,6	4.262	12,9	5.802	11,8
Waldviertel	6.246	11,3	299	22,8	1.583	10,6	3.686	11,1	5.569	11,3
Weinviertel	2.763	5,0	205	15,6	603	4,0	1.656	5,0	2.464	5,0
Wiener Umland-Nordteil	8.790	15,9	210	16,0	2.469	16,5	5.158	15,6	7.837	15,9
Wiener Umland-Südteil	15.578	28,2	70	5,3	3.520	23,6	10.299	31,1	13.888	28,2
Niederösterreich	**55.318**	**100,0**	**1.313**	**100,0**	**14.938**	**100,0**	**33.069**	**100,0**	**49.319**	**100,0**

Bruttowertschöpfung (in Mio. €) 2000–2016 nach NUTS3-Regionen

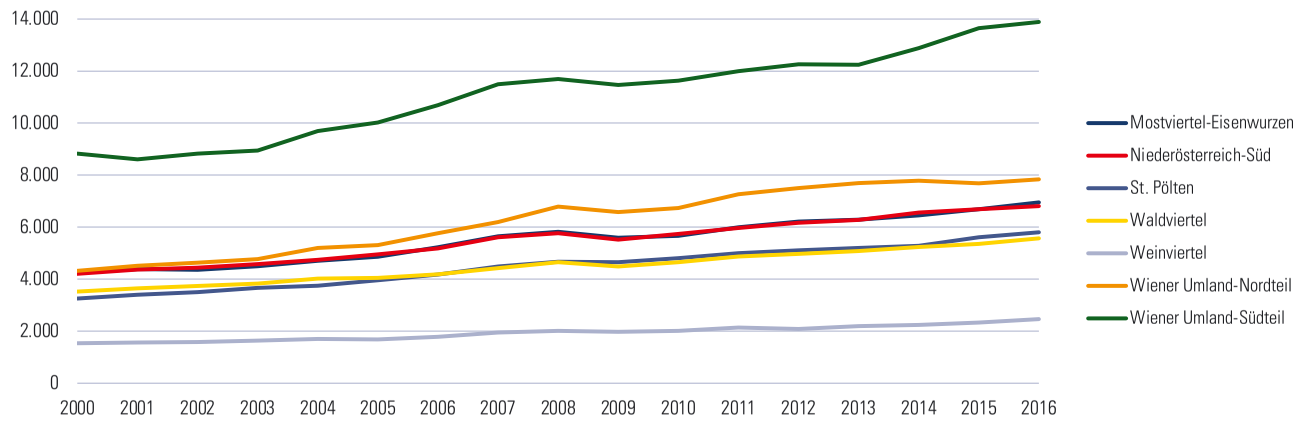

4.1.5 Bruttowertschöpfung (zu Herstellungspreisen in Mio. €) 2014–2016 nach Wirtschaftssektoren und NUTS3-Regionen Österreichs

NUTS3-Region	2014	2015	2016	2014	2015	2016
	Primärer Sektor: Land- und Forstwirtschaft, Fischerei			Sekundärer Sektor: Gewinnung von Rohstoffen, Herstellung von Waren, Energie und Wasser, Bau		
Mittelburgenland	39	41	38	283	286	301
Nordburgenland	114	156	115	1.087	1.115	1.171
Südburgenland	59	60	62	614	631	656
Mostviertel-Eisenwurzen	309	276	288	2.583	2.794	2.877
Niederösterreich-Süd	149	139	140	2.368	2.371	2.446
St. Pölten	99	91	101	1.365	1.449	1.440
Waldviertel	284	259	299	1.479	1.549	1.583
Weinviertel	116	150	205	595	616	603
Wiener Umland-Nordteil	167	159	210	2.741	2.514	2.469
Wiener Umland-Südteil	54	58	70	3.236	3.599	3.520
Wien	23	26	33	11.082	11.208	12.278
Klagenfurt-Villach	74	75	71	2.718	2.713	2.840
Oberkärnten	109	106	102	862	814	871
Unterkärnten	125	132	130	1.701	1.751	1.820
Graz	73	79	77	4.695	4.691	4.895
Liezen	98	94	91	660	678	756
Östliche Obersteiermark	129	125	121	2.496	2.622	2.504
Oststeiermark	277	277	248	2.336	2.331	2.379
West- und Südsteiermark	138	144	124	1.861	1.853	2.005
Westliche Obersteiermark	126	118	116	939	938	1.039
Innviertel	303	270	268	3.973	3.993	4.120
Linz-Wels	105	92	100	8.196	8.671	8.773
Mühlviertel	203	175	176	1.796	1.843	1.918
Steyr-Kirchdorf	124	115	113	3.102	3.109	3.230
Traunviertel	160	145	141	3.335	3.246	3.524
Lungau	15	15	15	144	147	150
Pinzgau-Pongau	95	97	99	1.384	1.412	1.498
Salzburg und Umgebung	110	107	105	3.630	3.891	4.110
Außerfern	12	12	12	483	524	514
Innsbruck	48	48	47	2.557	2.679	2.727
Osttirol	19	18	18	497	496	500
Tiroler Oberland	31	31	31	783	880	859
Tiroler Unterland	113	103	104	3.310	3.434	3.513
Bludenz-Bregenzer Wald	46	42	41	1.416	1.490	1.380
Rheintal-Bodenseegebiet	52	53	52	4.193	4.346	4.510
Österreich	**4.000**	**3.889**	**3.964**	**84.501**	**86.681**	**89.778**
	Tertiärer Sektor: Erbringung von Dienstleistungen			Gesamt		
Mittelburgenland	451	467	480	773	795	819
Nordburgenland	2.842	2.946	3.097	4.043	4.216	4.383
Südburgenland	1.415	1.463	1.511	2.088	2.155	2.228
Mostviertel-Eisenwurzen	3.560	3.622	3.787	6.451	6.692	6.951
Niederösterreich-Süd	4.045	4.180	4.221	6.562	6.690	6.808
St. Pölten	3.816	4.075	4.262	5.280	5.615	5.802
Waldviertel	3.469	3.552	3.686	5.232	5.359	5.569
Weinviertel	1.531	1.570	1.656	2.243	2.336	2.464
Wiener Umland-Nordteil	4.880	5.012	5.158	7.788	7.685	7.837
Wiener Umland-Südteil	9.592	9.993	10.299	12.882	13.649	13.888
Wien	64.508	66.594	69.015	75.613	77.828	81.326

4.1.5 Bruttowertschöpfung (zu Herstellungspreisen in Mio. €) 2014–2016 nach Wirtschaftssektoren und NUTS3-Regionen Österreichs

NUTS3-Region	2014	2015	2016	2014	2015	2016
Klagenfurt-Villach	6.808	6.963	7.057	9.600	9.751	9.968
Oberkärnten	1.974	1.983	2.020	2.944	2.902	2.993
Unterkärnten	2.064	2.161	2.179	3.890	4.044	4.129
Graz	12.200	12.644	13.052	16.968	17.415	18.024
Liezen	1.618	1.665	1.742	2.375	2.436	2.590
Östliche Obersteiermark	2.497	2.535	2.612	5.122	5.282	5.237
Oststeiermark	3.951	4.044	4.192	6.564	6.652	6.818
West- und Südsteiermark	2.554	2.637	2.764	4.553	4.635	4.893
Westliche Obersteiermark	1.459	1.476	1.516	2.524	2.532	2.671
Innviertel	4.213	4.245	4.414	8.489	8.508	8.801
Linz-Wels	16.507	17.067	17.623	24.809	25.830	26.497
Mühlviertel	2.612	2.703	2.848	4.611	4.721	4.942
Steyr-Kirchdorf	2.519	2.595	2.691	5.746	5.819	6.034
Traunviertel	3.828	4.064	4.174	7.323	7.455	7.839
Lungau	417	428	448	576	590	614
Pinzgau-Pongau	4.187	4.347	4.650	5.667	5.856	6.247
Salzburg und Umgebung	11.880	12.401	12.803	15.620	16.399	17.019
Außerfern	767	793	818	1.263	1.329	1.343
Innsbruck	8.424	8.759	9.057	11.029	11.486	11.831
Osttirol	821	872	903	1.337	1.386	1.421
Tiroler Oberland	2.965	3.119	3.330	3.779	4.030	4.220
Tiroler Unterland	5.804	6.091	6.447	9.228	9.628	10.064
Bludenz-Bregenzer Wald	2.211	2.307	2.423	3.673	3.839	3.844
Rheintal-Bodenseegebiet	6.232	6.968	6.799	10.478	11.367	11.361
Extra-Regio	111	117	117	111	117	117
Österreich	**208.729**	**216.456**	**223.851**	**297.230**	**307.027**	**317.593**

4.1.6 Verfügbares Einkommen der privaten Haushalte je Einwohner (in €) 1995, 2000, 2005, 2010–2017 nach Bundesländern

Bundesland	1995	2000	2005	2010	2011	2012	2013	2014	2015	2016	2017
Burgenland	12.600	14.700	18.100	20.500	20.800	21.900	21.600	22.300	22.700	23.200	23.900
Kärnten	12.800	14.800	17.800	19.900	20.300	21.100	21.000	21.600	21.700	22.300	22.800
Niederösterreich	**14.000**	**16.100**	**18.900**	**21.600**	**22.100**	**22.800**	**22.800**	**23.100**	**23.200**	**23.900**	**24.200**
Oberösterreich	13.500	15.500	18.400	20.700	21.200	22.000	21.900	22.400	22.400	23.000	23.500
Salzburg	14.000	15.800	18.600	20.900	21.400	22.300	22.300	22.800	22.900	23.600	24.000
Steiermark	13.000	15.100	17.800	20.200	20.600	21.400	21.300	21.800	21.900	22.500	23.000
Tirol	13.200	15.300	18.000	20.000	20.500	21.400	21.400	21.900	22.000	22.700	23.200
Vorarlberg	13.900	16.400	18.800	21.100	21.800	22.800	22.900	23.400	23.700	24.300	24.600
Wien	16.000	17.700	19.300	21.100	21.500	22.000	21.600	21.900	21.800	22.100	22.200
Österreich	**13.900**	**16.000**	**18.500**	**20.800**	**21.300**	**22.000**	**21.900**	**22.300**	**22.400**	**23.000**	**23.300**

Verfügbares Einkommen der privaten Haushalte je Einwohner (in €) 2000–2017

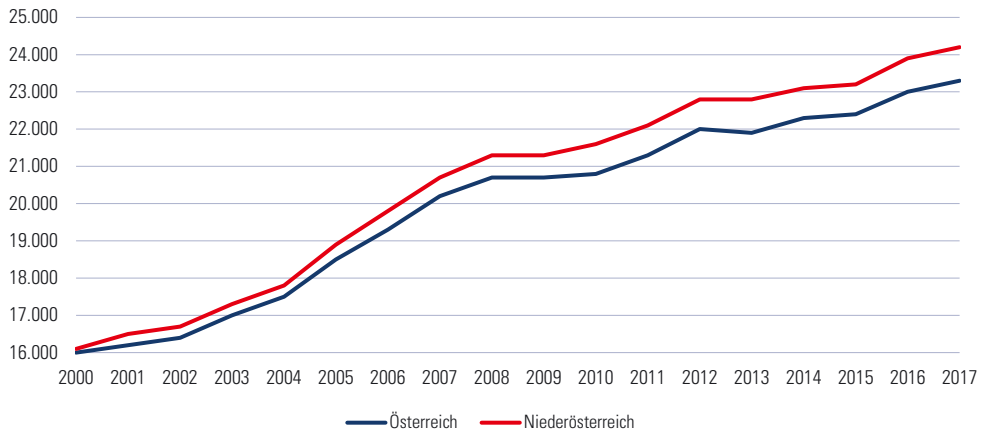

4.1.7 Aktive Betriebsstandorte 2011–2018 nach Verwaltungsbezirken

Verwaltungsbezirk	2011	2012	2013	2014	2015	2016	2017	2018
Amstetten	6.377	6.673	7.026	7.290	7.617	7.853	8.030	8.133
Baden	8.464	8.716	9.045	9.232	9.494	9.704	9.840	9.959
Bruck a.d. Leitha	2.389	2.471	2.516	2.616	2.748	2.798	7.608	7.781
Gänserndorf	4.925	5.117	5.235	5.375	5.545	5.742	5.884	5.963
Gmünd	1.955	1.960	2.038	2.114	2.180	2.186	2.236	2.301
Hollabrunn	2.412	2.494	2.597	2.654	2.790	2.889	2.971	3.005
Horn	1.832	1.931	2.013	2.123	2.179	2.276	2.347	2.351
Korneuburg	4.434	4.640	4.836	4.967	5.122	5.308	6.449	6.553
Krems	4.661	4.814	4.937	5.061	5.217	5.367	5.481	5.551
Lilienfeld	1.517	1.544	1.594	1.638	1.676	1.722	1.714	1.738
Melk	4.035	4.213	4.376	4.528	4.734	4.875	5.059	5.115
Mistelbach	3.932	4.081	4.306	4.540	4.746	4.858	5.041	5.133
Mödling	9.473	9.761	9.912	10.092	10.446	10.593	10.699	10.720
Neunkirchen	4.634	4.765	4.891	5.075	5.245	5.294	5.429	5.433
St. Pölten	8.799	9.052	9.315	9.529	9.670	9.907	12.223	12.427
Scheibbs	2.242	2.292	2.355	2.440	2.484	2.566	2.667	2.748
Tulln	4.089	4.284	4.476	4.640	4.826	5.018	7.415	7.548
Waidhofen a.d. Thaya	1.325	1.349	1.369	1.389	1.466	1.488	1.543	1.566
Wr. Neustadt	7.492	7.758	7.958	8.236	8.728	9.066	9.319	9.469
Wien-Umgebung	7.873	8.309	8.719	9.111	9.371	9.751	-	-
Zwettl	2.290	2.354	2.443	2.513	2.644	2.777	2.829	2.830
Sonstige	133	124	117	115	121	115	113	113
Niederösterreich	**95.283**	**98.702**	**102.074**	**105.278**	**109.049**	**112.153**	**114.897**	**116.437**

Anmerkung: Die Statutarstädte sind in den Zahlen der jeweiligen Verwaltungsbezirke enthalten.

4.1.8 Warenaußenhandel (in Mio. €) 2015–2018 nach Bundesländern

Bundesland	2015 Import	2015 Export	2016 Import	2016 Export	2017 Import	2017 Export	2018[1] Import	2018[1] Export
Burgenland	2.615,0	2.085,8	2.473,3	2.025,3	2.536,0	2.218,0	2.593,0	2.297,5
Kärnten	5.856,5	7.137,5	6.012,5	7.015,8	6.497,1	7.563,9	7.038,1	8.108,7
Niederösterreich	23.054,9	20.446,9	22.215,1	20.048,3	24.710,3	21.816,2	26.685,8	23.148,8
Oberösterreich	24.899,9	33.460,4	25.550,0	33.781,8	27.936,2	36.513,5	28.875,2	38.188,8
Salzburg	11.871,5	9.143,4	12.457,1	9.237,8	13.084,0	9.918,3	13.197,7	10.803,6
Steiermark	13.765,2	19.715,8	14.412,7	19.305,5	16.906,7	21.554,4	19.294,5	24.749,0
Tirol	10.610,7	11.451,0	11.340,1	12.326,6	12.130,1	12.495,3	11.942,2	12.714,7
Vorarlberg	7.077,7	9.455,9	7.165,7	9.537,0	7.382,4	10.185,6	7.957,8	10.491,4
Wien	33.777,9	18.641,7	34.040,6	17.847,2	36.432,6	19.653,1	38.128,6	19.501,5
Österreich	**133.529,3**	**131.538,4**	**135.667,1**	**131.125,2**	**147.615,3**	**141.918,5**	**155.712,9**	**150.004,0**

[1] vorläufige Ergebnisse

4.1.9 Warenaußenhandel (in Mio. €) 2018 nach Top-Ländern und Regionen

Export			Import		
Land/Region	insgesamt	in %	Land/Region	insgesamt	in %
Deutschland	6.667,7	28,8	Deutschland	7.902,1	29,6
Tschechische Republik	1.332,9	5,8	Italien	1.581,6	5,9
Ungarn	1.328,1	5,7	Tschechische Republik	1.446,3	5,4
Italien	1.319,0	5,7	Kasachstan	1.437,9	5,4
Vereinigte Staaten	1.201,8	5,2	China	1.352,3	5,1
Polen	1.068,7	4,6	Ungarn	1.037,7	3,9
Schweiz	839,8	3,6	Libyen	896,3	3,4
Slowakei	825,7	3,6	Vereinigte Staaten	848,6	3,2
Frankreich	757,8	3,3	Niederlande	839,6	3,1
Slowenien	626,7	2,7	Polen	726,8	2,7
EU-28	17.435,8	75,3	EU-28	17.599,5	66,0
Übrige Länder Europas	1.910,3	8,3	Übrige Länder Europas	1.518,6	5,7
Afrika	227,6	1,0	Afrika	1.290,4	4,8
Amerika	1.761,4	7,6	Amerika	1.099,9	4,1
Asien	1.599,0	6,9	Asien	5.159,9	19,3
Insgesamt	**23.148,8**	**100,0**	**Insgesamt**	**26.685,8**	**100,0**

Anmerkung: vorläufige Ergebnisse

4.1.10 Warenaußenhandel 2018 nach Gütern

Export in Mio. €

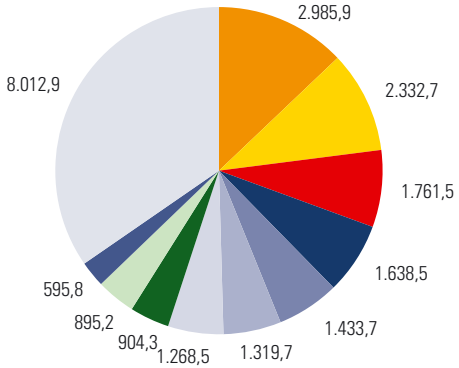

- Kernreaktoren, Kessel, Maschinen, mech. Geräte, Teile davon
- Elektr. Maschinen, elektrotechnische Waren, Teile davon
- Mineral. Brennst., Mineralöle, Erzeugnisse, Destillate usw.
- Zugmaschinen, Kraftwagen, -räder, Fahrräder, Teile davon
- Waren aus Eisen oder Stahl
- Kunststoffe und Waren daraus
- Aluminium und Waren daraus
- Pharmazeutische Erzeugnisse
- Holz und Holzwaren, Holzkohle
- Papier und Pappe, Waren aus Papierhalbstoff, Papier/Pappe
- Sonstige

Import in Mio. €

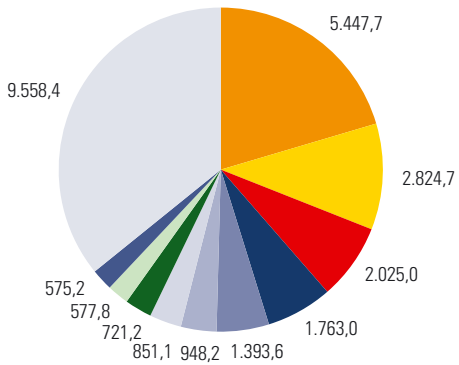

- Mineral. Brennst., Mineralöle, Erzeugnisse, Destillate usw.
- Kernreaktoren, Kessel, Maschinen, mech. Geräte, Teile davon
- Elektr. Maschinen, elektrotechnische Waren, Teile davon
- Zugmaschinen, Kraftwagen, -räder, Fahrräder, Teile davon
- Kunststoffe und Waren daraus
- Eisen und Stahl
- Waren aus Eisen oder Stahl
- Aluminium und Waren daraus
- Pharmazeutische Erzeugnisse
- Holz und Holzwaren, Holzkohle
- Sonstige

Export in 1.000 t

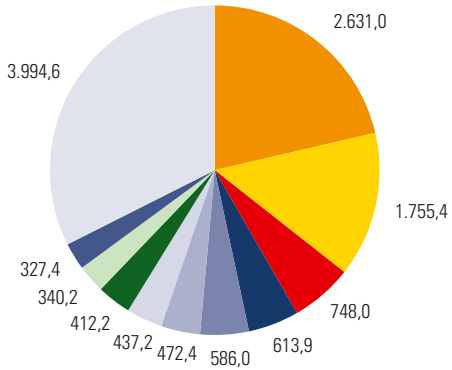

- Mineral. Brennst., Mineralöle, Erzeugnisse, Destillate usw.
- Holz und Holzwaren, Holzkohle
- Papier und Pappe, Waren aus Papierhalbstoff, Papier/Pappe
- Kunststoffe und Waren daraus
- Waren aus Eisen oder Stahl
- Rückstände, Abfälle d. Lebensmittelind., zubereit. Futter
- Eisen und Stahl
- Organische chemische Erzeugnisse
- Salz, Schwefel, Steine und Erden, Gips, Kalk und Zement
- Gerb- u. Farbstoffauszüge, Farbstoffe, Lacke, Kitte, Tinten
- Sonstige

Import in 1.000 t

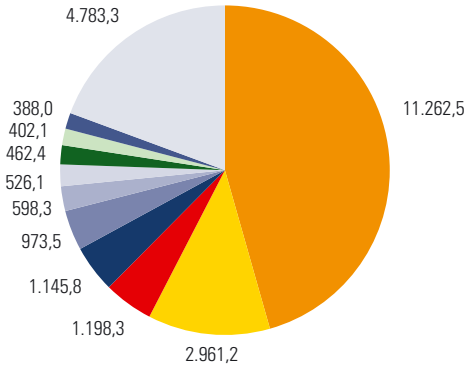

- Mineral. Brennst., Mineralöle, Erzeugnisse, Destillate usw.
- Holz und Holzwaren, Holzkohle
- Eisen und Stahl
- Salz, Schwefel, Steine und Erden, Gips, Kalk und Zement
- Getreide
- Kunststoffe und Waren daraus
- Organische chemische Erzeugnisse
- Papier und Pappe, Waren aus Papierhalbstoff, Papier/Pappe
- Halbstoffe aus Holz oder and. cellulosehaltigen Faserstoffen
- Ölsamen, ölhalt. Früchte, Samen, Pflanzen, Stroh u. Futter
- Sonstige

Anmerkung: vorläufige Ergebnisse

4 Wirtschaft

4.1 Wirtschaft allgemein
4.2 Land- und Forstwirtschaft
4.3 Produzierender Bereich
4.4 Dienstleistungen
4.5 Tourismus
4.6 Arbeitsmarkt
4.7 Indizes

Quellennachweis: Amt der NÖ Landesregierung
Abteilung Forstwirtschaft
Bundesministerium für Nachhaltigkeit und Tourismus
Statistik Austria

4.2.1 Landwirtschaftliche Betriebe und Kulturflächen (in ha) 2010 nach Verwaltungsbezirken

Verwaltungsbezirk	bis 10 ha		10 bis unter 20 ha		20 bis unter 50 ha		50 bis unter 100 ha		100 ha und mehr	
	Betr.	Fläche	Betr.	Fläche	Betr.	Fläche	Betr.	Fläche	Betr.	Fläche
Krems a.d. Donau	219	536	26	381	14	389	3	250	4	38.443
St. Pölten	42	191	34	522	114	3.788	27	1.808	7	2.355
Waidhofen a.d. Ybbs	76	437	90	1.380	171	5.284	27	1.751	8	1.194
Wr. Neustadt	12	39	3	43	3	85	2	109	2	1.710
Amstetten	929	4.556	855	13.071	1.375	43.256	300	18.733	57	15.058
Baden	422	1.668	148	2.161	249	8.405	169	11.874	88	24.774
Bruck a.d. Leitha	148	461	85	1.289	250	8.471	183	12.577	81	15.861
Gänserndorf	456	1.166	129	1.900	639	23.085	601	43.096	169	34.791
Gmünd	641	3.560	372	5.494	616	19.786	211	13.507	29	20.883
Hollabrunn	954	2.676	224	3.315	547	18.931	408	28.136	131	31.113
Horn	398	1.730	193	3.047	568	19.235	351	23.813	94	24.634
Korneuburg	185	624	110	1.736	451	16.306	280	18.505	50	14.525
Krems (Land)	1.972	7.546	682	9.807	625	19.543	147	10.039	45	23.052
Lilienfeld	120	652	113	1.634	304	10.353	205	14.013	172	55.280
Melk	1.010	5.274	705	10.439	1.055	33.409	227	14.037	24	22.851
Mistelbach	689	1.895	265	3.958	658	22.498	564	39.912	202	44.181
Mödling	263	960	49	695	58	1.837	45	3.140	22	4.675
Neunkirchen	583	3.337	502	7.365	731	24.067	267	17.999	90	40.981
St. Pölten (Land)	811	3.841	548	8.294	1.217	39.980	325	21.003	70	23.623
Scheibbs	472	2.371	469	6.979	783	24.813	197	13.240	81	34.521
Tulln	564	1.797	190	2.830	454	15.335	213	14.467	56	11.115
Waidhofen a.d. Thaya	406	2.245	221	3.368	549	18.999	299	20.082	64	10.377
Wr. Neustadt (Land)	528	2.867	356	5.252	644	21.132	273	18.410	128	28.025
Wien-Umgebung	203	657	45	639	111	3.837	98	6.663	38	56.724
Zwettl	1.073	6.097	742	11.131	1.374	44.452	382	24.703	37	24.090
Niederösterreich	**13.176**	**57.183**	**7.156**	**106.729**	**13.560**	**447.277**	**5.804**	**391.868**	**1.749**	**604.835**

Land- und forstwirtschaftliche Betriebe und Flächen 1990–2016

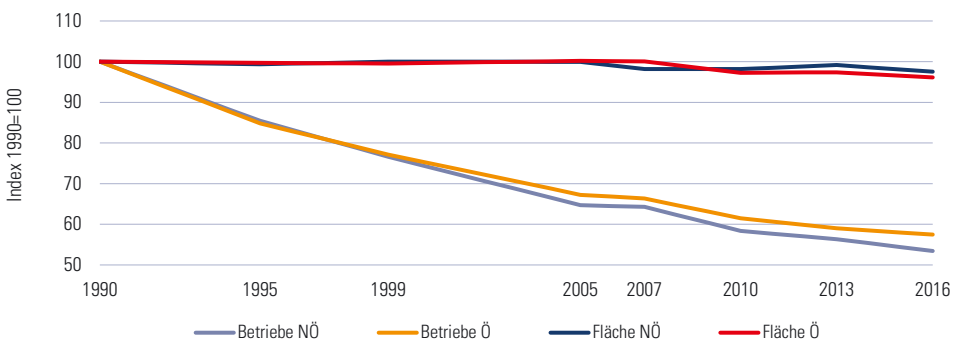

Anmerkung: Jahre der Agrarstrukturerhebungen

4.2.2 Land- und forstwirtschaftliche Produktion 2005–2018 im Vergleich zu Österreich

Produkte	Mengen-einheit	Ø 2005-2017 Nieder-österreich	Ø 2005-2017 NÖ-Anteil an Österr. in %	2018 Nieder-österreich	2018 NÖ-Anteil an Österr. in %
Getreide und Mais insgesamt	t	**2.278.181**	**46,3**	**2.178.519**	**45,4**
Weizen	t	965.784	60,6	801.526	58,5
Roggen und Triticale	t	233.041	55,1	263.450	57,8
Gerste	t	439.496	52,8	333.869	48,0
Hafer	t	49.741	47,3	37.951	50,8
Körnermais	t	569.330	29,5	712.362	33,4
Gemüse	t	**309.825**	**52,2**	**301.123**	**53,5**
Kartoffeln	t	**570.893**	**81,8**	**570.528**	**81,7**
Zuckerrüben	t	**2.423.265**	**75,9**	**1.488.648**	**69,2**
Futterrüben, Kohlrüben und Futtermöhren	t	**4.972**	**40,4**	**1.557**	**27,5**
Alternativkulturen[1)]	t	**199.856**	**50,3**	**204.618**	**47,3**
Grünlandwirtschaft[2)]	t	**1.526.315**	**20,8**	**1.181.873**	**19,9**
Obsternte insgesamt[3)]	t	**26.860**	**11,4**	**34.319**	**12,1**
Kernobst	t	15.311	7,4	20.811	8,2
Steinobst	t	5.509	43,6	7.892	54,2
Walnüsse	t	113	30,9	120	17,1
Beerenobst[4)]	t	5.928	35,0	5.497	33,6
Holunder	t	577	6,3	836	10,3
Wein	hl	**1.449.702**	**62,5**	**1.694.163**	**61,5**
Viehbestand	Stück	**1.361.119**	**25,1**	**1.287.641**	**24,8**
Rinder	Stück	448.885	22,6	429.029	22,4
Schweine	Stück	829.137	27,4	761.607	27,4
Schafe	Stück	68.689	19,7	80.559	19,8
Ziegen	Stück	14.408	21,1	16.446	18,0
Kuhmilch	t	**668.028**	**20,4**	**749.950**	**19,6**
Waldfläche	ha	**763.132**	**20,9**	**761.940**	**20,3**
Holzeinschlag	fm	**3.803.599**	**20,9**	**5.307.220**	**27,7**

1) Körnererbsen, Acker-, Sojabohnen, Raps, Rübsen, Mohn, Ölkürbis, Sonnenblumen, sonstige Hülsen- und Ölfrüchte

2) Klee, Egart, Ein-, Zwei-, Mehrmähdige Wiesen, Streuwiesen

3) ohne Holunder; seit 2008 nur Erwerbsobstanlagen

4) Ribiseln, Ananas-Erdbeeren, Himbeeren, Kulturheidelbeeren

Produktion 2018 – NÖ-Anteil an der österreichischen Produktion

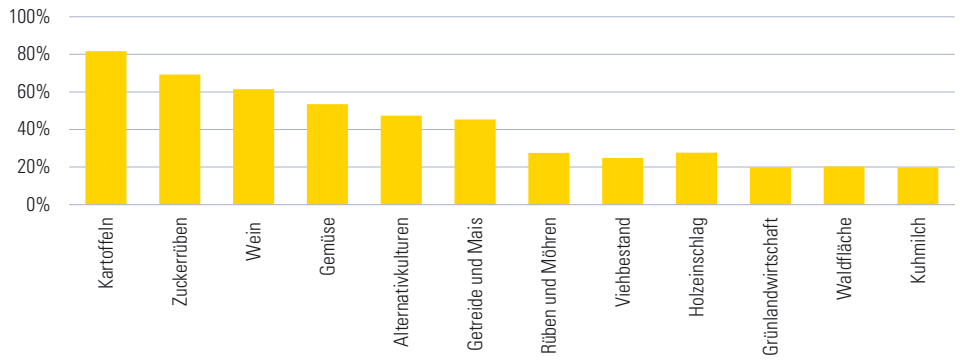

4.2.3 Feldfruchtanbau und -ernte 2002–2018

Feldfruchtart	Anbaufläche in Hektar		Ertrag in Tonnen	
	Ø 2002-2017	2018	Ø 2002-2017	2018
Getreide insgesamt	**405.998**	**331.822**	**2.167.118**	**1.466.157**
Weichweizen	171.383	157.414	887.902	705.217
Hartweizen	12.584	16.944	57.063	74.383
Winter- und Sommerroggen	30.410	27.415	124.236	124.465
Winter- und Sommermenggetreide	2.606	1.626	9.994	6.681
Triticale	20.411	29.260	99.928	138.985
Wintergerste	28.215	35.729	153.835	199.724
Sommergerste	70.888	38.883	300.943	134.145
Hafer	13.551	11.363	50.619	37.951
Körnermais	58.768	75.455	547.490	712.362
Grün- und Silomais	**28.339**	**28.537**	**1.254.534**	**1.278.404**
Zuckerrüben	**34.469**	**22.702**	**2.363.136**	**1.488.648**
Futterrüben, Kohlrüben und Futtermöhren	**174**	**34**	**8.037**	**1.557**
Kartoffeln	**17.850**	**19.447**	**565.398**	**570.528**
Alternativkulturen und Ölsaaten insgesamt	**81.376**	**87.931**	**197.480**	**204.618**
Ackerbohnen	1.895	3.351	4.297	7.368
Körnererbsen	13.363	4.862	32.458	11.717
Raps und Rübsen	26.885	23.381	78.196	68.739
Sojabohnen	6.166	18.562	16.471	48.632
Sonnenblumen	19.651	17.307	52.985	49.151
Mohn	1.442	1.713	1.027	1.097
Ölkürbis (getrocknete Kerne)	7.047	12.186	4.100	6.093
Grünlandwirtschaft - Heuernte insgesamt	**216.825**	**191.047**	**1.478.719**	**1.181.873**
Klee (insgesamt)	36.007	36.042	248.337	225.569
Heu von Wechselgrünland (Egart)	16.365	15.076	111.858	92.737
Heu von ein- und mehrmähdigen Wiesen	163.958	139.870	1.116.946	863.406
Heu von Streuwiesen	494	59	1.578	160
Gemüse insgesamt	**8.517**	**10.655**	**299.812**	**301.123**
Bummerlsalat	69	61	2.205	2.113
Chinakohl	42	35	1.804	1.050
Grünerbsen	1.601	2.150	8.493	9.675
Gurken	59	28	3.148	2.510
Karfiol	29	30	658	540
Karotten, Möhren	1.269	1.500	71.243	79.500
Kohlrabi	28	15	1.141	255
Kopfsalat	100	62	2.694	1.850
Kraut (insgesamt)	377	210	22.964	10.315
Paprika	8	12	1.598	2.700
Petersilie	20	10	487	240
Pflückbohnen	376	415	4.274	5.188
Porree (Lauch)	22	37	816	1.110
Rhabarber	27	32	796	640
Rote Rüben	79	45	3.765	1.800
Sellerie	172	181	7.561	5.430
Spargel	364	581	1.628	2.208
Speisekürbis	205	460	6.415	11.960
Spinat	466	715	10.467	12.155
Tomaten	19	34	6.818	14.090
Zucchini	15	17	535	493
Zuckermais	275	414	4.757	7.452
Zwiebeln	2.660	2.951	130.844	119.522
sonstige Gemüse	234	660	4.701	8.327

Ernteerträge (in t/ha) – Durchschnitt 2002–2017 und 2018

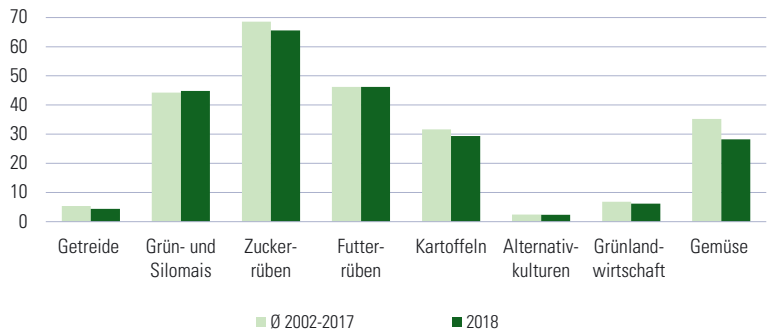

Feldfrüchte – Anbaufläche 2018

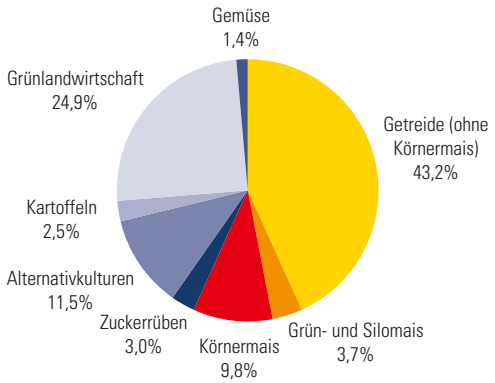

4.2.4 Weinernte 2018 nach Weinbaugebieten

	Weißwein			Rot- und Roséwein			Wein insgesamt		
	Fläche	Hektoliter		Fläche	Hektoliter		Fläche	Hektoliter	
Weinbaugebiet	in ha	insges.	pro ha	in ha	insges.	pro ha	in ha	insges.	pro ha
Carnuntum	414	23.184	55,9	505	25.727	51,0	919	48.912	53,2
Kamptal	3.163	189.013	59,8	848	47.238	55,7	4.011	236.251	58,9
Kremstal	2.262	127.920	56,6	504	31.771	63,1	2.765	159.691	57,7
Thermenregion	1.053	46.625	44,3	913	39.943	43,7	1.966	86.569	44,0
Traisental	698	40.989	58,7	162	8.382	51,8	860	49.371	57,4
Wachau	1.251	70.339	56,2	125	5.349	43,0	1.375	75.688	55,0
Wagram	2.117	122.518	57,9	605	35.367	58,4	2.722	157.885	58,0
Weinviertel	10.814	665.630	61,6	3.669	212.770	58,0	14.483	878.400	60,7
Sonstige	21	1.145	55,5	5	252	47,7	26	1.397	53,9
Niederösterreich	**21.792**	**1.287.365**	**59,1**	**7.336**	**406.798**	**55,5**	**29.128**	**1.694.163**	**58,2**
Österreich	**32.028**	**1.861.046**	**58,1**	**16.617**	**892.435**	**53,7**	**48.645**	**2.753.481**	**56,6**

Weißwein- und Rot- und Roséweinernte 2018

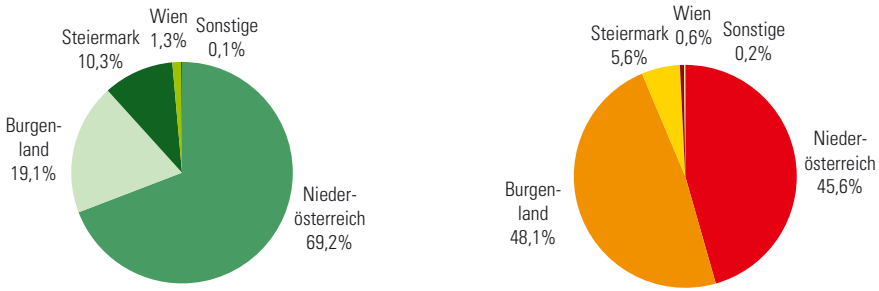

Ernte nach Weinsorten (in hl) 2004–2018

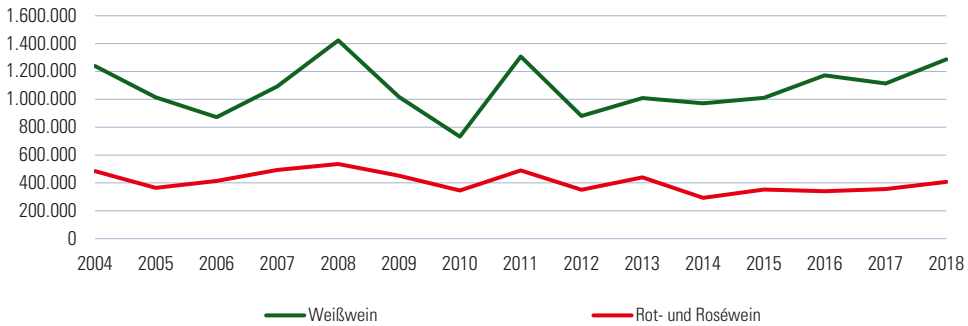

4.2.5 Obsternte 2018

	Erwerbsobstanlagen			Extensivanlagen		
Obstsorte	ertragsfähige Fläche in ha	Ernte in t	Ertrag in t pro ha	Ernte in t	kg pro Baum/Strauch	Änderung zu 2017 in %
Ananas-Erdbeeren	470	5.170	11,0	-	-	-
Äpfel[1)]	605	18.153	30,0	27.213	111,6	151,8
Birnen	166	2.658	16,0	2.842	64,6	117,3
Himbeeren	54	217	4,0	-	-	-
Kulturheidelbeeren	11	33	3,0	-	-	-
Holunder	129	836	6,5	-	-	-
Kirschen	67	701	10,5	1.679	49,7	59,2
Marillen	576	6.333	11,0	1.024	32,8	0,6
Pfirsiche und Nektarinen	24	413	17,0	264	25,0	44,1
Rote und weiße Ribiseln	4	20	4,5	277	4,3	40,5
Schwarze Ribiseln	11	57	5,0	95	3,9	38,2
Walnüsse	30	120	4,0	1.187	44,9	61,0
Weichseln	6	52	8,5	182	26,3	46,7
Zwetschken	30	393	13,0	7.824	57,8	289,9

[1)] inkl. Mostäpfel bei Extensivanlagen

4.2.6 Allgemeine Viehzählung 2011–2018

Tiergattung	2011	2012	2013	2014	2015	2016	2017	2018	Ø Änderung 11-18 in %
Viehbestand									
Rinder	449.618	443.937	446.083	446.871	442.582	438.554	436.438	429.029	-0,7
Jungvieh bis unter 1 Jahr	160.159	160.846	159.699	161.137	159.144	160.154	158.662	158.527	-0,1
Jungvieh 1 bis unter 2 Jahre	113.755	112.446	116.303	115.757	116.406	112.520	114.101	110.547	-0,4
Rinder 2 Jahre und älter	175.704	170.645	170.081	169.977	167.032	165.880	163.675	159.955	-1,3
Schweine	822.705	812.416	779.736	788.876	773.775	754.723	756.646	761.607	-1,1
Ferkel unter 20 kg	213.278	213.261	202.157	214.173	207.234	200.844	198.846	196.630	-1,2
Jungschweine 20 bis 50 kg	212.982	209.444	204.561	206.536	206.806	194.160	195.829	192.097	-1,5
Mastschweine 50 kg und darüber	313.063	311.449	298.189	294.977	285.869	286.289	289.436	304.755	-0,4
Zuchtschweine 50 kg und darüber	83.382	78.262	74.829	73.190	73.866	73.430	72.535	68.125	-2,8
Schafe	70.596	73.143	73.629	70.156	71.357	76.790	79.487	80.559	1,9
Ziegen	15.451	14.819	14.980	14.812	15.352	14.930	16.555	16.446	0,9
Viehhaltende Betriebe									
Rinder	12.923	12.466	12.023	11.657	11.266	10.989	10.750	10.428	-3,0
Schweine	6.957	6.562	5.740	5.764	5.612	5.104	5.149	4.648	-5,6
Schafe	2.324	2.174	2.109	2.100	2.257	2.153	2.281	2.435	0,7
Ziegen	1.306	1.220	1.243	1.144	1.237	1.176	1.345	1.231	-0,8

4.2.7 Land- und forstwirtschaftliche Erzeugerpreise (in €) im Juni 2019

Produkt tierischer Sektor	Einheit	Preis
Schweine		
Ferkel	kg	2,78
Eber	Stk	718,88
Sauen	Stk	514,99
Jungsauen	Stk	359,63
Zuchtrinder		
Stiere	Stk	1.593,00
Kühe	Stk	1.781,00
Kalbinnen, trächtig	Stk	1.518,00
Nutzrinder		
Kälber, weiblich	kg	3,65
Kälber, männlich	kg	4,90
Eier		
Direktabsatz	100 Stk	18,64
Wild		
Reh in Decke	kg	2,38

Produkt pflanzlicher Sektor	Einheit	Preis
Getreide		
Qualitätsweizen	t	165,85
Futterweizen	t	160,80
Futtergerste	t	155,18
Körnermais	t	147,19
Ölsaaten		
Mohn	t	2.600,00
Ölkürbiskerne	t	2.500,00
Kartoffeln		
Frühkartoffeln	t	430,00
Heu und Stroh		
Wiesenheu, gepresst	t	162,00
Stroh, gepresst	t	106,00
Wein		
Qualitätswein, weiß	100 l	40,00
Qualitätswein, rot	100 l	40,00

Produkt forstwirtschaftlicher Sektor	Einheit	Preis
Langholz		
Fichte/Tanne Kl B 2b	FMO[1)]	82,00
Fichte/Tanne Kl B 3a	FMO	84,00
Blochholz		
Fichte/Tanne Kl B 1b	FMO	47,50
Fichte/Tanne Kl B 2b	FMO	73,00
Fichte/Tanne Kl B 3a	FMO	73,00
Kiefer Kl B 2a +	FMO	54,00
Buche Kl B 3	FMO	84,00
Faserholz		
Fichte/Tanne	FMO	30,00
Kiefer	FMO	36,00
Buche, lang	FMO	46,00
Brennholz		
weich	RMM[2)]	38,00
hart	RMM	60,00

[1)] Festmeter mit Rinde, ohne Rinde gemessen

[2)] Raummeter mit Rinde, mit Rinde gemessen

Anmerkung: Gewogene Durchschnittspreise, Netto ab Hof, ohne MwSt, ohne Transportkosten

4.2.8 Milcherzeugung und -verwendung in NÖ und Wien 2010–2018

Erzeugung/Verwendung	2010	2011	2012	2013	2014	2015	2016	2017	2018	Ø Änderung 10-18 in %
Anzahl der Milchkühe	105.751	105.325	104.178	103.299	104.898	104.703	103.335	104.115	103.316	-0,3
Gesamtmilcherzeugung in t	652.827	658.146	675.094	678.160	692.737	697.252	707.505	723.374	749.950	1,7
Milchlieferleistung	561.662	579.811	597.353	587.554	607.219	612.515	624.259	652.250	671.499	2,3
Verbrauch am Hof	26.820	22.030	21.656	22.430	21.470	21.615	18.715	17.580	20.100	-3,5
Verfütterung	57.817	49.724	49.334	61.394	57.121	56.149	57.456	46.310	50.851	-1,6
Jahresmilchleistung je Kuh in kg	6.173	6.249	6.480	6.565	6.604	6.659	6.847	6.948	7.259	2,0

4.2.9 Waldfläche (in ha) 2018 nach Verwaltungsbezirken

Verwaltungsbezirk	insgesamt	Privatwälder < 200 ha	Privatwälder ab 200 ha	Gemeinschaftswälder	Gemeindewälder	Landeswälder	Bundesforste und sonst. öffentl. Wälder
Krems a.d. Donau	1.544	486	875	30	129	-	24
St. Pölten	1.648	728	748	-	172	-	-
Waidhofen a.d. Ybbs	4.818	3.139	-	62	330	1	1.286
Wr. Neustadt	1.399	125	-	-	1.274	-	-
Amstetten	35.354	25.289	9.420	324	278	43	-
Baden	36.618	11.164	9.453	853	1.166	45	13.937
Bruck a.d. Leitha	13.485	2.982	7.585	1.225	493	-	1.200
Gänserndorf	16.860	4.008	5.021	2.428	2.873	-	2.530
Gmünd	40.726	20.146	18.983	559	482	-	556
Hollabrunn	21.423	6.833	11.726	236	1.844	-	784
Horn	22.177	10.261	9.536	603	1.359	-	418
Korneuburg	12.455	3.988	6.643	-	1.824	-	-
Krems (Land)	43.842	19.355	12.035	2.286	1.824	-	8.343
Lilienfeld	71.866	34.223	33.106	265	3.115	-	1.157
Melk	51.104	25.890	21.346	301	327	-	3.240
Mistelbach	20.657	8.085	10.889	1.683	-	-	-
Mödling	11.367	1.055	3.703	23	1.357	405	4.824
Neunkirchen	76.818	44.894	13.663	785	951	13.663	2.862
St. Pölten (Land)	54.118	23.579	17.069	356	375	-	12.739
Scheibbs	63.801	25.371	24.156	842	324	-	13.108
Tulln	18.795	5.992	9.549	-	2.303	-	951
Waidhofen a.d. Thaya	19.778	16.875	2.100	136	441	-	226
Wr. Neustadt (Land)	56.482	37.200	15.377	-	-	-	3.906
Zwettl	64.805	37.529	17.848	1.301	425	14	7.688
Niederösterreich	**761.940**	**369.197**	**260.830**	**14.297**	**23.665**	**14.171**	**79.779**

4.2.10 Holzeinschlag (in Erntefestmetern) 2018 nach Bezirksforstinspektionen

Bezirksforstinspektion	Sägeholz		Sägeschwachholz		Industrieholz		Holz für energetische Nutzung	
	Nadelholz	Laubholz	Nadelholz	Laubholz	Nadelholz	Laubholz	Nadelholz	Laubholz
Amstetten	120.755	9.583	17.298	75	23.532	17.624	90.063	80.060
Baden	19.796	10.313	3.413	55	18.779	36.934	13.539	40.608
Bruck a.d. Leitha und Mödling	1.444	4.685	382	102	2.002	15.563	2.447	62.072
Gänserndorf und Mistelbach	7.569	7.500	822	-	28.413	11.122	5.944	77.423
Gmünd und Waidhofen a.d. Thaya	356.253	217	30.250	-	66.925	2.791	149.719	10.146
Horn und Hollabrunn	361.196	2.107	20.493	4	146.007	1.149	154.695	15.605
Korneuburg und Tulln	23.006	19.695	3.739	45	9.788	43.093	10.665	53.092
Krems	212.387	14.817	19.958	79	81.178	26.915	77.902	33.821
Lilienfeld	133.875	11.346	13.059	2.641	46.751	42.014	25.072	39.982
Melk	168.636	8.953	13.938	7	38.057	30.017	89.593	41.302
Neunkirchen	111.815	4.103	19.300	1.090	45.487	4.605	71.433	24.351
St. Pölten	87.339	29.810	6.588	1.086	31.720	57.003	44.502	109.927
Scheibbs	180.980	4.786	18.718	1.416	57.460	38.165	36.687	69.750
Wr. Neustadt	60.657	3.146	7.502	1	32.224	13.267	42.154	22.275
Zwettl	380.956	645	51.504	-	96.546	329	150.233	4.763
Niederösterreich	**2.226.664**	**131.706**	**226.964**	**6.601**	**724.869**	**340.591**	**964.648**	**685.177**

4.2.11 Wildabschuss im Jagdjahr 2017 nach Verwaltungsbezirken

Verwaltungsbezirk	Rotwild	Rehwild	Gamswild	Schwarzwild	Hasen	Füchse	sonst. Haarwild	Federwild
Krems a.d. Donau	-	192	-	167	142	44	49	75
St. Pölten	-	263	-	20	485	91	153	265
Waidhofen a.d. Ybbs	46	1.064	5	-	34	178	217	5
Wr. Neustadt	-	90	-	73	15	57	31	137
Amstetten	339	7.666	98	206	4.572	690	1.252	2.446
Baden	685	2.522	53	1.236	1.146	908	677	2.167
Bruck a.d. Leitha	167	1.839	-	1.326	5.710	943	1.260	4.337
Gänserndorf	319	2.848	-	3.070	2.426	1.170	1.073	2.516
Gmünd	180	2.401	-	1.042	126	1.120	453	994
Hollabrunn	76	3.304	-	2.085	2.741	1.207	5.414	1.963
Horn	112	3.657	-	1.677	1.261	1.047	1.064	786
Korneuburg	284	2.192	-	1.412	1.280	829	884	1.386
Krems (Land)	46	4.629	-	2.221	834	1.358	721	831
Lilienfeld	2.159	3.115	338	295	28	602	403	66
Melk	76	5.537	-	1.086	1.816	1.110	1.294	853
Mistelbach	56	5.104	-	2.334	4.508	1.948	3.722	3.937
Mödling	65	838	1	551	272	292	105	440
Neunkirchen	683	4.642	575	330	86	995	553	271
St. Pölten (Land)	104	6.301	34	1.863	2.989	1.651	2.040	1.610
Scheibbs	749	5.075	263	32	605	520	420	294
Tulln	431	2.867	-	1.911	2.278	1.204	2.159	2.090
Waidhofen a.d. Thaya	16	2.336	-	840	532	1.151	717	633
Wr. Neustadt (Land)	1.029	3.472	119	786	228	1.006	686	504
Zwettl	963	5.240	-	1.520	169	1.429	364	236
Niederösterreich	**8.585**	**77.194**	**1.486**	**26.083**	**34.283**	**21.550**	**25.711**	**28.842**

4.2.12 Jagdgastkarten 1990–2017

Jagdgastkarten 1990–2017

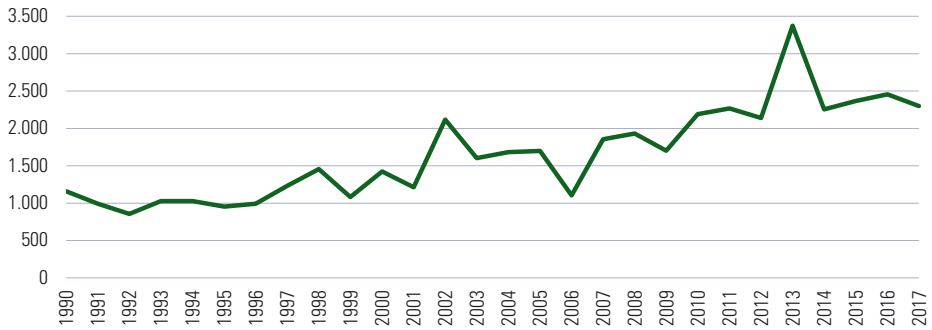

4 Wirtschaft

4.1 Wirtschaft allgemein
4.2 Land- und Forstwirtschaft
4.3 Produzierender Bereich
4.4 Dienstleistungen
4.5 Tourismus
4.6 Arbeitsmarkt
4.7 Indizes

Quellennachweis: Statistik Austria
Wirtschaftskammer Niederösterreich

4.3.1 Konjunkturstatistik im Produzierenden Bereich – Produktionswerte und Auftragseingänge der Betriebe (in 1.000 €) 2017 nach ÖNACE

ÖNACE Abschnitt	ÖNACE Abteilung	Fachliche Gliederung[1)]	technische Gesamtproduktion insgesamt	technische Gesamtproduktion durchgeführte Lohnarbeit	abgesetzte Produktion[2)]	Auftragseingänge insgesamt	Auftragseingänge Ausland	Auftragseingänge Eurozone
B	8	Gewinnung von Steinen und Erden, sonstiger Bergbau	124.614	-	184.555	-	-	-
C	10	Herstellung von Nahrungs- und Futtermitteln	3.253.682	3.535	3.862.168	-	-	-
	11	Getränkeherstellung	433.862	17.011	584.266	-	-	-
	13	Herstellung von Textilien	121.466	-	122.874	114.413	24.661	55.847
	15	Herstellung von Leder, Lederwaren und Schuhen	9.155	-	22.834	-	-	-
	16	Herstellung von Holz-, Flecht-, Korb- und Korkwaren (ohne Möbel)	1.371.920	2.122	1.442.312	-	-	-
	17	Herstellung von Papier, Pappe und Waren daraus	805.831	-	974.837	820.759	231.836	437.309
	18	Herst. v. Druckerzeugn.; Vervielfältigung v. besp. Ton-, Bild- u. Datenträgern	412.989	1.790	419.442	-	-	-
	20	Herstellung von chemischen Erzeugnissen	1.662.233	232.481	1.691.971	1.712.280	532.759	878.056
	22	Herstellung von Gummi- und Kunststoffwaren	914.295	10.381	1.114.253	-	-	-
	23	Herst. v. Glas und Glaswaren, Keramik, Verarbeitung von Steinen u. Erden	1.126.378	160	1.291.683	-	-	-
	24	Metallerzeugung und -bearbeitung	2.516.834	1.499	2.582.345	2.817.218	840.876	1.502.290
	25	Herstellung von Metallerzeugnissen	2.402.428	29.063	2.534.807	2.473.665	1.175.286	696.500
	26	Herst. v. Datenverarbeitungsgeräten, elektron. und opt. Erzeugnissen	303.176	6	298.067	803.292	616.131	123.653
	27	Herstellung von elektrischen Ausrüstungen	1.498.689	17.199	1.951.252	1.990.368	295.090	1.195.284
	28	Maschinenbau	2.792.738	2.565	3.218.480	3.216.318	458.793	1.392.848
	29	Herstellung von Kraftwagen und Kraftwagenteilen	879.059	-	968.471	893.546	137.177	552.083
	31	Herstellung von Möbeln	423.367	-	485.983	-	-	-
	32	Herstellung von sonstigen Waren	393.456	-	658.585	50.920	15.537	22.889
	33	Reparatur und Installation von Maschinen und Ausrüstungen	197.697	-	274.109	71.182	58.942	8.376
Summe B - C			25.545.974	377.593	32.944.145	15.410.172	4.456.182	7.048.101
D	35	Energieversorgung	2.199.231	-	2.199.491	-	-	-
Summe D			2.199.231	-	2.199.491	-	-	-
E	36	Wasserversorgung	80.283	-	73.609	-	-	-
	37	Abwasserentsorgung	990	-	75.152	-	-	-
	38	Sammlung, Behandlung und Beseitigung von Abfällen; Rückgewinnung	21.852	-	836.579	-	-	-
Summe E			103.124	-	1.007.136	-	-	-
Summe B-E (Sachgütererzeugung insgesamt)			27.848.329	377.593	36.150.773	15.410.172	4.456.182	7.048.101

4.3.1 Konjunkturstatistik im Produzierenden Bereich – Produktionswerte und Auftragseingänge der Betriebe (in 1.000 €) 2017 nach ÖNACE

ÖNACE Abschnitt	ÖNACE Abteilung	Fachliche Gliederung[1]	technische Gesamtproduktion insgesamt	technische Gesamtproduktion durchgeführte Lohnarbeit	abgesetzte Produktion[2]	Auftragseingänge insgesamt	Auftragseingänge Ausland	Auftragseingänge Eurozone
F	41	Hochbau	1.579.677	-	1.761.553	1.906.495	1.906.097	397
	42	Tiefbau	770.201	-	982.373	983.880	965.012	10.592
	43	Vorbereitende Baustellenarbeiten, Bauinstallation u. sonst. Ausbaugewerbe	412.777	-	2.456.773	2.232.590	2.170.127	56.017
Summe F			2.762.654	-	5.200.699	5.122.965	5.041.236	67.007
Summe B - F (Produzierender Bereich insgesamt)			30.610.983	377.593	41.351.472	20.533.137	9.497.418	7.115.108

[1] Abteilungen, die aus Gründen des Datenschutzes geheim sind, wurden bei der ÖNACE-Gliederung weggelassen, in der Summenbildung sind sie berücksichtigt.
[2] Umfasst die bis Ende der Berichtsperiode realisierten Verkäufe an Dritte (nicht unternehmensinterne Lieferungen und Leistungen).

Technische Gesamtproduktion im Produzierenden Bereich (in Mrd. €) 1998–2017

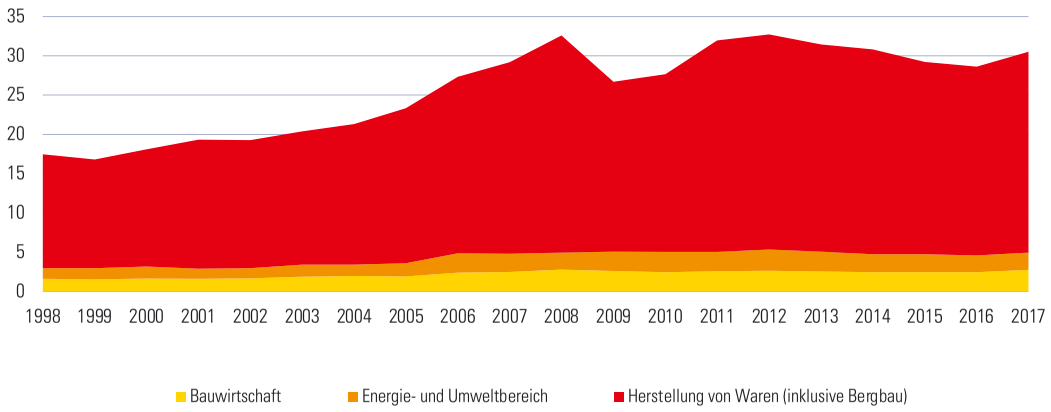

4.3.2 Konjunkturstatistik im Produzierenden Bereich – Betriebe und Beschäftigte 2017 nach ÖNACE

ÖNACE Abschnitt	ÖNACE Abteilung	Fachliche Gliederung[1)]	Betriebe am 31.12.	unselbständig Beschäftigte insgesamt	Angestellte	Arbeiter	kaufm. Lehrlinge	gewerb. Lehrlinge	Teilzeitbeschäftigte	Fremdpersonal
B	8	Gewinnung von Steinen und Erden, sonstiger Bergbau	29	951	166	782	1	2	60	6
C	10	Herstellung von Nahrungs- und Futtermitteln	152	12.417	3.176	8.867	34	340	2.925	183
	11	Getränkeherstellung	20	1.489	651	816	-	22	198	12
	13	Herstellung von Textilien	14	913	259	631	6	17	212	-
	15	Herstellung von Leder, Lederwaren und Schuhen	3	224	72	130	2	20	68	3
	16	Herstellung von Holz-, Flecht-, Korb- und Korkwaren (ohne Möbel)	80	4.559	1.227	3.207	14	111	430	115
	17	Herstellung von Papier, Pappe und Waren daraus	16	2.539	800	1.649	13	77	175	19
	18	Herst. v. Druckerzeugn.; Vervielfältigung v. besp. Ton-, Bild- und Datenträgern	28	1.913	700	1.170	5	38	214	41
	20	Herstellung von chemischen Erzeugnissen	32	3.872	1.972	1.810	23	67	298	54
	22	Herstellung von Gummi- und Kunststoffwaren	42	4.308	1.432	2.762	1	113	451	82
	23	Herst. von Glas und Glaswaren, Keramik, Verarbeitung von Steinen und Erden	88	4.831	1.733	3.032	7	59	362	75
	24	Metallerzeugung und -bearbeitung	25	8.427	2.210	5.893	29	295	381	679
	25	Herstellung von Metallerzeugnissen	144	11.656	4.087	7.114	39	415	1.038	479
	26	Herst. von Datenverarbeitungsgeräten, elektron. und opt. Erzeugnissen	15	1.712	1.034	618	-	60	193	52
	27	Herstellung von elektrischen Ausrüstungen	21	6.596	2.291	4.124	16	165	437	697
	28	Maschinenbau	67	10.781	4.957	5.432	22	370	785	762
	29	Herstellung von Kraftwagen und Kraftwagenteilen	15	3.392	1.796	1.478	5	113	285	176
	31	Herstellung von Möbeln	49	3.144	1.137	1.859	4	144	459	38
	32	Herstellung von sonstigen Waren	25	2.309	1.597	658	12	42	350	-
	33	Reparatur und Installation von Maschinen und Ausrüstungen	64	1.552	680	748	6	118	155	19
Summe B - C			**945**	**91.552**	**34.586**	**54.018**	**252**	**2.695**	**9.890**	**3.548**
D	35	Energieversorgung	67	2.608	2.283	231	1	93	322	92
Summe D			**67**	**2.608**	**2.283**	**231**	**1**	**93**	**322**	**92**
E	36	Wasserversorgung	8	275	110	164	-	1	15	3
	37	Abwasserentsorgung	20	228	60	168	-	-	31	46
	38	Sammlung, Behandlung und Beseitigung von Abfällen; Rückgewinnung	86	2.624	771	1.841	2	10	299	217
Summe E			**117**	**3.143**	**957**	**2.173**	**2**	**11**	**346**	**266**
Summe B-E (Sachgütererzeugung insgesamt)			**1.129**	**97.303**	**37.826**	**56.422**	**255**	**2.799**	**10.558**	**3.906**

4.3.2 Konjunkturstatistik im Produzierenden Bereich – Betriebe und Beschäftigte 2017 nach ÖNACE

ÖNACE Abschnitt	ÖNACE Abteilung	Fachliche Gliederung[1)]	Betriebe am 31.12.	unselbständig Beschäftigte insgesamt	unselbständig Beschäftigte Angestellte	unselbständig Beschäftigte Arbeiter	unselbständig Beschäftigte kaufm. Lehrlinge	unselbständig Beschäftigte gewerb. Lehrlinge	Teilzeitbeschäftigte	Fremdpersonal
F	41	Hochbau	200	8.828	2.199	6.177	5	447	720	334
	42	Tiefbau	85	3.834	935	2.858	2	39	163	102
	43	Vorbereitende Baustellenarbeiten, Bauinstallation und sonst. Ausbaugewerbe	468	15.906	4.053	10.495	53	1.305	1.672	885
Summe F			**753**	**28.568**	**7.187**	**19.530**	**60**	**1.791**	**2.555**	**1.321**
Summe B - F (Produzierender Bereich insgesamt)			**1.882**	**125.871**	**45.013**	**75.952**	**315**	**4.590**	**13.113**	**5.227**

[1)] Abteilungen, die aus Gründen des Datenschutzes geheim sind, wurden bei der ÖNACE-Gliederung weggelassen, in der Summenbildung sind sie berücksichtigt.

Unselbständig und Teilzeit-Beschäftigte im Produzierenden Bereich 2000–2017

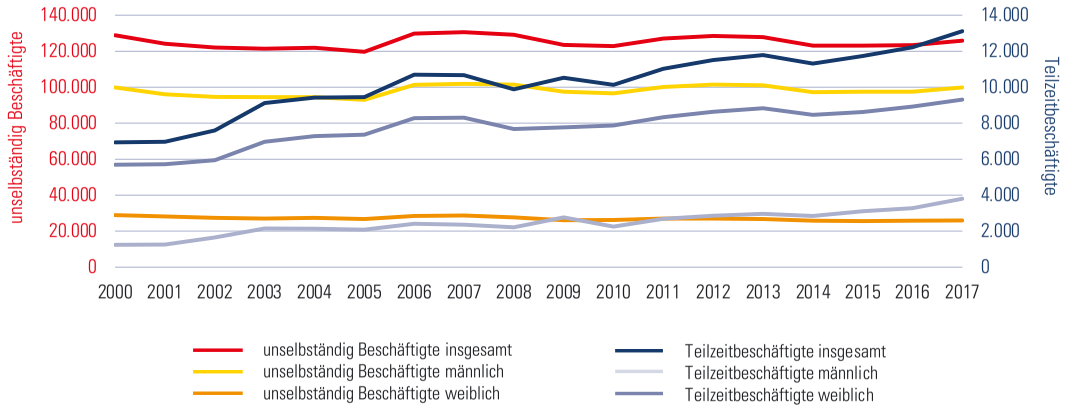

4.3.3 Konjunkturstatistik im Produzierenden Bereich – Bruttoverdienst und Arbeitsvolumen 2017 nach ÖNACE

ÖNACE Abschnitt	ÖNACE Abteilung	Fachliche Gliederung[1)]	Bruttoverdienst in 1.000 € insgesamt[2)]	Bruttoverdienst in 1.000 € Gehälter	Bruttoverdienst in 1.000 € Löhne	Arbeitsvolumen der unselbst. Beschäftigten in 1.000 Stunden bezahlte Stunden	Arbeitsvolumen der unselbst. Beschäftigten in 1.000 Stunden geleistete Stunden
B	8	Gewinnung von Steinen und Erden, sonstiger Bergbau	41.080	9.386	31.646	2.218	1.907
C	10	Herstellung von Nahrungs- und Futtermitteln	414.962	158.908	251.960	22.805	19.529
	11	Getränkeherstellung	69.411	32.664	36.316	2.940	2.443
	13	Herstellung von Textilien	33.832	13.194	20.370	1.789	1.471
	15	Herstellung von Leder, Lederwaren und Schuhen	4.447	1.801	2.459	373	324
	16	Herstellung von Holz-, Flecht-, Korb- und Korkwaren (ohne Möbel)	166.558	57.562	107.238	9.023	7.700
	17	Herstellung von Papier, Pappe und Waren daraus	117.165	46.458	69.600	4.976	4.073
	18	Herst. v. Druckerzeugn.; Vervielfältigung v. besp. Ton-, Bild- u. Datenträgern	94.934	47.337	47.167	3.955	3.372
	20	Herstellung von chemischen Erzeugnissen	219.299	133.411	84.530	7.392	6.163
	22	Herstellung von Gummi- und Kunststoffwaren	185.583	86.571	97.304	8.208	6.812
	23	Herst. v. Glas und Glaswaren, Keramik, Verarbeitung von Steinen u. Erden	229.926	103.367	125.388	10.144	8.451
	24	Metallerzeugung und -bearbeitung	376.555	129.407	243.336	16.619	13.399
	25	Herstellung von Metallerzeugnissen	502.050	230.098	266.409	22.298	18.320
	26	Herst. v. Datenverarbeitungsgeräten, elektron. und opt. Erzeugnissen	82.264	60.587	20.958	3.084	2.598
	27	Herstellung von elektrischen Ausrüstungen	279.981	131.739	145.881	12.717	10.327
	28	Maschinenbau	542.896	308.894	229.238	21.252	17.580
	29	Herstellung von Kraftwagen und Kraftwagenteilen	156.872	99.818	55.769	6.384	5.464
	31	Herstellung von Möbeln	123.470	59.430	62.208	5.968	4.961
	32	Herstellung von sonstigen Waren	108.987	86.432	21.839	4.406	3.679
	33	Reparatur und Installation von Maschinen und Ausrüstungen	61.720	31.847	28.499	3.063	2.612
Summe B - C			**4.103.081**	**2.041.309**	**2.024.886**	**177.468**	**147.624**
D	35	Energieversorgung	185.536	175.982	8.518	5.162	4.045
Summe D			**185.536**	**175.982**	**8.518**	**5.162**	**4.045**
E	36	Wasserversorgung	12.281	5.780	6.486	562	461
	37	Abwasserentsorgung	9.557	2.976	6.575	459	405
	38	Sammlung, Behandlung und Beseitigung von Abfällen; Rückgewinnung	91.483	36.168	55.211	5.370	4.652
Summe E			**114.019**	**45.622**	**68.272**	**6.426**	**5.549**
Summe B-E (Sachgütererzeugung insgesamt)			**4.402.636**	**2.262.913**	**2.101.675**	**189.057**	**157.218**

4.3.3 Konjunkturstatistik im Produzierenden Bereich – Bruttoverdienst und Arbeitsvolumen 2017 nach ÖNACE

ÖNACE Abschnitt	ÖNACE Abteilung	Fachliche Gliederung[1]	Bruttoverdienst in 1.000 € insgesamt[2]	Bruttoverdienst in 1.000 € Gehälter	Bruttoverdienst in 1.000 € Löhne	Arbeitsvolumen der unselbst. Beschäftigten in 1.000 Stunden bezahlte Stunden	Arbeitsvolumen der unselbst. Beschäftigten in 1.000 Stunden geleistete Stunden
F	41	Hochbau	361.423	120.621	232.360	17.215	14.002
	42	Tiefbau	174.254	56.323	117.325	7.395	6.229
	43	Vorbereitende Baustellenarbeiten, Bauinstallation u. sonst. Ausbaugewerbe	600.148	181.267	401.093	32.745	28.244
Summe F			**1.135.826**	**358.211**	**750.778**	**57.355**	**48.475**
Summe B - F (Produzierender Bereich insgesamt)			**5.538.461**	**2.621.125**	**2.852.453**	**246.412**	**205.692**

[1] Abteilungen, die aus Gründen des Datenschutzes geheim sind, wurden bei der ÖNACE-Gliederung weggelassen, in der Summenbildung sind sie berücksichtigt.
[2] einschließlich Sonderzahlungen, Abfertigungen und Lehrlingsentschädigungen

Bruttoverdienstsummen im Produzierenden Bereich (in Mio. €) 1998–2017

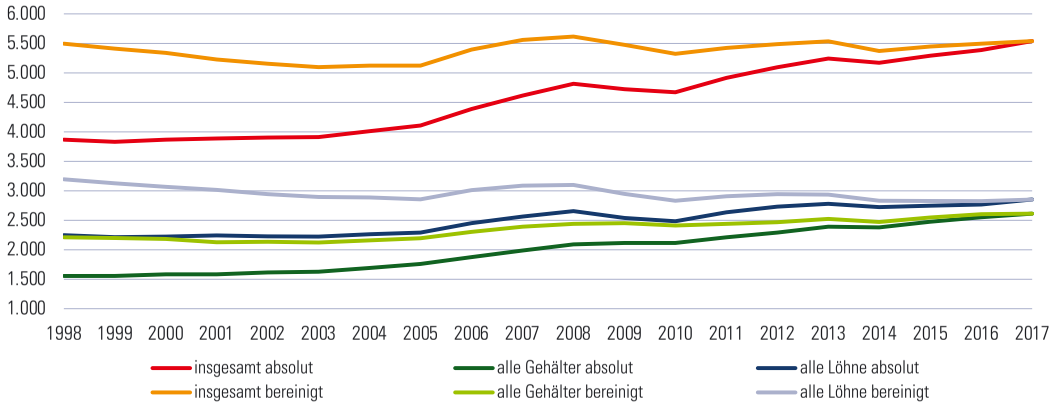

Anmerkung: Inflationsbereinigt auf Basis des VPI, 2017=100

4.3.4 Aktive Betriebsstandorte der Sparte Industrie 2018 nach Fachgruppen und Verwaltungsbezirken

Fachgruppe	AM	BN	BL	GF	GD	HL	HO	KO	KR	LF	ME	MI	MD	NK	PL	SB	TU	WT	WB	ZT
Bergwerke und Stahl	3	-	-	-	-	-	-	-	1	1	2	-	-	3	2	-	-	-	-	-
Mineralölindustrie	1	-	1	15	-	-	-	1	-	-	-	2	1	-	-	-	-	-	-	-
Stein- und keramische Industrie	22	8	12	4	13	8	3	18	2	6	17	2	3	9	28	1	6	3	32	-
Glasindustrie	4	-	-	-	1	-	-	-	-	-	2	-	3	-	1	-	-	-	-	-
Chemische Industrie	13	13	19	8	3	-	-	11	5	3	5	5	15	9	17	-	6	2	9	-
Papierindustrie	4	-	-	-	-	-	-	-	-	-	-	-	-	3	1	-	-	-	1	-
Herstellung von Produkten aus Papier und Karton	3	4	1	1	-	1	-	3	-	-	-	3	3	3	2	-	-	-	2	-
Bauindustrie	8	9	10	6	2	2	4	6	3	-	2	5	2	2	7	-	2	-	7	3
Holzindustrie	34	5	-	4	15	8	12	6	15	11	25	5	5	8	17	15	4	10	21	28
Nahrungs- und Genussmittelindustrie (Lebensmittelindustrie)	9	10	14	6	4	6	8	6	1	3	8	8	14	5	14	1	9	1	10	3
Textil-, Bekleidungs-, Schuh- und Lederindustrie	4	5	2	-	9	-	-	3	3	-	1	2	2	2	1	-	-	4	8	-
Gas- und Wärmeversorgungsunternehmungen	15	24	20	13	8	4	1	17	4	3	14	7	37	16	19	3	12	3	11	6
Nichteisen-Metallindustrie (NE-Metallindustrie)	3	6	1	-	-	-	-	-	-	4	-	-	1	-	2	-	-	1	1	-
Maschinen, Metallwaren und Gießereiindustrie	32	36	16	8	6	3	5	31	13	16	8	16	41	21	43	9	8	6	23	-
Fahrzeugindustrie	5	5	7	-	-	-	-	2	-	1	-	2	2	2	3	3	-	1	6	-
Elektro- und Elektronikindustrie	3	9	3	2	4	1	3	4	-	1	1	1	26	3	8	4	2	3	9	-
Insgesamt	**163**	**134**	**106**	**67**	**65**	**33**	**36**	**108**	**47**	**49**	**85**	**58**	**155**	**86**	**165**	**36**	**49**	**34**	**140**	**40**

Anmerkung: Die Statutarstädte sind in den Zahlen der jeweiligen Verwaltungsbezirke enthalten.
Die Bezirksbezeichnung erfolgt nach KFZ-Kennzeichen.

4 Wirtschaft

4.1 Wirtschaft allgemein
4.2 Land- und Forstwirtschaft
4.3 Produzierender Bereich
4.4 Dienstleistungen
4.5 Tourismus
4.6 Arbeitsmarkt
4.7 Indizes

Quellennachweis: Statistik Austria
Wirtschaftskammer Niederösterreich

4.4.1 Betriebe, Beschäftigte, Bruttolöhne und -gehälter, Betriebserlöse und Investitionen des Handels 2017 nach ÖNACE-Abteilungen und Bundesländern

Bundesland	Betriebe	Beschäftigte im Jahresdurchschnitt insgesamt	Beschäftigte im Jahresdurchschnitt unselbständig	Bruttolöhne und -gehälter	Betriebserlöse	Investitionen
				in 1.000 €		
KFZ-Handel und -Reparatur						
Burgenland	381	2.439	2.062	60.422	570.991	6.168
Kärnten	802	4.951	4.172	122.339	1.561.729	14.204
Niederösterreich	2.692	19.071	16.497	554.873	5.315.456	81.298
Oberösterreich	2.133	13.587	11.484	362.819	5.322.750	63.922
Salzburg	767	10.021	9.261	379.635	10.722.538	173.789
Steiermark	1.900	11.500	9.614	290.995	3.640.346	43.218
Tirol	943	6.169	5.232	171.005	2.053.415	36.899
Vorarlberg	515	3.191	2.667	92.273	984.217	13.157
Wien	1.355	12.843	11.613	445.093	7.543.753	49.352
Österreich	**11.488**	**83.772**	**72.602**	**2.479.454**	**37.715.195**	**482.007**
Großhandel						
Burgenland	757	4.761	4.074	117.075	1.870.030	32.567
Kärnten	1.499	8.530	7.177	250.531	4.525.543	43.794
Niederösterreich	4.980	43.019	38.697	1.528.327	23.115.738	291.716
Oberösterreich	4.524	40.498	36.434	1.416.635	26.195.225	278.781
Salzburg	2.028	19.122	17.358	735.856	9.528.884	123.181
Steiermark	2.915	19.160	16.452	548.480	9.801.007	115.907
Tirol	2.005	14.622	12.762	467.380	7.070.155	107.606
Vorarlberg	1.096	8.913	7.926	335.814	7.801.719	55.950
Wien	5.673	56.314	52.021	2.961.019	65.452.842	375.336
Österreich	**25.477**	**214.939**	**192.901**	**8.361.117**	**155.361.143**	**1.424.838**
Einzelhandel						
Burgenland	1.563	6.129	4.591	97.024	988.140	9.870
Kärnten	2.643	14.233	11.619	254.068	2.361.742	52.785
Niederösterreich	7.860	94.785	86.999	2.032.359	17.304.146	328.301
Oberösterreich	6.487	58.399	51.926	1.192.456	10.048.982	167.340
Salzburg	3.349	39.289	36.023	833.705	7.444.556	235.229
Steiermark	5.695	37.737	31.965	710.955	6.353.110	108.420
Tirol	3.961	31.151	27.126	638.066	5.453.600	141.331
Vorarlberg	2.017	12.363	10.346	232.644	2.204.490	35.143
Wien	8.948	74.979	66.439	1.514.491	12.547.929	200.330
Österreich	**42.523**	**369.065**	**327.034**	**7.505.768**	**64.706.695**	**1.278.749**

4.4.2 Betriebe, Beschäftigte, Betriebserlöse und Investitionen des Handels 2017 nach Bundesländern

Bundesland	Betriebe	Beschäftigte im Jahresdurchschnitt insgesamt	Beschäftigte im Jahresdurchschnitt unselbständig	Ø Beschäftigte pro Betrieb	Betriebserlöse in 1.000 €	Erlös pro Beschäftigtem in 1.000 €	Investitionen in 1.000 €
Burgenland	2.701	13.329	10.727	4,9	3.429.161	257,3	48.605
Kärnten	4.944	27.714	22.968	5,6	8.449.014	304,9	110.783
Niederösterreich	**15.532**	**156.875**	**142.193**	**10,1**	**45.735.340**	**291,5**	**701.315**
Oberösterreich	13.144	112.484	99.844	8,6	41.566.957	369,5	510.043
Salzburg	6.144	68.432	62.642	11,1	27.695.978	404,7	532.199
Steiermark	10.510	68.397	58.031	6,5	19.794.463	289,4	267.545
Tirol	6.909	51.942	45.120	7,5	14.577.170	280,6	285.836
Vorarlberg	3.628	24.467	20.939	6,7	10.990.426	449,2	104.250
Wien	15.976	144.136	130.073	9,0	85.544.524	593,5	625.018
Österreich	**79.488**	**667.776**	**592.537**	**8,4**	**257.783.033**	**386,0**	**3.185.594**

Betriebe 2017 nach ÖNACE-Abschnitt und Bundesländern

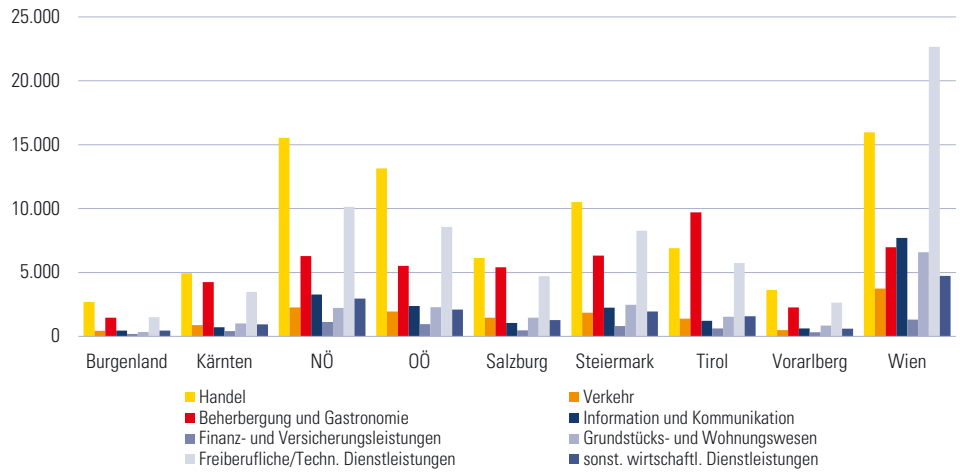

4.4.3 Betriebe, Beschäftigte, Betriebserlöse und Investitionen in Beherbergung und Gastronomie 2017 nach Bundesländern

Bundesland	Betriebe	Beschäftigte im Jahresdurchschnitt insgesamt	Beschäftigte im Jahresdurchschnitt unselbständig	Ø Beschäftigte pro Betrieb	Betriebserlöse (in 1.000 €)	Erlös pro Beschäftigtem (in 1.000 €)	Investitionen (in 1.000 €)
Burgenland	1.465	9.327	7.824	5,3	495.980	63,4	33.125
Kärnten	4.241	21.647	17.254	4,1	1.314.035	76,2	85.540
Niederösterreich	**6.285**	**39.018**	**32.591**	**5,2**	**2.107.728**	**64,7**	**80.185**
Oberösterreich	5.527	32.115	26.351	4,8	1.778.828	67,5	73.560
Salzburg	5.411	33.343	27.582	5,1	2.589.364	93,9	224.688
Steiermark	6.322	36.812	30.229	4,8	2.052.885	67,9	124.905
Tirol	9.710	52.451	41.914	4,3	4.268.931	101,8	402.812
Vorarlberg	2.261	15.410	13.048	5,8	1.186.140	90,9	79.494
Wien	6.983	72.438	65.844	9,4	4.505.300	68,4	217.482
Österreich	**48.205**	**312.561**	**262.637**	**5,4**	**20.299.191**	**77,3**	**1.321.791**

Bruttolohn bzw. -gehalt pro Beschäftigtem (in €) 2017 nach ÖNACE-Abschnitt und Bundesländern

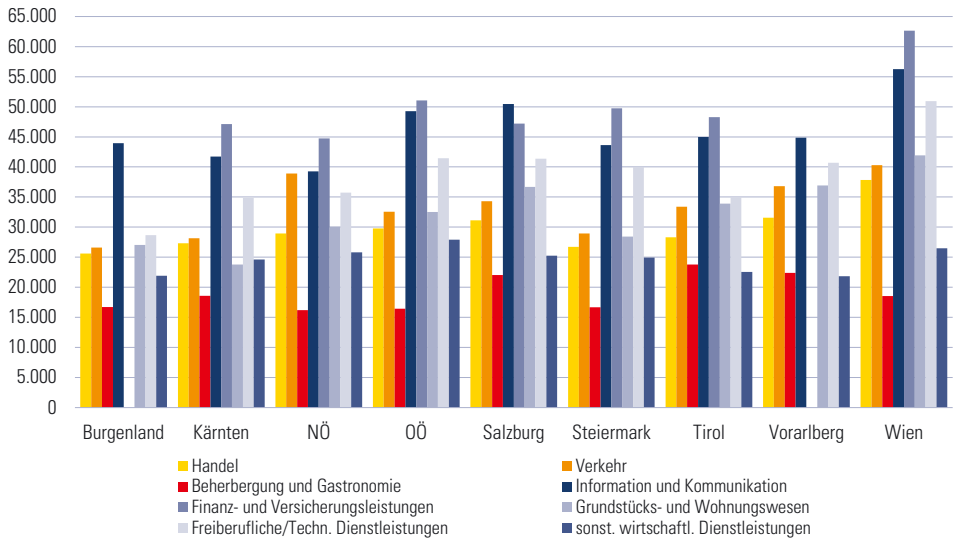

Anmerkung: Aufgrund statistischer Geheimhaltung können nicht alle Kategorien dargestellt werden.

4.4.4 Aktive Betriebsstandorte der Sparte Gewerbe und Handwerk 2018 nach Fachgruppen und Verwaltungsbezirken

Fachgruppe	AM	BN	BL	GF	GD	HL	HO	KO	KR	LF	ME	MI	MD	NK	PL	SB	TU	WT	WB	ZT
Bau	207	248	183	203	62	78	51	156	168	44	119	108	244	144	318	97	178	33	267	86
Dachdecker, Glaser und Spengler	52	69	45	48	26	27	12	51	35	10	38	29	34	34	81	18	54	17	51	22
Hafner, Platten- und Fliesenleger und Keramiker	18	24	15	16	12	8	6	16	24	9	21	9	15	22	43	13	17	11	19	12
Maler und Tapezierer	75	116	69	66	24	23	21	59	43	17	54	41	75	73	129	26	59	11	78	35
Bauhilfsgewerbe	195	202	156	149	40	62	49	174	99	31	112	85	151	130	251	55	143	25	204	64
Holzbau	33	18	14	14	12	13	9	12	21	10	22	14	20	26	45	27	20	14	40	18
Tischler und holzgestaltende Gewerbe	173	134	90	71	53	40	43	72	75	34	118	77	74	102	176	80	105	39	146	107
Metalltechniker	185	151	105	99	45	63	40	116	63	35	94	77	163	86	216	58	120	37	132	72
Sanitär-, Heizungs- und Lüftungstechniker	93	136	93	83	26	29	27	76	58	9	49	49	108	57	160	25	73	20	106	28
Elektro-, Gebäude-, Alarm- und Kommunikationstechniker	154	223	157	130	36	61	41	145	98	26	125	118	205	115	297	75	155	30	193	47
Kunststoffverarbeiter	10	25	14	5	5	3	2	11	5	1	4	1	8	10	11	1	16	3	15	2
Mechatroniker	105	182	96	84	23	27	24	90	50	16	44	59	211	75	146	25	121	31	128	23
Fahrzeugtechnik	172	195	146	131	40	48	58	152	90	33	108	100	125	118	223	60	123	54	161	98
Kunsthandwerke	114	108	74	88	46	50	29	84	73	25	87	52	81	56	153	36	100	24	112	30
Mode und Bekleidungstechnik	60	95	38	50	25	34	24	60	51	20	47	49	79	42	116	16	64	15	70	22
Gesundheitsberufe	54	55	36	24	17	18	15	36	40	10	32	26	55	37	72	14	40	11	56	18
Lebensmittelgewerbe	124	113	56	76	54	59	38	76	121	25	91	76	93	71	146	40	118	49	117	81
Fusspfleger, Kosmetiker und Masseure	260	430	222	201	81	82	77	220	172	44	157	155	336	203	406	85	227	49	348	96
Gärtner und Floristen	80	148	84	98	19	34	20	60	50	14	43	52	102	50	144	24	123	11	91	22
Berufsfotografen	111	149	70	74	26	31	27	81	71	22	66	56	160	66	170	25	108	15	108	24
Chemische Gewerbe und Denkmal-, Fassaden- und Gebäudereiniger	92	272	213	152	45	69	39	150	95	37	65	78	294	127	289	35	189	26	248	30
Friseure	136	177	116	99	35	57	49	85	105	33	95	83	111	97	225	48	105	32	139	50
Rauchfangkehrer	12	12	6	11	7	7	5	8	9	4	11	7	10	8	18	4	8	3	13	5
Bestatter	31	19	13	16	14	12	4	15	9	5	17	18	12	30	37	9	15	11	20	13
Gewerbliche Dienstleister	277	335	273	184	82	115	96	212	168	98	180	129	415	213	465	166	297	77	339	136
Personenberatung und -betreuung	1.498	920	1.794	1.054	309	463	549	758	756	303	827	1.408	1.561	876	1.564	423	1.013	174	1.996	452
Persönliche Dienstleister	505	656	333	340	132	195	123	431	330	103	352	233	582	327	749	175	515	97	478	158
Film- und Musikwirtschaft	27	67	21	29	12	25	11	43	26	8	18	24	101	28	109	9	71	6	60	8
noch nicht zugeordnete Fachgruppe	-	-	-	1	-	-	-	1	-	-	-	-	2	-	1	-	-	-	-	-
Insgesamt	**4.853**	**5.279**	**4.532**	**3.596**	**1.308**	**1.733**	**1.489**	**3.450**	**2.905**	**1.026**	**2.996**	**3.213**	**5.427**	**3.223**	**6.760**	**1.669**	**4.177**	**925**	**5.735**	**1.759**

Anmerkung: Die Statutarstädte sind in den Zahlen der jeweiligen Verwaltungsbezirke enthalten. Die Bezirksbezeichnung erfolgt nach KFZ-Kennzeichen.

4.4.5 Aktive Betriebsstandorte der Sparte Handel 2018 nach Fachgruppen und Verwaltungsbezirken

Fachgruppe	AM	BN	BL	GF	GD	HL	HO	KO	KR	LF	ME	MI	MD	NK	PL	SB	TU	WT	WB	ZT
Lebensmittelhandel	327	325	211	205	105	124	89	223	256	72	216	224	311	163	440	103	249	62	306	131
Tabaktrafikanten	123	65	66	61	56	37	33	48	85	25	74	70	44	72	110	43	58	27	73	63
Arzneimittel, Drogerie, Parfümerie, Chemikalien, Farbenhandel	183	224	160	147	58	83	62	157	146	44	137	126	246	118	314	80	178	35	218	68
Weinhandel	27	37	31	31	3	65	10	26	129	2	24	50	32	24	41	7	71	6	18	6
Agrarhandel	76	34	49	86	18	46	37	52	30	8	44	60	31	18	110	29	57	27	43	54
Energiehandel	46	57	62	50	8	34	24	28	41	12	58	47	32	47	74	19	35	17	48	43
Markt-, Straßen- und Wanderhandel	33	52	43	41	12	16	14	35	15	8	25	25	24	18	64	15	38	17	35	16
Außenhandel	32	94	51	29	9	6	4	48	22	4	15	27	119	32	51	9	43	3	50	11
Handel mit Mode und Freizeitartikeln	272	317	205	150	80	69	59	219	218	53	147	119	395	171	371	91	197	49	362	66
Direktvertrieb	309	291	187	182	57	112	66	200	194	54	191	145	174	194	395	131	205	61	293	96
Papier- und Spielwarenhandel	46	67	50	51	21	22	18	45	38	11	38	36	106	50	96	21	51	17	75	17
Handelsagenten	114	221	106	71	26	45	19	102	67	12	72	49	296	75	228	33	118	23	120	38
Juwelen-, Uhren-, Kunst-, Antiquitäten- und Briefmarkenhandel	32	40	30	20	12	14	15	27	39	11	16	11	58	23	58	14	47	7	54	9
Baustoff-, Eisen-, Hartwaren- und Holzhandel	486	394	273	303	158	160	110	285	247	96	309	210	397	280	549	188	298	111	429	231
Handel mit Maschinen, Computersystemen, Sekundärrohstoffen	286	368	201	171	70	74	62	254	127	36	172	130	488	143	436	77	244	50	273	102
Fahrzeughandel	358	385	283	274	92	120	91	377	192	58	236	204	281	205	417	118	231	90	330	153
Foto-, Optik- und Medizinproduktehandel	59	104	75	42	23	18	24	68	43	8	37	46	147	34	120	23	79	13	65	15
Elektro- und Einrichtungsfachhandel	249	295	156	162	81	62	49	188	127	27	175	123	318	177	337	96	189	59	238	88
Versand-, Internet- und allgemeiner Handel	212	409	230	215	64	103	55	232	134	32	122	135	396	169	358	51	239	37	308	62
Versicherungsagenten	148	142	98	118	57	62	44	98	118	33	124	107	143	104	270	61	146	72	152	109
Insgesamt	**3.418**	**3.921**	**2.567**	**2.409**	**1.010**	**1.272**	**885**	**2.712**	**2.268**	**606**	**2.232**	**1.944**	**4.038**	**2.117**	**4.839**	**1.209**	**2.773**	**783**	**3.490**	**1.378**

Anmerkung: Die Statutarstädte sind in den Zahlen der jeweiligen Verwaltungsbezirke enthalten. Die Bezirksbezeichnung erfolgt nach KFZ-Kennzeichen.

4.4.6 Aktive Betriebsstandorte der Sparten Bank und Versicherung sowie Transport und Verkehr 2018 nach Fachgruppen und Verwaltungsbezirken

Fachgruppe	AM	BN	BL	GF	GD	HL	HO	KO	KR	LF	ME	MI	MD	NK	PL	SB	TU	WT	WB	ZT
Bank und Versicherung																				
Banken und Bankiers	9	7	9	2	-	3	2	4	8	-	1	2	7	1	12	1	4	1	9	3
Sparkassen	21	21	20	5	5	15	10	12	16	10	8	19	10	17	34	7	13	7	17	12
Volksbanken	16	11	4	14	4	3	6	6	9	1	9	7	5	4	14	7	12	1	6	2
Raiffeisenbanken	37	23	20	46	23	31	14	20	25	9	27	29	17	20	47	12	23	14	29	29
Landes-Hypothekenbanken	1	1	2	1	-	1	1	1	2	-	1	1	2	1	4	-	2	-	2	1
Versicherungsunternehmungen	3	1	3	1	-	1	1	2	4	-	1	1	1	1	20	1	1	1	2	1
Pensionskassen	-	-	-	-	-	-	-	-	-	-	-	-	-	-	-	-	-	-	-	-
Insgesamt	**87**	**64**	**58**	**69**	**32**	**54**	**34**	**45**	**64**	**20**	**47**	**59**	**42**	**44**	**131**	**28**	**55**	**24**	**65**	**48**
Transport und Verkehr																				
Schienenbahnen	-	-	5	1	-	-	-	3	1	-	-	1	3	3	4	1	-	-	2	-
Autobus-, Luftfahrt- und Schifffahrtunternehmungen	26	26	46	12	6	3	5	14	26	6	23	7	9	14	21	11	17	6	30	14
Seilbahnen	5	2	1	-	1	1	2	-	1	9	2	-	1	18	2	13	-	1	4	7
Spediteure	24	34	128	10	4	2	6	35	14	3	11	8	70	7	29	1	12	-	19	4
Beförderungsgewerbe mit PKW	112	87	346	52	29	30	16	81	70	22	74	37	140	86	114	56	66	20	154	55
Güterbeförderungsgewerbe	112	192	235	160	33	47	43	159	74	36	109	83	150	90	226	46	99	21	197	66
Fahrschulen, allgemeiner Verkehr	17	21	19	17	5	5	4	14	9	4	9	7	23	11	23	4	14	1	11	5
Garagen-, Tankstellen- und Servicestationsunternehmungen	88	134	124	74	32	43	22	117	53	17	68	49	104	57	166	29	83	23	131	30
Insgesamt	**384**	**496**	**904**	**326**	**110**	**131**	**98**	**423**	**248**	**97**	**296**	**192**	**500**	**286**	**585**	**161**	**291**	**72**	**548**	**181**

Anmerkung: Die Statutarstädte sind in den Zahlen der jeweiligen Verwaltungsbezirke enthalten. Die Bezirksbezeichnung erfolgt nach KFZ-Kennzeichen.

4.4.7 Aktive Betriebsstandorte der Sparten Tourismus und Freizeitwirtschaft sowie Information und Consulting 2018 nach Fachgruppen und Verwaltungsbezirken

Fachgruppe	AM	BN	BL	GF	GD	HL	HO	KO	KR	LF	ME	MI	MD	NK	PL	SB	TU	WT	WB	ZT
Tourismus und Freizeitwirtschaft																				
Gastronomie	551	660	464	357	225	282	187	374	495	148	406	383	598	433	881	213	481	139	591	236
Hotellerie	105	87	61	39	50	22	39	26	122	84	105	37	69	163	116	69	53	15	80	52
Gesundheitsbetriebe	29	33	21	12	17	9	13	11	20	9	18	14	17	31	38	19	23	9	33	16
Reisebüros	22	31	21	11	9	8	4	23	17	10	14	9	35	20	44	10	24	8	29	11
Kino-, Kultur- und Vergnügungsbetriebe	42	53	31	19	10	18	12	40	29	8	24	24	54	38	59	9	46	10	41	21
Freizeit- und Sportbetriebe	196	391	239	187	80	88	60	256	200	65	157	107	418	168	456	58	291	38	275	59
Insgesamt	**945**	**1.255**	**837**	**625**	**391**	**427**	**315**	**730**	**883**	**324**	**724**	**574**	**1.191**	**853**	**1.594**	**378**	**918**	**219**	**1.049**	**395**
Information und Consulting																				
Entsorgungs- und Ressourcenmanagement	72	111	104	89	17	48	21	103	39	20	50	44	71	70	129	37	88	22	106	19
Finanzdienstleister	77	93	54	56	12	20	18	89	77	12	41	52	106	58	120	31	89	11	98	13
Werbung und Marktkommunikation	186	387	165	175	59	77	43	227	173	38	139	136	565	164	531	77	372	42	288	53
Unternehmensberatung, Buchhaltung und Informationstechnologie	432	1.055	440	407	113	168	103	682	390	85	258	245	1.393	291	1.120	129	848	70	556	104
Ingenieurbüros	62	118	49	39	13	24	8	51	60	16	34	28	152	55	153	21	78	8	80	16
Druck	12	27	15	9	5	8	8	22	11	3	11	15	25	8	31	5	21	1	10	4
Immobilien- und Vermögenstreuhänder	40	107	47	35	6	16	13	64	53	5	15	25	190	46	134	9	115	4	89	12
Buch- und Medienwirtschaft	37	60	33	25	12	17	10	33	36	14	26	32	62	30	78	17	49	9	37	21
Versicherungsmakler und Berater in Versicherungsangelegenheiten	83	85	34	40	12	18	13	54	44	8	35	33	96	34	102	19	65	11	54	12
Telekommunikations- und Rundfunkunternehmen	18	4	3	6	6	1	1	3	6	1	4	4	15	6	21	3	3	2	8	2
Insgesamt	**1.019**	**2.047**	**944**	**881**	**255**	**397**	**238**	**1.328**	**889**	**202**	**613**	**614**	**2.675**	**762**	**2.419**	**348**	**1.728**	**180**	**1.326**	**256**

Anmerkung: Die Statutarstädte sind in den Zahlen der jeweiligen Verwaltungsbezirke enthalten. Die Bezirksbezeichnung erfolgt nach KFZ-Kennzeichen.

Aktive Betriebsstandorte 2018 nach Sparten und Verwaltungsbezirken

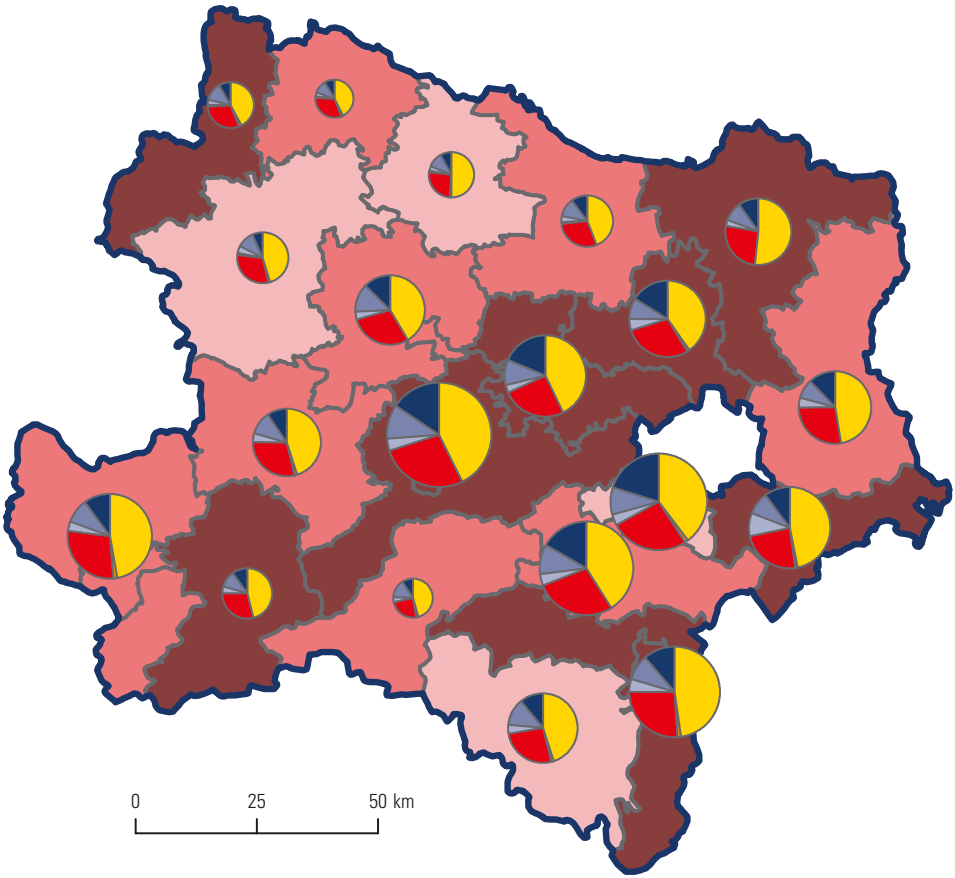

Sparte

- Gewerbe und Handwerk
- Industrie
- Handel
- Bank und Versicherung
- Transport und Verkehr
- Tourismus und Freizeitwirtschaft
- Information und Consulting

Betriebe

10.000
5.000
1.000

Veränderung 2017/18 in %

- 0 bis unter 1,0
- 1,0 bis unter 1,5
- 1,5 bis 3,0

Anmerkung: Die Statutarstädte sind in den Zahlen der jeweiligen Verwaltungsbezirke enthalten.

4 Wirtschaft

4.1 Wirtschaft allgemein
4.2 Land- und Forstwirtschaft
4.3 Produzierender Bereich
4.4 Dienstleistungen
4.5 Tourismus
4.6 Arbeitsmarkt
4.7 Indizes

Quellennachweis: Amt der NÖ Landesregierung
Abteilung Wirtschaft, Tourismus und Technologie
Statistik Austria

4.5.1 Ankünfte und Übernachtungen in allen Fremdenunterkünften 2018 nach Verwaltungsbezirken und Berichtsgemeinden

Verwaltungsbezirk/ Gemeinde	Ankünfte			Übernachtungen			Ø Aufenthalt in Tagen
		Ausländer			Ausländer		
	insgesamt	absolut	in %	insgesamt	absolut	in %	
Niederösterreich	3.012.260	1.255.158	41,7	7.418.528	2.612.102	35,2	2,5
Krems a.d. Donau	**127.255**	**54.604**	**42,9**	**248.720**	**107.563**	**43,2**	**2,0**
St. Pölten	**83.594**	**30.511**	**36,5**	**174.283**	**61.466**	**35,3**	**2,1**
Waidhofen a.d. Ybbs	**20.163**	**4.376**	**21,7**	**29.842**	**8.180**	**27,4**	**1,5**
Wr. Neustadt	**66.350**	**27.460**	**41,4**	**137.836**	**65.409**	**47,5**	**2,1**
Amstetten	**131.087**	**60.388**	**46,1**	**282.636**	**135.160**	**47,8**	**2,2**
Amstetten	18.815	7.914	42,1	41.684	21.891	52,5	2,2
Ardagger	13.510	8.638	63,9	18.287	11.233	61,4	1,4
Aschbach-Markt	1.542	540	35,0	5.919	2.510	42,4	3,8
Behamberg	2.625	1.905	72,6	14.212	11.471	80,7	5,4
Ennsdorf	3.540	2.097	59,2	7.695	4.355	56,6	2,2
Haag	2.338	1.117	47,8	8.240	5.018	60,9	3,5
Hollenstein an der Ybbs	4.050	1.337	33,0	14.513	3.571	24,6	3,6
Kematen an der Ybbs	659	571	86,6	3.921	3.619	92,3	5,9
Neuhofen an der Ybbs	16.575	3.119	18,8	31.445	6.837	21,7	1,9
Neustadtl an der Donau	1.106	772	69,8	1.261	871	69,1	1,1
Opponitz	819	267	32,6	2.176	1.063	48,9	2,7
Seitenstetten	7.689	446	5,8	16.166	1.308	8,1	2,1
Sonntagberg	1.095	373	34,1	5.364	2.618	48,8	4,9
St. Georgen am Reith	472	157	33,3	2.100	722	34,4	4,4
St. Peter in der Au	1.174	217	18,5	2.750	764	27,8	2,3
St. Valentin	26.040	19.505	74,9	39.738	29.311	73,8	1,5
Wallsee-Sindelburg	4.518	3.031	67,1	5.506	3.558	64,6	1,2
Weistrach	1.219	337	27,6	4.206	1.123	26,7	3,5
Wolfsbach	834	447	53,6	3.241	2.147	66,2	3,9
Ybbsitz	3.255	923	28,4	9.177	2.710	29,5	2,8
Zeillern	7.381	800	10,8	17.703	3.319	18,7	2,4
Baden	**206.862**	**72.881**	**35,2**	**766.020**	**171.962**	**22,4**	**3,7**
Alland	1.490	321	21,5	2.817	582	20,7	1,9
Altenmarkt an der Triesting	1.366	219	16,0	3.583	1.477	41,2	2,6
Bad Vöslau	18.426	3.374	18,3	126.586	10.273	8,1	6,9
Baden	88.881	35.815	40,3	441.979	89.598	20,3	5,0
Berndorf	2.476	1.467	59,2	5.398	3.476	64,4	2,2
Ebreichsdorf	1.650	677	41,0	4.366	2.095	48,0	2,6
Enzesfeld-Lindabrunn	7.453	367	4,9	21.396	1.269	5,9	2,9
Furth an der Triesting	1.439	404	28,1	2.564	1.013	39,5	1,8
Heiligenkreuz	17.709	4.584	25,9	30.871	10.037	32,5	1,7
Sooß	6.357	1.933	30,4	13.164	5.221	39,7	2,1
Traiskirchen	24.098	11.215	46,5	46.897	16.947	36,1	1,9
Weissenbach an der Triesting	1.790	490	27,4	4.122	2.006	48,7	2,3
Bruck a.d. Leitha	**420.103**	**280.574**	**66,8**	**688.695**	**419.744**	**60,9**	**1,6**
Bad Deutsch-Altenburg	6.799	1.459	21,5	61.378	2.639	4,3	9,0
Bruck an der Leitha	7.582	4.934	65,1	17.395	8.770	50,4	2,3
Fischamend	22.931	19.247	83,9	31.614	25.481	80,6	1,4
Göttlesbrunn-Arbesthal	12.888	9.694	75,2	18.332	12.318	67,2	1,4
Hainburg a. d. Donau	14.174	5.675	40,0	20.682	8.732	42,2	1,5
Haslau-Maria Ellend	895	764	85,4	3.850	3.139	81,5	4,3
Himberg	20.228	12.052	59,6	41.917	24.063	57,4	2,1
Leopoldsdorf	795	304	38,2	4.640	3.027	65,2	5,8
Mannersdorf am Leithagebirge	932	284	30,5	1.906	748	39,2	2,0
Petronell-Carnuntum	7.303	6.004	82,2	11.202	8.890	79,4	1,5

4.5.1 Ankünfte und Übernachtungen in allen Fremdenunterkünften 2018 nach Verwaltungsbezirken und Berichtsgemeinden

Verwaltungsbezirk/ Gemeinde	Ankünfte			Übernachtungen			Ø Aufenthalt in Tagen
		Ausländer			Ausländer		
	insgesamt	absolut	in %	insgesamt	absolut	in %	
Rauchenwarth	1.496	188	12,6	7.234	718	9,9	4,8
Schwechat	308.986	210.693	68,2	431.033	297.150	68,9	1,4
Gänserndorf	**45.277**	**18.637**	**41,2**	**218.954**	**55.806**	**25,5**	**4,8**
Angern an der March	4.227	1.106	26,2	8.704	3.643	41,9	2,1
Bad Pirawarth	6.320	582	9,2	111.023	1.861	1,7	17,6
Deutsch-Wagram	5.876	2.966	50,5	13.465	6.873	51,0	2,3
Eckartsau	869	118	13,6	2.582	556	21,5	3,0
Groß-Enzersdorf	10.677	8.879	83,2	22.678	17.019	75,0	2,1
Marchegg	2.644	891	33,7	6.815	3.084	45,3	2,6
Orth an der Donau	1.289	541	42,0	4.194	1.919	45,8	3,3
Strasshof an der Nordbahn	1.418	-	-	5.086	-	-	3,6
Zistersdorf	4.265	1.073	25,2	18.422	10.911	59,2	4,3
Gmünd	**109.217**	**10.013**	**9,2**	**477.645**	**31.206**	**6,5**	**4,4**
Bad Großpertholz	4.571	246	5,4	29.838	670	2,2	6,5
Brand-Nagelberg	979	173	17,7	3.199	759	23,7	3,3
Gmünd	40.805	4.340	10,6	72.854	10.394	14,3	1,8
Großschönau	4.659	89	1,9	12.941	282	2,2	2,8
Haugschlag	4.848	1.189	24,5	11.398	3.521	30,9	2,4
Heidenreichstein	4.682	612	13,1	11.548	2.127	18,4	2,5
Hoheneich	2.268	126	5,6	26.740	357	1,3	11,8
Litschau	9.547	711	7,4	27.615	4.622	16,7	2,9
Moorbad Harbach	19.042	422	2,2	240.881	1.700	0,7	12,6
Reingers	1.454	207	14,2	4.542	737	16,2	3,1
Schrems	6.704	748	11,2	15.018	2.372	15,8	2,2
St. Martin	1.793	296	16,5	6.580	1.481	22,5	3,7
Weitra	6.824	785	11,5	12.336	1.898	15,4	1,8
Hollabrunn	**53.063**	**7.344**	**13,8**	**98.824**	**17.930**	**18,1**	**1,9**
Hardegg	1.882	370	19,7	3.830	776	20,3	2,0
Haugsdorf	1.021	245	24,0	1.576	619	39,3	1,5
Hollabrunn	8.907	1.193	13,4	17.544	2.397	13,7	2,0
Mailberg	3.177	377	11,9	4.680	801	17,1	1,5
Maissau	3.286	640	19,5	5.362	1.613	30,1	1,6
Pernersdorf	307	91	29,6	644	178	27,6	2,1
Pulkau	2.608	450	17,3	6.782	1.922	28,3	2,6
Retz	19.261	1.787	9,3	33.039	4.247	12,9	1,7
Retzbach	2.586	661	25,6	6.025	2.047	34,0	2,3
Wullersdorf	1.419	388	27,3	2.964	854	28,8	2,1
Zellerndorf	2.376	643	27,1	4.550	1.446	31,8	1,9
Horn	**50.846**	**6.011**	**11,8**	**158.920**	**18.269**	**11,5**	**3,1**
Drosendorf-Zissersdorf	5.970	418	7,0	16.467	1.170	7,1	2,8
Eggenburg	4.932	945	19,2	9.579	2.272	23,7	1,9
Gars am Kamp	14.715	1.176	8,0	66.221	3.709	5,6	4,5
Geras	5.266	1.062	20,2	13.221	3.201	24,2	2,5
Horn	10.209	1.453	14,2	21.266	4.290	20,2	2,1
Langau	1.034	147	14,2	3.340	415	12,4	3,2
Röschitz	1.028	103	10,0	1.676	272	16,2	1,6
Rosenburg-Mold	4.668	376	8,1	10.070	1.058	10,5	2,2
Weitersfeld	258	39	15,1	735	110	15,0	2,8
Korneuburg	**95.781**	**43.841**	**45,8**	**196.943**	**85.597**	**43,5**	**2,1**
Bisamberg	25.391	11.749	46,3	51.451	21.183	41,2	2,0
Ernstbrunn	2.255	348	15,4	5.304	759	14,3	2,4

4.5.1 Ankünfte und Übernachtungen in allen Fremdenunterkünften 2018 nach Verwaltungsbezirken und Berichtsgemeinden

Verwaltungsbezirk/ Gemeinde	Ankünfte			Übernachtungen			Ø Aufenthalt in Tagen
		Ausländer			Ausländer		
	insgesamt	absolut	in %	insgesamt	absolut	in %	
Gerasdorf bei Wien	30.347	15.505	51,1	62.397	27.436	44,0	2,1
Langenzersdorf	2.476	901	36,4	5.651	2.318	41,0	2,3
Sierndorf	938	433	46,2	2.865	1.724	60,2	3,1
Stockerau	20.489	11.140	54,4	39.547	21.853	55,3	1,9
Krems (Land)	**217.994**	**77.765**	**35,7**	**465.942**	**207.381**	**44,5**	**2,1**
Aggsbach	4.558	3.328	73,0	8.240	6.092	73,9	1,8
Albrechtsberg an der Großen Krems	947	136	14,4	3.838	739	19,3	4,1
Dürnstein	26.641	12.800	48,0	55.936	31.991	57,2	2,1
Furth bei Göttweig	11.144	3.176	28,5	23.194	7.654	33,0	2,1
Gedersdorf	1.047	362	34,6	3.120	1.426	45,7	3,0
Gföhl	635	105	16,5	1.183	217	18,3	1,9
Grafenegg	7.110	1.724	24,2	16.859	7.474	44,3	2,4
Krumau am Kamp	2.371	323	13,6	7.204	1.078	15,0	3,0
Langenlois	36.749	7.655	20,8	62.022	15.822	25,5	1,7
Lengenfeld	1.126	244	21,7	1.991	618	31,0	1,8
Maria Laach am Jauerling	1.099	549	50,0	3.962	2.876	72,6	3,6
Mautern an der Donau	8.579	3.161	36,8	17.353	8.309	47,9	2,0
Paudorf	2.549	522	20,5	4.967	1.310	26,4	1,9
Rastenfeld	17.573	1.489	8,5	37.237	4.352	11,7	2,1
Rohrendorf bei Krems	3.918	1.705	43,5	11.352	5.494	48,4	2,9
Rossatz-Arnsdorf	16.978	9.937	58,5	40.090	25.659	64,0	2,4
Schönberg am Kamp	3.927	936	23,8	7.901	2.710	34,3	2,0
Senftenberg	7.136	2.290	32,1	14.959	5.855	39,1	2,1
Spitz	29.457	13.835	47,0	68.322	39.044	57,1	2,3
Straß im Straßertale	6.866	1.598	23,3	12.136	3.810	31,4	1,8
Weißenkirchen in der Wachau	24.439	11.137	45,6	58.089	33.035	56,9	2,4
Lilienfeld	**68.345**	**11.406**	**16,7**	**180.152**	**30.366**	**16,9**	**2,6**
Annaberg	26.393	3.613	13,7	61.518	9.701	15,8	2,3
Hainfeld	1.128	280	24,8	1.686	509	30,2	1,5
Hohenberg	1.731	515	29,8	2.703	945	35,0	1,6
Kaumberg	1.562	273	17,5	2.508	877	35,0	1,6
Kleinzell	4.059	144	3,5	40.878	394	1,0	10,1
Lilienfeld	1.172	285	24,3	2.957	892	30,2	2,5
Mitterbach am Erlaufsee	13.255	1.608	12,1	27.659	4.789	17,3	2,1
St. Aegyd am Neuwalde	8.754	606	6,9	14.337	1.606	11,2	1,6
Traisen	2.875	1.642	57,1	7.517	4.981	66,3	2,6
Türnitz	3.400	486	14,3	11.176	1.989	17,8	3,3
Melk	**195.021**	**103.017**	**52,8**	**330.283**	**173.159**	**52,4**	**1,7**
Artstetten-Pöbring	3.267	2.052	62,8	6.049	4.148	68,6	1,9
Bergland	9.499	3.504	36,9	13.960	4.744	34,0	1,5
Emmersdorf an der Donau	22.961	11.476	50,0	44.154	26.282	59,5	1,9
Kirnberg an der Mank	1.317	55	4,2	3.813	161	4,2	2,9
Klein-Pöchlarn	2.872	2.283	79,5	4.183	3.320	79,4	1,5
Leiben	1.999	916	45,8	2.943	1.530	52,0	1,5
Loosdorf	5.935	3.833	64,6	8.833	5.102	57,8	1,5
Marbach an der Donau	9.505	7.664	80,6	13.219	10.377	78,5	1,4
Maria Taferl	19.774	7.758	39,2	32.061	14.817	46,2	1,6
Melk	49.911	32.025	64,2	73.821	47.308	64,1	1,5
Münichreith-Laimbach	2.611	614	23,5	5.254	1.757	33,4	2,0
Persenbeug-Gottsdorf	4.731	3.215	68,0	6.559	4.408	67,2	1,4
Pöchlarn	16.865	11.276	66,9	24.839	15.993	64,4	1,5

4.5.1 Ankünfte und Übernachtungen in allen Fremdenunterkünften 2018 nach Verwaltungsbezirken und Berichtsgemeinden

Verwaltungsbezirk/ Gemeinde	Ankünfte			Übernachtungen			Ø Aufenthalt in Tagen
		Ausländer			Ausländer		
	insgesamt	absolut	in %	insgesamt	absolut	in %	
Pöggstall	587	154	26,2	2.552	562	22,0	4,3
Schönbühel-Aggsbach	10.852	6.679	61,5	25.022	14.697	58,7	2,3
St. Oswald	2.053	61	3,0	3.525	119	3,4	1,7
Texingtal	4.480	312	7,0	7.160	689	9,6	1,6
Weiten	953	191	20,0	3.516	873	24,8	3,7
Ybbs an der Donau	8.086	4.715	58,3	9.524	5.546	58,2	1,2
Yspertal	6.759	900	13,3	18.120	3.417	18,9	2,7
Mistelbach	**87.235**	**26.874**	**30,8**	**184.592**	**66.826**	**36,2**	**2,1**
Falkenstein	2.161	392	18,1	4.559	1.266	27,8	2,1
Gaweinstal	2.103	748	35,6	4.899	1.458	29,8	2,3
Gnadendorf	972	602	61,9	2.679	1.997	74,5	2,8
Herrnbaumgarten	1.017	377	37,1	2.760	1.170	42,4	2,7
Laa an der Thaya	37.962	6.054	15,9	75.592	14.952	19,8	2,0
Mistelbach	4.851	1.341	27,6	9.923	3.149	31,7	2,0
Pillichsdorf	174	40	23,0	338	102	30,2	1,9
Poysdorf	16.770	6.120	36,5	32.155	12.107	37,7	1,9
Staatz	1.437	282	19,6	3.432	953	27,8	2,4
Ulrichskirchen-Schleinbach	1.106	397	35,9	2.814	1.330	47,3	2,5
Wolkersdorf im Weinviertel	10.079	6.254	62,0	23.711	16.558	69,8	2,4
Mödling	**314.528**	**198.943**	**63,3**	**564.211**	**358.659**	**63,6**	**1,8**
Breitenfurt bei Wien	279	78	28,0	937	351	37,5	3,4
Brunn am Gebirge	16.914	12.990	76,8	22.337	15.855	71,0	1,3
Gumpoldskirchen	23.286	8.760	37,6	42.030	17.971	42,8	1,8
Guntramsdorf	35.184	12.930	36,7	66.895	23.694	35,4	1,9
Maria Enzersdorf	9.753	861	8,8	13.561	2.451	18,1	1,4
Mödling	17.942	8.045	44,8	43.054	22.701	52,7	2,4
Münchendorf	2.660	1.519	57,1	8.662	5.252	60,6	3,3
Perchtoldsdorf	16.608	7.342	44,2	33.462	18.555	55,5	2,0
Vösendorf	152.108	124.578	81,9	266.926	218.197	81,7	1,8
Neunkirchen	**170.329**	**36.895**	**21,7**	**539.444**	**93.847**	**17,4**	**3,2**
Aspangberg-St. Peter	864	62	7,2	1.640	173	10,5	1,9
Breitenstein	1.931	203	10,5	25.125	699	2,8	13,0
Gloggnitz	1.132	435	38,4	2.888	1.314	45,5	2,6
Grimmenstein	4.531	235	5,2	81.478	721	0,9	18,0
Höflein an der Hohen Wand	1.490	115	7,7	2.709	299	11,0	1,8
Kirchberg am Wechsel	12.477	1.022	8,2	36.057	2.868	8,0	2,9
Mönichkirchen	6.768	2.030	30,0	17.371	4.922	28,3	2,6
Neunkirchen	8.168	3.626	44,4	13.728	7.390	53,8	1,7
Payerbach	7.339	2.271	30,9	18.091	6.512	36,0	2,5
Pitten	670	178	26,6	1.391	544	39,1	2,1
Prigglitz	322	83	25,8	2.391	501	21,0	7,4
Puchberg am Schneeberg	30.923	2.966	9,6	74.472	7.966	10,7	2,4
Reichenau an der Rax	43.647	5.647	12,9	137.758	13.851	10,1	3,2
Schwarzau im Gebirge	3.323	422	12,7	3.659	587	16,0	1,1
Seebenstein	1.885	207	11,0	6.906	861	12,5	3,7
Semmering	16.759	7.719	46,1	42.633	21.786	51,1	2,5
St. Corona am Wechsel	3.969	547	13,8	12.225	2.214	18,1	3,1
Ternitz	2.054	620	30,2	7.592	3.761	49,5	3,7
Trattenbach	1.393	845	60,7	4.714	2.730	57,9	3,4
Warth	984	272	27,6	2.135	892	41,8	2,2
Zöbern	3.759	2.794	74,3	4.610	2.972	64,5	1,2

4.5.1 Ankünfte und Übernachtungen in allen Fremdenunterkünften 2018 nach Verwaltungsbezirken und Berichtsgemeinden

Verwaltungsbezirk/ Gemeinde	Ankünfte			Übernachtungen			Ø Aufenthalt in Tagen
		Ausländer			Ausländer		
	insgesamt	absolut	in %	insgesamt	absolut	in %	
St. Pölten (Land)	**99.217**	**44.039**	**44,4**	**239.012**	**111.621**	**46,7**	**2,4**
Altlengbach	22.233	12.095	54,4	39.962	25.773	64,5	1,8
Böheimkirchen	4.193	2.691	64,2	7.338	4.460	60,8	1,8
Brand-Laaben	3.465	962	27,8	7.781	2.704	34,8	2,2
Frankenfels	4.337	261	6,0	10.369	1.023	9,9	2,4
Gablitz	4.899	4.129	84,3	8.271	6.762	81,8	1,7
Herzogenburg	1.932	858	44,4	38.291	10.943	28,6	19,8
Hofstetten-Grünau	2.421	1.250	51,6	6.650	3.607	54,2	2,7
Inzersdorf-Getzersdorf	455	104	22,9	1.949	723	37,1	4,3
Kapelln	1.263	332	26,3	1.996	684	34,3	1,6
Kasten bei Böheimkirchen	1.543	559	36,2	4.113	1.863	45,3	2,7
Kirchberg an der Pielach	733	151	20,6	1.934	766	39,6	2,6
Loich	1.303	377	28,9	4.599	1.367	29,7	3,5
Mauerbach	12.087	2.112	17,5	18.901	4.707	24,9	1,6
Neulengbach	1.331	593	44,6	3.823	2.671	69,9	2,9
Pressbaum	6.619	4.087	61,7	14.515	9.902	68,2	2,2
Purkersdorf	3.754	1.558	41,5	10.757	5.016	46,6	2,9
Pyhra	335	275	82,1	2.185	1.753	80,2	6,5
Rabenstein an der Pielach	4.562	895	19,6	9.980	2.065	20,7	2,2
Schwarzenbach an der Pielach	900	401	44,6	2.144	1.207	56,3	2,4
Traismauer	9.066	6.253	69,0	13.406	8.584	64,0	1,5
Tullnerbach	2.945	1.965	66,7	8.319	6.160	74,0	2,8
Scheibbs	**121.610**	**35.406**	**29,1**	**320.951**	**108.799**	**33,9**	**2,6**
Gaming	27.878	11.953	42,9	77.980	37.063	47,5	2,8
Göstling an der Ybbs	42.366	12.396	29,3	117.168	38.973	33,3	2,8
Gresten	1.206	333	27,6	2.061	761	36,9	1,7
Gresten-Land	369	89	24,1	1.428	480	33,6	3,9
Lunz am See	16.245	3.347	20,6	41.832	10.857	26,0	2,6
Oberndorf an der Melk	536	247	46,1	1.091	558	51,1	2,0
Puchenstuben	7.344	440	6,0	15.970	1.085	6,8	2,2
Purgstall an der Erlauf	7.699	1.963	25,5	21.285	6.409	30,1	2,8
Reinsberg	906	241	26,6	3.928	1.259	32,1	4,3
Scheibbs	1.261	428	33,9	3.648	1.523	41,7	2,9
St. Anton an der Jeßnitz	1.565	232	14,8	3.916	989	25,3	2,5
Steinakirchen am Forst	1.955	750	38,4	5.301	2.259	42,6	2,7
Wieselburg	11.052	2.651	24,0	21.248	5.655	26,6	1,9
Tulln	**133.200**	**73.360**	**55,1**	**315.852**	**196.127**	**62,1**	**2,4**
Atzenbrugg	5.225	1.594	30,5	12.550	4.241	33,8	2,4
Fels am Wagram	1.781	676	38,0	1.781	676	38,0	1,0
Grafenwörth	3.516	732	20,8	5.052	1.501	29,7	1,4
Kirchberg am Wagram	2.913	786	27,0	5.027	2.033	40,4	1,7
Klosterneuburg	36.068	23.658	65,6	110.617	80.797	73,0	3,1
Langenrohr	6.803	3.695	54,3	11.770	6.259	53,2	1,7
Michelhausen	1.594	274	17,2	4.993	1.559	31,2	3,1
Sieghartskirchen	62	14	22,6	937	24	2,6	15,1
St. Andrä-Wördern	8.589	6.646	77,4	16.907	12.798	75,7	2,0
Tulln an der Donau	53.687	30.637	57,1	116.136	71.907	61,9	2,2
Zwentendorf an der Donau	3.430	2.490	72,6	11.161	7.788	69,8	3,3
Waidhofen a.d. Thaya	**27.676**	**4.632**	**16,7**	**70.960**	**14.433**	**20,3**	**2,6**
Dobersberg	762	113	14,8	1.436	343	23,9	1,9
Groß-Siegharts	1.435	291	20,3	3.777	1.096	29,0	2,6

4.5.1 Ankünfte und Übernachtungen in allen Fremdenunterkünften 2018 nach Verwaltungsbezirken und Berichtsgemeinden

Verwaltungsbezirk/ Gemeinde	Ankünfte			Übernachtungen			Ø Aufenthalt in Tagen
		Ausländer			Ausländer		
	insgesamt	absolut	in %	insgesamt	absolut	in %	
Kautzen	157	55	35,0	487	167	34,3	3,1
Raabs an der Thaya	14.439	1.288	8,9	40.577	4.754	11,7	2,8
Thaya	1.552	296	19,1	4.362	1.334	30,6	2,8
Waidhofen an der Thaya	7.611	2.388	31,4	16.812	6.291	37,4	2,2
Wr. Neustadt (Land)	**85.666**	**16.884**	**19,7**	**334.739**	**44.102**	**13,2**	**3,9**
Bad Erlach	25.994	2.034	7,8	42.935	4.326	10,1	1,7
Bad Fischau-Brunn	5.735	2.567	44,8	10.858	5.308	48,9	1,9
Bad Schönau	19.491	666	3,4	211.137	3.022	1,4	10,8
Gutenstein	261	61	23,4	780	290	37,2	3,0
Hohe Wand	4.200	2.757	65,6	8.003	5.509	68,8	1,9
Kirchschlag in der Buckligen Welt	3.134	1.013	32,3	7.538	3.794	50,3	2,4
Krumbach	6.672	518	7,8	10.024	1.058	10,6	1,5
Markt Piesting	1.102	252	22,9	6.188	2.499	40,4	5,6
Pernitz	346	138	39,9	1.606	994	61,9	4,6
Rohr im Gebirge	2.858	327	11,4	3.501	677	19,3	1,2
Zwettl-Niederösterreich	**81.841**	**9.297**	**11,4**	**393.072**	**28.490**	**7,2**	**4,8**
Altmelon	742	56	7,5	1.500	162	10,8	2,0
Arbesbach	2.243	222	9,9	4.782	507	10,6	2,1
Bad Traunstein	8.820	82	0,9	66.955	567	0,8	7,6
Bärnkopf	1.909	290	15,2	6.126	1.195	19,5	3,2
Göpfritz an der Wild	763	110	14,4	2.717	538	19,8	3,6
Groß Gerungs	7.506	463	6,2	95.721	1.708	1,8	12,8
Gutenbrunn	294	42	14,3	608	96	15,8	2,1
Langschlag	4.399	727	16,5	19.767	1.896	9,6	4,5
Ottenschlag	7.937	295	3,7	69.281	752	1,1	8,7
Pölla	6.567	601	9,2	19.119	2.268	11,9	2,9
Rappottenstein	2.553	321	12,6	8.154	1.423	17,5	3,2
Sallingberg	749	74	9,9	2.796	528	18,9	3,7
Schönbach	574	64	11,1	2.388	296	12,4	4,2
Schwarzenau	593	174	29,3	2.559	1.327	51,9	4,3
Schweiggers	2.217	51	2,3	10.271	207	2,0	4,6
Zwettl-Niederösterreich	32.436	5.627	17,3	73.049	14.744	20,2	2,3

Übernachtungen in der Sommersaison 2018

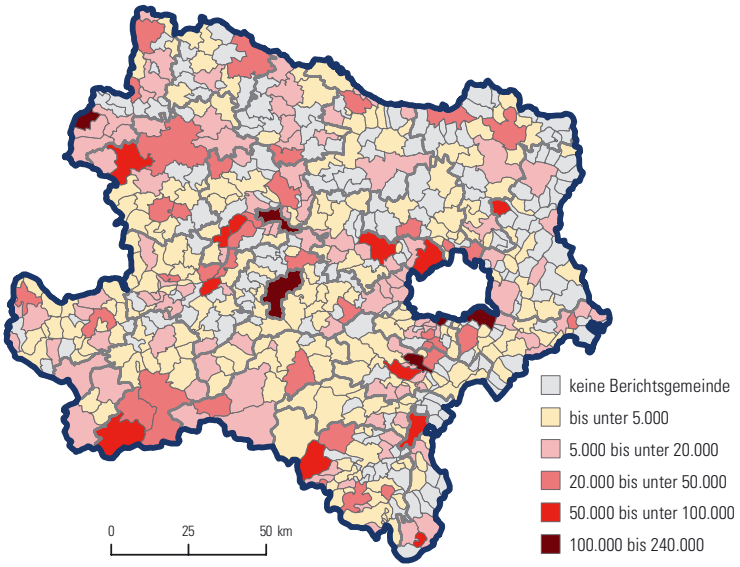

Übernachtungen in der Wintersaison 2018/19

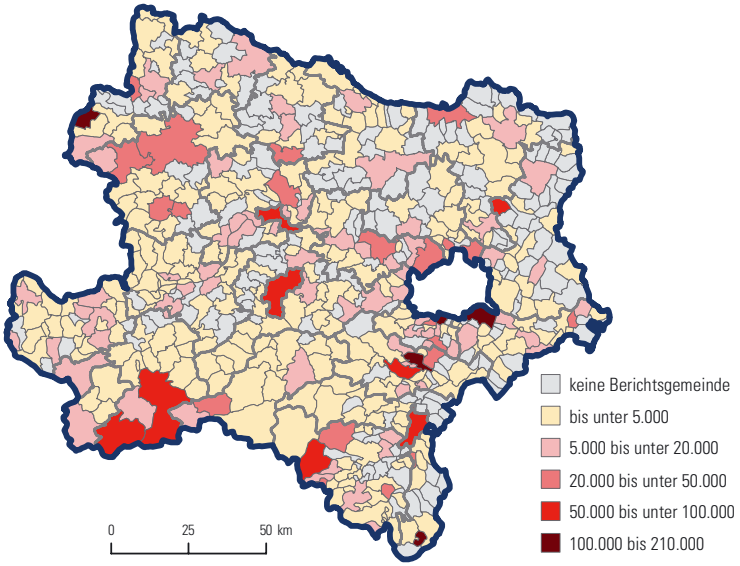

4.5.2 Ankünfte, Übernachtungen und Aufenthaltsdauer 1982–2018 nach Herkunft

Ankünfte 1982–2018 nach Herkunft

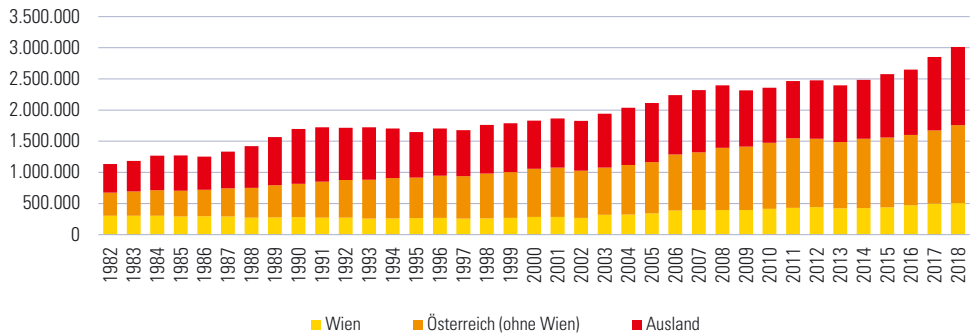

Übernachtungen 1982–2018 nach Herkunft

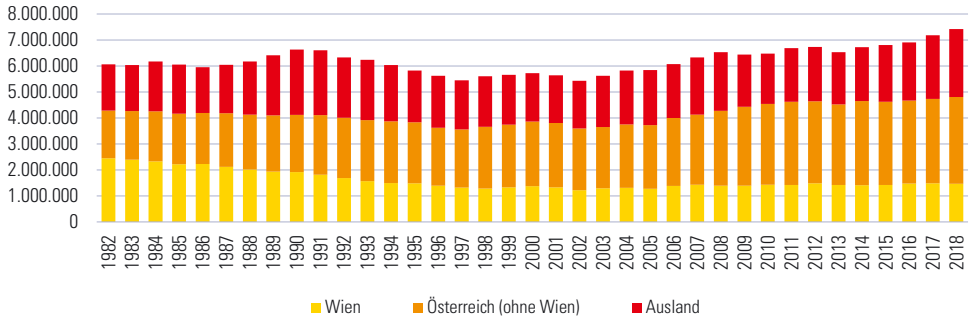

Durchschnittlicher Aufenthalt (in Tagen) 1982–2018 nach Herkunft

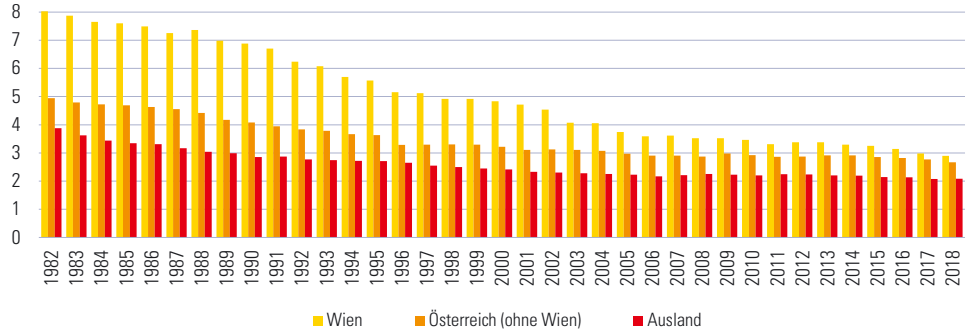

4.5.3 Ankünfte (in Tsd.) 1985, 1990, 1995, 2000, 2005, 2010, 2015–2018 nach Herkunftsländern

Herkunftsland	1985	1990	1995	2000	2005	2010	2015	2016	2017	2018
Inland	**706,1**	**817,4**	**914,0**	**1.056,2**	**1.164,5**	**1.475,0**	**1.557,7**	**1.601,6**	**1.672,5**	**1.757,1**
Niederösterreich	-	-	-	-	329,4	423,3	479,8	489,0	507,9	534,8
Wien	291,8	279,0	266,1	283,8	341,4	414,2	437,7	471,5	497,2	505,6
Oberösterreich	-	-	-	-	158,1	199,1	213,2	224,0	229,4	241,3
Steiermark	-	-	-	-	104,2	136,2	148,8	149,6	160,1	166,0
Salzburg	-	-	-	-	65,3	79,4	77,1	75,6	76,1	84,0
Kärnten	-	-	-	-	55,3	78,9	67,4	66,0	68,4	77,0
Tirol	-	-	-	-	50,1	61,6	56,5	53,5	58,3	62,5
Burgenland	-	-	-	-	40,2	52,0	51,3	50,5	51,5	55,4
Vorarlberg	-	-	-	-	20,6	30,4	25,8	22,0	23,6	30,4
Ausland	**565,5**	**880,3**	**734,2**	**773,6**	**949,6**	**882,1**	**1.018,4**	**1.048,5**	**1.180,7**	**1.255,2**
Deutschland	293,0	440,7	390,2	389,3	399,1	344,6	343,8	345,5	378,3	381,4
Tschechische Republik	-	-	15,6	16,3	21,5	42,5	48,6	59,8	65,2	69,9
Ungarn	27,1	31,6	30,2	32,8	47,0	42,6	49,4	53,2	58,6	67,9
China	-	-	-	-	25,9	18,3	43,1	55,2	70,0	64,7
Polen	2,8	13,2	15,1	20,4	21,8	34,7	47,5	42,4	49,8	63,6
Italien	42,8	71,6	33,0	38,0	47,2	35,6	34,7	33,7	40,6	41,6
Niederlande	50,0	59,4	39,2	35,0	45,7	38,0	34,6	36,4	37,6	41,2
Rumänien	0,7	2,8	3,1	6,3	11,5	24,3	27,0	29,2	33,4	37,6
Schweiz und Liechtenstein	14,1	21,6	22,4	21,5	25,3	29,8	28,5	31,4	31,9	34,7
Vereinigtes Königreich	13,7	19,5	15,0	22,7	20,9	25,8	27,5	25,6	25,9	34,5
USA	29,7	28,6	19,4	40,0	38,5	23,1	35,5	28,0	28,0	33,3
Slowakei	-	-	5,0	5,6	10,0	14,4	22,4	22,6	24,0	30,9
Frankreich	21,2	42,7	23,4	18,7	24,1	19,8	21,4	21,7	23,3	25,2
ehemaliges Jugoslawien	5,5	13,5	3,1	4,7	7,4	11,1	18,1	24,1	29,6	23,8
Spanien	1,6	4,7	3,6	4,1	8,8	22,5	28,4	27,8	23,2	23,6
Südkorea	-	-	-	0,2	2,7	8,4	20,7	19,3	20,5	22,9
Belgien	-	-	-	13,2	12,1	11,9	11,5	11,8	13,9	13,9
Russland	-	-	-	-	4,2	8,1	11,1	9,3	12,8	12,7
Slowenien	-	-	3,8	3,8	6,2	5,8	10,9	10,2	10,6	12,6
Ukraine	-	-	-	-	2,0	4,3	6,9	5,6	7,5	10,2
Bulgarien	1,0	1,3	3,2	2,9	4,5	5,6	8,5	8,7	8,9	9,4
Israel	3,1	5,1	6,0	5,4	7,2	3,3	5,5	5,7	6,4	9,1
Türkei	1,1	1,2	0,9	1,3	3,3	2,3	10,3	6,2	7,9	9,0
Kroatien	-	-	2,8	3,7	5,0	5,7	10,4	9,3	9,4	8,9
Japan	2,8	7,3	3,1	6,8	15,0	7,4	15,2	16,7	13,2	8,3
Indien	0,5	0,3	0,7	2,4	7,2	1,1	3,8	4,1	7,7	7,7
Schweden	6,6	10,4	6,1	4,9	6,4	6,5	6,4	5,9	6,3	6,6
Dänemark	4,9	6,6	6,2	5,5	6,0	5,3	4,4	4,9	7,9	6,4
Insgesamt	**1.271,6**	**1.697,7**	**1.648,1**	**1.829,8**	**2.114,1**	**2.357,1**	**2.576,1**	**2.650,1**	**2.853,2**	**3.012,3**

4.5.4 Übernachtungen (in Tsd.) 1985, 1990, 1995, 2000, 2005, 2010, 2015–2018 nach Herkunftsländern

Herkunftsland	1985	1990	1995	2000	2005	2010	2015	2016	2017	2018
Inland	4.162,3	4.118,0	3.837,1	3.858,4	3.724,4	4.536,4	4.622,7	4.664,8	4.733,7	4.806,4
Niederösterreich	-	-	-	-	1.204,4	1.460,3	1.538,1	1.521,7	1.546,7	1.568,1
Wien	2.217,8	1.921,4	1.482,9	1.373,1	1.278,8	1.433,4	1.424,3	1.481,3	1.482,5	1.466,2
Oberösterreich	-	-	-	-	389,0	513,8	543,5	569,7	570,5	577,2
Steiermark	-	-	-	-	292,3	383,2	418,9	420,5	435,1	445,5
Kärnten	-	-	-	-	135,8	189,8	179,5	171,4	180,2	189,9
Salzburg	-	-	-	-	139,7	178,8	176,6	170,6	170,8	182,7
Tirol	-	-	-	-	110,2	149,2	136,5	132,8	144,0	155,9
Burgenland	-	-	-	-	121,8	154,4	142,6	141,2	146,5	149,6
Vorarlberg	-	-	-	-	52,4	73,5	62,8	55,7	57,3	71,3
Ausland	1.894,1	2.509,6	1.990,1	1.868,4	2.116,2	1.940,4	2.181,3	2.237,7	2.448,0	2.612,1
Deutschland	1.030,3	1.235,8	1.130,8	1.037,0	1.049,1	881,9	813,6	801,1	854,4	871,8
Ungarn	71,0	93,5	92,1	86,1	125,7	112,4	133,9	147,1	162,1	177,6
Polen	10,5	41,4	33,1	35,9	40,5	67,9	104,7	99,1	116,1	148,5
Tschechische Republik	-	-	36,8	36,4	53,5	78,0	96,1	113,2	128,6	136,0
Niederlande	241,8	237,7	120,8	97,8	115,6	101,8	97,2	102,8	98,9	108,8
China	-	-	-	-	33,7	24,1	74,3	85,3	108,5	101,0
Italien	113,1	167,8	73,6	78,8	93,4	65,2	63,4	63,2	79,4	83,3
Slowakei	-	-	12,2	13,2	22,6	36,5	60,7	62,6	64,0	82,1
Rumänien	2,1	32,5	11,2	11,5	21,3	46,9	57,6	60,7	65,6	75,8
Schweiz und Liechtenstein	42,4	54,0	50,5	45,0	51,1	60,8	56,5	63,6	61,7	69,4
Vereinigtes Königreich	43,5	47,2	37,1	51,2	43,0	44,9	47,0	44,8	46,5	61,6
USA	73,9	62,0	38,2	65,9	58,0	38,2	55,5	47,3	50,2	60,6
Frankreich	54,0	110,7	56,1	41,4	43,8	36,4	36,8	38,1	42,5	46,4
ehemaliges Jugoslawien	14,1	37,8	10,6	7,3	11,9	22,4	32,1	50,8	52,8	43,2
Spanien	4,6	11,7	8,9	8,6	15,4	32,8	45,8	41,8	34,8	38,6
Russland	-	-	-	-	12,6	21,3	28,4	25,4	33,3	31,4
Südkorea	-	-	-	0,4	5,6	11,8	35,8	30,3	31,9	30,8
Belgien	-	-	-	30,2	25,9	24,0	24,8	24,3	26,4	27,0
Slowenien	-	-	7,8	6,8	12,6	11,9	29,8	26,4	24,3	26,8
Bulgarien	2,8	6,5	7,1	6,0	8,9	11,7	16,3	17,4	16,7	18,7
Kroatien	-	-	7,0	7,4	8,9	11,5	21,4	19,5	18,5	18,5
Ukraine	-	-	-	-	3,5	7,0	12,1	10,8	15,2	18,5
Türkei	-	-	-	3,0	6,1	5,5	22,7	13,6	16,1	17,2
Israel	16,3	18,6	16,0	11,4	10,2	6,2	12,0	10,8	12,0	16,8
Japan	5,4	14,4	7,4	12,5	21,3	10,4	22,4	31,6	24,9	16,1
Indien	2,3	0,8	1,8	10,0	8,5	2,4	7,1	9,8	14,4	13,7
Schweden	17,2	24,0	12,8	9,4	11,0	11,9	13,1	10,3	13,2	13,1
Insgesamt	**6.056,4**	**6.627,6**	**5.827,2**	**5.726,7**	**5.840,6**	**6.476,8**	**6.804,0**	**6.902,5**	**7.181,6**	**7.418,5**

4.5.5 Ankünfte (in Tsd.) 1985, 1990, 1995, 2000, 2005, 2010, 2015 und 2018 nach Unterkunftsarten

Unterkunftsart	1985	1990	1995	2000	2005	2010	2015	2018
Hotel oder ähnlicher Betrieb	956,0	1.294,0	1.282,5	1.452,0	1.695,1	1.876,1	2.053,7	2.411,7
5- und 4-Stern	307,5	441,9	518,5	647,9	860,1	997,1	1.062,0	1.245,6
3-Stern	317,2	504,2	501,8	591,5	597,0	668,8	713,8	846,9
2- und 1-Stern	331,3	347,9	262,2	212,6	238,0	210,2	278,0	319,3
Privatquartier	100,7	132,3	135,9	139,1	147,8	160,5	173,8	180,9
nicht auf Bauernhof	79,9	107,9	108,4	105,2	108,0	109,8	120,1	117,8
auf Bauernhof	20,8	24,4	27,5	33,8	39,8	50,7	53,7	63,1
Campingplatz	72,7	104,8	74,8	60,8	65,6	65,3	79,1	97,2
Kur- und Erholungsheim	74,1	58,1	52,2	50,4	38,3	64,3	54,7	58,3
Jugendherberge, -gästehaus	20,6	26,7	30,8	18,9	29,4	35,0	42,4	32,7
Bewirtschaftete Schutzhütte	15,4	12,1	13,9	21,8	18,4	19,6	14,5	21,8
Ferienwohnung, Ferienhaus	1,6	4,7	8,9	21,1	34,7	47,1	68,2	88,8
privat nicht auf Bauernhof	-	-	-	11,0	17,7	24,4	32,6	39,6
privat auf Bauernhof	-	-	-	6,9	11,3	15,2	19,0	22,1
gewerblich	-	-	-	3,2	5,7	7,5	16,5	27,1
sonstige Unterkunft	30,4	64,9	49,0	65,7	84,8	89,3	89,7	120,9
Insgesamt	**1.271,6**	**1.697,7**	**1.648,1**	**1.829,8**	**2.114,1**	**2.357,1**	**2.576,1**	**3.012,3**

4.5.6 Übernachtungen (in Tsd.) 1985, 1990, 1995, 2000, 2005, 2010, 2015 und 2018 nach Unterkunftsarten

Unterkunftsart	1985	1990	1995	2000	2005	2010	2015	2018
Hotel oder ähnlicher Betrieb	3.679,8	4.293,2	3.859,4	3.848,6	4.036,3	4.272,2	4.538,5	4.900,7
5- und 4-Stern	1.180,6	1.544,6	1.492,8	1.686,5	2.030,6	2.333,0	2.435,0	2.511,1
3-Stern	1.111,3	1.581,9	1.514,9	1.556,4	1.425,7	1.405,3	1.463,8	1.691,7
2- und 1-Stern	1.388,0	1.166,7	851,8	605,7	580,0	533,9	639,7	698,0
Privatquartier	729,2	716,6	580,0	455,1	428,6	443,3	471,1	489,1
nicht auf Bauernhof	563,9	554,8	435,6	328,5	302,8	293,9	319,5	316,6
auf Bauernhof	165,3	161,8	144,4	126,6	125,8	149,3	151,6	172,5
Campingplatz	290,0	315,9	208,6	169,3	185,5	189,7	209,2	256,2
Kur- und Erholungsheim	1.078,3	905,7	742,2	773,8	659,1	979,1	929,3	1.017,4
Jugendherberge, -gästehaus	80,4	80,4	102,3	58,6	75,2	84,8	109,6	75,9
Bewirtschaftete Schutzhütte	22,5	15,3	15,3	25,7	21,2	21,4	15,6	23,6
Ferienwohnung, Ferienhaus	14,5	40,5	65,0	122,1	149,7	198,8	252,4	308,3
privat nicht auf Bauernhof	-	-	-	63,9	77,7	107,8	136,7	150,4
privat auf Bauernhof	-	-	-	35,5	50,2	64,0	72,1	79,0
gewerblich	-	-	-	22,6	21,8	27,0	43,7	79,0
sonstige Unterkunft	161,6	260,1	254,3	273,5	285,0	287,7	278,2	347,3
Insgesamt	**6.056,4**	**6.627,6**	**5.827,2**	**5.726,7**	**5.840,6**	**6.476,8**	**6.804,0**	**7.418,5**

Übernachtungen ausländischer Touristen (in %) 2018 nach ausgewählten Herkunftsländern und Unterkunftsarten

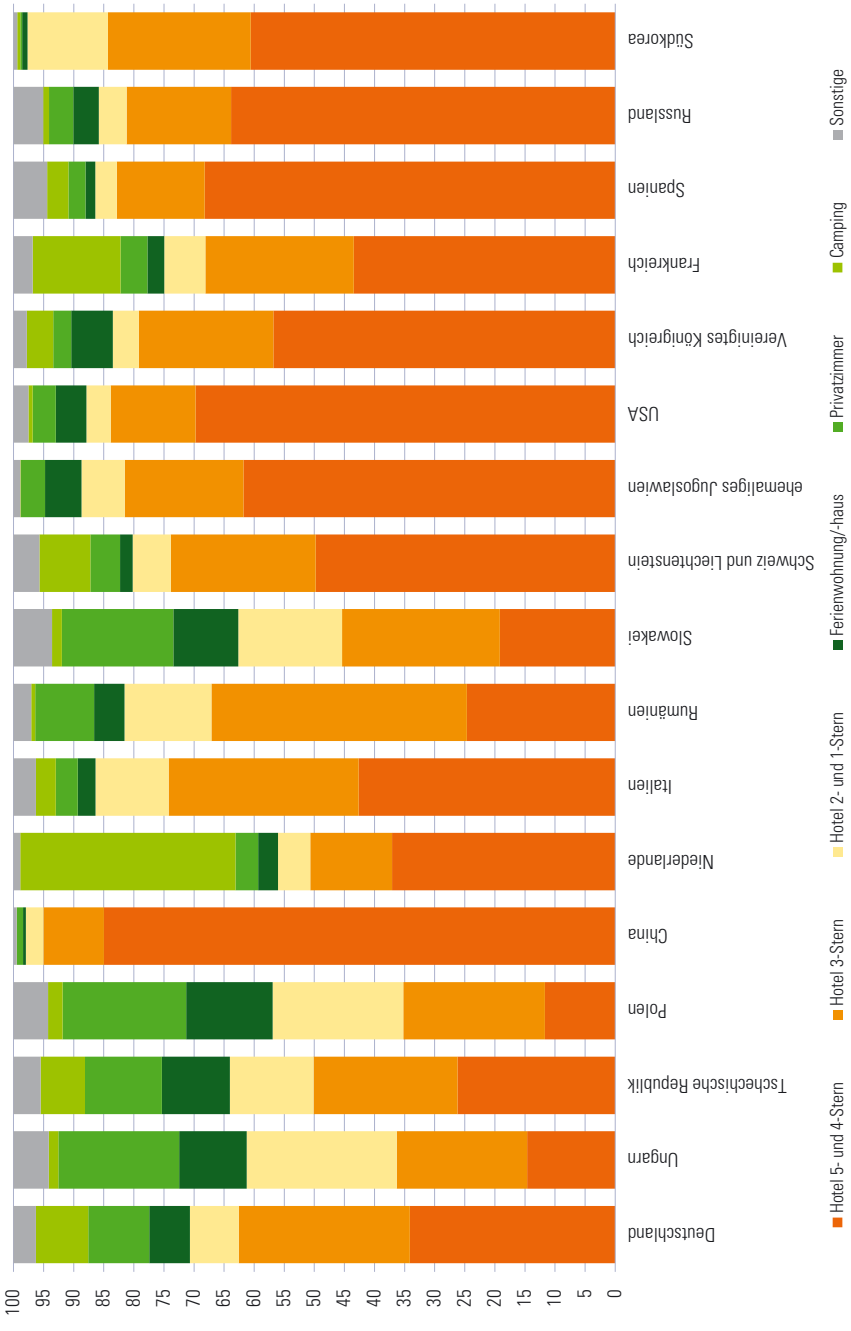

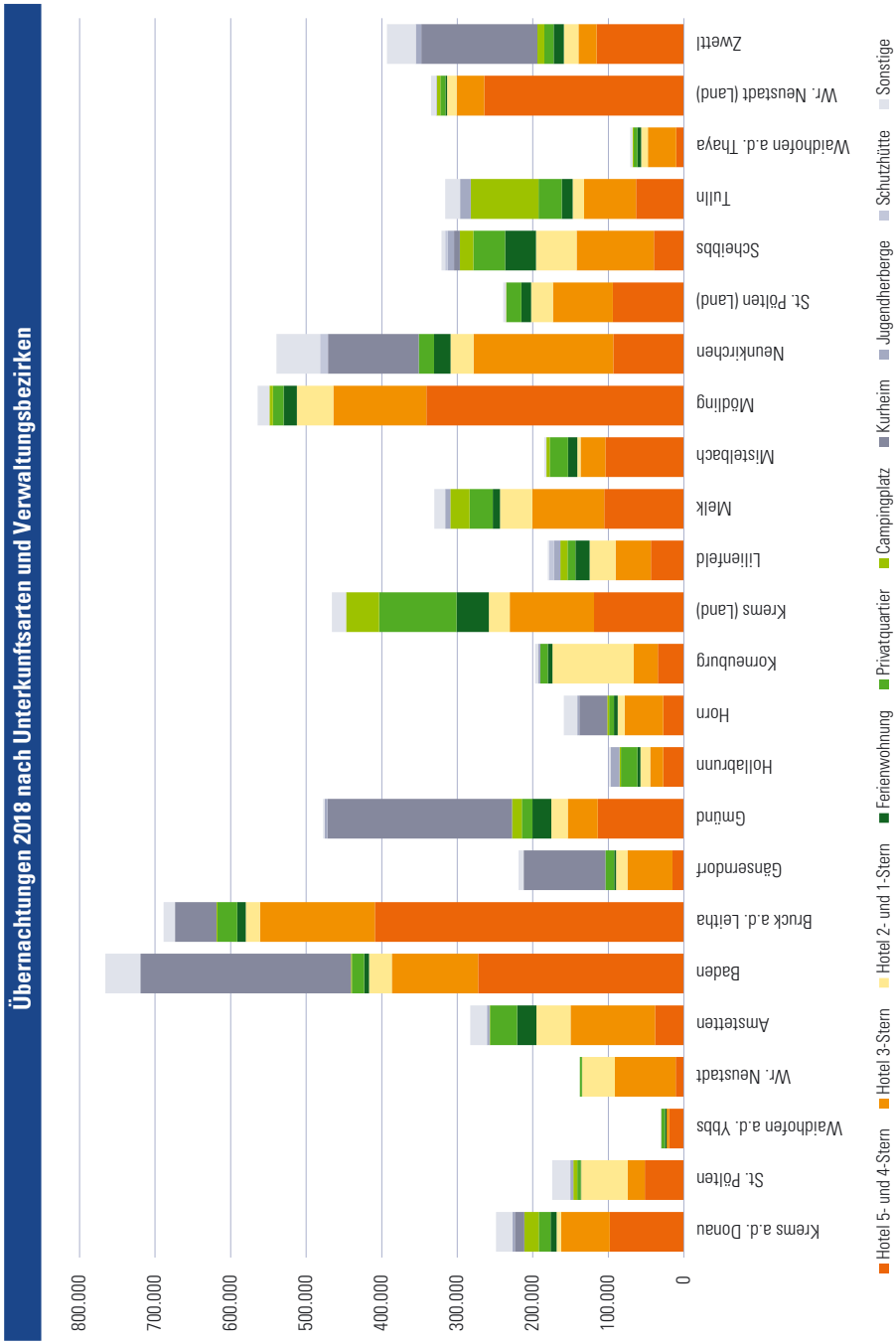
Übernachtungen 2018 nach Unterkunftsarten und Verwaltungsbezirken
800.000
700.000
600.000
500.000
400.000
300.000
200.000
100.000
0
Krems a.d. Donau
St. Pölten
Waidhofen a.d. Ybbs
Wr. Neustadt
Amstetten
Baden
Bruck a.d. Leitha
Gänserndorf
Gmünd
Hollabrunn
Horn
Korneuburg
Krems (Land)
Lilienfeld
Melk
Mistelbach
Mödling
Neunkirchen
St. Pölten (Land)
Scheibbs
Tulln
Waidhofen a.d. Thaya
Wr. Neustadt (Land)
Zwettl
Hotel 5- und 4-Stern
Hotel 3-Stern
Hotel 2- und 1-Stern
Ferienwohnung
Privatquartier
Campingplatz
Kurheim
Jugendherberge
Schutzhütte
Sonstige

4.5.7 Tourismus im Sommerhalbjahr 2018 nach Unterkunftsarten

Unterkunftsart	Ankünfte			Übernachtungen			Ø Aufenthalt
	insgesamt	Inländer	Ausländer	insgesamt	Inländer	Ausländer	
Hotel oder ähnlicher Betrieb	**1.466.397**	**804.881**	**661.516**	**2.929.548**	**1.702.897**	**1.226.651**	**2,0**
5- und 4-Stern	722.059	365.560	356.499	1.442.092	794.031	648.061	2,0
3-Stern	542.858	320.532	222.326	1.065.082	647.797	417.285	2,0
2- und 1-Stern	201.480	118.789	82.691	422.374	261.069	161.305	2,1
Privatquartier	**127.760**	**76.159**	**51.601**	**333.988**	**171.732**	**162.256**	**2,6**
nicht auf Bauernhof	82.261	46.762	35.499	212.202	103.777	108.425	2,6
auf Bauernhof	45.499	29.397	16.102	121.786	67.955	53.831	2,7
Campingplatz	**88.383**	**31.246**	**57.137**	**234.281**	**81.272**	**153.009**	**2,7**
Kur- und Erholungsheim	**28.981**	**28.755**	**226**	**503.663**	**502.068**	**1.595**	**17,4**
Jugendherberge, -gästehaus	**22.138**	**17.100**	**5.038**	**53.031**	**45.320**	**7.711**	**2,4**
Bewirtschaftete Schutzhütte	**18.580**	**17.462**	**1.118**	**19.614**	**18.165**	**1.449**	**1,1**
Ferienwohnung, Ferienhaus	**60.614**	**33.216**	**27.398**	**206.563**	**99.277**	**107.286**	**3,4**
privat nicht auf Bauernhof	25.942	13.346	12.596	97.255	42.447	54.808	3,7
privat auf Bauernhof	15.777	9.252	6.525	57.536	29.727	27.809	3,6
gewerblich	18.895	10.618	8.277	51.772	27.103	24.669	2,7
sonstige Unterkunft	**82.103**	**67.034**	**15.069**	**246.654**	**195.717**	**50.937**	**3,0**
Insgesamt	**1.894.956**	**1.075.853**	**819.103**	**4.527.342**	**2.816.448**	**1.710.894**	**2,4**

4.5.8 Tourismus im Winterhalbjahr 2018/19 nach Unterkunftsarten

Unterkunftsart	Ankünfte			Übernachtungen			Ø Aufenthalt
	insgesamt	Inländer	Ausländer	insgesamt	Inländer	Ausländer	
Hotel oder ähnlicher Betrieb	**975.987**	**564.528**	**411.459**	**2.017.376**	**1.267.298**	**750.078**	**2,1**
5- und 4-Stern	536.776	301.306	235.470	1.081.421	684.543	396.878	2,0
3-Stern	321.594	194.060	127.534	660.201	416.057	244.144	2,1
2- und 1-Stern	117.617	69.162	48.455	275.754	166.698	109.056	2,3
Privatquartier	**54.195**	**32.217**	**21.978**	**162.698**	**78.971**	**83.727**	**3,0**
nicht auf Bauernhof	36.261	20.723	15.538	109.477	50.295	59.182	3,0
auf Bauernhof	17.934	11.494	6.440	53.221	28.676	24.545	3,0
Campingplatz	**7.377**	**3.009**	**4.368**	**19.941**	**7.745**	**12.196**	**2,7**
Kur- und Erholungsheim	**27.674**	**27.465**	**209**	**473.553**	**470.732**	**2.821**	**17,1**
Jugendherberge, -gästehaus	**10.428**	**8.597**	**1.831**	**22.713**	**18.008**	**4.705**	**2,2**
Bewirtschaftete Schutzhütte	**3.081**	**2.918**	**163**	**3.624**	**3.274**	**350**	**1,2**
Ferienwohnung, Ferienhaus	**30.921**	**15.632**	**15.289**	**114.658**	**49.329**	**65.329**	**3,7**
privat nicht auf Bauernhof	14.511	7.139	7.372	57.204	23.973	33.231	3,9
privat auf Bauernhof	6.462	3.646	2.816	24.258	10.845	13.413	3,8
gewerblich	9.948	4.847	5.101	33.196	14.511	18.685	3,3
sonstige Unterkunft	**42.956**	**32.608**	**10.348**	**125.365**	**94.275**	**31.090**	**2,9**
Insgesamt	**1.152.619**	**686.974**	**465.645**	**2.939.928**	**1.989.632**	**950.296**	**2,6**

4.5.9 Betriebe, Zimmer und Betten im Sommerhalbjahr 2018 und Winterhalbjahr 2018/19 nach Unterkunftsarten

Unterkunftsart	Sommerhalbjahr 2018			Winterhalbjahr 2018/19		
	Betriebe	Zimmer	Betten	Betriebe	Zimmer	Betten
Hotel oder ähnlicher Betrieb	**1.021**	**22.848**	**44.185**	**990**	**22.036**	**42.621**
5- und 4-Stern	162	8.443	15.964	160	8.267	15.558
3-Stern	450	9.642	18.943	439	9.397	18.489
2- und 1-Stern	409	4.763	9.278	391	4.372	8.574
Privatquartier	**1.025**	**-**	**7.345**	**951**	**-**	**6.743**
nicht auf Bauernhof	704	-	5.002	651	-	4.595
auf Bauernhof	321	-	2.343	300	-	2.148
Campingplatz	**60**	**-**	**9.220**	**48**	**-**	**7.636**
Kur- und Erholungsheim	**23**	**-**	**3.542**	**23**	**-**	**3.546**
Jugendherberge, -gästehaus	**17**	**-**	**1.223**	**14**	**-**	**1.095**
Bewirtschaftete Schutzhütte	**54**	**-**	**1.035**	**40**	**-**	**737**
Ferienwohnung, Ferienhaus	**835**	**-**	**5.297**	**765**	**-**	**4.957**
privat nicht auf Bauernhof	511	-	2.611	460	-	2.398
privat auf Bauernhof	241	-	1.512	224	-	1.433
gewerblich	83	-	1.174	81	-	1.126
sonstige Unterkunft	**169**	**-**	**6.904**	**145**	**-**	**5.011**
Insgesamt	**3.204**	**22.848**	**78.751**	**2.976**	**22.036**	**72.346**

4.5.10 Hotels und Hotelbetten 1976–2018 nach Kategorie

Hotels in den Sommersaisonen 1976–2018 nach Kategorie

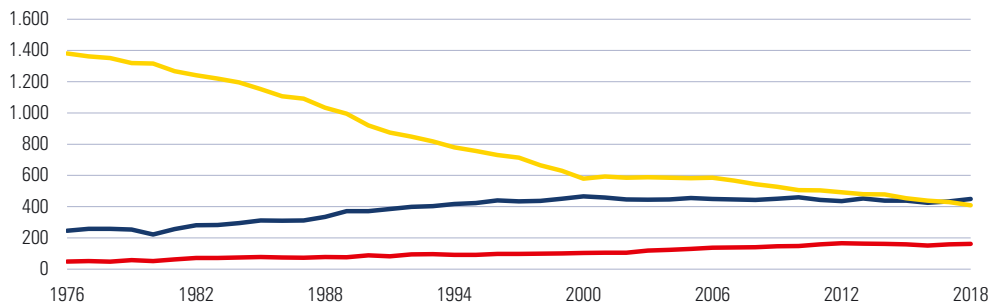

Hotelbetten in den Sommersaisonen 1976–2018 nach Kategorie

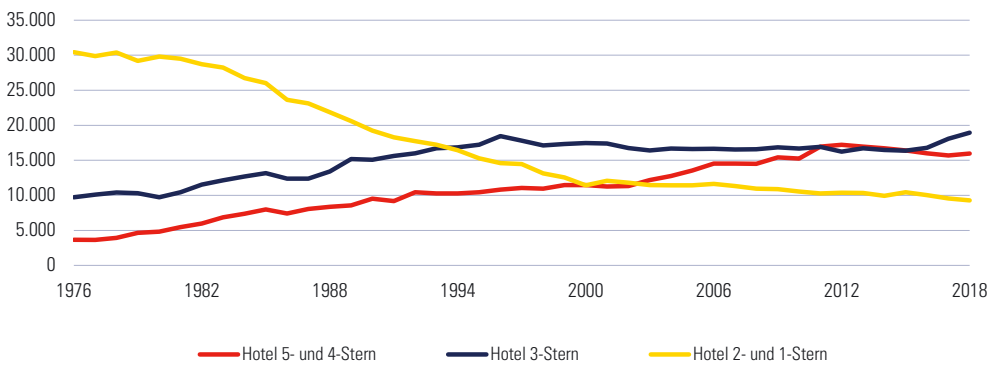

4 Wirtschaft

4.1 Wirtschaft allgemein
4.2 Land- und Forstwirtschaft
4.3 Produzierender Bereich
4.4 Dienstleistungen
4.5 Tourismus
4.6 Arbeitsmarkt
4.7 Indizes

Quellennachweis: Arbeitsmarktservice Niederösterreich
Hauptverband der Österreichischen Sozialversicherungsträger
Wirtschaftskammer Niederösterreich

4.6.1 Beschäftigte im Juli und Jänner 2018 und 2019 nach Bundesländern

Bundesland	2018 Juli	2018 Jänner	2018 Jahres-Ø	2019 Juli	2019 Jänner	Veränderung 2018-2019 in % Juli	Veränderung 2018-2019 in % Jänner
Burgenland	108.863	98.474	104.589	110.170	100.287	1,2	1,8
Kärnten	226.426	203.822	214.017	228.532	206.929	0,9	1,5
Niederösterreich	**635.194**	**595.420**	**620.189**	**643.500**	**606.915**	**1,3**	**1,9**
Oberösterreich	679.463	644.734	665.698	689.480	656.360	1,5	1,8
Salzburg	266.466	260.874	259.356	269.950	263.955	1,3	1,2
Steiermark	536.203	504.886	523.870	543.015	516.074	1,3	2,2
Tirol	347.718	344.490	338.959	352.837	350.768	1,5	1,8
Vorarlberg	169.397	167.069	166.286	171.046	170.012	1,0	1,8
Wien	858.123	828.890	848.531	871.965	845.424	1,6	2,0
Österreich	**3.827.853**	**3.648.659**	**3.741.495**	**3.880.495**	**3.716.724**	**1,4**	**1,9**

4.6.2 Kinderbetreuungsgeld beziehende Personen mit einem Beschäftigungsverhältnis im Juli 2019 nach Bundesländern

Bundesland	insgesamt	Geschlecht männlich	Geschlecht weiblich	Dienstnehmergruppe Arbeiter	Dienstnehmergruppe Angestellte und Beamte
Burgenland	2.028	74	1.954	376	1.652
Kärnten	4.151	123	4.028	1.128	3.023
Niederösterreich	**13.868**	**648**	**13.220**	**2.985**	**10.883**
Oberösterreich	14.384	881	13.503	4.057	10.327
Salzburg	5.240	261	4.979	1.399	3.841
Steiermark	10.351	631	9.720	2.734	7.617
Tirol	7.174	292	6.882	1.838	5.336
Vorarlberg	3.582	164	3.418	915	2.667
Wien	11.769	964	10.805	2.643	9.126
Österreich	**72.547**	**4.038**	**68.509**	**18.075**	**54.472**

4.6.3 Beschäftigte Ausländer im Jahresdurchschnitt 2018 nach Herkunft und Bundesländern

Bundesland	Insgesamt	EU ins-gesamt	EU BRD	EU sonstige	Europa (nicht-EU) ins-gesamt	ehem. Jugosl.	Bosnien-Herzegov.	Türkei	sonstige	Asien	Afrika	sonstige
Burgenland	25.689	22.688	936	21.752	2.389	656	594	469	670	373	74	165
Kärnten	29.779	19.780	4.259	15.521	7.732	1.636	4.020	431	1.645	1.262	322	683
Niederösterreich	**107.768**	**69.483**	**8.166**	**61.317**	**31.393**	**6.965**	**5.829**	**8.799**	**9.800**	**4.417**	**1.204**	**1.271**
Oberösterreich	108.075	62.746	15.208	47.538	35.214	6.306	11.299	7.249	10.360	6.290	1.639	2.186
Salzburg	57.034	34.277	13.041	21.236	17.855	5.539	4.665	3.471	4.180	3.274	746	882
Steiermark	79.439	56.746	7.127	49.619	16.139	2.632	6.187	2.600	4.720	3.355	1.241	1.958
Tirol	74.093	48.624	17.444	31.180	19.325	5.116	3.075	8.128	3.006	2.923	1.079	2.142
Vorarlberg	40.971	22.604	11.544	11.060	14.961	2.768	1.898	7.791	2.504	2.010	542	854
Wien	230.052	116.693	23.876	92.817	82.893	24.671	9.010	19.331	29.881	20.786	5.280	4.400
Österreich	**752.900**	**453.641**	**101.601**	**352.040**	**227.901**	**56.289**	**46.577**	**58.269**	**66.766**	**44.690**	**12.127**	**14.541**

4.6.4 Beschäftigung im Jahresdurchschnitt 1975, 1980, 1985, 1990–2018

Jahr	Arbeits-kräfte-potenzial	unselbständig Beschäftigte					Arbeitslose	durchschnittl. Arbeitslosen-quote (AMS)
		insgesamt	männlich	weiblich	Ausländer	Ausländer-Anteil in %		
1975	409.331	400.316	255.071	145.245	22.824	5,7	9.015	2,2
1980	447.418	439.164	274.082	165.082	18.844	4,3	8.254	1,8
1985	452.692	428.729	264.485	164.244	15.300	3,6	23.963	5,3
1990	490.292	463.621	281.698	181.923	27.912	6,0	26.671	5,4
1991	506.385	476.727	287.959	188.768	35.877	7,5	29.658	5,9
1992	520.592	489.731	292.123	197.608	37.984	7,8	30.861	5,9
1993	528.801	493.037	292.428	200.609	40.194	8,2	35.764	6,8
1994	533.895	499.127	294.979	204.148	45.607	9,1	34.768	6,5
1995	535.885	501.421	295.162	206.259	47.074	9,4	34.464	6,4
1996	537.798	500.865	292.716	208.149	46.852	9,4	36.933	6,9
1997	543.035	505.860	294.513	211.347	46.453	9,2	37.175	6,8
1998	549.373	511.587	296.613	214.974	46.764	9,1	37.786	6,9
1999	552.325	516.713	297.855	218.858	47.982	9,3	35.612	6,4
2000	553.533	521.645	298.818	222.827	49.513	9,5	31.888	5,8
2001	554.928	520.766	294.513	226.253	49.569	9,5	34.162	6,2
2002	559.213	520.789	290.604	230.185	48.842	9,4	38.424	6,9
2003	563.053	523.844	291.017	232.827	49.281	9,4	39.209	7,0
2004	567.322	526.878	292.423	234.455	50.453	9,6	40.444	7,1
2005	576.100	533.564	296.070	237.494	52.175	9,8	42.536	7,4
2006	581.646	541.443	300.255	241.188	54.207	10,0	40.203	6,9
2007	588.821	551.538	306.265	245.273	57.430	10,4	37.283	6,4
2008	607.460	572.354	317.103	255.251	61.604	10,8	35.106	5,8
2009	607.023	563.310	308.424	254.886	60.003	10,7	43.713	7,2
2010	607.130	564.156	308.771	255.385	62.383	11,1	42.974	7,1
2011	614.863	573.306	314.721	258.585	68.426	11,9	41.557	6,8
2012	624.510	580.128	318.364	261.764	74.985	12,9	44.382	7,1
2013	628.408	579.552	317.548	262.004	78.434	13,5	48.856	7,8
2014	636.046	582.536	319.694	262.842	83.918	14,4	53.510	8,4
2015	646.541	588.116	322.820	265.296	88.523	15,1	58.425	9,0
2016	656.707	596.962	328.395	268.567	94.486	15,8	59.745	9,1
2017	665.107	607.214	334.603	272.611	100.541	16,6	57.893	8,7
2018	672.563	620.189	342.586	277.603	107.768	17,4	52.374	7,8

Anmerkung: Ab 2008 ohne Selbständige, die bei der Gebietskrankenkasse versichert sind, aber inklusive freier Dienstverträge.

Unselbständig Beschäftigte und ausländische Beschäftigte 1962–2018

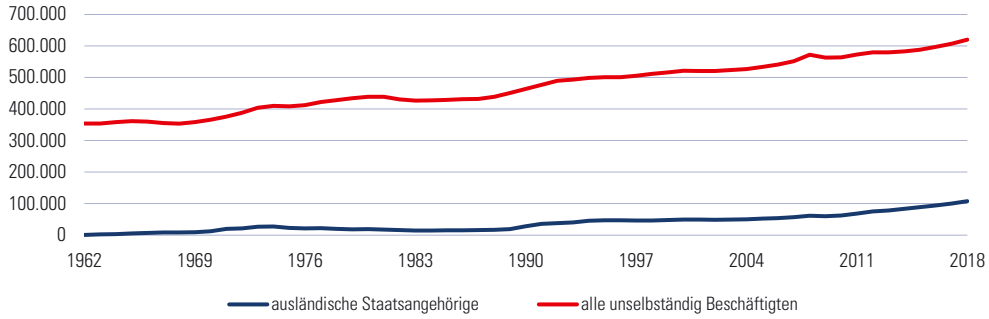

4.6.5 Beschäftigte im Juli und Jänner 2019 nach ÖNACE-Abschnitt

Wirtschaftszweig (ÖNACE-Abschnitt)	Juli					Jänner				
	insgesamt	weiblich	in %	Arbeiter	in %	insgesamt	weiblich	in %	Arbeiter	in %
A Land- und Forstwirtschaft, Fischerei	9.659	3.422	35,4	8.237	85,3	6.005	2.160	36,0	4.757	79,2
B Bergbau und Gewinnung von Steinen und Erden	1.882	173	9,2	1.333	70,8	1.589	150	9,4	1.089	68,5
C Herstellung von Waren	108.880	27.029	24,8	67.281	61,8	105.076	25.950	24,7	65.038	61,9
D Energieversorgung	2.905	469	16,1	383	13,2	2.905	445	15,3	406	14,0
E Wasserversorgung; Abwasser-, Abfallentsorgung und Beseitigung von Umweltverschmutzungen	4.253	822	19,3	2.959	69,6	3.832	751	19,6	2.635	68,8
F Bau	54.084	6.590	12,2	40.882	75,6	41.855	5.935	14,2	29.583	70,7
G Handel; Instandhaltung und Reparatur von Kraftfahrzeugen	108.319	54.611	50,4	31.602	29,2	105.406	53.886	51,1	29.954	28,4
H Verkehr und Lagerei	46.097	9.981	21,7	19.884	43,1	43.825	9.504	21,7	18.455	42,1
I Beherbergung und Gastronomie	26.892	15.934	59,3	23.601	87,8	23.018	13.520	58,7	19.909	86,5
J Information und Kommunikation	7.035	2.508	35,7	301	4,3	6.690	2.436	36,4	286	4,3
K Erbringung von Finanz- und Versicherungsdienstleistungen	13.219	6.844	51,8	543	4,1	13.079	6.722	51,4	541	4,1
L Grundstücks- und Wohnungswesen	4.972	2.741	55,1	1.787	35,9	4.666	2.598	55,7	1.628	34,9
M Erbringung von freiberuflichen, wissenschaftlichen und technischen Dienstleistungen	24.400	12.983	53,2	2.394	9,8	22.818	12.224	53,6	2.304	10,1
N Erbringung von sonstigen wirtschaftlichen Dienstleistungen	33.987	13.367	39,3	26.008	76,5	29.787	12.668	42,5	21.971	73,8
O Öffentliche Verwaltung, Verteidigung; Sozialversicherung	119.857	71.275	59,5	25.202	21,0	118.425	70.564	59,6	24.082	20,3
P Erziehung und Unterricht	10.049	5.630	56,0	1.041	10,4	11.345	6.062	53,4	1.062	9,4
Q Gesundheits- und Sozialwesen	31.759	24.808	78,1	3.938	12,4	31.733	24.721	77,9	4.151	13,1
R Kunst, Unterhaltung und Erholung	5.465	2.382	43,6	2.168	39,7	4.688	1.960	41,8	1.735	37,0
S Erbringung von sonstigen Dienstleistungen	14.601	9.888	67,7	7.277	49,8	14.056	9.593	68,2	7.051	50,2
T Private Haushalte mit Hauspersonal; Herstellung von Waren und Erbringung von Dienstleistungen durch private Haushalte für Eigenbedarf ohne ausgeprägten Schwerpunkt	457	367	80,3	273	59,7	451	377	83,6	261	57,9
U Exterritoriale Organisationen und Körperschaften	-	-	-	-	-	-	-	-	-	-
Wirtschaftsklasse unbekannt	57	13	22,8	1	1,8	53	11	20,8	1	1,9
Präsenzdiener	803	3	0,4	661	82,3	1.045	5	0,5	810	77,5
Kinderbetreuungsgeld-Beziehende	13.868	13.220	95,3	2.985	21,5	14.568	14.153	97,2	3.159	21,7
Insgesamt	**643.500**	**285.060**	**44,3**	**270.741**	**42,1**	**606.915**	**276.395**	**45,5**	**240.868**	**39,7**

4.6.6 Arbeitsmarktdaten im Juli und Jänner 2019 nach AMS-Bezirken

	Juli						Jänner					
		vorgemerkte Arbeitslose						vorgemerkte Arbeitslose				
AMS-Bezirk	offene Stellen	insgesamt	weiblich	Frauen-anteil in %	Arbeits-losen-quote	arbeits-lose Aus-länder	offene Stellen	insgesamt	weiblich	Frauen-anteil in %	Arbeits-losen-quote	arbeits-lose Aus-länder
Amstetten	1.177	1.955	998	51,0	4,2	419	1.089	2.469	988	40,0	5,4	614
Baden	780	5.357	2.563	47,8	8,2	1.107	591	6.623	2.726	41,2	10,3	1.711
Bruck a.d. Leitha	234	1.368	726	53,1	6,1	300	196	1.850	844	45,6	8,4	470
Gänserndorf	470	3.789	1.997	52,7	7,8	741	299	4.761	2.005	42,1	10,0	1.178
Gmünd	147	978	483	49,4	6,3	164	69	1.862	649	34,9	12,2	249
Hollabrunn	237	1.230	605	49,2	5,6	129	165	1.729	651	37,7	8,1	237
Horn	163	483	258	53,4	3,7	52	129	899	311	34,6	7,1	118
Korneuburg	633	2.381	1.220	51,2	5,6	407	457	2.958	1.254	42,4	7,1	627
Krems	674	1.797	889	49,5	5,0	337	463	3.301	1.341	40,6	9,4	715
Lilienfeld	284	659	295	44,8	5,9	138	230	958	355	37,1	8,7	209
Melk	515	1.211	599	49,5	3,3	193	473	2.527	825	32,6	7,2	357
Mistelbach	414	1.971	972	49,3	5,8	285	297	2.884	1.077	37,3	8,7	522
Mödling	1.382	3.226	1.599	49,6	6,1	614	1.093	3.963	1.699	42,9	7,6	981
Neunkirchen	590	3.067	1.508	49,2	8,0	571	498	4.037	1.676	41,5	10,7	824
St. Pölten	1.616	5.857	2.809	48,0	6,9	1.353	1.452	7.680	2.975	38,7	9,3	1.971
Scheibbs	468	531	259	48,8	2,9	66	430	1.075	277	25,8	6,0	116
Schwechat	463	1.924	963	50,1	6,8	442	512	2.338	1.034	44,2	8,4	635
Tulln	652	2.331	1.168	50,1	4,9	487	445	3.186	1.274	40,0	6,9	805
Waidhofen a.d. Thaya	121	563	289	51,3	5,2	41	97	937	303	32,3	8,8	62
Waidhofen a.d. Ybbs	303	411	221	53,8	3,3	63	264	662	203	30,7	5,4	90
Wr. Neustadt	946	4.869	2.453	50,4	8,7	1.066	797	6.259	2.710	43,3	11,3	1.538
Zwettl	290	688	357	51,9	3,8	43	280	1.648	444	26,9	9,3	77
Niederösterreich	**12.559**	**46.646**	**23.231**	**49,8**	**6,8**	**9.018**	**10.326**	**64.606**	**25.621**	**39,7**	**9,6**	**14.106**

Anmerkung: Der AMS-Bezirk Bruck a.d. Leitha enthält auch die Fälle der Gemeinde Bruckneudorf (Burgenland).

4.6.7 Vorgemerkte Arbeitslose im Jahresdurchschnitt 2018 nach Alter, Geschlecht und Vormerkdauer

						Männer					Frauen				
		Vormerkdauer in Monaten					Vormerkdauer in Monaten					Vormerkdauer in Monaten			
Alter in Jahren	insgesamt	unter 3	3 bis unter 6	6 bis unter 12	12 und länger	insgesamt	unter 3	3 bis unter 6	6 bis unter 12	12 und länger	insgesamt	unter 3	3 bis unter 6	6 bis unter 12	12 und länger
bis 19	875	738	127	8	2	478	407	65	4	2	398	331	63	4	-
20 bis 24	4.328	3.348	858	93	28	2.581	2.012	495	55	19	1.747	1.336	364	38	9
25 bis 29	5.520	2.994	1.145	808	573	2.989	1.684	584	398	322	2.531	1.310	561	409	251
30 bis 34	5.500	2.755	1.112	816	817	2.831	1.483	529	389	430	2.668	1.272	583	427	387
35 bis 39	5.475	2.614	1.075	831	956	2.757	1.367	506	390	494	2.718	1.247	569	441	462
40 bis 44	5.161	2.346	1.015	841	959	2.619	1.224	484	398	514	2.542	1.123	531	443	446
45 bis 49	6.151	2.634	1.158	1.044	1.315	3.223	1.372	565	528	758	2.928	1.262	593	516	557
50 bis 54	7.520	2.916	1.409	1.338	1.857	4.152	1.590	716	710	1.136	3.368	1.326	693	628	721
55 bis 59	9.120	2.592	1.516	1.765	3.247	4.675	1.430	770	844	1.632	4.444	1.162	746	921	1.615
60 und älter	2.829	503	355	480	1.490	2.691	481	336	451	1.422	138	22	19	29	68
Niederösterreich	**52.478**	**23.440**	**9.772**	**8.022**	**11.245**	**28.996**	**13.050**	**5.050**	**4.168**	**6.729**	**23.482**	**10.390**	**4.722**	**3.854**	**4.516**

Anmerkung: Rundungsdifferenzen bei Durchschnittswerten möglich. Der AMS-Bezirk Bruck a.d. Leitha enthält auch die Fälle der Gemeinde Bruckneudorf (Burgenland).

4.6.8 Vorgemerkte Arbeitslose im Jahresdurchschnitt 2018 nach zuletzt ausgeübtem Beruf

				Männer			Frauen		
		Veränderung in %			Veränderung in %			Veränderung in %	
Berufsabteilung	insgesamt	2017-2018	2016-2017	insgesamt	2017-2018	2016-2017	insgesamt	2017-2018	2016-2017
Land- und Forstwirtschaft	1.501	-5,1	1,1	1.036	-3,1	3,8	465	-9,4	-4,1
Industrie, Gewerbe	18.257	-12,7	-6,1	15.129	-13,0	-6,0	3.128	-10,8	-6,6
Handel, Verkehr	8.830	-9,4	-2,3	4.189	-11,1	-2,3	4.642	-7,9	-2,4
Dienstleistungen	9.233	-7,6	-1,1	2.809	-9,0	-0,6	6.424	-6,9	-1,4
Technische Berufe	2.006	-14,8	-4,0	1.678	-16,1	-4,4	328	-7,2	-1,6
Verwaltung, Büro	8.354	-7,3	-1,9	2.993	-7,3	-2,1	5.361	-7,2	-1,8
Gesundheit, Lehrberuf	3.767	-2,0	2,3	937	-4,4	-0,8	2.830	-1,2	3,5
unbestimmt	530	-6,8	5,2	226	-14,9	-1,7	304	0,3	12,2
Niederösterreich	**52.478**	**-9,5**	**-3,1**	**28.996**	**-11,4**	**-4,0**	**23.482**	**-7,0**	**-1,8**

Anmerkung: Rundungsdifferenzen bei Durchschnittswerten möglich. Der AMS-Bezirk Bruck a.d. Leitha enthält auch die Fälle der Gemeinde Bruckneudorf (Burgenland).

Arbeitslosenquoten 2009–2019 nach Monaten und Geschlecht

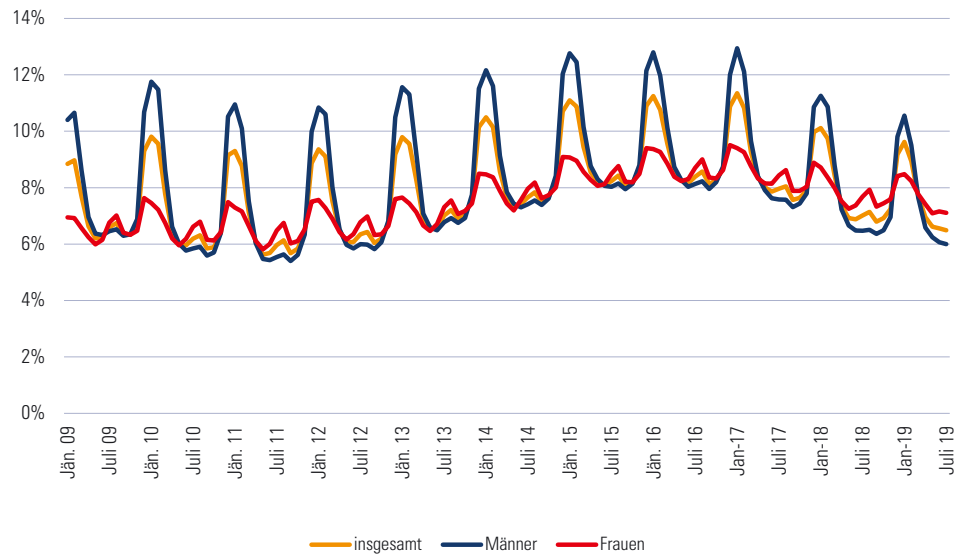

Offene Stellen pro 1.000 Beschäftigten im Durchschnitt 2018 nach ÖNACE-Abschnitten

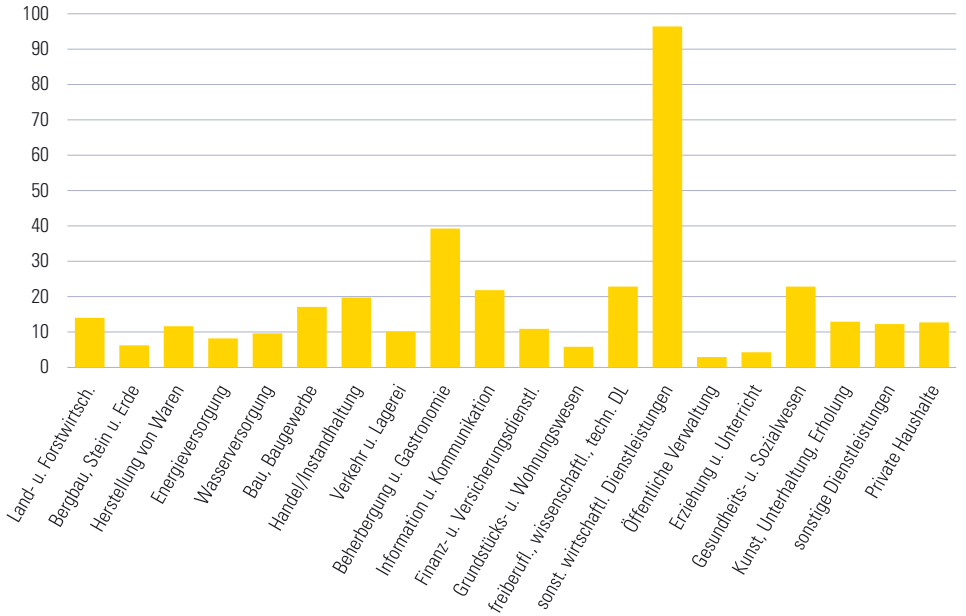

4.6.9 Lehrlingsstand 1950–2018 nach Sparten

Jahr	Lehrlinge insgesamt	Gewerbe, Handwerk, Dienstleistungen		Industrie		Handel		Bank- und Versicherungs-wesen		Tourismus und Freizeit-wirtschaft		Transport und Verkehr		Information und Consulting		sonst. Lehrberecht., div. Anstalten und Ausbildungseinr.[1]	
		insg.	in %	insg.	in %	insg.	in %	insg.	in %	insg.	in %	insg.	in %	insg.	in %	insg.	in %
1950	15.465	12.419	80,3	1.341	8,7	1.474	9,5	-	-	227	1,5	4	0,0	-	-	-	-
1960	22.136	15.251	68,9	2.658	12,0	3.613	16,3	-	-	582	2,6	32	0,1	-	-	-	-
1970	24.259	15.814	65,2	2.391	9,9	4.397	18,1	-	-	1.305	5,4	221	0,9	-	-	-	-
1980	31.428	18.573	59,1	3.873	12,3	5.826	18,5	13	0,0	2.768	8,8	207	0,7	-	-	-	-
1985	26.747	15.133	56,6	3.372	12,6	4.650	17,4	4	0,0	2.940	11,0	69	0,3	-	-	-	-
1990	23.379	13.632	58,3	2.803	12,0	4.008	17,1	9	0,0	2.366	10,1	91	0,4	-	-	-	-
1995	19.832	12.875	64,9	1.950	9,8	2.956	14,9	8	0,0	1.612	8,1	66	0,3	-	-	365	1,8
2000	20.183	11.900	59,0	2.122	10,5	2.933	14,5	59	0,3	1.984	9,8	203	1,0	-	-	982	4,9
2001	19.585	11.534	58,9	2.167	11,1	2.943	15,0	45	0,2	1.875	9,6	207	1,1	-	-	814	4,2
2002	18.673	10.620	56,9	2.114	11,3	2.804	15,0	55	0,3	1.836	9,8	190	1,0	329	1,8	725	3,9
2003	18.123	10.105	55,8	2.166	12,0	2.649	14,6	64	0,4	1.857	10,2	191	1,1	307	1,7	784	4,3
2004	18.056	10.022	55,5	2.181	12,1	2.597	14,4	68	0,4	1.893	10,5	179	1,0	288	1,6	828	4,6
2005	18.477	9.980	54,0	2.257	12,2	2.595	14,0	72	0,4	1.991	10,8	177	1,0	287	1,6	1.118	6,1
2006	19.071	10.155	53,2	2.327	12,2	2.755	14,4	77	0,4	2.074	10,9	177	0,9	318	1,7	1.188	6,2
2007	19.782	10.426	52,7	2.494	12,6	2.944	14,9	78	0,4	2.079	10,5	205	1,0	334	1,7	1.222	6,2
2008	19.970	10.462	52,4	2.698	13,5	2.946	14,8	77	0,4	2.020	10,1	235	1,2	327	1,6	1.205	6,0
2009	19.961	9.999	50,1	2.580	12,9	2.822	14,1	93	0,5	1.811	9,1	252	1,3	301	1,5	2.103	10,5
2010	19.814	9.520	48,0	2.556	12,9	2.789	14,1	101	0,5	1.681	8,5	275	1,4	283	1,4	2.609	13,2
2011	19.407	9.286	47,8	2.487	12,8	2.829	14,6	129	0,7	1.555	8,0	317	1,6	290	1,5	2.514	13,0
2012	19.171	9.067	47,3	2.468	12,9	2.800	14,6	123	0,6	1.423	7,4	419	2,2	271	1,4	2.600	13,6
2013	18.638	8.684	46,6	2.528	13,6	2.699	14,5	120	0,6	1.306	7,0	450	2,4	291	1,6	2.560	13,7
2014	17.693	8.172	46,2	2.446	13,8	2.489	14,1	106	0,6	1.172	6,6	461	2,6	282	1,6	2.565	14,5
2015	16.833	7.632	45,3	2.346	13,9	2.406	14,3	98	0,6	1.065	6,3	462	2,7	264	1,6	2.560	15,2
2016	16.043	7.388	46,1	2.241	14,0	2.287	14,3	96	0,6	1.014	6,3	505	3,1	244	1,5	2.268	14,1
2017	15.821	7.280	46,0	2.278	14,4	2.265	14,3	91	0,6	1.061	6,7	545	3,4	255	1,6	2.046	12,9
2018	16.154	7.513	46,5	2.433	15,1	2.275	14,1	99	0,6	1.068	6,6	538	3,3	286	1,8	1.942	12,0

[1] ab 2009 inklusive überbetriebliche Lehrausbildung im Auftrag des Arbeitsmarktservice (§ 30b), ab 2012 "sonstige Lehrberechtigte" statt "Nichtkammermitglieder"

4.6.10 Lehrbetriebe und Lehrlinge 2018 nach Lehrjahren, Geschlecht und Verwaltungsbezirken

Verwaltungsbezirk	Lehrbetriebe	Lehrlinge											
		Erstes Lehrjahr			Zweites Lehrjahr			Drittes Lehrjahr			Viertes Lehrjahr		
		insgesamt	männl.	weibl.	insgesamt	männl.	weibl.	insgesamt	männl.	weibl.	insgesamt	männl.	weibl.
Amstetten	502	510	373	137	540	367	173	466	311	155	207	190	17
Baden	357	658	415	243	485	315	170	440	311	129	110	102	8
Bruck a.d. Leitha	225	284	208	76	245	179	66	243	187	56	75	73	2
Gänserndorf	188	147	109	38	140	96	44	132	93	39	47	46	1
Gmünd	110	130	87	43	119	89	30	120	83	37	46	40	6
Hollabrunn	139	85	72	13	107	74	33	77	62	15	22	20	2
Horn	118	85	56	29	86	68	18	87	49	38	32	29	3
Korneuburg	218	209	158	51	143	96	47	167	116	51	47	46	1
Krems	265	228	160	68	220	154	66	217	156	61	68	61	7
Lilienfeld	103	80	64	16	103	78	25	69	49	20	35	33	2
Melk	289	299	202	97	274	195	79	249	165	84	110	90	20
Mistelbach	217	159	116	43	143	98	45	133	95	38	61	58	3
Mödling	333	333	231	102	322	223	99	281	186	95	92	82	10
Neunkirchen	272	230	177	53	240	175	65	215	157	58	91	81	10
St. Pölten	568	824	558	266	735	527	208	679	459	220	183	161	22
Scheibbs	169	166	109	57	143	98	45	162	111	51	55	45	10
Tulln	234	188	142	46	202	154	48	187	140	47	79	72	7
Waidhofen a.d. Thaya	92	117	88	29	101	77	24	86	68	18	49	43	6
Wr. Neustadt	377	327	224	103	351	238	113	321	214	107	113	103	10
Zwettl	173	168	114	54	159	109	50	160	115	45	56	53	3
Niederösterreich	**4.949**	**5.227**	**3.663**	**1.564**	**4.858**	**3.410**	**1.448**	**4.491**	**3.127**	**1.364**	**1.578**	**1.428**	**150**

Anmerkung: Die Statutarstädte sind in den Zahlen der jeweiligen Verwaltungsbezirke enthalten.

4.6.11 Lehrlinge 2018 nach Sparten und Verwaltungsbezirken

Verwaltungsbezirk	insgesamt	Gewerbe, Handwerk, Dienstl.	Industrie	Handel	Bank- und Versicherungswesen	Tourismus und Freizeitwirtschaft	Transport und Verkehr	Information und Consulting	überbetr. Ausbild. im Auftrag des AMS	sonstige[1)]
Amstetten	1.723	887	435	216	3	94	6	26	-	56
Baden	1.693	432	217	135	-	85	12	30	662	120
Bruck a.d. Leitha	847	306	221	102	1	34	114	17	26	26
Gänserndorf	466	277	58	70	7	36	2	2	-	14
Gmünd	415	167	152	31	1	40	-	3	14	7
Hollabrunn	291	205	13	35	1	15	-	3	-	19
Horn	290	142	44	47	3	29	-	5	-	20
Korneuburg	566	266	72	113	2	45	1	7	-	60
Krems	733	388	83	106	2	93	1	22	-	38
Lilienfeld	287	125	107	29	6	12	2	1	-	5
Melk	932	569	40	98	6	77	6	18	23	95
Mistelbach	496	290	46	75	1	49	-	10	-	25
Mödling	1.028	370	174	307	1	82	16	32	-	46
Neunkirchen	776	398	150	94	1	65	-	9	-	59
St. Pölten	2.421	888	198	334	52	105	370	67	230	177
Scheibbs	526	269	113	66	2	33	2	5	15	21
Tulln	656	389	56	88	2	48	6	6	-	61
Waidhofen a.d. Thaya	353	214	88	22	-	10	-	1	5	13
Wr. Neustadt	1.112	569	134	235	3	63	-	22	-	86
Zwettl	543	362	32	72	5	53	-	-	5	14
Niederösterreich	**16.154**	**7.513**	**2.433**	**2.275**	**99**	**1.068**	**538**	**286**	**980**	**962**

[1)] sonstige Lehrberechtigte, diverse Anstalten und selbständige Ausbildungseinrichtungen sowie Einrichtungen ohne Beauftragung des AMS

Anmerkung: Die Statutarstädte sind in den Zahlen der jeweiligen Verwaltungsbezirke enthalten.

Lehrlinge 1950–2018

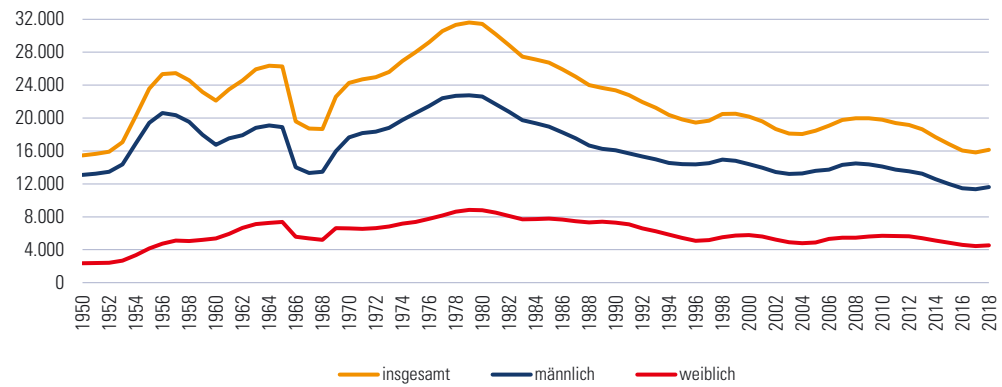

4.6.12 Beliebteste Lehrberufe in Niederösterreich 2018

Beliebteste Lehrberufe der männlichen Lehrlinge	Anzahl	Anteil am männl. Gesamtlehrlingsstand in %
Elektrotechnik[1)]	1.544	13,3
Kraftfahrzeugstechnik[1)]	1.280	11,0
Metalltechnik[1)]	1.265	10,9
Einzelhandel[2)]	771	6,6
Installations- und Gebäudetechnik	672	5,8
Maurer	602	5,2
Tischlerei[3)]	423	3,6
Koch	291	2,5
Gleisbautechnik	278	2,4
Maler und Beschichtungstechnik	248	2,1
Summe der Top 10	7.253	63,4
Niederösterreich	**11.628**	**100,0**

Beliebteste Lehrberufe der weiblichen Lehrlinge	Anzahl	Anteil am weibl. Gesamtlehrlingsstand in %
Einzelhandel[2)]	1.223	27,0
Friseurin und Perückenmacherin (Stylistin)	482	10,6
Bürokauffrau	306	6,8
Köchin	189	4,2
Konditorin (Zuckerbäckerin)	142	3,1
Pharmazeutisch-kaufmännische Assistenz	142	3,1
Gastronomiefachfrau	136	3,0
Restaurantfachfrau	123	2,7
Verwaltungsassistentin	105	2,3
Metalltechnik	95	2,1
Summe der Top 10	2.943	64,9
Niederösterreich	**4.526**	**100,0**

4.6.13 Beliebteste Lehrberufe in Österreich 2018

Beliebteste Lehrberufe der männlichen Lehrlinge	Anzahl	Anteil am männl. Gesamtlehrlingsstand in %
Metalltechnik[1)]	9.848	13,5
Elektrotechnik[1)]	8.548	11,8
Kraftfahrzeugstechnik[1)]	7.110	9,8
Einzelhandel[2)]	4.967	6,8
Installations- und Gebäudetechnik	3.888	5,3
Maurer	2.936	4,0
Tischlerei[3)]	2.705	3,7
Koch	2.617	3,6
Mechatronik	2.415	3,3
Zimmerei[4)]	1.652	2,3
Summe der Top 10	46.686	64,2
Insgesamt	**72.710**	**100,0**

Beliebteste Lehrberufe der weiblichen Lehrlinge	Anzahl	Anteil am weibl. Gesamtlehrlingsstand in %
Einzelhandel[2)]	8.058	29,9
Bürokauffrau	3.963	11,3
Friseurin und Perückenmacherin (Stylistin)	3.202	9,1
Köchin	1.179	3,2
Verwaltungsassistentin	1.145	3,3
Pharmazeutisch-kaufmännische Assistenz	1.136	3,2
Restaurantfachfrau	1.117	3,2
Metalltechnik[1)]	993	2,8
Hotel- und Gastgewerbeassistentin	960	2,7
Konditorin (Zuckerbäckerin)	816	2,3
Summe der Top 10	22.569	64,1
Insgesamt	**35.205**	**100,0**

[1)] Modullehrberuf inklusive Vorgängerlehrberufe
[2)] Einzelhandel mit allen Schwerpunkten
[3)] Tischlerei inklusive Tischlereitechnik mit allen Schwerpunkten
[4)] Zimmerei und Zimmereitechnik-Ausbildungsversuch (AV)

4 Wirtschaft

4.1 Wirtschaft allgemein
4.2 Land- und Forstwirtschaft
4.3 Produzierender Bereich
4.4 Dienstleistungen
4.5 Tourismus
4.6 Arbeitsmarkt
4.7 Indizes

Quellennachweis: Eurostat
Statistik Austria

4.7.1 Harmonisierter Verbraucherpreisindex 2018–2019 (2015 = 100)

Index	2018					2019					
	Aug.	Sept.	Okt.	Nov.	Dez.	Jän.	Feb.	März	April	Mai	Juni
Europäische Union - Harmonisierter Verbraucherpreisindex (HVPI)											
Insgesamt											
Euroraum	104,0	104,4	104,7	104,1	104,1	103,0	103,3	104,4	105,1	105,2	105,4
Europäische Union	104,3	104,7	104,9	104,5	104,5	103,6	104,0	104,9	105,6	105,8	105,9
Österreich	104,8	106,1	106,6	106,6	106,7	105,6	105,6	106,8	107,1	107,2	107,1
Nahrungsmittel											
Euroraum	104,0	104,4	104,5	104,4	104,5	105,2	105,5	105,2	105,1	105,6	105,7
Europäische Union	104,0	104,4	104,5	104,4	104,7	105,5	106,0	105,8	105,9	106,5	106,5
Österreich	104,2	104,5	105,1	105,1	105,1	105,5	105,4	105,9	105,7	105,9	105,7
Wohnen											
Euroraum	103,6	104,1	104,9	105,2	104,7	105,1	105,2	105,3	105,0	105,0	105,1
Europäische Union	103,9	104,3	105,1	105,4	105,0	105,1	105,3	105,4	105,5	105,5	105,6
Österreich	105,2	105,7	106,9	107,1	106,6	106,7	107,0	107,3	107,4	107,8	107,9
Haushalt											
Euroraum	100,3	100,8	100,9	101,1	101,1	100,6	100,7	101,0	101,2	101,3	101,3
Europäische Union	101,0	101,3	101,4	101,6	101,7	101,1	101,4	101,8	101,7	102,0	102,0
Österreich	104,3	104,8	104,9	105,0	105,1	105,2	105,1	105,6	106,2	106,2	105,8
Gesundheit											
Euroraum	102,6	102,8	102,8	102,9	102,9	103,1	103,3	103,3	103,5	103,4	103,5
Europäische Union	103,2	103,3	103,3	103,4	103,5	103,8	104,0	104,1	104,4	104,4	104,5
Österreich	106,6	106,5	106,6	106,6	106,6	107,4	107,5	107,8	107,2	107,4	108,0
Verkehr											
Euroraum	107,2	106,4	106,8	106,2	105,1	103,8	104,4	105,3	107,2	107,3	107,1
Europäische Union	107,8	106,9	107,2	106,5	105,7	104,4	105,1	105,8	107,8	107,9	107,8
Österreich	106,2	105,9	106,9	105,4	104,3	103,0	102,6	102,9	105,8	105,6	105,9
Freizeit und Kultur											
Euroraum	107,7	104,6	104,0	99,3	102,0	99,7	100,7	101,3	102,8	102,5	104,4
Europäische Union	106,4	104,3	104,1	101,0	102,8	101,4	102,2	102,5	103,4	103,3	104,6
Österreich	106,3	105,1	104,5	105,5	106,0	105,6	105,9	106,2	105,0	105,4	106,6
Bildung											
Euroraum	98,3	99,1	99,2	99,2	99,3	99,7	99,7	99,8	99,9	99,8	99,3
Europäische Union	102,4	103,3	104,0	104,1	104,1	104,4	104,4	104,5	104,6	104,5	104,2
Österreich	106,1	107,3	108,1	108,1	108,1	108,1	108,3	108,3	108,3	108,3	108,2
Kommunikation											
Euroraum	97,2	97,0	96,7	96,3	96,2	96,2	95,9	96,0	95,5	95,2	95,0
Europäische Union	98,2	97,9	97,8	97,3	97,2	97,4	97,2	97,3	97,2	97,0	97,0
Österreich	96,3	96,2	95,7	95,4	95,7	95,0	94,8	94,5	94,1	94,1	92,5

4.7.2 Verbraucherpreisindex 1959–2019 (1958 = 100)

Jahr	Jän.	Feb.	März	April	Mai	Juni	Juli	Aug.	Sep.	Okt.	Nov.	Dez.
1959	-	-	99,3	100,0	100,7	103,3	102,5	101,5	101,5	101,3	102,4	102,1
1960	102,1	102,2	102,4	102,9	103,7	104,4	104,3	103,7	102,7	102,4	102,8	102,9
1961	104,2	104,7	104,8	105,4	106,0	108,3	108,1	107,6	107,2	107,3	108,3	108,4
1962	109,3	109,4	110,0	111,7	112,9	115,1	113,1	111,2	111,4	110,7	110,7	110,9
1963	112,0	113,4	113,7	114,2	114,8	116,7	115,1	113,3	114,6	113,9	115,3	115,6
1964	116,8	117,1	117,0	117,7	118,8	120,7	121,3	119,2	119,1	118,8	119,6	119,6
1965	120,2	119,9	120,6	121,7	124,9	131,3	128,2	126,3	125,7	124,5	125,9	126,8
1966	126,2	125,4	125,5	127,0	127,0	129,9	128,1	127,1	127,3	127,4	128,9	129,2
1967	131,6	131,5	131,1	131,2	131,9	131,6	132,5	132,8	133,6	133,9	133,9	134,2
1968	134,3	134,7	135,2	135,2	134,8	135,7	136,1	136,7	136,8	138,0	138,1	138,2
1969	138,7	138,7	138,7	139,2	139,2	140,1	141,0	140,9	140,9	141,4	141,9	142,9
1970	144,1	144,0	144,1	144,5	145,1	146,6	147,5	147,4	147,7	148,3	148,8	149,6
1971	150,1	150,3	150,5	151,4	151,2	152,9	154,0	155,0	155,6	156,2	156,3	156,8
1972	158,1	158,9	159,8	159,9	160,3	162,8	163,5	164,7	165,5	167,1	167,9	168,8
1973	170,8	171,6	172,0	172,6	173,3	174,5	175,0	176,2	176,3	178,9	181,3	182,1
1974	184,7	186,0	187,4	189,4	190,0	192,4	192,6	193,6	194,2	196,7	198,4	199,6
1975	201,8	203,8	204,7	205,8	206,3	208,4	209,8	210,7	211,1	211,9	212,2	213,1
1976	216,5	218,7	220,7	221,7	221,7	224,0	223,7	226,4	226,3	227,2	227,4	228,6
1977	231,4	232,8	233,4	233,9	234,6	236,8	237,7	237,9	237,5	238,6	237,5	238,1
1978	240,6	241,7	242,4	243,1	243,5	244,4	244,8	246,4	245,5	246,0	246,2	246,9
1979	249,1	250,4	250,9	251,1	251,1	252,2	254,5	254,5	254,7	256,0	257,1	258,5
1980	261,6	263,8	264,7	265,9	267,2	270,1	271,2	273,0	272,3	273,2	273,5	275,7
1981	279,9	281,5	283,7	285,5	285,3	287,1	288,9	290,5	291,1	292,9	292,5	293,4
1982	297,2	298,3	300,7	302,1	302,5	304,1	304,8	305,2	305,4	306,3	306,3	307,2
1983	309,2	310,6	311,3	311,0	310,1	311,7	313,3	315,1	315,5	317,3	317,7	318,9
1984	326,7	328,2	329,4	329,4	328,5	331,4	330,7	333,8	333,2	333,8	334,7	335,0
1985	337,6	339,4	341,2	341,9	341,0	342,1	342,3	342,6	342,8	342,8	343,4	344,3
1986	347,5	347,9	347,3	346,6	346,1	347,3	347,5	348,4	348,6	348,4	347,7	348,1
1987	348,6	348,3	349,0	349,7	350,7	353,9	355,6	357,3	355,2	354,6	353,5	353,9
1988	355,2	355,9	357,0	357,3	356,6	358,7	362,9	363,9	361,9	360,8	360,5	360,5
1989	362,9	364,6	365,0	366,0	366,7	367,8	372,3	373,7	370,9	370,9	370,2	370,9
1990	373,3	376,1	376,5	377,5	377,8	378,5	383,4	385,5	384,8	385,1	383,8	383,8
1991	385,8	388,6	389,7	390,0	390,4	392,8	397,3	399,7	397,0	395,6	396,3	395,6
1992	400,8	404,6	405,6	405,6	407,0	408,4	413,3	415,0	412,3	411,6	411,9	412,3
1993	417,1	419,6	421,3	421,3	422,0	423,0	427,9	429,3	426,2	425,8	426,2	426,9
1994	430,0	432,8	434,2	433,8	434,5	435,2	440,1	442,8	439,4	438,3	438,0	438,0
1995	441,1	443,2	444,6	444,9	444,9	446,7	449,8	452,2	448,1	446,7	446,3	446,0
1996	448,4	450,5	452,6	452,2	451,5	454,0	458,1	460,6	457,1	456,1	456,4	456,4
1997	457,7	459,5	460,0	460,0	460,4	460,4	460,4	460,4	460,4	461,8	461,8	462,7
1998	463,1	464,0	464,5	465,4	465,0	464,5	464,5	464,5	464,5	465,0	465,4	465,9
1999	465,4	466,3	466,3	466,3	467,2	466,3	466,3	466,8	466,8	468,6	469,0	472,2
2000	470,9	474,0	475,4	475,0	475,4	479,0	479,5	479,5	480,9	481,8	483,6	484,5
2001	485,5	486,9	487,9	490,3	491,2	492,2	492,6	491,7	493,1	493,6	493,1	494,1
2002	495,5	496,0	497,0	498,9	500,3	500,8	500,3	501,3	501,3	502,2	501,7	503,2
2003	504,1	504,6	506,0	505,6	505,6	506,5	506,0	507,5	508,4	507,5	508,4	509,4
2004	509,9	511,8	513,7	513,7	516,1	518,0	517,0	519,0	519,0	520,9	521,8	524,2
2005	524,7	526,1	528,5	527,1	528,0	530,0	528,5	529,5	531,4	531,4	530,4	532,3
2006	531,1	532,7	534,3	536,9	537,5	538,0	537,5	539,1	538,0	537,5	538,0	539,6
2007	539,6	541,2	543,8	546,5	548,0	548,6	548,6	548,0	549,1	552,3	554,9	559,2
2008	557,0	558,6	562,9	564,4	568,1	569,7	569,2	568,1	569,7	569,2	567,6	566,6
2009	563,9	566,0	567,1	568,1	569,7	569,2	567,6	569,7	570,3	570,3	571,3	572,4
2010	570,8	571,8	578,2	579,8	580,3	580,3	578,2	579,3	580,8	582,4	581,9	585,6
2011	584,9	588,9	595,9	598,8	599,4	599,4	598,2	599,4	601,7	602,3	602,8	604,0
2012	601,1	604,0	610,4	612,7	612,1	612,7	611,0	612,7	617,9	619,1	619,6	620,8
2013	617,3	619,1	624,3	624,8	626,0	626,0	623,1	623,7	628,3	627,7	628,3	632,4
2014	627,2	628,3	634,7	635,3	637,0	637,6	634,1	634,1	638,2	637,6	638,7	638,7

4.7.2 Verbraucherpreisindex 1959–2019 (1958 = 100)

Jahr	Jän.	Feb.	März	April	Mai	Juni	Juli	Aug.	Sep.	Okt.	Nov.	Dez.
2015	631,8	633,5	641,1	641,6	643,4	644,0	641,6	640,5	642,8	642,2	642,8	645,1
2016	639,6	640,3	645,4	645,4	647,3	647,9	645,4	644,1	648,6	650,5	651,2	654,4
2017	652,4	654,4	657,6	658,8	659,5	660,1	658,2	657,6	664,0	664,6	665,9	668,5
2018	664,0	665,9	669,7	671,0	672,3	673,6	672,3	672,3	677,4	679,4	680,6	681,3
2019	676,1	676,1	681,9	682,6	683,8	684,5	-	-	-	-	-	-

4.7.3 Verbraucherpreisindex 2018–2019 nach Regionen (2015 = 100)

Regionaler Gesamtindex	2018						2019					
	Juli	Aug.	Sept.	Okt.	Nov.	Dez.	Jän.	Feb.	März	April	Mai	Juni
St. Pölten	105,4	105,1	105,7	106,2	106,5	106,4	106,1	105,6	106,7	106,5	106,5	106,9
Wr. Neustadt	105,1	105,2	105,7	106,3	106,4	106,3	105,5	105,5	106,7	106,7	106,7	106,7
Amstetten	104,2	103,9	105,4	105,7	106,0	105,9	104,8	105,7	105,9	106,0	106,0	105,9
Baden	104,5	104,4	105,5	106,1	106,1	106,2	105,5	105,5	106,4	106,3	106,3	106,3
Krems a.d. Donau	105,7	105,9	105,9	106,7	106,9	107,0	106,4	106,7	107,7	107,7	107,7	107,7

Verbraucherpreisindex 1958–2018 (Jahresdurchschnitt, 1958 = 100)

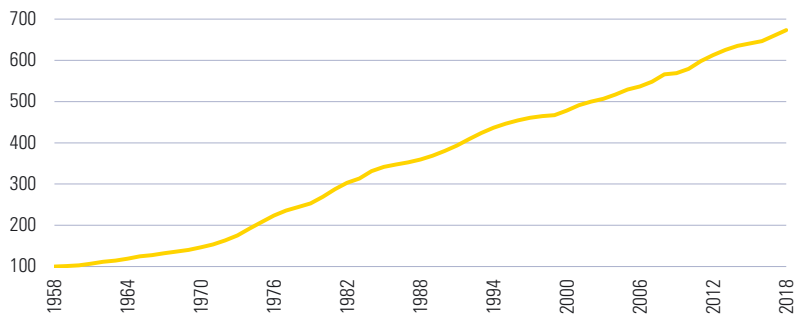

Änderung des monatlichen VPI zum Monat des Vorjahres 2017–2019

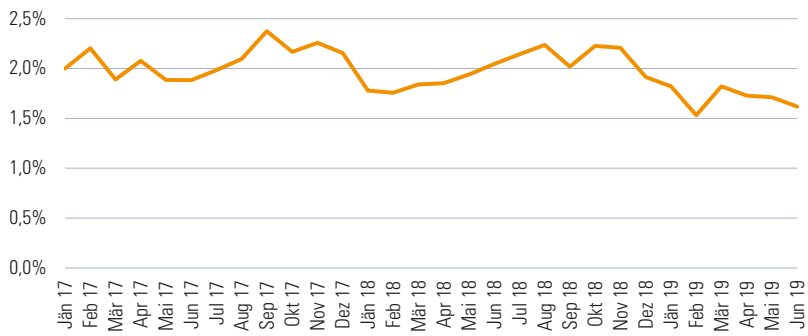

4.7.4 Tariflohnindex 1987–2019 (1986 = 100)

Jahr	Jän.	Feb.	März	April	Mai	Juni	Juli	Aug.	Sep.	Okt.	Nov.	Dez.
1987	99,1	99,1	99,2	99,4	100,1	100,2	100,3	100,3	100,3	100,3	100,9	100,9
1988	102,8	102,8	102,8	103,0	103,6	103,6	103,7	103,7	103,7	103,7	104,1	104,1
1989	104,8	104,8	104,8	105,0	105,5	105,5	106,2	106,2	106,2	106,2	107,0	107,1
1990	108,9	109,0	109,1	109,3	109,9	109,9	109,9	110,0	110,0	110,0	111,3	111,3
1991	113,7	114,1	114,1	115,1	116,4	116,4	116,5	116,6	116,6	116,6	118,1	118,1
1992	121,9	122,2	122,3	122,8	124,2	124,3	124,4	124,5	124,6	124,6	125,9	125,9
1993	129,0	129,3	129,4	129,9	131,0	131,1	131,3	131,3	131,4	131,4	132,7	132,7
1994	136,0	136,2	136,3	136,6	137,5	137,5	137,6	137,6	137,7	137,8	138,7	138,7
1995	140,9	141,2	141,3	141,5	142,3	142,3	142,3	142,4	142,5	142,5	143,4	143,4
1996	145,9	146,0	146,1	146,4	147,2	147,3	147,3	100,0	147,4	147,4	148,3	148,3
1997	149,7	149,8	149,9	150,1	150,7	150,7	150,7	150,7	150,8	150,8	151,4	151,5
1998	152,2	152,3	152,4	152,5	153,4	153,4	153,5	153,5	153,6	153,6	154,3	154,3
1999	155,8	155,9	156,0	156,2	156,6	156,7	156,8	156,8	156,8	156,9	157,8	157,8
2000	159,8	159,9	159,9	160,1	160,7	160,7	160,7	160,8	160,8	160,8	161,5	161,5
2001	163,1	163,1	163,2	163,3	163,9	163,9	163,9	163,9	163,9	164,0	165,0	165,0
2002	171,2	171,4	171,5	171,7	172,4	172,4	172,5	172,5	172,5	172,5	173,2	173,2
2003	175,0	175,2	175,3	175,4	176,1	176,1	176,5	176,5	176,5	176,5	177,1	177,1
2004	178,8	179,0	179,0	179,2	179,8	179,9	180,0	180,0	180,0	180,0	180,7	180,7
2005	182,6	182,9	182,9	183,1	183,9	183,9	184,1	184,1	184,2	184,2	185,1	185,1
2006	187,6	187,9	187,9	188,2	189,0	189,0	189,1	189,1	189,1	189,1	189,9	189,9
2007	192,1	192,4	192,5	192,7	193,5	193,5	193,6	193,6	193,7	193,7	194,7	194,7
2008	197,9	198,2	198,2	198,6	199,8	199,8	199,8	199,8	199,9	199,9	200,5	200,5
2009	204,8	205,0	205,4	205,4	206,4	206,5	206,5	206,5	206,7	206,7	206,9	206,9
2010	208,4	208,8	208,8	208,8	209,4	209,4	209,4	209,6	209,6	209,6	209,9	209,9
2011	212,0	212,2	212,4	212,8	213,7	213,7	213,9	213,9	213,9	213,9	214,5	214,5
2012	217,3	219,0	219,2	219,6	220,9	220,9	221,3	221,3	221,3	221,5	221,8	222,0
2013	224,5	224,9	224,9	225,2	226,4	226,6	226,7	226,7	226,7	226,7	227,1	227,1
2014	229,4	229,8	230,7	231,3	231,8	231,8	232,0	232,0	232,2	232,2	232,6	232,6
2015	234,5	234,7	235,6	236,0	236,9	236,9	237,1	237,1	237,1	237,3	237,5	236,5
2016	239,4	239,6	239,6	239,8	240,5	240,5	240,5	240,5	240,5	240,5	240,9	240,9
2017	242,8	243,0	243,0	243,2	244,1	244,1	244,3	244,3	244,3	244,3	244,9	244,9
2018	248,5	248,6	248,8	249,2	250,5	250,5	250,7	250,7	250,7	250,7	251,5	251,5
2019	255,7	256,4	256,4	256,6	258,1	258,1	-	-	-	-	-	-

Tariflohnindex und VPI 1986–2018 (Jahresdurchschnitt, 1986 = 100)

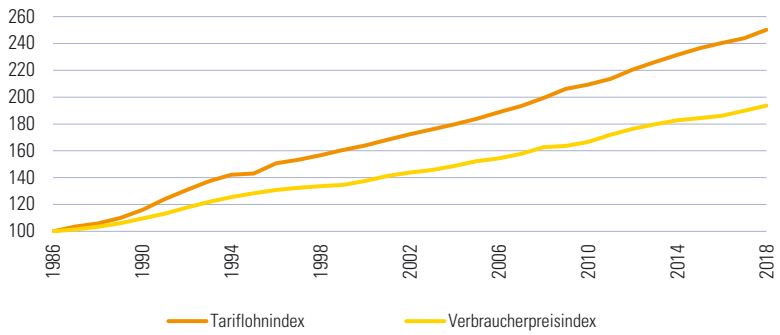

4.7.5 Großhandelspreisindex und Erzeugerpreisindex Sachgüter 2011–2019

(2010 = 100)

Jahr	Jän.	Feb.	März	April	Mai	Juni	Juli	Aug.	Sept.	Okt.	Nov.	Dez.
Großhandelspreisindex												
2011	107,4	108,1	107,7	108,2	107,5	108,9	109,1	108,6	109,6	109,4	108,4	107,0
2012	110,3	111,1	112,2	112,7	112,3	110,2	109,3	110,7	111,5	111,6	110,0	108,9
2013	108,6	108,7	108,8	109,8	109,4	109,5	109,7	110,0	109,7	110,1	111,3	110,6
2014	103,7	105,9	106,9	107,9	107,7	108,1	108,5	108,4	108,3	108,0	108,7	108,5
2015	100,6	102,2	102,5	103,3	103,7	104,7	105,8	105,9	105,1	104,5	103,7	101,7
2016	92,4	91,6	92,6	93,3	94,7	95,3	94,4	94,2	94,5	95,7	95,3	97,4
2017	98,1	98,4	97,9	98,6	97,9	97,1	97,4	98,3	99,4	99,8	100,6	100,5
2018	101,4	102,8	105,1	105,3	104,2	103,6	103,2	103,2	103,0	101,6	100,2	100,4
2019	102,4	102,9	102,6	104,2	103,8	103,1	102,8	102,2	-	-	-	-
Erzeugerpreisindex Sachgüter												
2011	102,5	102,9	103,6	104,2	104,4	104,3	104,3	104,1	104,6	104,5	104,6	104,3
2012	104,4	105,0	105,1	105,3	105,0	104,6	104,5	105,0	105,3	105,3	105,0	104,6
2013	104,7	104,7	104,5	104,2	103,8	103,6	103,7	103,8	104,1	103,8	103,7	103,6
2014	103,5	103,2	103,0	103,0	102,9	103,0	102,9	102,8	102,9	102,8	102,6	102,1
2015	101,5	101,8	101,9	102,0	102,0	102,0	101,8	101,3	101,1	100,7	100,5	100,1
2016	96,6	96,0	96,1	96,2	96,4	96,8	96,8	96,8	96,9	97,3	97,5	98,1
2017	98,6	98,7	98,6	98,8	98,4	98,2	98,0	98,2	98,7	99,0	99,6	99,5
2018	99,9	99,9	99,9	100,2	100,8	101,4	102,1	102,4	102,0	101,7	101,4	101,2
2019	102,6	102,4	102,8	103,0	102,8	102,9	102,9	-	-	-	-	-

EPI und VPI 2001–2018 (Jahresdurchschnitt, 2005 = 100)

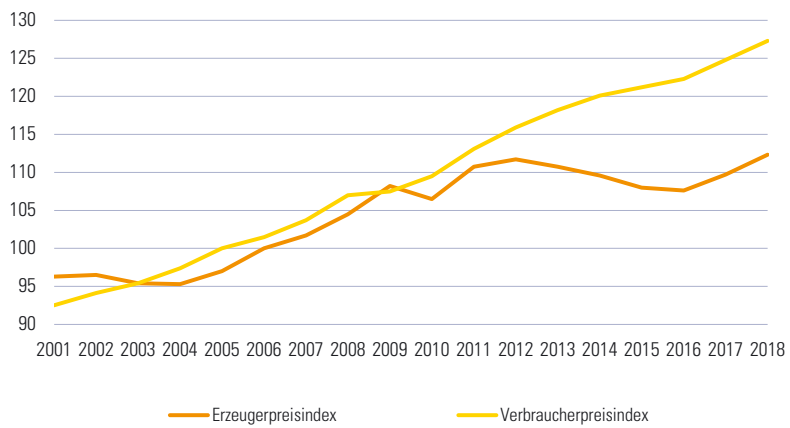

4.7.6 Häuserpreisindex und Index für eigentümergenutztes Wohnen 2010–2019

(2010 = 100)

Jahr	Quartal 1	Quartal 2	Quartal 3	Quartal 4
Häuserpreisindex				
2010	96,4	99,7	101,8	102,1
2011	102,9	105,5	107,9	108,7
2012	111,3	113,0	116,1	115,7
2013	117,7	119,5	123,0	119,5
2014	122,8	124,8	123,9	125,1
2015	122,2	130,1	135,4	133,1
2016	138,7	141,8	142,5	142,4
2017	145,2	148,8	149,4	151,7
2018	153,0	154,3	156,7	159,1
2019	159,4	-	-	-
Index für eigentümergenutztes Wohnen				
2010	98,8	99,7	100,9	100,6
2011	101,9	102,9	104,2	104,7
2012	106,1	107,0	107,8	108,0
2013	109,1	110,4	111,1	110,9
2014	112,7	113,5	114,0	113,3
2015	114,5	115,5	116,9	116,0
2016	117,2	117,5	118,2	118,4
2017	119,8	120,4	121,9	122,4
2018	124,9	125,5	126,5	128,0
2019	128,8	-	-	-

Häuserpreisindex und VPI 2010–2018 (Jahresdurchschnitt, 2010 = 100)

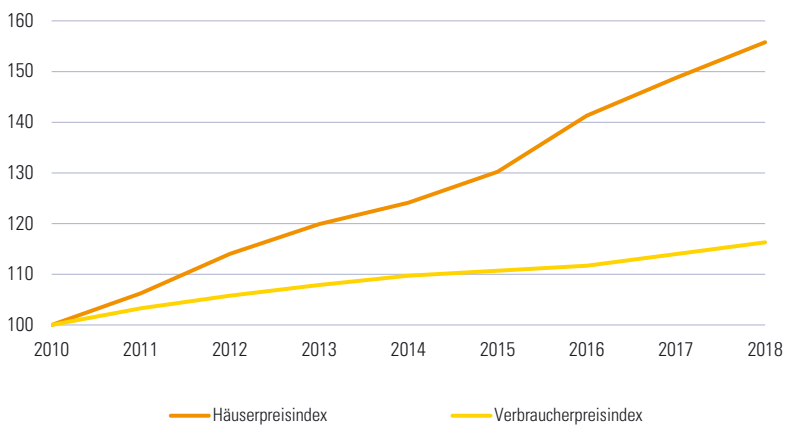

5 Umwelt, Energie, Verkehr

Umwelt
Energie
Verkehr

5 Umwelt, Energie, Verkehr

5.1 Umwelt
5.2 Energie
5.3 Verkehr

Quellennachweis: Amt der NÖ Landesregierung
Abteilung Anlagentechnik
Abteilung Sanitäts- und Krankenanstaltenrecht
Abteilung Umwelt- und Energiewirtschaft
Statistik Austria

5.1.1 Kommunale Ausgaben und Einnahmen (in Mio. €) für Wasserversorgung und Abwasserbeseitigung 2016–2017 nach Verwaltungsbezirken

	Wasserversorgung				Abwasserbeseitigung			
	2016		2017		2016		2017	
Verwaltungsbezirk	Ausgaben	Einnahmen	Ausgaben	Einnahmen	Ausgaben	Einnahmen	Ausgaben	Einnahmen
Krems a.d. Donau[1)]	-	-	-	-	-	-	-	-
St. Pölten	8,63	8,63	8,24	8,24	10,37	10,37	11,00	11,00
Waidhofen a.d. Ybbs	2,15	3,20	1,98	2,75	3,34	4,75	2,83	4,05
Wr. Neustadt[1)]	-	-	-	-	-	-	-	-
Amstetten	11,52	12,64	10,59	11,09	34,51	36,06	34,78	36,21
Baden	8,81	9,12	9,06	9,33	40,95	43,62	36,29	39,63
Bruck a.d. Leitha	13,89	15,02	14,48	14,61	28,15	29,88	30,25	32,55
Gänserndorf	13,98	14,53	15,29	13,98	30,69	33,22	31,72	32,07
Gmünd	6,36	7,07	5,63	5,17	15,01	16,23	15,27	15,61
Hollabrunn	9,00	9,13	8,92	9,70	25,40	26,85	24,02	25,95
Horn	4,79	4,73	4,86	5,36	13,13	13,66	12,68	13,56
Korneuburg	9,84	10,46	9,92	10,82	24,85	28,24	29,86	32,53
Krems (Land)	9,22	10,00	9,08	9,10	23,72	25,37	23,05	23,91
Lilienfeld	3,28	3,53	3,59	3,43	6,31	6,78	6,52	7,36
Melk	10,11	11,46	12,71	13,76	23,39	25,61	24,46	25,75
Mistelbach	9,89	10,78	10,64	10,48	26,08	32,84	26,74	28,54
Mödling	14,16	14,91	15,15	16,23	35,67	37,60	40,57	42,47
Neunkirchen	6,42	6,91	7,28	8,00	20,10	21,51	21,73	22,62
St. Pölten (Land)	18,26	18,97	18,90	18,93	38,98	43,54	40,06	44,32
Scheibbs	5,55	6,11	5,45	5,44	12,23	14,30	12,75	12,60
Tulln	15,55	15,51	18,59	19,19	35,59	36,51	46,72	48,87
Waidhofen a.d. Thaya	3,91	4,24	3,41	3,48	10,97	11,85	10,53	12,09
Wr. Neustadt (Land)	10,62	11,45	10,77	11,22	15,89	18,12	19,20	20,74
Zwettl	3,50	3,18	3,45	3,49	10,84	12,83	11,11	13,84
Niederösterreich	**199,45**	**211,58**	**208,00**	**213,79**	**486,15**	**529,73**	**512,14**	**546,26**

[1)] in den Zahlen des Verwaltungsbezirkes enthalten

Anmerkung: Gemeindegebarungsergebnisse

5.1.2 Wasserqualität ausgewählter Badegewässer 2012–2018

Bezirk	Badestelle	2012	2013	2014	2015	2016	2017	2018
Amstetten	Neustadtl/Hößgang	●	■	●	▲	▲	▲	▲
Baden	EHZ Oberwaltersdorf	▲	▲	▲	▲	▲	▲	▲
Gänserndorf	Badeteich Hohenau/March	●	●	▲	●	▲	▲	▲
Gmünd	Herrenteich Litschau	▲	▲	●	▲	▲	▲	▲
Horn	Bergwerkseen Langau	●	▲	▲	●	▲	▲	▲
	Badeteich Horn	▲	▲	●	▲	▲	▲	▲
	Edlerseeteich Geras	▲	▲	▲	▲	▲	▲	●
Korneuburg	Badeteich Seeschlacht Langenzersdorf	●	●	▲	●	▲	▲	▲
	Badeteich Gerasdorf	●	▲	▲	●	▲	▲	▲
Krems (Land)	Thurnberger Stausee	●	▲	▲	▲	▲	●	▲
Melk	Ausee 1 Blindenmarkt	▲	▲	▲	▲	▲	▲	▲
	Ausee 2 Blindenmarkt	▲	▲	▲	▲	▲	▲	▲
	Ausee 3 Blindenmarkt	▲	▲	▲	▲	▲	▲	▲
	Donau Altarm Weitenegg	●	▲	▲	▲	▲	▲	▲
Mistelbach	Badeteich Poysdorf	●	●	●	●	▲	▲	▲
Mödling	Windradlteich Guntramsdorf	▲	▲	▲	▲	▲	▲	▲
	Kahrteich Wiener Neudorf	▲	▲	▲	▲	▲	▲	▲
	Ozeanteich Guntramsdorf	▲	▲	●	▲	▲	▲	▲
St. Pölten	Ratzersdorfer See	▲	▲	●	▲	▲	▲	▲
St. Pölten (Land)	Badesee Traismauer	▲	▲	▲	▲	▲	▲	▲
	Ebersdorfer See Obergrafendorf	▲	▲	●	▲	▲	●	●
Scheibbs	Lunzer See	●	▲	●	▲	▲	▲	▲
Tulln	Aubad Tulln	▲	▲	▲	▲	▲	▲	▲
	Donau Altarm Greifenstein	●	▲	●	●	▲	▲	▲
Zwettl	Stausee Ottenstein	●	▲	▲	●	▲	▲	▲
	Dobrastausee Pölla	●	▲	▲	▲	▲	▲	▲
	Badeteich Allentsteig	●	●	▲	●	▲	▲	▲
	Frauenwieserteich Langschlag	●	▲	●	▲	▲	▲	▲
	Waldbad Rappottenstein	●	▲	▲	▲	▲	▲	▲

Anmerkung:

▲ ausgezeichnete Badegewässerqualität

● gute Badegewässerqualität

■ ausreichende Badegewässerqualität

5.1.3 Feinstaubbelastung 2016–2018

Messort	2016 Jahresmittelwert in µg/m³	2016 Anzahl der Überschreitungen	2017 Jahresmittelwert in µg/m³	2017 Anzahl der Überschreitungen	2018 Jahresmittelwert in µg/m³	2018 Anzahl der Überschreitungen
Amstetten	17	4	19	17	21	4
Bad Vöslau	17	5	16	14	19	5
Biedermannsdorf	18	4	20	18	23	11
Gänserndorf	19	4	20	20	22	9
Hainburg	20	5	21	21	24	10
Heidenreichstein	14	3	13	5	18	1
Himberg	19	5	18	17	22	11
Kematen an der Ybbs	15	3	14	12	16	3
Klosterneuburg-Verkehr	19	5	23	22	24	10
Krems	17	-	17	17	20	3
Mannswörth	19	4	23	21	24	12
Mistelbach	19	1	19	16	23	6
Mödling	20	8	20	18	20	8
Schwechat	18	2	19	17	22	8
St. Pölten	17	3	18	12	21	7
St. Pölten-Verkehr	18	6	21	19	23	12
Stixneusiedl	18	1	18	14	21	8
Stockerau	20	4	20	21	23	10
Streithofen	14	2	16	15	21	6
Traismauer	15	2	20	21	22	10
Tulln	19	4	22	19	21	4
Wr. Neudorf	19	6	19	19	22	11
Wr. Neustadt	21	9	18	19	22	10
Ziersdorf	18	2	17	12	22	6

Anmerkung: Anzahl der Überschreitungen des Grenzwertes für den Tagesmittelwert von >50 µg/m³ gem. IG-L (Immissionsschutzgesetz-Luft).

Feinstaubbelastung 2016–2018 nach Anzahl der Überschreitungen

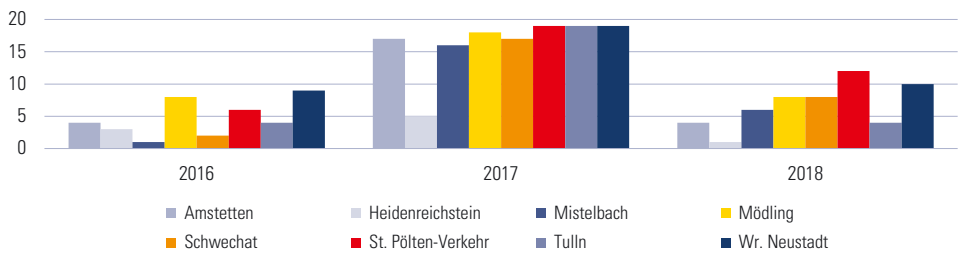

5.1.4 Überschreitungen der Ozon-Informationsschwelle 2018 (Information und Alarm)

Messort	Höchster MW8 des Jahres in µg/m³	Höchster MW1 des Jahres in µg/m³	Anzahl der Tage mit mindestens einer Überschreitung			
			Über-schreitung Zielwert	Überschreitung Zielwert 2016-2018 (Mittel)	Überschreitung Informations-schwelle	Überschreitung der Alarmschwelle
Amstetten	150	162	31	20	-	-
Annaberg	154	159	38	22	-	-
Bad Vöslau	152	164	45	29	-	-
Dunkelsteinerwald	151	165	40	28	-	-
Forsthof	148	155	40	36	-	-
Gänserndorf	165	175	41	29	-	-
Hainburg	159	176	44	29	-	-
Heidenreichstein	152	166	43	23	-	-
Himberg	148	170	41	30	-	-
Irnfritz	153	163	39	26	-	-
Kematen an der Ybbs	154	160	39	22	-	-
Klosterneuburg	193	227	41	31	1	-
Kollmitzberg	155	169	45	33	-	-
Krems	150	159	40	23	-	-
Mistelbach	159	168	45	28	-	-
Mödling	143	164	32	21	-	-
Payerbach	147	148	41	26	-	-
Pöchlarn	156	166	40	24	-	-
Purkersdorf	144	161	21	12	-	-
Schwechat	151	174	40	28	-	-
St. Pölten	147	155	37	19	-	-
St. Valentin-A1	155	164	30	19	-	-
Stixneusiedl	155	180	41	28	-	-
Streithofen	151	162	28	16	-	-
Tulln	145	157	36	24	-	-
Wr. Neustadt	151	158	33	25	-	-
Wiesmath	144	149	38	32	-	-
Wolkersdorf	162	188	35	29	1	-
Ziersdorf	157	171	49	31	-	-

Anmerkung: Überschreitung des Zielwertes (MW8 > 120 µg/m³) für den Schutz der menschlichen Gesundheit für 8 Tage Mittelwert
Informationsschwellenwert (MW1 > 180 µg/m³) für 1 Tag Mittelwert
Alarmschwelle (MW1 > 240 µg/m³) für 1 Tag Mittelwert

Ozonüberschreitungen des Zielwertes 2016–2018 nach Anzahl der Tage

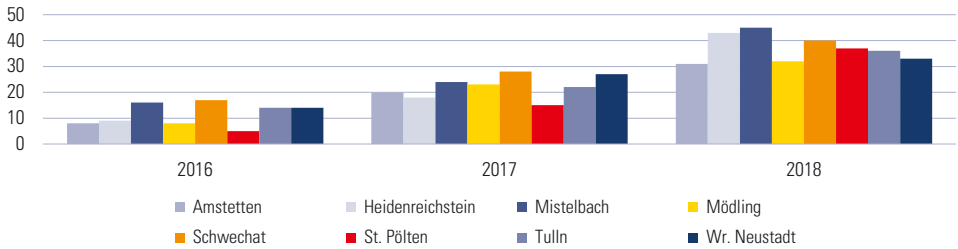

5.1.5 Stickstoffdioxid (µg/m³) 2011–2018 (Jahresmittel)

Messort	2011	2012	2013	2014	2015	2016	2017	2018
Amstetten	22	19	22	22	24	21	21	21
Bad Vöslau	16	13	14	13	13	12	12	13
Biedermannsdorf	29	29	27	27	29	28	26	23
Dunkelsteinerwald	12	11	10	9	10	10	9	10
Forsthof	10	10	10	8	8	10	10	7
Groß-Enzersdorf II	14	15	15	13	14	12	13	11
Gänserndorf	14	12	12	12	13	12	12	11
Hainburg	15	14	15	13	14	14	15	14
Heidenreichstein	7	6	8	8	6	6	6	6
Kematen an der Ybbs	14	13	11	12	14	12	13	12
Klosterneuburg	15	17	18	16	16	12	12	11
Klosterneuburg-Verkehr	29	25	26	26	25	21	20	19
Krems	21	21	19	18	20	19	19	18
Mannswörth	30	26	26	25	25	25	24	22
Mödling	21	20	19	19	21	21	16	16
Payerbach	5	5	6	5	7	4	5	5
Pöchlarn	17	16	16	16	17	17	16	16
Purkersdorf	23	18	21	18	19	18	18	16
Schwechat	24	22	21	21	19	18	20	19
St. Pölten	22	22	24	22	22	21	21	20
St. Pölten-Verkehr	35	34	34	32	35	32	22	29
St. Valentin-A1	26	25	24	25	24	23	32	22
Stixneusiedl	14	14	14	12	13	11	11	11
Stockerau	28	26	26	25	25	25	25	23
Streithofen	12	10	11	9	8	12	10	8
Traismauer	17	15	15	15	15	13	14	13
Tulln	20	19	18	19	19	19	17	12
Vösendorf	27	26	25	22	24	23	23	21
Wr. Neudorf	29	28	26	27	27	26	25	25
Wr. Neustadt	20	17	19	16	18	17	15	13
Wolkersdorf	15	15	15	14	13	12	15	13
Zwentendorf	15	14	15	14	14	14	14	12

Stickstoffdioxid – Jahresmittelwert (µg/m³) 2011–2018

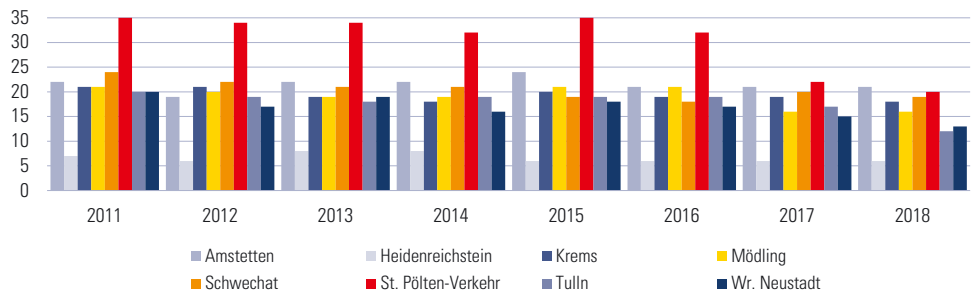

5.1.6 Schwefeldioxid (µg/m³) 2011–2018 (Jahresmittel)

Messort	2011	2012	2013	2014	2015	2016	2017	2018
Dunkelsteinerwald	3	4	3	3	2	2	3	4
Forsthof	2	2	2	2	1	1	2	2
Groß-Enzersdorf II	4	4	2	2	2	2	2	2
Gänserndorf	6	5	4	4	4	3	4	4
Hainburg	5	4	3	4	3	3	3	4
Heidenreichstein	2	2	2	3	2	2	2	2
Irnfritz	2	3	2	2	2	2	1	2
Klosterneuburg	3	3	2	3	3	3	3	3
Kollmitzberg	4	2	2	2	2	2	2	3
Krems	2	2	2	2	2	1	2	2
Mistelbach	2	3	3	3	3	2	3	3
Mödling	3	3	2	3	3	3	2	3
Payerbach	4	2	2	3	3	2	2	3
Schwechat	2	3	4	5	4	3	4	7
St. Pölten	2	3	3	3	3	3	3	3
Stixneusiedl	2	3	3	3	3	2	2	3
Streithofen	3	3	5	6	4	3	3	5
Traismauer	3	4	3	3	3	3	4	4
Tulln	5	5	4	4	5	3	3	4
Wr. Neustadt	3	2	2	4	2	2	3	2
Zwentendorf	4	4	4	4	3	3	3	4

Schwefeldioxid – Jahresmittelwert (µg/m³) 2011–2018

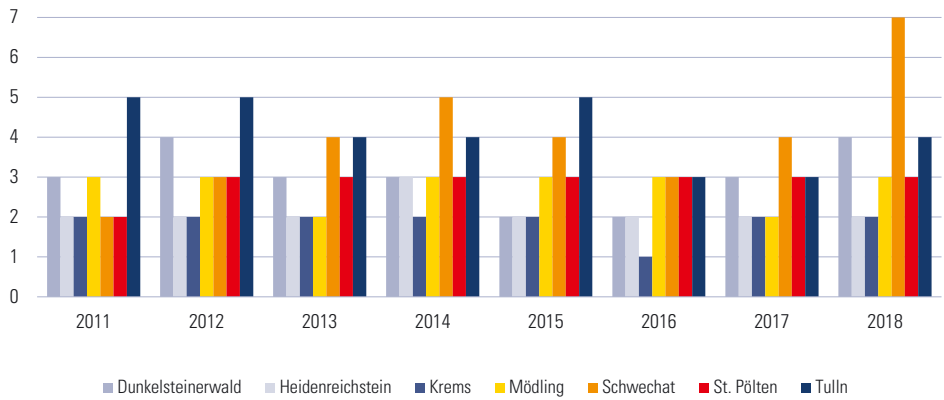

5.1.7 Abfallmengen (kg pro Einwohner) 2018 nach NÖ Umweltverbänden bzw. verbandsähnlichen Einheiten

Gemeindeverband bzw. verbandsähnliche Einheit	insgesamt	Restmüll	Sperrmüll	Biogene Abfälle	Problemstoffe	Elektroaltgeräte	Altstoffe insgesamt	Altpapier	Altglas	Nichtverpackungsmetalle	Verpackungsmetalle	Leichtfraktion	Alttextilien	Speisefette	Altholz	sonstige
Amstetten[1]	505,4	119,5	48,0	53,6	1,9	9,0	172,7	72,0	23,5	10,9	3,4	18,9	4,1	0,6	36,2	3,1
Baden	519,0	128,5	58,1	110,7	2,8	5,5	162,4	73,6	24,5	9,5	3,5	20,2	4,4	0,5	26,2	-
Bruck a.d. Leitha	626,9	125,1	69,7	128,4	1,4	7,1	192,3	69,1	24,3	13,9	4,7	28,1	4,2	0,6	47,3	-
Gänserndorf	733,5	144,7	68,7	145,9	3,6	10,6	180,1	79,4	20,2	14,0	2,6	18,1	5,3	1,0	39,5	-
Gmünd	477,8	145,5	46,7	82,1	2,9	8,1	181,2	80,5	24,1	18,6	4,1	8,7	-	1,4	39,4	4,5
Hollabrunn	568,2	130,0	50,6	72,8	3,4	11,8	210,8	84,9	28,0	23,4	2,1	18,6	4,7	1,3	45,3	2,5
Horn	492,8	132,4	19,2	135,3	0,7	6,8	169,0	78,9	24,4	6,0	4,4	24,7	4,6	1,3	24,7	-
Klosterneuburg[2]	585,0	162,3	42,4	116,0	3,8	9,1	173,2	80,1	32,2	11,8	2,3	6,3	3,7	0,1	36,7	-
Korneuburg	540,4	123,8	59,4	92,8	2,5	15,4	188,3	72,4	26,6	17,0	2,4	17,0	-	1,1	51,8	-
Krems (Stadt)[2]	498,9	150,0	29,3	92,8	1,3	10,4	176,3	79,5	28,7	11,5	2,9	10,7	1,6	0,7	38,1	2,5
Krems (Land)	624,0	112,2	34,5	100,4	1,5	11,7	208,4	85,3	32,5	24,0	3,8	8,0	3,3	1,2	44,5	5,7
Laa a.d. Thaya	486,5	139,7	36,7	59,6	1,7	11,2	186,6	60,8	34,2	20,3	2,4	17,1	5,8	1,2	44,9	-
Lilienfeld	460,1	119,6	42,5	68,6	2,4	9,4	175,3	71,6	21,6	14,2	4,7	25,6	5,8	0,9	30,7	0,3
Melk	502,6	120,7	30,4	123,6	1,7	10,1	186,8	78,0	21,0	11,3	3,8	20,3	4,6	1,0	38,1	8,8
Mistelbach	570,6	140,7	53,0	101,4	2,6	8,2	183,4	73,9	29,5	11,5	2,4	17,1	3,0	0,8	44,9	0,3
Mödling	554,0	167,0	36,7	72,6	2,2	5,6	168,1	81,4	26,9	7,8	3,1	19,7	3,6	0,4	25,2	0,1
Neunkirchen	496,5	120,2	30,0	101,0	1,6	4,8	179,6	78,5	21,1	20,0	5,7	24,8	3,4	0,4	23,0	2,7
St. Pölten (Stadt)[2]	579,5	208,0	42,6	41,1	2,1	6,0	131,5	74,2	18,0	4,5	1,0	8,0	4,4	0,4	20,9	-
St. Pölten (Land)	483,1	107,5	34,0	76,2	1,3	8,1	184,8	73,8	24,7	12,2	4,8	25,9	5,7	0,6	36,6	0,5
Scheibbs	479,6	167,3	1,9	88,6	1,9	8,7	181,2	74,5	26,7	9,8	4,8	19,4	0,5	0,5	37,0	7,9
Schwechat	582,1	147,9	56,7	97,8	3,3	7,3	159,0	77,3	18,1	11,3	1,4	10,2	3,5	0,8	36,2	0,2
Tulln	695,0	153,7	58,8	93,9	3,3	9,6	197,3	79,2	26,6	16,5	3,0	10,3	4,0	0,9	56,5	0,4
Waidhofen a.d. Thaya	446,7	135,9	48,2	88,0	3,7	11,1	159,3	71,3	21,5	14,8	3,9	12,1	2,3	1,0	32,4	-
Wr. Neustadt[3]	418,0	158,5	30,7	86,8	1,7	4,5	125,6	56,5	22,1	5,3	4,4	21,9	1,4	0,3	13,2	0,5
Zwettl	410,0	130,0	41,9	44,9	2,7	8,2	172,6	67,5	21,6	18,0	3,7	7,2	6,5	1,1	38,1	8,8
Nichtverbandsgem.	471,9	139,2	40,7	95,9	0,4	5,1	150,0	73,3	22,8	9,4	2,4	15,3	0,8	0,3	20,6	5,1
Niederösterreich	**535,2**	**139,0**	**43,9**	**91,5**	**2,2**	**7,9**	**172,3**	**74,7**	**24,1**	**12,5**	**3,4**	**17,7**	**3,6**	**0,7**	**33,6**	**2,0**

[1] inkl. Waidhofen a.d. Ybbs
[2] verbandsähnliche städtische Einheit
[3] inkl. Wr. Neustadt (Stadt)

5 Umwelt, Energie, Verkehr

5.1 Umwelt
5.2 Energie
5.3 Verkehr

Quellennachweis: Amt der NÖ Landesregierung
Abteilung Umwelt- und Energiewirtschaft
Bundesministerium für Verkehr, Innovation und Technologie

5.2.1 Stromerzeugung (in GWh) 2015–2017

Energieträger	2015 insgesamt	2015 in %	2016 insgesamt	2016 in %	2017 insgesamt	2017 in %
Wasserkraft	**6.295**	**46,0**	**7.085**	**48,4**	**7.305**	**45,6**
Kraftwerke (>10 MW)	5.912	43,2	6.594	45,0	6.823	42,6
Kraftwerke (>1 MW <10 MW)	165	1,2	208	1,4	222	1,4
Kraftwerke (<1 MW)	217	1,6	282	2,0	260	1,6
Wärmekraft	**4.720**	**34,5**	**4.372**	**29,9**	**4.653**	**29,0**
Naturgas	1.269	9,3	1.592	10,9	2.065	12,9
Heizöl	605	4,4	656	4,5	662	4,1
Kohle	1.544	11,3	803	5,5	683	4,3
Sonstige[1)]	1.303	9,5	1.321	9,0	1.243	7,7
Wind, Photovoltaik, Geothermie	**2.669**	**19,5**	**3.176**	**21,7**	**4.068**	**25,4**
Insgesamt	**13.683**	**100,0**	**14.632**	**100,0**	**16.026**	**100,0**

[1)] sonstige feste, flüssige und gasförmige Brennstoffe, Klär- und Deponiegas und sonstige Biogene

Stromerzeugung (in GWh) 2014–2017

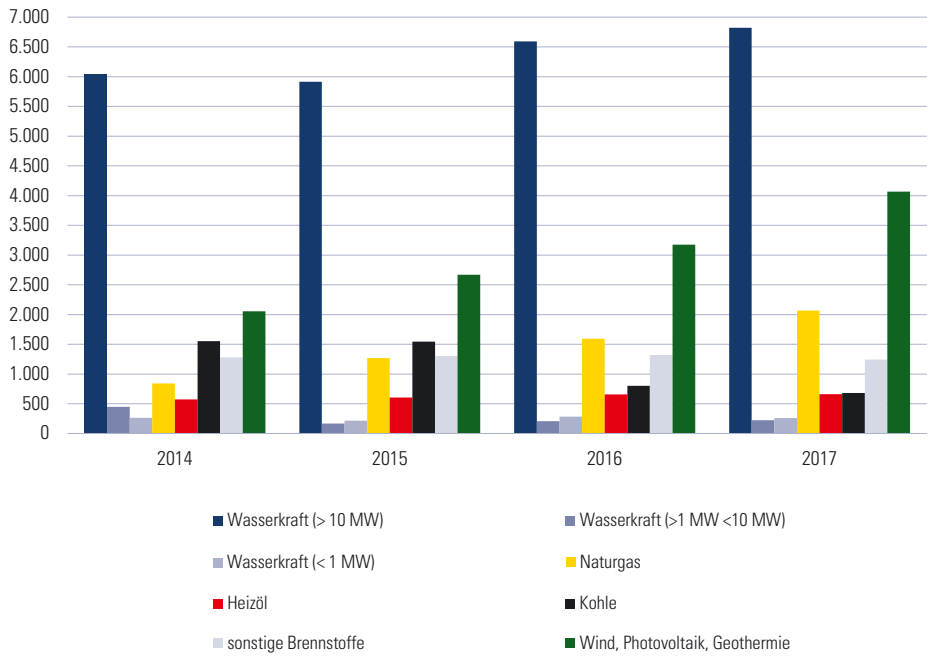

5.2.2 Rohölförderung 2008–2017

Rohölförderung (in 1.000 t) 2008–2017

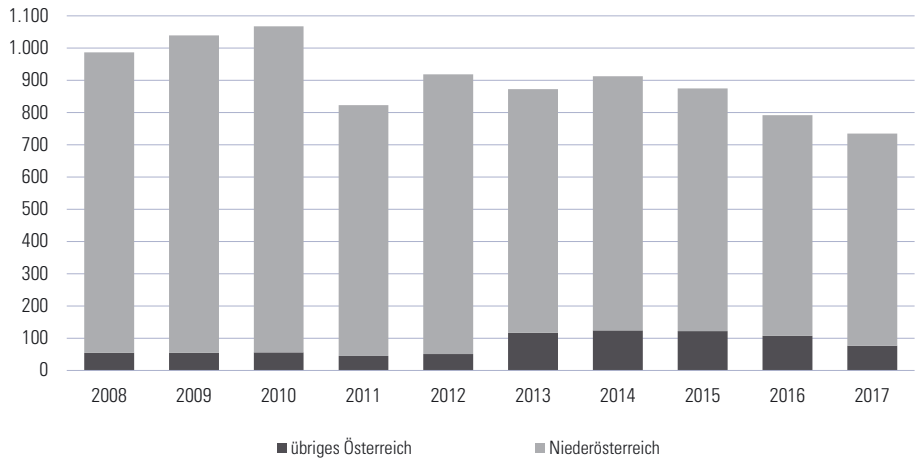

5.2.3 Erdgasförderung 2008–2017

Naturgasförderung (in Mio. m³) 2008–2017

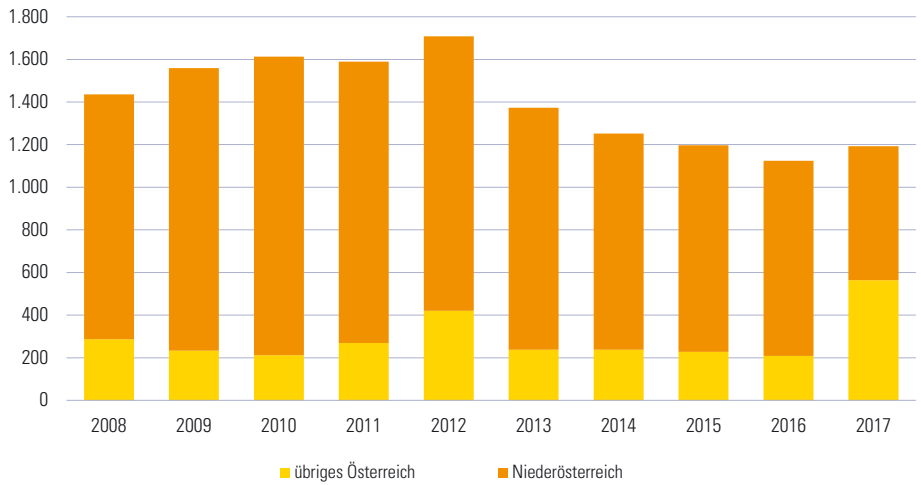

5.2.4 Verbrauch von Mineralölprodukten (in 1.000 t) 2016 und 2017

Produkt	2016 NÖ	2016 Österreich	2017 NÖ	2017 Österreich	NÖ Anteil 2017 in %	Veränderung 2016/17 in % NÖ	Veränderung 2016/17 in % Österreich
Benzin	352,0	1.574,2	347,9	1.552,1	22,4	-1,2	-1,4
Leicht- und Flugpetroleum	601,8	765,6	577,3	739,5	78,1	-4,1	-3,4
Diesel	1.365,4	6.289,0	1.416,3	6.495,9	21,8	3,7	3,3
Gasöl für Heizzwecke (Heizöl extraleicht)	194,3	1.143,4	190,3	1.149,1	16,6	-2,1	0,5
Heizöl	24,4	148,3	16,0	97,9	16,3	-34,4	-34,0
Flüssiggas	19,9	80,0	20,1	83,5	24,1	1,0	4,4
sonstige Produkte	-	-	18,4	43,3	42,5	100,0	100,0
Insgesamt	**2.557,8**	**10.000,5**	**2.586,3**	**10.161,3**	**25,5**	**1,1**	**1,6**

Verbrauch von Mineralölprodukten (in 1.000 t) 2008–2017

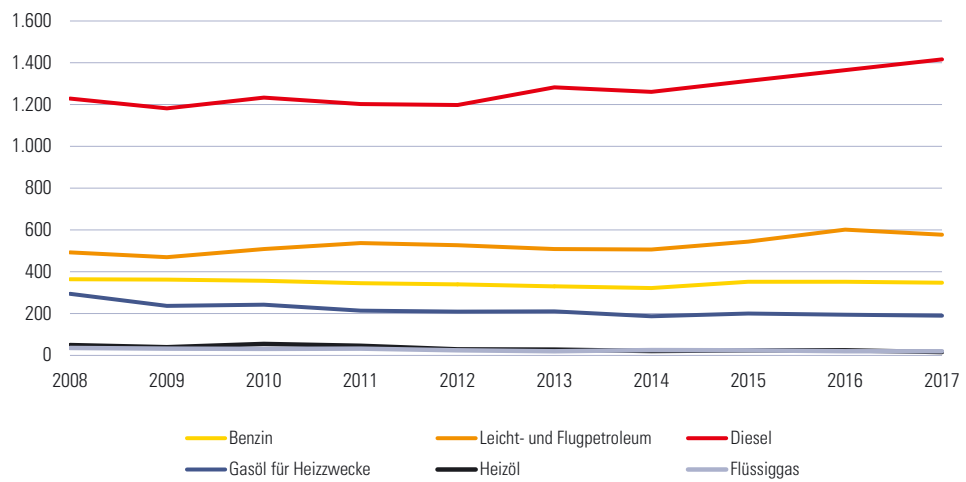

5.2.5 Holzheizungen (neu installierte) 2017 und 2018 nach Anlagenart

Anlagenart	2017 NÖ	2017 Österreich	2018 NÖ	2018 Österreich	NÖ Anteil 2018 in %	Veränderung 2017/18 in % NÖ	Veränderung 2017/18 in % Österreich
Kleinanlagen (bis 100 kW)	3.005	10.625	2.751	9.893	27,8	-8,5	-6,9
Gebläsekessel	650	2.750	603	2.456	24,6	-7,2	-10,7
Pelletsfeuerungen	1.614	5.118	1.546	5.110	30,3	-4,2	-0,2
Hackgutfeuerungen	509	1.982	427	1.638	26,1	-16,1	-17,4
Stückholz-Pellets-Kombi-Kessel	232	775	175	689	25,4	-24,6	-11,1
Mittlere Anlagengrößen (100 bis 1.000 kW)	126	415	77	310	24,8	-38,9	-25,3
Pelletsfeuerungen	37	106	8	46	17,4	-78,4	-56,6
Hackgutfeuerungen	89	309	69	264	26,1	-22,5	-14,6
Großanlagen (über 1 MW)	5	21	5	23	21,7	0,0	9,5
Insgesamt	**3.136**	**11.061**	**2.833**	**10.226**	**27,7**	**-9,7**	**-7,5**

5.2.6 Windkraftanlagen 2018 nach Bundesländern

Erhebungsmerkmal	Bundesland						
	Burgenland	Kärnten	NÖ	OÖ	Steiermark	Wien	Österreich
Anzahl der Anlagen	446	2	**729**	30	97	9	1.313
Gesamtleistung in MW	1.090,0	1,3	**1.661,2**	47,3	237,4	7,4	3.044,6

5.2.7 Windkraftanlagen 2018 nach Verwaltungsbezirken

Verwaltungsbezirk	Anlagen	Gesamtleistung (MW)	Leistung pro Anlage (MW)	versorgbare Haushalte[1)]
Krems a.d. Donau	-	-	-	-
St. Pölten	19	25,2	1,3	14.754
Waidhofen a.d. Ybbs	-	-	-	-
Wr. Neustadt	-	-	-	-
Amstetten	1	0,5	0,5	293
Baden	36	99,7	2,8	58.396
Bruck a.d. Leitha	198	516,3	2,6	302.404
Gänserndorf	232	546,3	2,4	319.993
Gmünd	-	-	-	-
Hollabrunn	3	4,1	1,4	2.372
Horn	8	16,0	2,0	9.371
Korneuburg	34	51,2	1,5	29.983
Krems (Land)	2	0,7	0,4	410
Lilienfeld	2	1,0	0,5	586
Melk	5	7,8	1,6	4.569
Mistelbach	148	340,1	2,3	199.178
Mödling	2	1,2	0,6	703
Neunkirchen	-	-	-	-
St. Pölten (Land)	27	41,6	1,5	24.366
Scheibbs	1	0,3	0,3	146
Tulln	-	-	-	-
Waidhofen a.d. Thaya	1	0,1	0,1	64
Wr. Neustadt (Land)	4	5,7	1,4	3.339
Zwettl	6	3,5	0,6	2.050
Niederösterreich	**729**	**1.661,2**	**2,3**	**972.977**

[1)] versorgbare Haushalte = Gesamtleistung * 1.000 * Volllaststunden 2.050 h : Stromverbrauch pro Haushalt (3.500 kWh/Jahr)

Windkraftanlagen 2008–2018

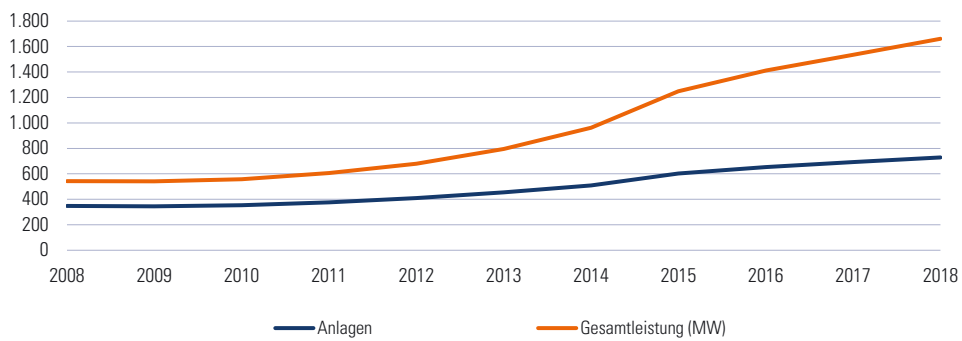

5.2.8 Photovoltaikanlagen 2018 nach Verwaltungsbezirken

Verwaltungsbezirk	Anlagen	Gesamtleistung (MW)	Leistung pro Anlage (kW)	Leistung (Watt) pro Einwohner
Krems a.d. Donau	249	1.674	6,7	68
St. Pölten	584	5.889	10,1	108
Waidhofen a.d. Ybbs	206	1.574	7,6	139
Wr. Neustadt	458	5.192	11,3	116
Amstetten	3.779	40.237	10,6	348
Baden	2.261	24.404	10,8	167
Bruck a.d. Leitha	1.539	11.966	7,8	119
Gänserndorf	2.322	18.715	8,1	183
Gmünd	924	8.943	9,7	242
Hollabrunn	1.441	9.715	6,7	192
Horn	1.155	10.664	9,2	341
Korneuburg	1.795	15.610	8,7	173
Krems (Land)	1.745	11.631	6,7	205
Lilienfeld	577	3.693	6,4	143
Melk	2.457	23.352	9,5	301
Mistelbach	2.222	15.833	7,1	210
Mödling	1.323	12.287	9,3	104
Neunkirchen	1.765	13.153	7,5	152
St. Pölten (Land)	3.132	22.328	7,1	171
Scheibbs	1.273	11.110	8,7	268
Tulln	2.260	18.021	8,0	175
Waidhofen a.d. Thaya	931	9.043	9,7	347
Wr. Neustadt (Land)	1.610	11.833	7,3	152
Zwettl	1.529	12.772	8,4	301
Niederösterreich	**37.537**	**319.639**	**8,5**	**191**

5.2.9 Solaranlagen (neu installierte m² verglaster Kollektoren) 2013–2018 nach Bundesländern

Bundesland	2013	2014	2015	2016	2017	2018
Burgenland	5.970	3.181	2.160	1.880	830	880
Kärnten	16.369	15.234	12.530	4.350	7.280	4.060
Niederösterreich	21.231	22.717	14.350	14.110	12.730	11.790
Oberösterreich	53.041	42.555	52.360	34.400	36.420	29.860
Salzburg	6.715	5.845	4.500	10.730	2.740	6.010
Steiermark	34.513	19.749	14.250	17.390	19.520	20.850
Tirol	22.402	22.499	21.010	13.070	9.970	12.400
Vorarlberg	17.203	20.343	12.190	12.250	10.480	9.590
Wien	1.737	1.317	3.230	2.860	860	2.790
Österreich	**179.180**	**153.440**	**136.580**	**111.040**	**100.830**	**98.230**

5 Umwelt, Energie, Verkehr

5.1 Umwelt
5.2 Energie
5.3 Verkehr
5.3.1 KFZ-Bestand, -Zulassungen
5.3.2 Unfallstatistik
5.3.3 Übriger Verkehr

Quellennachweis: Statistik Austria

5.3.1.1 Kraftfahrzeugbestand 1988–2018

Stand 31.12.	insgesamt	PKW	Omni-busse	LKW[1)]	Zug-maschinen[2)]	sonstige KFZ	Motor-räder[3)]	Motor-fahrräder
1988	896.331	567.465	978	48.312	121.225	18.752	21.188	118.411
1990	936.694	615.619	983	51.879	122.138	19.131	21.684	105.260
1992	994.450	671.448	980	55.782	123.829	19.871	26.161	96.379
1994	1.060.417	729.141	985	59.751	126.112	20.527	33.119	90.782
1996	1.119.596	776.929	1.011	62.637	128.138	20.938	42.564	87.379
1998	1.177.716	819.266	1.007	66.955	131.232	21.369	52.886	85.001
2000	1.234.025	862.650	1.022	71.352	133.183	21.759	62.899	81.160
2001	1.254.686	881.397	1.025	72.091	133.510	21.852	66.297	78.514
2002	1.215.115	850.627	941	70.043	133.079	20.901	66.828	72.696
2003	1.234.191	866.869	941	71.456	133.079	20.937	69.631	71.278
2004	1.250.711	880.899	952	73.356	133.225	20.816	71.894	69.569
2005	1.268.264	894.790	952	74.924	133.264	20.758	74.067	69.509
2006	1.286.530	908.175	950	76.490	133.853	20.730	81.702	64.630
2007	1.303.705	919.849	929	78.140	134.149	20.716	85.110	64.812
2008	1.321.977	931.298	939	80.159	134.745	20.771	88.647	65.418
2009	1.346.928	950.011	967	82.116	135.551	20.823	92.055	65.405
2010	1.372.212	969.902	1.003	84.487	136.448	20.776	95.256	64.340
2011	1.393.536	986.086	1.013	86.702	137.215	20.718	98.500	63.302
2012	1.413.853	1.000.651	1.014	88.584	138.211	20.832	102.468	62.093
2013	1.431.588	1.013.181	1.010	90.392	139.328	20.880	106.500	60.297
2014	1.448.668	1.025.527	990	92.597	140.140	21.019	109.939	58.456
2015	1.465.923	1.038.005	1.008	94.104	140.999	21.277	113.426	57.104
2016	1.488.330	1.054.166	1.017	96.424	141.606	21.586	117.373	56.158
2017	1.511.636	1.070.536	1.058	99.889	142.495	21.921	120.827	54.910
2018	1.538.169	1.088.254	1.028	103.814	143.444	22.588	124.398	54.643

[1)] inkl. Tankwagen

[2)] inkl. Sattelzugfahrzeuge, Motorkarren, Traktoren und Zweiachsmäher

[3)] inkl. Motordreiräder, vierrädrige Kraftfahrzeuge mit einer Leermasse bis 400 kg und Leichtmotorräder

Anmerkung: Ab 2012 geänderte Erhebungsmethode, ein direkter Vergleich mit Vorjahresergebnissen ist daher nicht zulässig.

Kraftfahrzeugbestand 1988–2018

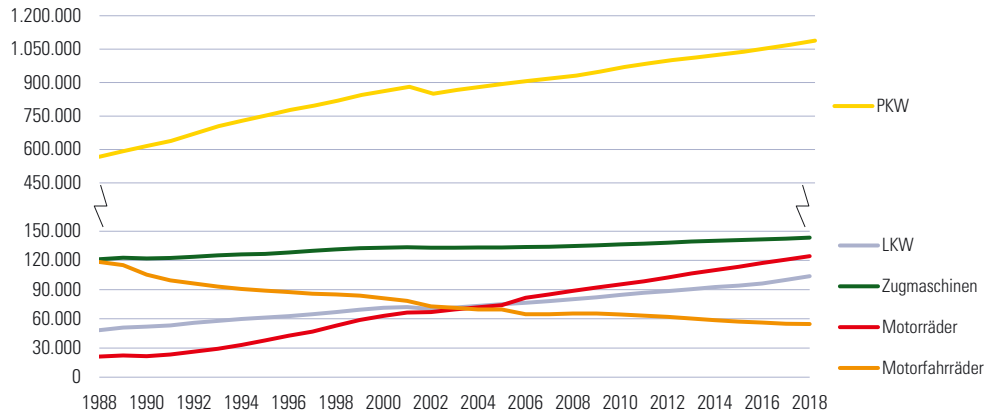

5.3.1.2 Kraftfahrzeugbestand 2018 nach Verwaltungsbezirken

Verwaltungsbezirk	insgesamt	PKW	Omnibusse	LKW[1)]	Zugmaschinen[2)]	sonstige KFZ	Motorräder[3)]	Motorfahrräder
Krems a.d. Donau	19.265	14.707	-	1.554	570	186	1.536	712
St. Pölten	40.646	31.776	64	2.888	1.059	533	3.155	1.171
Waidhofen a.d. Ybbs	9.620	6.890	4	613	911	115	637	450
Wr. Neustadt	31.203	25.269	99	2.169	247	242	2.384	793
Amstetten	109.697	75.593	57	6.275	11.932	1.635	8.291	5.914
Baden	116.521	90.550	47	7.832	3.643	1.290	9.997	3.162
Bruck a.d. Leitha	85.818	63.982	44	6.930	4.182	1.052	7.379	2.249
Gänserndorf	93.891	67.553	37	6.456	8.235	1.466	7.569	2.575
Gmünd	41.053	25.597	36	2.388	6.843	900	3.272	2.017
Hollabrunn	52.386	33.973	14	3.483	8.309	1.036	3.785	1.786
Horn	34.899	21.758	9	2.359	6.304	839	2.390	1.240
Korneuburg	80.101	58.815	31	5.866	5.181	1.185	6.961	2.062
Krems (Land)	59.801	38.229	9	3.917	9.253	787	4.963	2.643
Lilienfeld	23.218	16.038	25	1.834	2.309	357	1.762	893
Melk	77.457	51.331	124	5.012	10.265	1.089	5.997	3.639
Mistelbach	77.903	52.129	16	5.214	10.569	1.454	5.530	2.991
Mödling	102.943	80.713	22	8.344	1.575	938	9.065	2.286
Neunkirchen	76.487	56.508	68	4.814	5.109	1.127	6.301	2.560
St. Pölten (Land)	117.801	83.912	50	7.108	10.208	1.688	10.530	4.305
Scheibbs	40.542	26.650	37	2.740	5.538	562	3.029	1.986
Tulln	90.568	65.883	119	5.991	6.249	1.154	8.079	3.093
Waidhofen a.d. Thaya	31.663	18.956	19	1.864	6.525	915	2.088	1.296
Wr. Neustadt (Land)	70.904	51.279	34	4.873	5.223	874	6.125	2.496
Zwettl	53.782	30.163	63	3.290	13.205	1.164	3.573	2.324
Niederösterreich	**1.538.169**	**1.088.254**	**1.028**	**103.814**	**143.444**	**22.588**	**124.398**	**54.643**

1) inkl. Tankwagen

2) inkl. Sattelzugfahrzeuge, Motorkarren, Traktoren und Zweiachsmäher

3) inkl. Motordreiräder, vierrädrige Kraftfahrzeuge mit einer Leermasse bis 400 kg und Leichtmotorräder

Kraftfahrzeuge und PKW auf 1.000 Einwohner 1986–2018

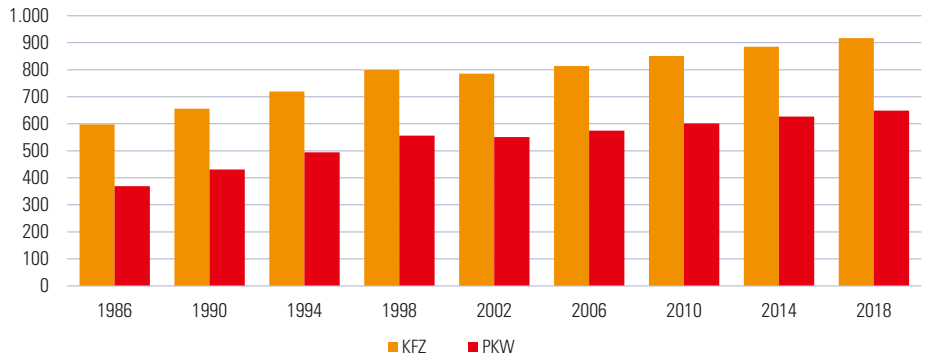

5.3.1.3 Motorisierungsgrad 2018 nach Verwaltungsbezirken

Verwaltungsbezirk	Wohnbevölkerung 1.1.2019	Einwohner pro ... PKW	LKW[1]	Zugmaschine[2]	sonstigem KFZ	Motorrad[3]	Motorfahrrad
Krems a.d. Donau	24.876	1,7	16,0	43,6	133,7	16,2	34,9
St. Pölten	55.044	1,7	19,1	52,0	92,2	17,4	47,0
Waidhofen a.d. Ybbs	11.261	1,6	18,4	12,4	94,6	17,7	25,0
Wr. Neustadt	45.277	1,8	20,9	183,3	132,8	19,0	57,1
Amstetten	116.114	1,5	18,5	9,7	68,6	14,0	19,6
Baden	146.203	1,6	18,7	40,1	109,4	14,6	46,2
Bruck a.d. Leitha	102.010	1,6	14,7	24,4	93,1	13,8	45,4
Gänserndorf	103.686	1,5	16,1	12,6	69,0	13,7	40,3
Gmünd	36.773	1,4	15,4	5,4	39,3	11,2	18,2
Hollabrunn	50.858	1,5	14,6	6,1	48,4	13,4	28,5
Horn	31.090	1,4	13,2	4,9	36,7	13,0	25,1
Korneuburg	90.889	1,5	15,5	17,5	74,7	13,1	44,1
Krems (Land)	56.596	1,5	14,4	6,1	71,1	11,4	21,4
Lilienfeld	25.812	1,6	14,1	11,2	67,6	14,6	28,9
Melk	77.962	1,5	15,6	7,6	64,3	13,0	21,4
Mistelbach	75.483	1,4	14,5	7,1	51,3	13,6	25,2
Mödling	118.998	1,5	14,3	75,6	124,0	13,1	52,1
Neunkirchen	86.291	1,5	17,9	16,9	72,2	13,7	33,7
St. Pölten (Land)	131.044	1,6	18,4	12,8	75,4	12,4	30,4
Scheibbs	41.403	1,6	15,1	7,5	69,1	13,7	20,8
Tulln	103.771	1,6	17,3	16,6	81,5	12,8	33,6
Waidhofen a.d. Thaya	25.888	1,4	13,9	4,0	27,7	12,4	20,0
Wr. Neustadt (Land)	77.991	1,5	16,0	14,9	85,9	12,7	31,2
Zwettl	42.222	1,4	12,8	3,2	34,4	11,8	18,2
Niederösterreich	**1.677.542**	**1,5**	**16,2**	**11,7**	**71,0**	**13,5**	**30,7**

[1] inkl. Tankwagen

[2] inkl. Sattelzugfahrzeuge, Motorkarren, Traktoren und Zweiachsmäher

[3] inkl. Motordreiräder, vierrädrige Kraftfahrzeuge mit einer Leermasse bis 400 kg und Leichtmotorräder

Kraftfahrzeuge auf 1.000 Einwohner 2018 nach Verwaltungsbezirken

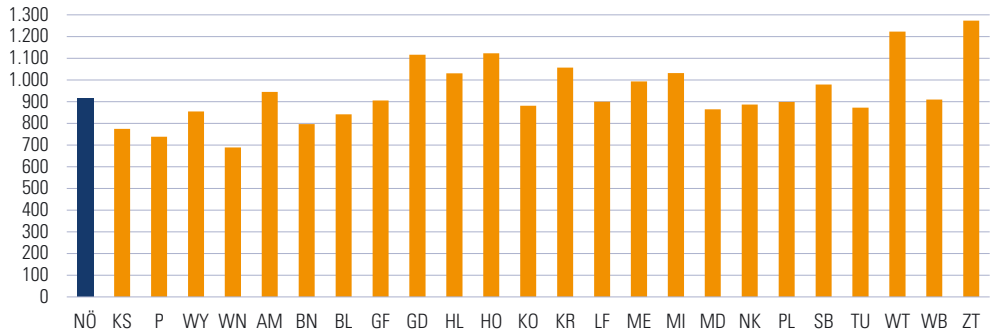

Anmerkung: Die Bezirksbezeichnung erfolgt nach KFZ-Kennzeichen.

5.3.1.4 PKW-Bestand 2018 nach Kraftstoffarten bzw. Energiequellen und Bundesländern

Kraftstoffarten bzw. Energiequellen	Burgenland	Kärnten	NÖ	OÖ	Salzburg	Steiermark	Tirol	Vorarlberg	Wien	Österreich
Benzin	81.603	149.162	478.997	387.533	131.398	323.103	165.212	97.143	319.319	2.133.470
Diesel	112.665	207.228	595.171	535.102	176.958	426.505	234.259	111.945	376.499	2.776.332
Elektro	490	1.092	4.750	3.733	1.700	3.188	2.010	1.616	2.252	20.831
Flüssiggas	-	-	-	1	1	-	-	-	-	2
Erdgas	65	44	296	444	233	244	547	144	348	2.365
Benzin/Ethanol (Flex-Fuel)	224	275	1.442	1.114	299	980	281	130	1.024	5.769
Bivalenter Betrieb mit										
Benzin oder Flüssiggas	3	21	42	51	27	30	61	38	60	333
Benzin oder Erdgas	81	51	325	491	228	204	1.302	170	325	3.177
Kombinierter Betrieb mit										
Benzin und Elektro (hybrid)	885	1.558	6.807	4.830	2.237	3.778	3.137	1.938	8.916	34.086
Diesel und Elektro (hybrid)	74	150	422	380	254	356	199	91	537	2.463
Wasserstoff (Brennstoffzelle)	-	-	2	3	-	5	6	-	8	24
Insgesamt	**196.090**	**359.581**	**1.088.254**	**933.682**	**313.335**	**758.393**	**407.014**	**213.215**	**709.288**	**4.978.852**

5.3.1.5 PKW-Bestand 2018 nach Kraftstoffarten bzw. Energiequellen und Verwaltungsbezirken

Verwaltungsbezirk	insgesamt	Benzin	Diesel	Elektro	Erdgas	Flex-Fuel[1)]	Bivalent[2)]	Hybrid[3)]
Krems a.d. Donau	14.707	6.519	7.982	74	3	23	5	101
St. Pölten	31.776	14.972	16.269	216	9	23	9	278
Waidhofen a.d. Ybbs	6.890	2.786	4.036	29	2	14	2	21
Wr. Neustadt	25.269	11.902	13.027	111	7	31	11	180
Amstetten	75.593	31.663	43.097	318	14	115	15	371
Baden	90.550	43.813	45.513	358	26	104	33	703
Bruck a.d. Leitha	63.982	28.638	34.429	203	51	81	43	537
Gänserndorf	67.553	30.286	36.360	234	24	136	31	482
Gmünd	25.597	10.331	14.954	92	5	43	5	167
Hollabrunn	33.973	14.144	19.508	78	7	66	4	166
Horn	21.758	8.414	13.094	108	3	27	5	107
Korneuburg	58.815	27.637	30.352	270	20	83	19	434
Krems (Land)	38.229	15.160	22.720	165	4	53	7	120
Lilienfeld	16.038	6.424	9.443	56	-	10	-	105
Melk	51.331	20.612	30.250	215	8	50	14	182
Mistelbach	52.129	22.028	29.408	286	9	91	20	287
Mödling	80.713	38.955	40.248	501	45	100	42	820
Neunkirchen	56.508	24.837	31.048	158	6	59	11	389
St. Pölten (Land)	83.912	37.884	44.880	415	19	88	29	597
Scheibbs	26.650	10.387	16.041	87	8	27	12	88
Tulln	65.883	31.692	33.141	326	13	103	31	577
Waidhofen a.d. Thaya	18.956	7.426	11.247	150	1	47	3	82
Wr. Neustadt (Land)	51.279	22.345	28.408	167	8	51	12	288
Zwettl	30.163	10.142	19.716	133	4	17	4	147
Niederösterreich	**1.088.254**	**478.997**	**595.171**	**4.750**	**296**	**1.442**	**367**	**7.229**

[1)] Benzin/Ethanol [2)] Benzin/Gas [3)] Kombinierter Betrieb; Benzin bzw. Diesel und Elektro

Anmerkung: In der Summe sind 2 PKW mit Wasserstoffantrieb (Brennstoffzelle) enthalten.

5.3.1.6 PKW-Bestand 2018 nach Fahrzeugmodellen

Rang	PKW-Modell		Rang	PKW-Modell	
1	VW Golf	79.932	22	Mazda 3	9.513
2	VW Polo	32.487	23	Mercedes E	8.854
3	Audi A4	26.620	24	Opel Meriva	8.853
4	Skoda Fabia	25.738	25	Hyundai i30	8.617
5	VW Passat	23.835	26	Citroen C4	8.425
6	Skoda Octavia	22.862	27	Citroen C3	8.320
7	Opel Astra	17.470	28	Opel Zafira	8.046
8	Seat Ibiza	17.423	29	Toyota Yaris	8.020
9	Audi A3	17.149	30	Hyundai i20	7.793
10	Ford Focus	16.106	31	Peugeot 206	7.769
11	Opel Corsa	14.268	32	Nissan Qashqai	7.759
12	VW Tiguan	14.243	33	Ford Galaxy	7.605
13	Renault Megane	13.881	34	Seat Alhambra	7.532
14	Ford Fiesta	13.069	35	Kia Cee'd	7.333
15	VW Touran	12.682	36	Mercedes A	7.195
16	Renault Clio	11.294	37	VW 7H	7.084
17	Seat Leon	11.254	38	Fiat 500	6.474
18	Mercedes C	10.565	39	Peugeot 207	6.450
19	Mazda 2	10.201	40	VW Caddy	6.339
20	Audi A6	10.167		sonstige Modelle	529.150
21	VW Sharan	9.877		**Insgesamt**	**1.088.254**

Anteile der Top 10 PKW-Marken 2018

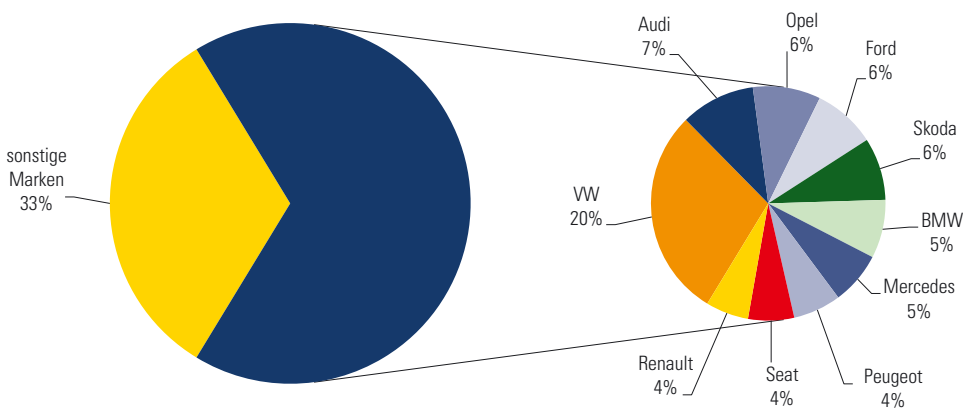

5.3.1.7 Zulassung fabriksneuer Kraftfahrzeuge 1995–2018

Jahr	insgesamt	PKW	Omnibusse	LKW[1)]	Zugmaschinen[2)]	sonstige KFZ	Motorräder[3)]	Motorfahrräder
1995	66.772	53.454	73	4.397	2.014	530	4.048	2.256
1996	77.776	61.722	51	4.797	2.896	590	4.652	3.068
1997	70.561	53.753	38	5.160	3.163	610	4.450	3.387
1998	74.505	55.655	47	5.171	2.862	636	6.738	3.396
1999	78.732	59.076	70	5.121	2.929	652	7.368	3.516
2000	76.242	57.884	71	5.634	2.790	713	5.777	3.373
2001	70.972	55.055	80	4.828	2.456	611	4.834	3.108
2002	66.259	51.981	71	4.404	2.378	567	3.471	3.387
2003	73.091	56.887	85	5.252	2.361	536	3.671	4.299
2004	77.278	59.830	85	6.017	2.600	598	3.372	4.776
2005	77.408	59.266	57	5.896	2.379	622	3.658	5.530
2006	77.922	58.975	97	5.941	2.570	583	4.056	5.700
2007	76.562	56.032	66	6.505	2.366	653	4.587	6.353
2008	76.735	55.054	83	6.893	2.710	723	5.153	6.119
2009	80.526	61.588	83	5.394	2.336	650	4.965	5.510
2010	82.955	64.437	118	5.621	2.135	903	4.953	4.788
2011	89.814	70.152	118	6.721	2.734	536	5.069	4.484
2012	84.172	64.595	94	6.411	2.892	617	5.672	3.891
2013	79.465	60.494	87	6.485	2.899	573	5.794	3.133
2014	76.257	58.226	123	6.740	2.281	630	5.548	2.709
2015	76.883	58.893	139	6.740	2.353	621	5.555	2.582
2016	80.597	61.386	114	7.490	2.221	718	6.199	2.469
2017	84.209	64.501	141	8.167	2.524	726	5.333	2.817
2018	82.640	62.606	132	8.939	2.085	867	5.623	2.388

1) inkl. Tankwagen

2) inkl. Sattelzugfahrzeuge, Motorkarren, Traktoren und Zweiachsmäher

3) inkl. Motordreiräder, vierrädrige Kraftfahrzeuge mit einer Leermasse bis 400 kg und Leichtmotorräder

Zulassung fabriksneuer Kraftfahrzeuge 1988–2018

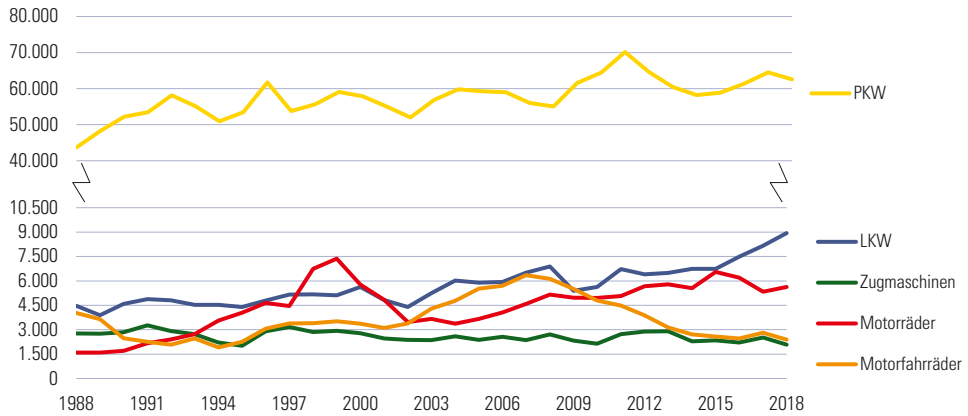

5.3.1.8 Zulassung fabriksneuer Kraftfahrzeuge 2018–2019 nach Monaten

Monat	insgesamt	PKW	Omni-busse	LKW[1)]	Zug-maschinen[2)]	sonstige KFZ	Motor-räder[3)]	Motor-fahrräder
2018	**82.640**	**62.606**	**132**	**8.939**	**2.085**	**867**	**5.623**	**2.388**
Jänner	6.363	5.450	7	642	113	32	67	52
Februar	5.807	4.710	6	719	134	51	124	63
März	8.596	6.487	5	910	212	100	651	231
April	8.788	6.152	13	846	236	112	1.099	330
Mai	8.065	5.966	8	743	192	110	781	265
Juni	9.324	7.100	36	832	196	114	760	286
Juli	7.714	5.772	25	704	178	74	649	312
August	7.863	6.005	14	699	143	58	624	320
September	4.530	3.095	7	698	147	56	362	165
Oktober	5.321	3.960	4	764	138	46	249	160
November	5.687	4.506	6	781	153	56	106	79
Dezember	4.582	3.403	1	601	243	58	151	125
2019								
Jänner	6.059	5.007	7	715	159	54	72	45
Februar	5.904	4.535	4	759	191	68	215	132
März	8.501	5.893	10	992	282	81	970	273
April	8.507	5.770	11	876	269	130	1.034	417
Mai	8.049	5.753	13	898	228	158	763	236
Juni	8.452	6.113	15	900	259	131	748	286

[1)] inkl. Tankwagen
[2)] inkl. Sattelzugfahrzeuge, Motorkarren, Traktoren und Zweiachsmäher
[3)] inkl. Motordreiräder, vierrädrige Kraftfahrzeuge mit einer Leermasse bis 400 kg und Leichtmotorräder

5.3.1.9 Zulassung fabriksneuer PKW 2014–2018 nach Hubraumklassen

Hubraumklasse	2014		2015		2016		2017		2018	
in Kubikzentimeter	insgesamt	in %	insgesamt	in %	insgesamt	in %	insgesamt	in %	insgesamt	in %
501 - 1.000	4.610	8,0	6.589	11,3	7.820	12,9	10.354	16,3	14.205	23,2
1.001 - 1.250	12.545	21,7	10.211	17,4	9.686	16,0	9.676	15,3	7.457	12,2
1.251 - 1.500	7.860	13,6	9.339	16,0	9.716	16,0	11.309	17,8	12.528	20,5
1.501 - 1.750	14.738	25,4	14.567	24,9	13.444	22,2	12.381	19,5	9.208	15,0
1.751 - 2.000	13.610	23,5	13.836	23,6	15.849	26,1	15.713	24,8	14.345	23,4
2.001 - 2.500	2.972	5,1	2.634	4,5	2.590	4,3	2.521	4,0	2.120	3,5
2.501 - 3.000	1.351	2,3	1.180	2,0	1.319	2,2	1.219	1,9	1.145	1,9
über 3.000	228	0,4	183	0,3	205	0,3	213	0,3	213	0,3

Zulassung fabriksneuer PKW 2008 und 2018 nach Kraftstoffart bzw. Energiequelle

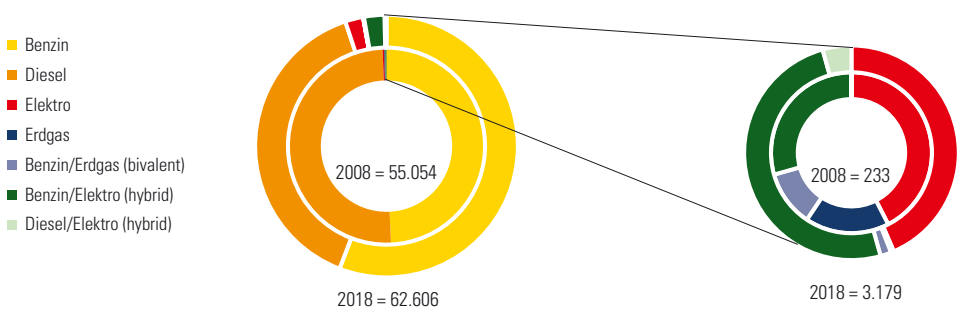

5.3.1.10 Zulassung fabriksneuer PKW 2016–2018 nach Erzeugungsländern und Marken

Erzeugungsland/ Marke	2016 insgesamt	2016 in %	2017 insgesamt	2017 in %	2018 insgesamt	2018 in %	Veränderung 2017/18 in %
Deutschland	**26.402**	**43,0**	**25.582**	**39,7**	**23.910**	**38,2**	**-6,5**
Audi	3.676	6,0	2.923	4,5	2.253	3,6	-22,9
BMW	2.602	4,2	2.473	3,8	2.676	4,3	8,2
Ford	3.644	5,9	3.884	6,0	3.710	5,9	-4,5
Mercedes-Benz	1.728	2,8	1.785	2,8	1.447	2,3	-18,9
Opel	3.472	5,7	3.220	5,0	2.974	4,8	-7,6
Porsche	131	0,2	135	0,2	138	0,2	2,2
VW	11.136	18,1	11.148	17,3	10.700	17,1	-4,0
Frankreich	**7.722**	**12,6**	**8.637**	**13,4**	**7.756**	**12,4**	**-10,2**
Citroen	1.401	2,3	1.431	2,2	1.344	2,1	-6,1
Peugeot	2.773	4,5	3.510	5,4	2.833	4,5	-19,3
Renault	2.867	4,7	2.990	4,6	2.829	4,5	-5,4
Toyota	394	0,6	513	0,8	567	0,9	10,5
Großbritannien	**2.389**	**3,9**	**2.325**	**3,6**	**2.141**	**3,4**	**-7,9**
Jaguar	145	0,2	148	0,2	125	0,2	-15,5
Land Rover	353	0,6	326	0,5	289	0,5	-11,3
Mini	370	0,6	383	0,6	394	0,6	2,9
Nissan	954	1,6	871	1,4	903	1,4	3,7
Italien	**2.434**	**4,0**	**2.460**	**3,8**	**2.304**	**3,7**	**-6,3**
Alfa-Romeo	237	0,4	339	0,5	355	0,6	4,7
Fiat	2.182	3,6	2.101	3,3	1.919	3,1	-8,7
Japan	**2.892**	**4,7**	**3.579**	**5,5**	**3.925**	**6,3**	**9,7**
Honda	85	0,1	77	0,1	124	0,2	61,0
Mazda	1.538	2,5	1.739	2,7	1.899	3,0	9,2
Mitsubishi	559	0,9	572	0,9	650	1,0	13,6
Nissan	116	0,2	146	0,2	81	0,1	-44,5
Subaru	69	0,1	82	0,1	129	0,2	57,3
Suzuki	136	0,2	566	0,9	719	1,1	27,0
Toyota	347	0,6	333	0,5	270	0,4	-18,9
Korea	**885**	**1,4**	**1.351**	**2,1**	**1.687**	**2,7**	**24,9**
Hyundai	137	0,2	277	0,4	466	0,7	68,2
Kia	733	1,2	1.052	1,6	1.179	1,9	12,1
Rumänien	**1.999**	**3,3**	**2.392**	**3,7**	**2.401**	**3,8**	**0,4**
Dacia	1.999	3,3	2.392	3,7	2.401	3,8	0,4
Schweden	**920**	**1,5**	**913**	**1,4**	**1.002**	**1,6**	**9,7**
Volvo	920	1,5	913	1,4	1.002	1,6	9,7
Slowakei	**1.388**	**2,3**	**1.138**	**1,8**	**1.063**	**1,7**	**-6,6**
Kia	1.388	2,3	1.138	1,8	1.063	1,7	-6,6
Spanien	**3.796**	**6,2**	**4.279**	**6,6**	**4.651**	**7,4**	**8,7**
Seat	3.483	5,7	3.716	5,8	4.119	6,6	10,8
Tschechische Republik	**5.999**	**9,8**	**7.066**	**11,0**	**6.899**	**11,0**	**-2,4**
Skoda	4.421	7,2	5.421	8,4	5.330	8,5	-1,7
USA	**749**	**1,2**	**586**	**0,9**	**463**	**0,7**	**-21,0**
Jeep	455	0,7	329	0,5	311	0,5	-5,5
Andere Erzeugungsländer	**3.811**	**6,2**	**4.193**	**6,5**	**4.404**	**7,0**	**5,0**
Insgesamt	**61.386**	**100,0**	**64.501**	**100,0**	**62.606**	**100,0**	**-2,9**

5.3.2.1 Straßenverkehrsunfälle mit Personenschaden 2018 nach Bundesländern

Bundesland	insgesamt	mit beteiligten Kindern (0-14 Jahre)	mit beteiligten Schulkindern am Schulweg (6-15 Jahre)	mit beteiligten Alkoholisierten
Burgenland	826	43	9	70
Kärnten	2.633	189	52	166
Niederösterreich	**6.941**	**497**	**93**	**469**
Oberösterreich	6.871	455	107	410
Salzburg	2.764	205	45	159
Steiermark	5.500	293	68	419
Tirol	4.062	305	60	249
Vorarlberg	2.049	185	48	159
Wien	5.200	450	88	190
Österreich	**36.846**	**2.622**	**570**	**2.291**

Straßenverkehrsunfälle mit Personenschaden 2014, 2016 und 2018 nach Bundesländern

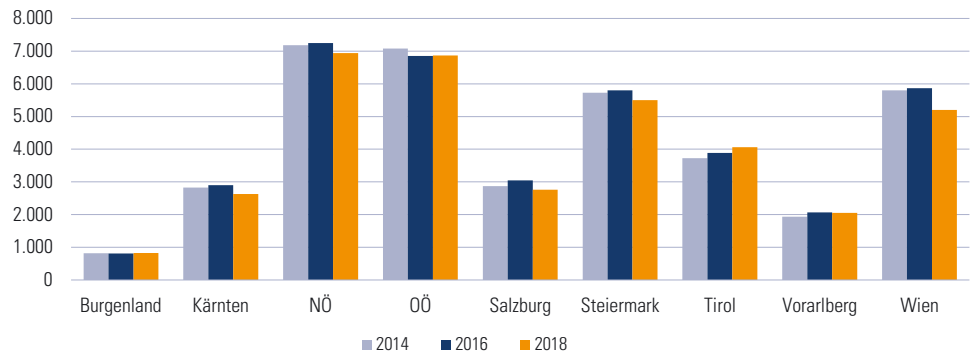

5.3.2.2 Verunglückte bei Straßenverkehrsunfällen 2018 nach Bundesländern

Bundesland	insgesamt	tödlich[1)]	schwer verletzt	leicht verletzt	Kinder (0-14 Jahre)	Schulkinder am Schulweg (6-15 Jahre)	mit alkoholisierten Beteiligten
Burgenland	1.080	13	218	849	54	10	92
Kärnten	3.335	30	569	2.736	212	51	232
Niederösterreich	**8.968**	**103**	**1.536**	**7.329**	**559**	**100**	**630**
Oberösterreich	9.009	96	1.467	7.446	485	118	543
Salzburg	3.470	27	621	2.822	229	49	191
Steiermark	7.045	69	1.181	5.795	322	71	554
Tirol	5.070	36	1.025	4.009	327	62	293
Vorarlberg	2.478	17	385	2.076	200	52	202
Wien	6.479	18	629	5.832	502	97	255
Österreich	**46.934**	**409**	**7.631**	**38.894**	**2.890**	**610**	**2.992**

[1)] Dazu zählen jene Personen, die entweder am Unfallort oder innerhalb von 30 Tagen, gerechnet ab dem Unfallereignis, an den Unfallfolgen verstorben sind.

5.3.2.3 Straßenverkehrsunfälle mit Personenschaden 1995–2018

Jahr	Straßenverkehrsunfälle mit Personenschaden	Verunglückte insgesamt	Schwerverletzte	Tote[1)]	Kinder	Alkoholisierte
1995	7.457	10.342	1.889	322	801	843
1996	7.292	10.056	1.863	294	751	747
1997	7.404	10.148	1.865	318	785	799
1998	7.184	9.784	1.636	286	760	660
1999	7.617	10.383	1.676	278	750	709
2000	7.488	10.300	1.674	299	695	733
2001	7.729	10.524	1.619	261	664	634
2002	7.787	10.603	1.684	261	711	507
2003	7.638	10.487	1.564	277	695	539
2004	7.483	10.148	1.527	269	609	767
2005	6.940	9.446	1.402	223	578	741
2006	6.814	9.274	1.382	222	599	641
2007	7.323	9.682	1.459	192	609	765
2008	6.982	9.312	1.399	174	584	715
2009	6.609	8.965	1.368	189	518	651
2010	6.299	8.442	1.274	163	513	432
2011	6.465	8.563	1.267	159	525	475
2012	7.921	9.985	1.838	145	543	730
2013	7.308	9.233	1.595	112	534	605
2014	7.181	9.246	1.657	121	514	614
2015	7.166	9.258	1.589	131	493	623
2016	7.244	9.203	1.507	112	531	634
2017	7.042	9.026	1.506	93	544	588
2018	6.941	8.968	1.536	103	559	630

[1)] Dazu zählen jene Personen, die entweder am Unfallort oder innerhalb von 30 Tagen, gerechnet ab dem Unfallereignis, an den Unfallfolgen verstorben sind.

Anmerkung: Ab 2012 geänderte Erhebungsmethode, ein direkter Vergleich mit Vorjahresergebnissen ist daher nicht zulässig.

Kraftfahrzeuge und Verunglückte 2002–2018

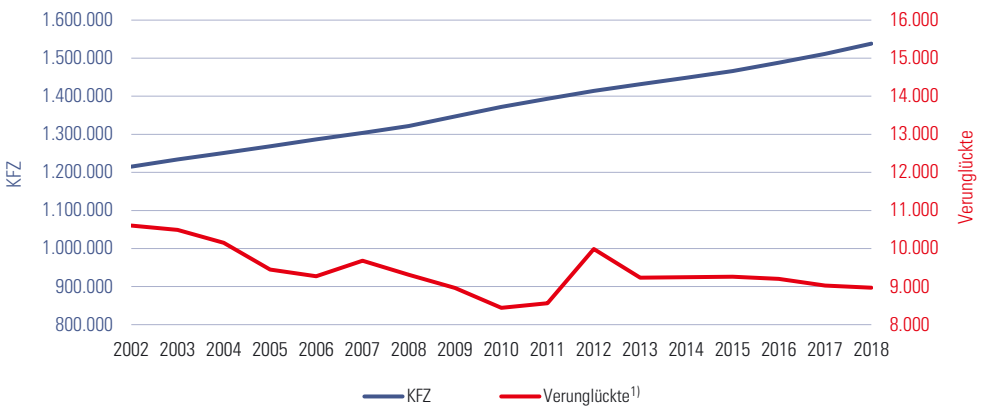

[1)] Ab 2012 geänderte Erhebungsmethode, ein direkter Vergleich mit Vorjahresergebnissen ist daher nicht zulässig.

5.3.2.4 Straßenverkehrsunfälle mit Personenschaden 2018 nach Monaten

	Unfälle mit Personenschaden		Verletzte		Tote[1)]	
Monat	insgesamt	Veränderung zum Vorjahr in %	insgesamt	Veränderung zum Vorjahr in %	insgesamt	Veränderung zum Vorjahr in %
Jänner	383	-15,5	513	-10,5	5	-16,7
Februar	371	8,2	471	7,5	7	-12,5
März	417	-7,7	558	-4,9	10	100,0
April	665	26,9	817	24,7	5	-37,5
Mai	727	2,7	921	4,8	15	25,0
Juni	676	-19,5	896	-14,0	11	22,2
Juli	749	-1,8	956	-2,8	9	125,0
August	761	2,1	975	2,5	7	-41,7
September	699	8,7	848	6,0	15	25,0
Oktober	603	-1,6	765	-1,2	9	12,5
November	470	-4,3	613	-1,8	4	-33,3
Dezember	420	-10,1	532	-15,0	6	100,0
Insgesamt	**6.941**	**-1,4**	**8.865**	**-0,8**	**103**	**10,8**

[1)] Dazu zählen jene Personen, die entweder am Unfallort oder innerhalb von 30 Tagen, gerechnet ab dem Unfallereignis, an den Unfallfolgen verstorben sind.

Unfälle mit Personenschaden 2018 nach Monaten

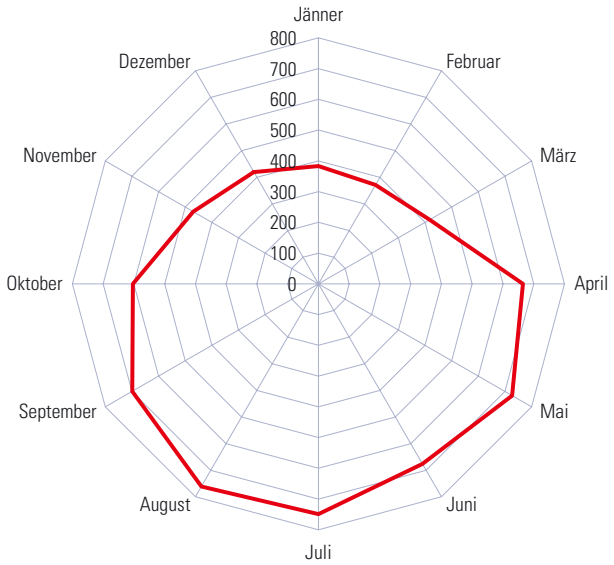

5.3.2.5 Verunglückte bei Straßenverkehrsunfällen 2018 nach beteiligten Fahrzeugarten und Bundesländern

Fahrzeugart	Österreich	Burgenland	Kärnten	NÖ	OÖ	Salzburg	Steiermark	Tirol	Vorarlberg	Wien
Einspuriges Kraftfahrzeug	8.211	150	763	**1.558**	1.606	588	1.209	929	544	864
Moped	3.876	65	381	**753**	948	276	599	384	317	153
Motorrad[1]	4.335	85	382	**805**	658	312	610	545	227	711
Mehrspuriges KFZ Klasse L[2]	193	10	14	**53**	32	13	25	24	13	9
Personenkraftwagen	23.890	695	1.695	**5.136**	5.066	1.546	3.857	2.102	927	2.866
Omnibus (Linienbus)	863	2	31	**57**	163	76	100	155	47	232
LKW[3]	1.118	18	83	**305**	246	68	170	101	18	109
bis 3,5t	847	11	64	**232**	188	43	124	77	10	98
über 3,5t bis 12t	43	2	3	**17**	7	2	2	7	-	3
über 12t	228	5	16	**56**	51	23	44	17	8	8
Zug- und Arbeitsmaschine[4]	188	6	8	**62**	42	16	22	18	11	3
Straßenbahn	174	-	-	**-**	15	-	25	14	-	120
Eisenbahn	15	-	1	**1**	2	1	8	-	2	-
(Elektro-)Fahrrad, Elektro-Scooter	8.214	129	515	**1.243**	1.224	917	1.167	1.317	696	1.006
Spiel- und Sportgerät	146	1	12	**21**	16	11	14	19	17	35
Fußgänger	3.855	67	210	**522**	584	232	440	365	201	1.234
sonstige Beteiligte	67	2	3	**10**	13	2	8	26	2	1
Insgesamt	**46.934**	**1.080**	**3.335**	**8.968**	**9.009**	**3.470**	**7.045**	**5.070**	**2.478**	**6.479**

[1] inkl. Kleinmotorrad

[2] Dreirädriges Kraftrad, vierrädriges KFZ und Leicht-KFZ

[3] inkl. Sattelkraftfahrzeug und Sattelzugfahrzeug

[4] Zugmaschine (Traktor), Motor- und Transportkarren, selbstfahrende Arbeitsmaschine, Sonderkraftfahrzeug

Verunglückte 2018 nach beteiligten Fahrzeugarten

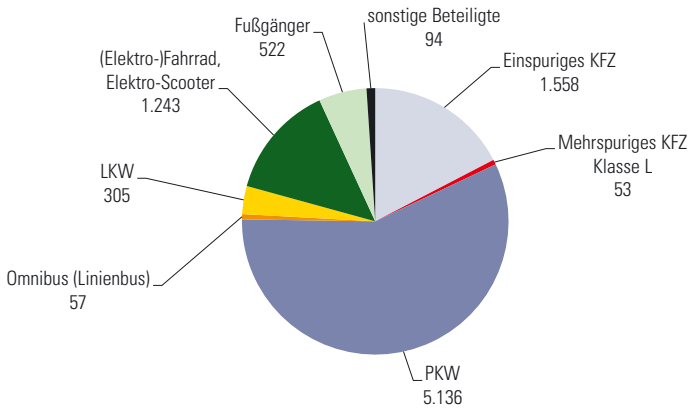

5.3.2.6 Verunglückte bei Straßenverkehrsunfällen 2018 nach Fahrzeug- und Straßenarten

Fahrzeugart	insgesamt	Autobahn	Schnell-straße	Landes-straße B	Landes-straße L	sonstige Straße
Einspuriges Kraftfahrzeug	1.558	21	7	487	611	432
Moped	753	-	-	204	253	296
Motorrad[1]	805	21	7	283	358	136
Mehrspuriges KFZ Klasse L[2]	53	-	-	21	18	14
Personenkraftwagen	5.136	830	161	1.838	1.603	704
Omnibus (Linienbus)	57	10	-	16	8	23
LKW[3]	305	90	13	78	85	39
bis 3,5t	232	66	10	61	68	27
über 3,5t bis 12t	17	6	1	2	7	1
über 12t	56	18	2	15	10	11
Zug- und Arbeitsmaschine[4]	62	-	-	9	20	33
(Elektro-)Fahrrad, Elektro-Scooter	1.243	-	-	216	327	700
Spiel- und Sportgerät	21	-	-	1	7	13
Fußgänger	522	2	1	108	97	314
sonstige Beteiligte	11	-	-	1	3	7
Insgesamt	**8.968**	**953**	**182**	**2.775**	**2.779**	**2.279**

[1] inkl. Kleinmotorrad [2] Dreirädriges Kraftrad, vierrädriges KFZ und Leicht-KFZ [3] inkl. Sattelkraftfahrzeug und Sattelzugfahrzeug
[4] Zugmaschine (Traktor), Motor- und Transportkarren, selbstfahrende Arbeitsmaschine, Sonderkraftfahrzeug

Straßenverkehrsunfälle mit Personenschaden 2008–2018

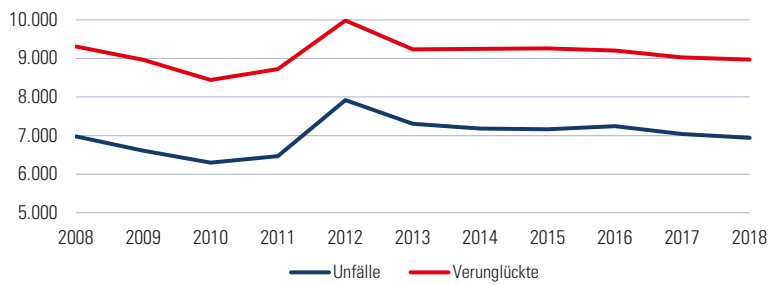

Anmerkung: Ab 2012 geänderte Erhebungsmethode, ein direkter Vergleich mit Vorjahresergebnissen ist daher nicht zulässig.

Straßenverkehrsunfälle mit Personenschaden 2018 nach Straßenarten

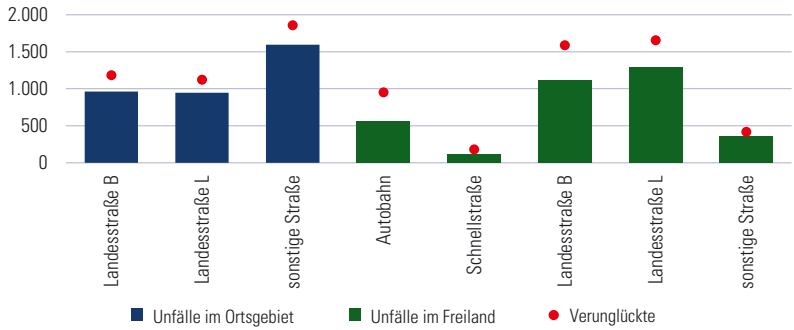

5.3.2.7 Straßenverkehrsunfälle mit Personenschaden 2018 nach Verwaltungsbezirken

Verwaltungsbezirk	Wohnbevölkerung 1.1.2019	Unfälle	Verletzte	Getötete[1)]	Verletzte je 10.000 Einwohner	Getötete[1)] je 10.000 Einwohner	Straßenlängen[2)]	Verletzte je 100 Straßen-km	Getötete[1)] je 100 Straßen-km
Krems a.d. Donau	24.876	152	175	-	70,3	-	61	286,7	-
St. Pölten	55.044	319	403	1	73,2	0,2	117	345,6	0,9
Waidhofen a.d. Ybbs	11.261	62	74	-	65,7	-	72	103,1	-
Wr. Neustadt	45.277	236	297	3	65,6	0,7	41	721,4	7,3
Amstetten	116.114	526	711	8	61,2	0,7	1.218	58,4	0,7
Baden	146.203	538	727	8	49,7	0,5	435	167,2	1,8
Bruck a.d. Leitha	102.010	388	505	4	49,5	0,4	387	130,4	1,0
Gänserndorf	103.686	367	464	8	44,8	0,8	744	62,4	1,1
Gmünd	36.773	148	182	3	49,5	0,8	594	30,6	0,5
Hollabrunn	50.858	230	301	7	59,2	1,4	761	39,5	0,9
Horn	31.090	149	190	1	61,1	0,3	743	25,6	0,1
Korneuburg	90.889	352	446	7	49,1	0,8	509	87,6	1,4
Krems (Land)	56.596	261	334	4	59,0	0,7	885	37,7	0,5
Lilienfeld	25.812	122	136	4	52,7	1,5	278	49,0	1,4
Melk	77.962	382	503	7	64,5	0,9	1.114	45,1	0,6
Mistelbach	75.483	282	364	5	48,2	0,7	796	45,7	0,6
Mödling	118.998	587	754	4	63,4	0,3	228	331,0	1,8
Neunkirchen	86.291	275	349	4	40,4	0,5	584	59,8	0,7
St. Pölten (Land)	131.044	469	579	5	44,2	0,4	1.027	56,4	0,5
Scheibbs	41.403	158	201	5	48,5	1,2	420	47,9	1,2
Tulln	103.771	379	463	3	44,6	0,3	613	75,5	0,5
Waidhofen a.d. Thaya	25.888	104	121	2	46,7	0,8	608	19,9	0,3
Wr. Neustadt (Land)	77.991	253	328	7	42,1	0,9	446	73,5	1,6
Zwettl	42.222	202	258	3	61,1	0,7	937	27,5	0,3
Niederösterreich	**1.677.542**	**6.941**	**8.865**	**103**	**52,8**	**0,6**	**13.619**	**65,1**	**0,8**

[1)] Als Getötete gelten alle Personen, die entweder am Unfallort oder innerhalb von 30 Tagen, gerechnet ab dem Unfallereignis, an den Unfallfolgen verstorben sind.

[2)] Straßenlängen am 02.07.2018 in km beinhalten Landesstraßen B und L.

Unfälle und Verunglückte 2018 nach Verwaltungsbezirken

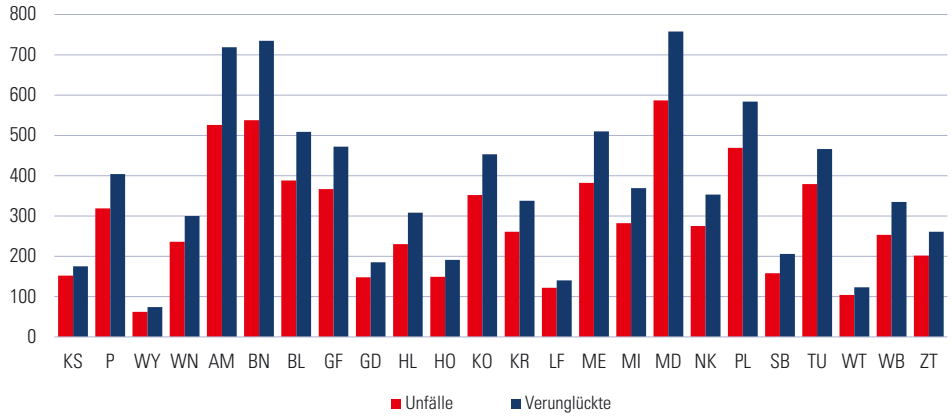

Anmerkung: Die Bezirksbezeichnung erfolgt nach KFZ-Kennzeichen.

5.3.3.1 Flughafen Wien-Schwechat, Fluggäste 2018 nach Strecken

Strecke	Fluggäste	Strecke	Fluggäste	Strecke	Fluggäste
Frankfurt	1.181.050	Antalya	191.222	St. Gallen-Altenrhein	92.625
Zürich	984.604	Moskau-Domodedovo	178.040	Hong Kong	91.413
Berlin-Tegel	938.162	Helsinki-Vantaa	176.044	Amman	90.665
London Heathrow	835.708	Nizza	170.539	Seoul	89.123
Amsterdam-Schiphol	817.551	Prag/Ruzyne	169.517	Saloniki	89.037
Paris-Charles De Gaulle	815.431	Oslo	168.218	Dubrovnik	85.397
Düsseldorf	735.460	Zagreb	167.376	Krakau	83.171
Hamburg	606.989	Tirana	166.621	Podgorica	79.339
München	573.610	Basel-Mühlhausen	143.547	Addis Abeba/Bole	77.096
Brüssel	480.602	Sarajewo	139.241	Catania	73.408
Bukarest/Otopeni	457.217	Kairo	135.221	Erevan	72.439
Dubai	446.741	Schanghai	135.152	Chisinau	72.202
Stuttgart	440.203	Dublin	134.981	Delhi	72.184
Istanbul/Ataturk	429.591	Lyon Saint-Exupery	134.818	Paris-Orly	69.574
Bangkok	426.407	Graz	133.864	Odessa	67.581
Barcelona	423.121	Chicago	132.282	Nürnberg	66.735
Tel- Aviv	407.036	Peking	131.826	Ankara/Esenboga	66.651
Palma de Mallorca	400.543	Neapel/Ciampino	126.295	Edinburg	65.765
Rom/Fiumicino	398.867	Luqa/Malta	122.092	London Luton	63.033
Mailand/Malpensa	376.452	Klagenfurt	120.873	Tokio	62.983
Kopenhagen	361.523	Teheran	120.726	Split	62.643
Madrid/Barajas	355.410	Skopje	119.038	Ljubljana	62.572
Köln	354.725	Übrige USA	114.828	Olbia/Costa Smeralda	61.439
Moskau-Sheremetyevo	338.214	Berlin-Schoenefeld	111.669	Miami	59.157
London Gatwick	334.040	Bologna	111.476	Moskau-Vnukovo	59.082
Sofia	309.707	Washington	110.438	Valencia	58.781
Genf	291.861	Manchester	108.581	Kosice	57.261
Athen	276.341	Luxemburg	107.377	Dnepropedrovsk	56.800
Istanbul/Sabiha Gökcen	263.244	Riga	107.316	Las Palmas	56.349
Warschau/Okecie	259.008	Budapest/Ferihegy	105.926	Leipzig/Halle	55.976
Kiew/Boryspil	257.461	Salzburg	105.264	Teneriffa Süd/Reina Sofia	53.558
Stockholm/Arlanda	255.335	London Stansted	105.081	Vilnius	52.112
Lissabon	250.892	Malaga	103.653	Ibiza	49.768
Hannover	227.362	Toronto	102.744	Rotterdam	49.310
Larnaca	223.102	New York	98.299	Tallinn	47.821
Innsbruck	204.958	Varna	97.887	Heraklion	44.787
Belgrad	201.281	Pristina	97.457	Übriges Marokko	44.675
Doha	199.692	St. Petersburg/Pulkovo	97.267	Krasnodar/Pashkovsky	43.801
Taipeh	199.051	Minsk International Airport 2	94.718	Sonstige	1.417.060
Venedig/Tessera	193.894	Los Angeles	92.778	**Insgesamt**	**26.546.111**

Anmerkung: An und ab (ohne Transit) im Linienverkehr

Flughafen Wien-Schwechat, Fluggäste (an und ab, ohne Transit) 1986–2018

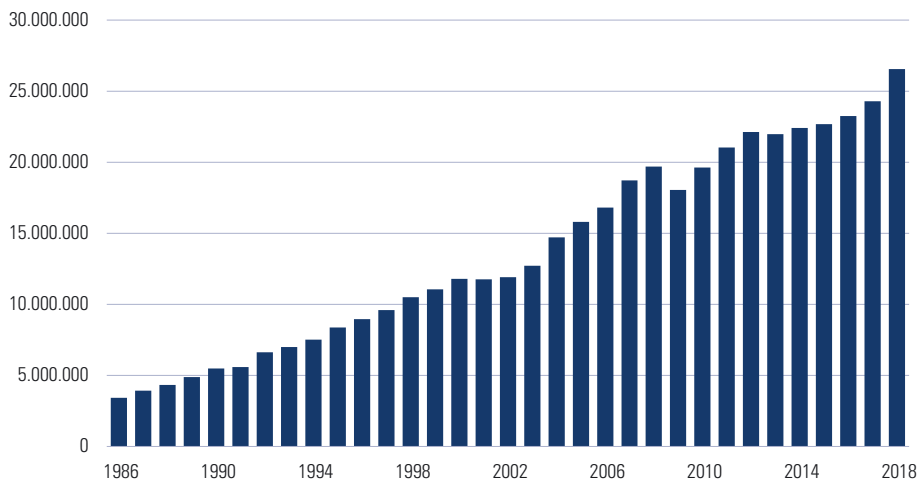

5.3.3.2 Personen- und Frachtverkehr 2018 auf österreichischen Flughäfen

Flughafen	Starts und Landungen	Fluggäste		Fracht in Tonnen	
		An- und Abreisende	Transit	an und ab	Transit
Wien	241.004	26.942.692	94.625	215.921	22.491
Salzburg	18.457	1.841.127	3.341	185	7
Innsbruck	12.023	1.118.930	417	73	-
Graz	14.888	1.021.538	9.391	226	-
Linz	6.914	456.422	8.164	7.702	593
Klagenfurt	3.566	228.322	50	-	-
Insgesamt	**296.852**	**31.609.031**	**115.988**	**224.107**	**23.091**

5.3.3.3 Motorflugbetrieb 2013–2018 auf Flughäfen und Flugplätzen

Flugplatz, Flughafen	Flugbewegungen					
	2013	2014	2015	2016	2017	2018
Wiener Neustadt/Ost	37.977	36.386	37.282	41.759	41.164	40.488
Vöslau	33.874	37.031	35.083	34.893	39.854	35.253
Stockerau	14.805	16.495	17.507	17.844	18.600	23.348
Krems/Langenlois	18.162	17.289	17.829	18.284	14.980	20.061
St. Georgen/Ybbsfeld	3.828	5.346	5.275	6.478	7.300	9.476
Seitenstetten[1)]	3.271	3.202	4.255	3.899	4.132	7.774
Wiener Neustadt/West	8.762	9.555	7.000	6.936	6.493	7.741
Dobersberg	6.435	5.552	5.241	4.665	5.168	2.976
Langenlebarn	3.444	1.909	5.646	5.729	4.329	2.308
Leopoldsdorf	165	73	23	58	53	44

[1)] vor 2018 nur Anzahl Starts

Anmerkung: Flugbewegungen (Starts und Landungen) im nichtgewerblichen Motorflugbetrieb der Allgemeinen Luftfahrt

5.3.3.4 Personen-, Fracht- und Postverkehr am Flughafen Wien-Schwechat 1980–2018

Jahr	Starts und Landungen	Fluggäste		Fracht in Tonnen			Post in Tonnen		
		An- und Abreisende	Transit	an	ab	Transit	an	ab	Transit
1980	54.262	2.733.930	185.540	17.608	18.998	5.179	2.690	2.083	338
1981	55.791	2.916.144	215.234	16.465	19.144	6.032	3.127	2.795	509
1982	55.195	2.910.060	189.869	16.335	15.969	3.389	2.890	2.630	390
1983	55.381	3.068.697	193.022	17.028	17.878	3.407	3.039	2.795	282
1984	56.941	3.400.270	227.147	18.036	20.579	9.992	3.089	2.794	522
1985	58.733	3.591.812	267.655	18.774	20.808	13.214	3.101	2.815	832
1986	59.824	3.430.067	236.006	21.071	19.901	13.378	3.214	2.761	794
1987	62.712	3.928.678	241.876	23.806	19.411	14.699	3.354	3.574	807
1988	66.803	4.324.000	264.197	26.003	21.760	14.231	3.569	3.711	762
1989	74.041	4.881.131	253.080	28.629	23.299	13.641	3.659	2.923	736
1990	79.823	5.494.804	216.965	32.137	25.780	13.075	3.723	3.011	654
1991	91.383	5.585.706	252.840	33.449	29.387	9.876	3.741	3.044	245
1992	106.686	6.619.863	183.601	37.037	30.896	5.436	4.010	3.242	217
1993	117.161	7.000.663	166.038	38.905	32.178	8.652	3.662	2.870	257
1994	127.335	7.521.230	205.304	42.355	40.184	8.792	3.396	2.744	371
1995	143.701	8.366.763	174.149	46.729	45.833	9.641	3.200	2.818	386
1996	154.790	8.951.014	185.335	48.171	46.440	12.088	3.602	3.452	275
1997	156.608	9.590.678	141.714	52.103	54.850	8.619	3.443	3.310	198
1998	165.022	10.494.245	132.469	53.202	53.875	4.802	3.552	3.892	234
1999	171.441	11.051.584	138.134	57.753	60.719	2.811	2.638	4.401	207
2000	186.189	11.790.804	133.710	58.458	65.948	4.083	3.067	5.097	160
2001	185.140	11.752.175	84.229	52.814	58.162	4.260	3.435	5.786	91
2002	186.695	11.912.434	55.240	54.813	58.892	5.141	3.794	6.824	22
2003	196.810	12.709.432	58.923	57.012	58.674	8.821	4.659	6.774	22
2004	224.559	14.711.592	60.273	74.743	70.800	20.604	5.859	6.795	25
2005	230.687	15.803.435	43.463	90.660	76.832	26.269	5.474	7.096	22
2006	237.269	16.809.215	33.317	108.861	78.987	26.507	6.401	7.642	6
2007	254.667	18.719.275	35.427	115.059	76.730	21.749	6.576	6.659	4
2008	266.206	19.687.629	47.006	116.563	70.739	21.035	7.493	6.568	8
2009	243.239	18.045.675	56.154	120.337	65.387	17.040	6.444	6.239	5
2010	245.992	19.619.958	62.632	142.883	76.451	19.338	6.170	6.309	2
2011	246.003	21.040.715	55.683	114.100	85.709	19.026	6.451	7.090	1
2012	244.650	22.128.387	37.346	99.709	78.337	19.004	6.285	6.855	16
2013	231.177	21.972.929	26.891	99.791	79.035	21.379	4.732	6.959	31
2014	230.781	22.404.584	78.300	115.812	81.949	29.326	5.080	7.504	23
2015	226.811	22.671.848	103.030	107.433	88.841	26.793	4.786	8.066	104
2016	226.395	23.249.778	100.674	113.290	89.743	19.402	5.459	7.895	174
2017	224.568	24.285.827	106.302	109.297	97.622	17.612	6.343	7.531	279
2018	241.004	26.942.692	94.625	117.299	98.622	22.491	6.679	7.012	182

5.3.3.5 Güterverkehr auf der Donau in Österreich 2009–2018

Kriterium	2009	2010	2011	2012	2013	2014	2015	2016	2017	2018
Transportaufkommen in 1.000 Tonnen										
Inlandverkehr	329	457	565	1.240	701	799	680	609	389	277
Grenzüberschreitender Verkehr	6.526	7.868	7.110	7.063	7.449	7.014	6.089	6.276	7.203	5.570
Empfang	4.945	6.200	5.564	5.439	5.462	4.982	4.325	4.300	4.822	4.739
Versand	1.581	1.668	1.546	1.624	1.987	2.032	1.764	1.976	2.381	1.777
Transit	2.466	2.728	2.268	2.411	2.559	2.309	1.830	2.187	2.027	1.356
Insgesamt	**9.321**	**11.052**	**9.943**	**10.714**	**10.710**	**10.122**	**8.599**	**9.071**	**9.620**	**7.202**
Transportleistung in Mio. Tonnenkilometer										
Inlandverkehr	62	73	88	101	103	78	67	52	30	28
Grenzüberschreitender Verkehr	6.208	7.500	6.447	6.886	7.307	6.615	5.734	6.094	6.895	5.015
Empfang	5.069	6.271	5.221	5.569	5.432	4.863	4.124	4.185	4.522	3.429
Versand	1.139	1.229	1.226	1.317	1.875	1.752	1.610	1.909	2.373	1.586
Transit	3.318	3.877	3.065	3.553	3.725	3.222	2.531	3.128	2.796	1.922
Insgesamt	**9.588**	**11.450**	**9.600**	**10.540**	**11.135**	**9.915**	**8.331**	**9.274**	**9.722**	**6.964**

Transportaufkommen auf der Donau in Österreich 2008–2018

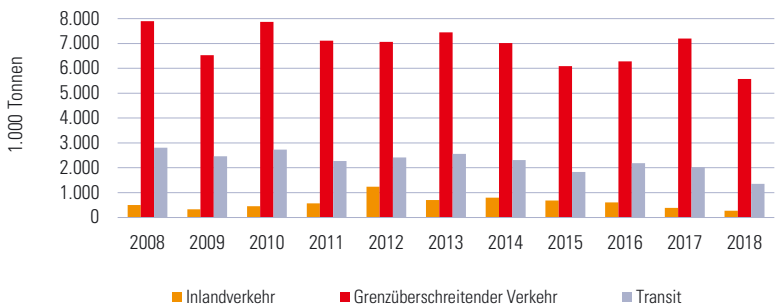

5.3.3.6 Verkehrsleistungen der Eisenbahnverkehrsunternehmen im Schienenverkehr in Österreich 2011–2018

Kriterium	2011	2012	2013	2014	2015	2016	2017	2018
Personenverkehr (in Mio.)								
beförderte Personen	244,0	262,9	274,3	278,3	282,4	288,8	290,6	-
Personenkilometer	10.875,5	11.323,0	11.914,9	12.092,0	12.208,2	12.578,1	12.656,7	-
Güterverkehr (in 1.000 Tonnen)[1)]								
Inlandverkehr	34.834,3	30.885,2	28.769,1	29.382,7	28.897,7	28.899,6	29.981,9	29.101,0
Grenzüberschreitender Verkehr	52.658,4	48.935,5	43.638,2	43.899,7	44.224,3	45.462,9	46.388,0	44.878,3
Empfang	32.503,4	30.158,9	26.882,2	26.874,3	26.770,0	28.149,7	28.671,7	27.054,6
Versand	20.154,9	18.776,6	16.756,0	17.025,4	17.454,3	17.313,2	17.716,3	17.823,7
Transit	15.727,7	15.581,6	23.544,1	26.983,6	27.041,0	28.472,2	31.209,5	31.292,2
Insgesamt (inkl. Stückgut)	**103.220,4**	**95.402,3**	**95.951,4**	**100.266,1**	**100.163,1**	**102.834,8**	**107.579,4**	**105.271,4**

[1)] ohne Post- und Dienstgutverkehr; 2014-2016 im Jahr 2018 revidiert

Anmerkung: Bis einschließlich 2012 wurden im Güterverkehr alle Beförderungen gezählt, weshalb Transporte, die in Zusammenarbeit zweier oder mehrerer Unternehmen erfolgten, auch mehrfach gezählt wurden.

5.3.3.7 Straßengüterverkehr 2018 – Inneröstereichisches Transportaufkommen und Transportleistung

von / nach	Einheit	Burgenland	Kärnten	NÖ	OÖ	Salzburg	Steiermark	Tirol	Vorarlberg	Wien
Burgenland	Tonnen	6.393.672	66.725	**2.852.251**	215.075	23.896	1.369.462	20.431	7.627	991.527
	1.000 tkm Inland	121.211	16.157	**171.568**	58.553	8.390	108.005	8.700	3.097	66.462
Kärnten	Tonnen	104.867	20.260.923	**472.708**	537.024	448.507	2.029.623	296.590	17.447	130.222
	1.000 tkm Inland	24.653	517.671	**149.125**	139.105	67.140	240.438	45.681	5.421	41.816
Niederösterreich	Tonnen	**3.492.456**	**323.424**	**70.935.613**	**6.132.566**	**489.775**	**2.611.036**	**192.286**	**82.900**	**10.036.782**
	1.000 tkm Inland	**201.001**	**102.961**	**2.070.662**	**719.790**	**139.709**	**415.927**	**65.598**	**36.742**	**377.141**
Oberösterreich	Tonnen	239.242	475.396	**6.555.013**	56.660.100	2.692.147	1.702.086	576.818	137.191	521.396
	1.000 tkm Inland	67.167	122.855	**726.566**	1.459.205	193.965	308.967	105.743	25.617	115.178
Salzburg	Tonnen	73.584	517.783	**629.917**	3.504.918	19.225.248	800.619	918.127	107.881	354.339
	1.000 tkm Inland	25.204	75.514	**174.781**	294.466	440.739	138.096	88.475	22.036	111.251
Steiermark	Tonnen	1.574.379	1.455.528	**2.823.517**	2.346.044	738.163	54.052.624	208.727	43.570	641.290
	1.000 tkm Inland	116.113	174.929	**471.019**	409.517	121.624	1.511.607	74.736	16.461	122.601
Tirol	Tonnen	18.611	544.042	**374.323**	1.077.446	1.253.332	228.437	31.011.387	366.991	66.223
	1.000 tkm Inland	7.882	81.356	**125.359**	216.094	114.276	76.313	703.247	60.394	26.956
Vorarlberg	Tonnen	1.395	28.283	**127.725**	172.717	135.120	54.365	466.933	13.213.379	9.944
	1.000 tkm Inland	533	8.444	**55.740**	41.515	22.646	18.878	69.668	218.229	3.569
Wien	Tonnen	949.088	144.583	**12.457.973**	722.429	223.316	683.981	64.397	13.566	13.055.213
	1.000 tkm Inland	62.212	47.682	**475.504**	155.315	70.736	132.741	24.457	6.947	129.181

Anmerkung: tkm = Beförderte Tonnen multipliziert mit den zurückgelegten Kilometern

6 Finanzen

Landes- und Gemeindefinanzen
Steuern, Einkommen

6 Finanzen

6.1 Landes- und Gemeindefinanzen
6.2 Steuern, Einkommen

Quellennachweis: Amt der NÖ Landesregierung
Abteilung Finanzen
Abteilung Gemeinden

6.1.1 Rechnungsabschluss (in 1.000 €) 2018 und Voranschlag 2019 und 2020 des Landes Niederösterreich

Gruppe, Benennung	Einnahmen			Ausgaben		
	Rechnungs-abschluss	Voranschlag		Rechnungs-abschluss	Voranschlag	
	2018	2019	2020	2018	2019	2020
0 Vertretungskörper und allgemeine Verwaltung	127.390	98.455	105.322	802.310	812.436	842.921
1 Öffentliche Ordnung und Sicherheit	5.112	4.914	388	35.346	32.966	26.722
2 Unterricht, Erziehung, Sport und Wissenschaft	1.244.321	1.277.373	1.320.359	1.662.662	1.684.260	1.745.105
3 Kunst, Kultur und Kultus	9.273	4.607	2.123	147.802	137.538	138.685
4 Soziale Wohlfahrt und Wohnbauförderung	827.328	805.946	814.067	1.700.906	1.628.237	1.666.493
5 Gesundheit	40.500	35.904	20.965	625.058	634.094	643.103
6 Straßen- und Wasserbau, Verkehr	36.359	34.974	29.468	573.240	557.300	599.864
7 Wirtschaftsförderung	9.223	9.711	6.070	180.730	150.636	149.003
8 Dienstleistungen	2.871.756	2.866.231	2.813.883	2.885.776	2.885.303	2.857.373
9 Finanzwirtschaft	4.542.899	4.432.544	4.468.987	1.100.330	1.047.884	912.363
Insgesamt	**9.714.160**	**9.570.656**	**9.581.633**	**9.714.160**	**9.570.656**	**9.581.633**

Rechnungsabschluss 2008–2018 und Voranschlag 2019 und 2020 des Landes Niederösterreich

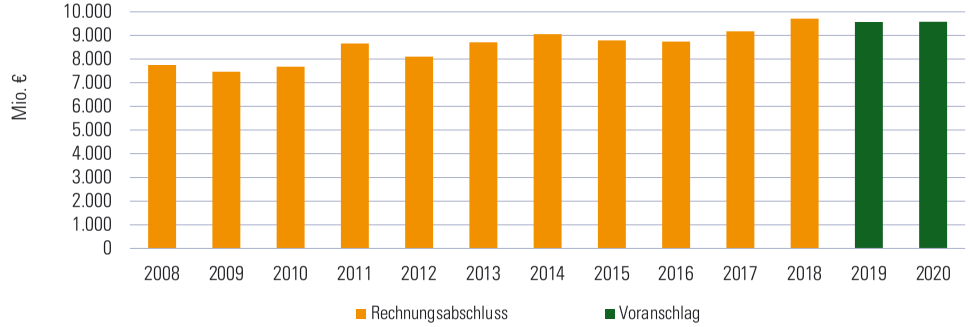

6.1.2 Rechnungsabschluss (in 1.000 €) 2016–2018 des Landes Niederösterreich

	Einnahmen			Ausgaben			Zuschuss bzw. Überschuss		
Gruppe, Benennung	**2016**	**2017**	**2018**	**2016**	**2017**	**2018**	**2016**	**2017**	**2018**
0 Vertretungskörper und allgemeine Verwaltung	107.867	116.464	127.390	748.932	781.755	802.310	-641.065	-665.292	-674.920
1 Öffentliche Ordnung und Sicherheit	4.712	4.843	5.112	31.629	33.453	35.346	-26.917	-28.611	-30.234
2 Unterricht, Erziehung, Sport und Wissenschaft	1.182.719	1.212.578	1.244.321	1.560.655	1.606.948	1.662.662	-377.936	-394.370	-418.341
3 Kunst, Kultur und Kultus	1.849	4.005	9.273	135.941	147.637	147.802	-134.092	-143.632	-138.529
4 Soziale Wohlfahrt und Wohnbauförderung	814.244	813.769	827.328	1.680.410	1.663.333	1.700.906	-866.166	-849.564	-873.578
5 Gesundheit	41.972	46.063	40.500	571.829	605.159	625.058	-529.857	-559.097	-584.558
6 Straßen- und Wasserbau, Verkehr	31.001	35.386	36.359	525.694	579.373	573.240	-494.693	-543.987	-536.881
7 Wirtschaftsförderung	7.577	9.697	9.223	162.592	169.717	180.730	-155.015	-160.020	-171.508
8 Dienstleistungen	2.607.570	2.721.026	2.871.756	2.625.835	2.737.321	2.885.776	-18.265	-16.295	-14.021
9 Finanzwirtschaft	3.942.162	4.215.763	4.542.899	698.155	854.895	1.100.330	3.244.007	3.360.868	3.442.569
Insgesamt	**8.741.673**	**9.179.592**	**9.714.160**	**8.741.673**	**9.179.592**	**9.714.160**	**-**	**-**	**-**

6.1.3 Rechnungsabschluss (in 1.000 €) 2016–2018 der NÖ Gemeinden insgesamt

	Einnahmen			Ausgaben			Zuschuss bzw. Überschuss		
Gruppe, Benennung	**2016**	**2017**	**2018**	**2016**	**2017**	**2018**	**2016**	**2017**	**2018**
0 Vertretungskörper und allgemeine Verwaltung	114.146	117.526	121.811	500.722	508.140	528.513	-386.576	-390.614	-406.702
1 Öffentliche Ordnung und Sicherheit	5.311	5.485	6.145	57.650	59.265	62.201	-52.339	-53.780	-56.056
2 Unterricht, Erziehung, Sport und Wissenschaft	103.706	110.619	117.453	518.462	536.335	564.734	-414.756	-425.716	-447.281
3 Kunst, Kultur und Kultus	36.806	37.720	38.243	118.445	121.101	129.124	-81.639	-83.381	-90.881
4 Soziale Wohlfahrt und Wohnbauförderung	21.623	21.927	21.166	327.970	362.241	348.844	-306.347	-340.314	-327.678
5 Gesundheit	10.964	10.141	22.154	463.362	495.493	504.897	-452.398	-485.352	-482.743
6 Straßen- und Wasserbau, Verkehr	34.316	32.857	34.541	129.209	134.067	139.370	-94.893	-101.210	-104.829
7 Wirtschaftsförderung	6.058	4.599	7.029	42.999	43.818	50.341	-36.941	-39.219	-43.312
8 Dienstleistungen	985.311	999.237	1.023.228	1.153.299	1.188.250	1.208.782	-167.988	-189.013	-185.554
9 Finanzwirtschaft	2.694.825	2.838.080	2.977.541	644.918	678.584	762.410	2.049.907	2.159.496	2.215.131
Ordentliche Gebarung	**4.013.066**	**4.178.191**	**4.369.311**	**3.957.036**	**4.127.294**	**4.299.216**	**56.030**	**50.897**	**70.095**
Außerordentliche Gebarung	**1.270.505**	**1.320.837**	**1.405.761**	**1.249.910**	**1.303.736**	**1.382.671**	**20.595**	**17.101**	**23.090**

6.1.4 Gemeindeabgaben und Ertragsanteile (in 1.000 €) 2018 nach Verwaltungsbezirken

Verwaltungsbezirk	Wohnbevölkerung 1. 1. 2018 insgesamt	Wohnbevölkerung 1. 1. 2018 in %	Gemeindeabgaben u. Ertragsanteile insgesamt	Gemeindeabgaben u. Ertragsanteile in %	Gemeindeabgaben u. Ertragsanteile Kopfquote in €	Gemeindeabgaben insgesamt	Gemeindeabgaben in %	Gemeindeabgaben Kopfquote in €	Ertragsanteile insgesamt	Ertragsanteile in %	Ertragsanteile Kopfquote in €
Krems a.d. Donau	24.610	1,5	48.173	2,1	1.957	19.030	2,3	773	29.143	2,0	1.184
St. Pölten	54.649	3,3	113.229	4,9	2.072	42.757	5,1	782	70.472	4,7	1.290
Waidhofen a.d. Ybbs	11.333	0,7	18.552	0,8	1.637	5.631	0,7	497	12.921	0,9	1.140
Wr. Neustadt	44.820	2,7	82.823	3,6	1.848	30.420	3,7	679	52.403	3,5	1.169
Amstetten	115.676	6,9	161.585	7,0	1.397	60.210	7,3	521	101.375	6,8	876
Baden	145.863	8,7	196.303	8,5	1.346	60.558	7,3	415	135.745	9,1	931
Bruck a.d. Leitha	100.447	6,0	164.929	7,1	1.642	81.114	9,8	808	83.815	5,6	834
Gänserndorf	102.512	6,1	125.839	5,4	1.228	39.757	4,8	388	86.082	5,8	840
Gmünd	37.024	2,2	47.716	2,1	1.289	16.838	2,0	455	30.878	2,1	834
Hollabrunn	50.705	3,0	60.957	2,6	1.202	17.776	2,1	351	43.181	2,9	852
Horn	31.275	1,9	39.735	1,7	1.271	13.919	1,7	445	25.816	1,7	825
Korneuburg	90.162	5,4	124.801	5,4	1.384	46.329	5,6	514	78.472	5,3	870
Krems (Land)	56.738	3,4	66.190	2,9	1.167	18.525	2,2	327	47.665	3,2	840
Lilienfeld	25.846	1,5	33.885	1,5	1.311	12.422	1,5	481	21.463	1,4	830
Melk	77.585	4,6	95.259	4,1	1.228	31.548	3,8	407	63.711	4,3	821
Mistelbach	75.500	4,5	92.192	4,0	1.221	28.734	3,5	381	63.458	4,3	841
Mödling	118.644	7,1	205.742	8,9	1.734	97.184	11,7	819	108.558	7,3	915
Neunkirchen	86.363	5,2	108.189	4,7	1.253	32.973	4,0	382	75.216	5,0	871
St. Pölten (Land)	130.607	7,8	155.441	6,7	1.190	48.589	5,9	372	106.852	7,2	818
Scheibbs	41.456	2,5	55.986	2,4	1.350	22.041	2,7	532	33.945	2,3	819
Tulln	102.715	6,1	141.088	6,1	1.374	44.257	5,3	431	96.831	6,5	943
Waidhofen a.d. Thaya	26.043	1,6	33.450	1,4	1.284	11.941	1,4	459	21.509	1,4	826
Wr. Neustadt (Land)	77.624	4,6	95.177	4,1	1.226	32.119	3,9	414	63.058	4,2	812
Zwettl	42.471	2,5	52.599	2,3	1.238	15.736	1,9	371	36.863	2,5	868
Niederösterreich	**1.670.668**	**100,0**	**2.319.840**	**100,0**	**1.389**	**830.408**	**100,0**	**497**	**1.489.431**	**100,0**	**892**

6.1.5 Ausgewählte Gemeindeabgaben (in 1.000 €) 2018 nach Verwaltungsbezirken

Verwaltungsbezirk	Grundsteuer A		Grundsteuer B		Kommunalsteuer		Lustbarkeitsabgabe		Verwaltungsabgabe		Fremdenverkehrsabgabe	
	insgesamt	in %	insgesamt	in %	insgesamt	in %	insgesamt	in %	insgesamt	in %	insgesamt	in %
Krems a.d. Donau	30	0,3	2.235	1,8	13.142	2,6	177	5,5	308	4,0	520	4,0
St. Pölten	95	0,9	6.383	5,1	30.028	5,9	360	11,2	524	6,9	727	5,7
Waidhofen a.d. Ybbs	28	0,3	762	0,6	3.573	0,7	25	0,8	245	3,2	131	1,0
Wr. Neustadt	13	0,1	4.077	3,3	19.349	3,8	264	8,2	596	7,8	617	4,8
Amstetten	601	5,9	7.529	6,1	39.173	7,7	166	5,2	421	5,5	678	5,3
Baden	338	3,3	11.107	8,9	38.121	7,5	97	3,0	563	7,4	1.218	9,5
Bruck a.d. Leitha	548	5,4	8.362	6,7	59.490	11,6	27	0,8	457	6,0	751	5,8
Gänserndorf	1.148	11,2	6.207	5,0	18.914	3,7	132	4,1	330	4,3	279	2,2
Gmünd	238	2,3	2.641	2,1	9.795	1,9	24	0,7	140	1,8	480	3,7
Hollabrunn	901	8,8	2.927	2,4	7.167	1,4	47	1,5	217	2,8	227	1,8
Horn	508	5,0	2.313	1,9	7.717	1,5	35	1,1	119	1,6	302	2,3
Korneuburg	591	5,8	7.703	6,2	26.750	5,2	30	0,9	312	4,1	483	3,8
Krems (Land)	503	4,9	3.074	2,5	7.875	1,5	98	3,1	224	2,9	684	5,3
Lilienfeld	189	1,8	1.489	1,2	9.115	1,8	35	1,1	88	1,2	133	1,0
Melk	486	4,8	4.431	3,6	17.079	3,3	885	27,6	244	3,2	658	5,1
Mistelbach	1.085	10,6	4.834	3,9	15.321	3,0	46	1,4	357	4,7	450	3,5
Mödling	166	1,6	12.702	10,2	74.012	14,5	374	11,7	425	5,6	1.199	9,3
Neunkirchen	226	2,2	5.543	4,5	19.801	3,9	29	0,9	303	4,0	584	4,5
St. Pölten (Land)	689	6,7	8.811	7,1	25.403	5,0	67	2,1	509	6,7	541	4,2
Scheibbs	313	3,1	2.724	2,2	15.555	3,0	34	1,1	164	2,2	495	3,8
Tulln	573	5,6	8.855	7,1	21.169	4,1	192	6,0	528	6,9	619	4,8
Waidhofen a.d. Thaya	314	3,1	1.712	1,4	7.054	1,4	35	1,1	118	1,5	190	1,5
Wr. Neustadt (Land)	229	2,2	5.531	4,4	17.294	3,4	29	0,9	272	3,6	472	3,7
Zwettl	414	4,0	2.354	1,9	8.754	1,7	-	-	154	2,0	429	3,3
Niederösterreich	**10.227**	**100,0**	**124.305**	**100,0**	**511.653**	**100,0**	**3.207**	**100,0**	**7.617**	**100,0**	**12.867**	**100,0**

6.1.6 Gemeindeabgaben und Ertragsanteile pro Kopf 2018

(jeweils 20 Gemeinden mit den höchsten und niedrigsten Abgaben bzw. Ertragsanteilen)

Gemeindeabgaben und Ertragsanteile mit Interessentenbeiträgen		Gemeindeabgaben		Ertragsanteile	
Gemeinde	in €	Gemeinde	in €	Gemeinde	in €
Gemeinden mit den höchsten Abgaben bzw. Ertragsanteilen					
Schwechat	3.144,6	Schwechat	2.188,2	St. Pölten	1.289,5
Biedermannsdorf	2.869,3	Biedermannsdorf	2.114,2	Krems an der Donau	1.184,2
Weikersdorf am Steinfelde	2.826,1	Weikersdorf am Steinfelde	2.033,8	Wiener Neustadt	1.169,2
Wiener Neudorf	2.709,1	Laxenburg	1.909,8	Baden	1.166,3
Laxenburg	2.697,4	Wiener Neudorf	1.906,1	Mödling	1.162,8
Bad Schönau	2.573,1	Schwadorf	1.570,2	Klosterneuburg	1.148,0
Wieselburg	2.336,3	Wieselburg	1.562,9	Waidhofen an der Ybbs	1.140,1
Schwadorf	2.324,6	Bad Schönau	1.547,1	Amstetten	1.117,0
Vösendorf	2.297,2	Klein-Neusiedl	1.474,8	Tulln an der Donau	1.098,9
Klein-Neusiedl	2.269,0	Vösendorf	1.340,9	Traiskirchen	1.063,5
Moorbad Harbach	2.252,7	Gumpoldskirchen	1.221,7	Moorbad Harbach	1.063,3
St. Pölten	2.071,9	Weinburg	1.205,1	Bad Schönau	1.026,0
Gumpoldskirchen	2.014,1	Moorbad Harbach	1.189,3	Perchtoldsdorf	1.020,0
Weinburg	1.991,1	Achau	1.177,4	Dürnstein	986,9
Achau	1.976,8	Aderklaa	1.175,9	Ternitz	968,5
Krems an der Donau	1.957,4	Wimpassing im Schwarzatale	1.123,7	Zwettl-Niederösterreich	967,2
Aderklaa	1.955,7	Raasdorf	1.114,4	Mistelbach	961,8
Brunn am Gebirge	1.929,9	Hagenbrunn	1.087,1	Hollabrunn	960,7
Wimpassing im Schwarzatale	1.928,4	Sonntagberg	1.017,0	Neunkirchen	960,4
Raasdorf	1.923,2	Brunn am Gebirge	1.009,8	Schwechat	956,4
Gemeinden mit den niedrigsten Abgaben bzw. Ertragsanteilen					
Rabensburg	894,9	St. Anton an der Jeßnitz	79,2	Glinzendorf	736,1
Raxendorf	905,5	Rabensburg	86,8	Eggern	737,2
St. Anton an der Jeßnitz	905,6	Raxendorf	94,8	Schwadorf	754,4
Straning-Grafenberg	909,4	St. Georgen am Reith	103,9	Biedermannsdorf	755,1
Schrattenthal	925,5	Michelbach	110,8	Gramatneusiedl	758,6
Gutenbrunn	928,4	Straning-Grafenberg	115,3	Andlersdorf	770,4
Eggern	930,1	Ottenthal	116,9	Thomasberg	771,4
Michelbach	933,2	Schrattenthal	121,7	Wieselburg	773,4
Schwarzenbach an der Pielach	937,9	Gutenbrunn	127,3	Trumau	774,2
Reinsberg	944,5	Reinsberg	132,0	Lanzendorf	774,4
St. Georgen an der Leys	947,2	St. Georgen an der Leys	134,1	Wöllersdorf-Steinabrückl	777,7
Altendorf	950,0	Grafenbach-St. Valentin	135,6	Großhofen	778,7
St. Georgen am Reith	953,7	Schwarzenbach an der Pielach	136,1	Muckendorf-Wipfing	778,8
Muckendorf-Wipfing	954,3	Frankenfels	137,1	Ebenfurth	779,6
Grafenbach-St. Valentin	959,2	Staatz	141,3	Aderklaa	779,9
Golling an der Erlauf	965,7	Wartmannstetten	141,8	Mitterndorf an der Fischa	780,1
Hausbrunn	966,8	Dietmanns	142,7	Theresienfeld	781,1
Dietmanns	968,8	Ludweis-Aigen	143,0	Grabern	781,6
Waldkirchen an der Thaya	969,7	Golling an der Erlauf	144,1	Engelhartstetten	783,0
Wartmannstetten	970,8	Kirchschlag	147,5	Wolfpassing	783,1

6.1.7 Ausgewählte Gemeindeabgaben pro Kopf 2018

(jeweils 20 Gemeinden mit den höchsten und niedrigsten Abgaben)

Grundsteuer A und B		Interessentenbeiträge		Kommunalsteuer	
Gemeinde	in €	Gemeinde	in €	Gemeinde	in €
Gemeinden mit den höchsten Abgaben					
Bad Schönau	211,4	Achau	538,1	Schwechat	1.939,4
Semmering	207,4	Sonntagberg	439,2	Biedermannsdorf	1.898,7
Markgrafneusiedl	171,6	Sitzenberg-Reidling	348,1	Weikersdorf am Steinfelde	1.771,9
Biedermannsdorf	170,8	Raasdorf	331,0	Wiener Neudorf	1.699,8
Vösendorf	153,4	Bad Fischau-Brunn	328,8	Laxenburg	1.526,3
Laxenburg	153,4	Krumau am Kamp	306,5	Schwadorf	1.418,0
Wiener Neudorf	150,3	Perschling	277,3	Klein-Neusiedl	1.360,8
Orth an der Donau	146,9	Hollenstein an der Ybbs	275,1	Wieselburg	1.312,8
Hinterbrühl	146,8	Sooß	267,9	Vösendorf	1.065,2
Moorbad Harbach	138,0	Grafenegg	267,4	Gumpoldskirchen	1.057,7
Hagenbrunn	135,4	Michelhausen	263,6	Aderklaa	1.002,1
Raasdorf	134,1	Berg	259,7	Weinburg	999,6
Aderklaa	133,5	Kaumberg	245,5	Wimpassing im Schwarzatale	982,4
Reichenau an der Rax	129,8	Großebersdorf	235,1	Bad Schönau	874,5
Breitenstein	124,3	Großhofen	232,8	Hagenbrunn	850,7
Horn	123,3	Rappottenstein	223,3	Waldegg	841,3
Aschbach-Markt	122,8	Gramatneusiedl	214,9	Brunn am Gebirge	817,3
Puchenstuben	121,4	Velm-Götzendorf	200,1	Thomasberg	810,2
St. Pölten	118,5	Bad Pirawarth	197,9	Orth an der Donau	787,5
Gerasdorf bei Wien	118,5	Wolfsthal	197,7	Hainfeld	771,2
Gemeinden mit den niedrigsten Abgaben					
St. Georgen an der Leys	34,4	Alland	-	Altendorf	2,1
Golling an der Erlauf	36,6	Strengberg	-	Waidhofen an der Thaya-Land	6,0
Gutenbrunn	36,7	Gutenbrunn	-	Waldenstein	13,3
Hirtenberg	40,0	Schwarzenbach an der Pielach	-	Ottenthal	16,5
Raxendorf	40,0	St. Anton an der Jeßnitz	-	Rabensburg	17,1
Schwarzenbach an der Pielach	41,1	Reingers	-	Hollenthon	19,5
Ertl	42,6	Miesenbach	-	Hausbrunn	19,7
Zeillern	43,7	Pillichsdorf	-	Andlersdorf	19,9
Nöchling	43,8	Schönau an der Triesting	-	Krumau am Kamp	20,0
Reinsberg	44,1	Bärnkopf	-	St. Anton an der Jeßnitz	20,2
Texingtal	44,3	Prigglitz	-	Zillingdorf	21,2
Neustadtl an der Donau	44,3	Waldkirchen an der Thaya	-	Unterstinkenbrunn	21,4
Opponitz	44,3	Parbasdorf	-	Pölla	22,5
Mitterndorf an der Fischa	44,3	Mönichkirchen	-	Straning-Grafenberg	22,8
Waidhofen an der Thaya-Land	44,4	Aderklaa	-	Hochneukirchen-Gschaidt	23,3
St. Anton an der Jeßnitz	44,5	Klein-Neusiedl	1,0	Wartmannstetten	23,6
Eschenau	44,5	St. Georgen an der Leys	1,0	Kreuttal	25,3
Wang	44,7	Rohr im Gebirge	1,3	Droß	26,3
Rabenstein an der Pielach	45,5	Laab im Walde	1,5	Hundsheim	26,9
Hofstetten-Grünau	45,6	Kautzen	2,3	Röhrenbach	27,0

6 Finanzen

6.1 Landes- und Gemeindefinanzen

6.2 Steuern, Einkommen

Quellennachweis: Statistik Austria

6.2.1 Lohnsteuerpflichtige, einbehaltene Lohnsteuer und Bruttobezüge 2017 nach Bundesländern und Geschlecht

	Steuerpflichtige		einbehalt. Lohnsteuer in Mio. €		Bruttobezüge					
					insgesamt		Männer		Frauen	
Bundesland	Fälle	in %	insges.	in %	in Mio. €	in %	Fälle	in Mio. €	Fälle	in Mio. €
Burgenland	221.334	3,4	823,3	3,2	6.453,8	3,4	110.173	3.962,8	111.161	2.491,0
Kärnten	421.033	6,5	1.491,6	5,7	11.695,3	6,1	208.466	7.150,8	212.567	4.544,5
Niederösterreich	**1.246.767**	**19,2**	**5.432,8**	**20,9**	**38.747,4**	**20,3**	**622.641**	**23.775,1**	**624.126**	**14.972,3**
Oberösterreich	1.102.138	17,0	4.275,0	16,4	32.501,7	17,1	558.183	20.775,5	543.955	11.726,2
Salzburg	422.104	6,5	1.613,3	6,2	11.980,4	6,3	207.485	7.316,0	214.619	4.664,4
Steiermark	940.423	14,5	3.383,5	13,0	26.402,2	13,9	473.139	16.470,4	467.284	9.931,8
Tirol	566.266	8,7	1.950,0	7,5	15.398,1	8,1	283.307	9.679,6	282.959	5.718,5
Vorarlberg	276.987	4,3	1.080,3	4,2	7.953,8	4,2	137.764	5.094,8	139.223	2.859,0
Wien	1.295.469	20,0	5.977,0	23,0	39.312,2	20,6	632.905	21.931,4	662.564	17.380,8
Österreich	**6.492.521**	**100,0**	**26.026,7**	**100,0**	**190.445,0**	**100,0**	**3.234.063**	**116.156,5**	**3.258.458**	**74.288,5**
Ausland/unbekannt	463.203	-	297,9	-	4.050,1	-	253.468	2.916,5	209.735	1.133,6

6.2.2 Lohnsteuerpflichtige 2017 nach Geschlecht, Pendlerpauschale, geleisteten Beiträgen und Verwaltungsbezirken

						Fälle mit Beiträgen zur ...			
				Pendlerpauschale		Sozialversicherung		Lohnsteuer	
Verwaltungsbezirk	insgesamt	Männer	Frauen	insgesamt	in %	insgesamt	in %	insgesamt	in %
Krems a.d. Donau	18.501	8.853	9.648	2.492	13,5	17.347	93,8	14.547	78,6
St. Pölten	40.200	19.808	20.392	3.579	8,9	37.859	94,2	32.149	80,0
Waidhofen a.d. Ybbs	8.309	4.156	4.153	1.172	14,1	7.892	95,0	6.446	77,6
Wr. Neustadt	31.615	15.612	16.003	4.406	13,9	29.538	93,4	24.975	79,0
Amstetten	85.465	43.763	41.702	16.566	19,4	81.394	95,2	66.977	78,4
Baden	106.990	52.573	54.417	18.088	16,9	100.923	94,3	87.081	81,4
Bruck a.d. Leitha	74.648	37.291	37.357	12.391	16,6	71.178	95,4	62.042	83,1
Gänserndorf	77.382	39.367	38.015	16.798	21,7	73.377	94,8	63.757	82,4
Gmünd	28.511	14.342	14.169	5.029	17,6	27.085	95,0	21.317	74,8
Hollabrunn	38.584	19.365	19.219	8.978	23,3	36.452	94,5	30.203	78,3
Horn	23.864	11.912	11.952	4.887	20,5	22.670	95,0	18.644	78,1
Korneuburg	67.450	33.467	33.983	12.453	18,5	64.074	95,0	55.973	83,0
Krems (Land)	43.798	22.225	21.573	9.123	20,8	41.376	94,5	33.211	75,8
Lilienfeld	19.649	9.918	9.731	2.740	13,9	18.677	95,1	15.373	78,2
Melk	58.621	29.832	28.789	11.953	20,4	55.684	95,0	45.297	77,3
Mistelbach	57.922	29.156	28.766	13.660	23,6	55.139	95,2	46.669	80,6
Mödling	87.154	41.800	45.354	8.539	9,8	81.751	93,8	72.019	82,6
Neunkirchen	64.640	32.106	32.534	11.305	17,5	61.238	94,7	51.057	79,0
St. Pölten (Land)	96.317	47.940	48.377	17.771	18,5	90.971	94,4	76.960	79,9
Scheibbs	30.748	15.767	14.981	5.462	17,8	29.158	94,8	23.507	76,5
Tulln	76.959	38.073	38.886	14.504	18,8	72.619	94,4	62.893	81,7
Waidhofen a.d. Thaya	20.022	10.009	10.013	4.046	20,2	18.997	94,9	14.847	74,2
Wr. Neustadt (Land)	57.397	28.785	28.612	10.810	18,8	54.333	94,7	45.756	79,7
Zwettl	32.021	16.521	15.500	6.953	21,7	30.305	94,6	22.899	71,5
Niederösterreich	**1.246.767**	**622.641**	**624.126**	**223.705**	**17,9**	**1.180.037**	**94,6**	**994.599**	**79,8**

6.2.3 Lohnsteuerpflichtige (ohne Pensionisten) 2017 nach Alter, Geschlecht und Verwaltungsbezirken

	Lohnsteuerpflichtige						Männer					Frauen				
Verwaltungsbezirk	**insgesamt**	**bis 29**	**30 - 39**	**40 - 49**	**50 - 59**	**ab 60**	**bis 29**	**30 - 39**	**40 - 49**	**50 - 59**	**ab 60**	**bis 29**	**30 - 39**	**40 - 49**	**50 - 59**	**ab 60**
Krems a.d. Donau	11.590	3.317	2.377	2.648	2.790	458	1.717	1.259	1.273	1.368	318	1.600	1.118	1.375	1.422	140
St. Pölten	25.891	6.912	5.801	6.197	6.117	864	3.722	3.128	3.050	3.099	603	3.190	2.673	3.147	3.018	261
Waidhofen a.d. Ybbs	5.319	1.605	1.092	1.217	1.227	178	866	585	622	645	128	739	507	595	582	50
Wr. Neustadt	21.177	6.031	4.964	4.937	4.577	668	3.208	2.723	2.456	2.293	464	2.823	2.241	2.481	2.284	204
Amstetten	58.096	16.896	12.816	13.230	13.370	1.784	9.001	7.015	6.854	7.043	1.289	7.895	5.801	6.376	6.327	495
Baden	70.609	17.157	15.308	18.139	17.558	2.447	9.119	7.985	8.937	8.963	1.831	8.038	7.323	9.202	8.595	616
Bruck a.d. Leitha	49.633	11.923	11.019	13.064	12.055	1.572	6.364	5.780	6.638	6.248	1.199	5.559	5.239	6.426	5.807	373
Gänserndorf	50.862	12.665	11.104	12.781	12.696	1.616	6.749	6.017	6.581	6.672	1.138	5.916	5.087	6.200	6.024	478
Gmünd	16.401	4.517	3.186	4.009	4.169	520	2.477	1.756	2.056	2.198	401	2.040	1.430	1.953	1.971	119
Hollabrunn	23.416	5.969	4.761	5.947	5.936	803	3.228	2.450	3.049	3.116	588	2.741	2.311	2.898	2.820	215
Horn	14.270	3.823	2.896	3.394	3.688	469	2.099	1.536	1.689	1.950	351	1.724	1.360	1.705	1.738	118
Korneuburg	45.217	10.404	9.230	11.953	11.985	1.645	5.551	4.750	5.883	6.082	1.188	4.853	4.480	6.070	5.903	457
Krems (Land)	28.381	7.426	5.971	7.036	6.948	1.000	3.982	3.183	3.583	3.619	704	3.444	2.788	3.453	3.329	296
Lilienfeld	11.940	3.416	2.350	2.927	2.865	382	1.857	1.282	1.521	1.526	286	1.559	1.068	1.406	1.339	96
Melk	38.732	11.175	8.395	8.980	8.948	1.234	5.948	4.469	4.650	4.716	891	5.227	3.926	4.330	4.232	343
Mistelbach	36.356	9.175	7.657	8.855	9.431	1.238	4.815	4.105	4.533	4.886	883	4.360	3.552	4.322	4.545	355
Mödling	56.282	12.676	11.457	15.316	14.405	2.428	6.516	5.836	7.290	7.102	1.641	6.160	5.621	8.026	7.303	787
Neunkirchen	40.030	10.489	8.686	9.636	9.877	1.342	5.598	4.711	4.788	5.157	956	4.891	3.975	4.848	4.720	386
St. Pölten (Land)	63.059	16.106	13.378	15.814	15.614	2.147	8.485	6.980	7.810	7.957	1.547	7.621	6.398	8.004	7.657	600
Scheibbs	20.296	6.239	4.517	4.640	4.294	606	3.293	2.481	2.445	2.276	416	2.946	2.036	2.195	2.018	190
Tulln	50.643	12.415	10.604	12.992	12.651	1.981	6.561	5.496	6.389	6.405	1.401	5.854	5.108	6.603	6.246	580
Waidhofen a.d. Thaya	11.853	3.327	2.276	2.879	2.981	390	1.810	1.224	1.473	1.602	290	1.517	1.052	1.406	1.379	100
Wr. Neustadt (Land)	36.712	9.501	7.969	9.229	8.855	1.158	5.077	4.180	4.733	4.642	848	4.424	3.789	4.496	4.213	310
Zwettl	19.918	5.884	4.169	4.627	4.644	594	3.233	2.269	2.408	2.530	450	2.651	1.900	2.219	2.114	144
Niederösterreich	**806.683**	**209.048**	**171.983**	**200.447**	**197.681**	**27.524**	**111.276**	**91.200**	**100.711**	**102.095**	**19.811**	**97.772**	**80.783**	**99.736**	**95.586**	**7.713**

Lohnsteuerpflichtige (ohne Pensionisten) 2017 nach Alter und Geschlecht

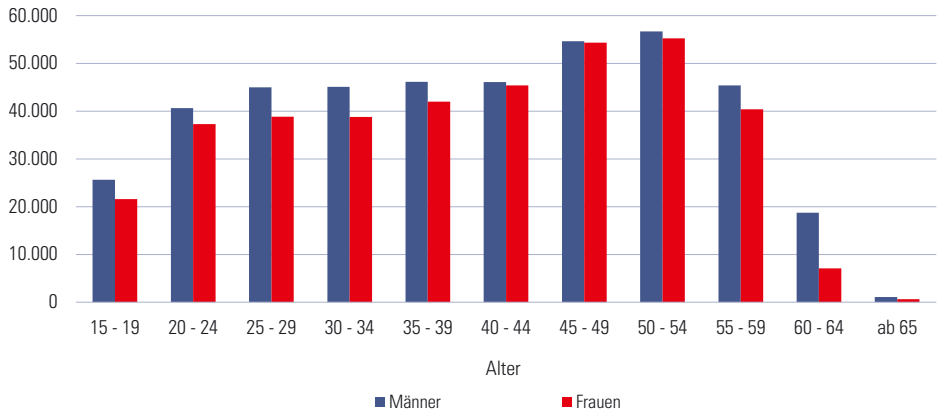

Lohnsteuerpflichtige 2017 nach Beschäftigungsausmaß, Alter und Geschlecht

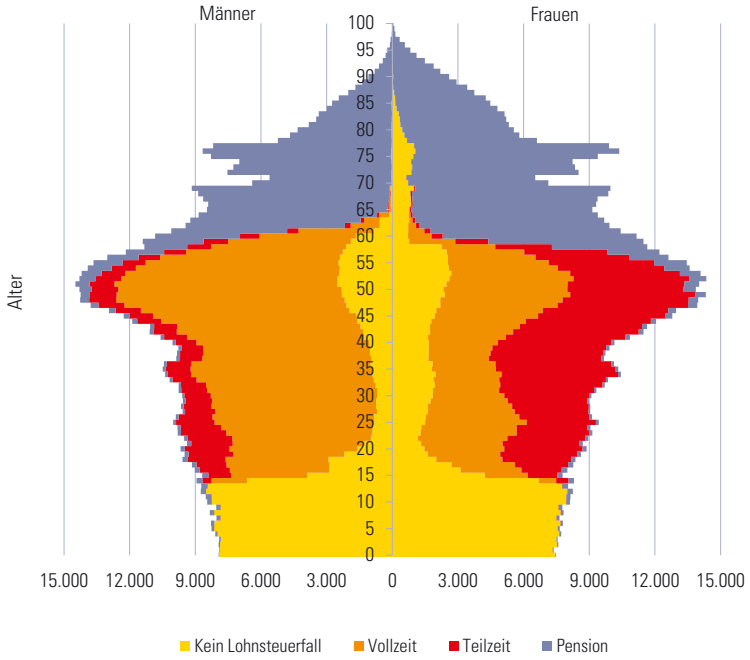

Anmerkung: Bei Pensionsbeziehern unter 20 Jahren handelt es sich überwiegend um Waisenpensionen.

6.2.4 Lohnsteuerpflichtige 2017 nach Beschäftigungsdauer, sozialer Stellung und Verwaltungsbezirken

	Lehrlinge			Arbeiter			Angestellte			Beamte			Vertragsbedienstete			Pensionisten		
	ins-	ganzjährig		ins-	ganzjährig		ins-	ganzjährig		ins-	ganzjährig		ins-	ganzjährig		ins-	ganzjährig	
Verwaltungsbezirk	gesamt	insges.	in %	gesamt	insges.	in %	gesamt	insges.	in %	gesamt	insges.	in %	gesamt	insges.	in %	gesamt	insges.	in %
Krems a.d. Donau	188	120	63,8	4.653	2.511	54,0	4.808	3.749	78,0	728	1.046	143,7	1.185	1.079	91,1	6.911	6.526	94,4
St. Pölten	477	281	58,9	9.900	6.033	60,9	11.521	9.428	81,8	1.374	1.500	109,2	2.587	2.390	92,4	14.309	13.516	94,5
Waidhofen a.d. Ybbs	157	99	63,1	2.042	1.450	71,0	2.095	1.765	84,2	204	317	155,4	806	732	90,8	2.990	2.805	93,8
Wr. Neustadt	377	235	62,3	7.761	4.724	60,9	9.789	7.661	78,3	1.119	1.264	113,0	2.031	1.846	90,9	10.438	9.821	94,1
Amstetten	1.780	1.170	65,7	22.988	15.985	69,5	24.243	20.612	85,0	2.477	2.152	86,9	6.092	5.593	91,8	27.369	25.994	95,0
Baden	1.316	800	60,8	22.041	13.968	63,4	37.526	30.638	81,6	3.311	3.333	100,7	5.756	5.228	90,8	36.381	34.485	94,8
Bruck a.d. Leitha	965	607	62,9	14.743	9.591	65,1	26.334	21.718	82,5	2.868	2.510	87,5	4.535	4.081	90,0	25.015	23.692	94,7
Gänserndorf	1.139	741	65,1	15.817	9.196	58,1	25.190	20.875	82,9	3.129	2.621	83,8	5.316	4.879	91,8	26.520	25.160	94,9
Gmünd	479	317	66,2	6.807	4.495	66,0	6.169	5.138	83,3	958	1.214	126,7	1.875	1.711	91,3	12.110	11.423	94,3
Hollabrunn	455	277	60,9	6.956	4.287	61,6	10.972	9.185	83,7	1.766	1.825	103,3	3.101	2.860	92,2	15.168	14.404	95,0
Horn	347	227	65,4	4.567	2.842	62,2	5.996	4.934	82,3	982	1.175	119,7	2.270	2.072	91,3	9.594	9.095	94,8
Korneuburg	668	427	63,9	10.985	6.761	61,5	25.128	20.774	82,7	3.365	2.997	89,1	4.860	4.406	90,7	22.233	21.185	95,3
Krems (Land)	600	403	67,2	10.440	5.733	54,9	11.990	10.083	84,1	2.038	1.817	89,2	3.132	2.902	92,7	15.417	14.643	95,0
Lilienfeld	373	239	64,1	5.394	3.559	66,0	4.286	3.550	82,8	533	604	113,3	1.286	1.171	91,1	7.709	7.264	94,2
Melk	1.158	786	67,9	15.658	10.325	65,9	15.153	12.751	84,1	2.174	2.131	98,0	4.357	4.016	92,2	19.889	18.808	94,6
Mistelbach	783	516	65,9	10.514	6.866	65,3	17.197	14.499	84,3	2.746	2.602	94,8	4.894	4.538	92,7	21.566	20.431	94,7
Mödling	724	456	63,0	11.780	6.692	56,8	34.853	28.474	81,7	3.186	3.833	120,3	5.480	4.972	90,7	30.872	29.327	95,0
Neunkirchen	984	619	62,9	15.005	9.786	65,2	16.704	13.706	82,1	2.195	2.318	105,6	4.925	4.486	91,1	24.610	23.324	94,8
St. Pölten (Land)	1.378	866	62,8	19.361	12.024	62,1	31.481	26.218	83,3	3.714	3.436	92,5	6.763	6.187	91,5	33.258	31.627	95,1
Scheibbs	615	417	67,8	8.900	5.889	66,2	7.577	6.368	84,0	838	1.046	124,8	2.232	2.064	92,5	10.452	9.906	94,8
Tulln	840	525	62,5	13.377	7.814	58,4	26.652	21.784	81,7	3.627	3.850	106,1	5.909	5.414	91,6	26.316	24.901	94,6
Waidhofen a.d. Thaya	313	206	65,8	4.530	3.086	68,1	4.662	3.916	84,0	675	845	125,2	1.563	1.433	91,7	8.169	7.707	94,3
Wr. Neustadt (Land)	848	560	66,0	12.127	8.108	66,9	17.649	14.525	82,3	2.024	2.038	100,7	3.775	3.459	91,6	20.685	19.676	95,1
Zwettl	640	423	66,1	8.269	5.363	64,9	7.503	6.287	83,8	993	1.089	109,7	2.336	2.152	92,1	12.103	11.432	94,5
Niederösterreich	**17.604**	**11.317**	**64,3**	**264.615**	**167.088**	**63,1**	**385.478**	**318.638**	**82,7**	**47.024**	**47.563**	**101,1**	**87.066**	**79.671**	**91,5**	**440.084**	**417.152**	**94,8**

Anmerkung: Nicht enthalten sind Fälle von Personen mit sonstigen Aktivbezügen (z. B. politische Mandatare).

6.2.5 Lohnsteuerpflichtige 2017 nach Beschäftigungsausmaß, sozialer Stellung, Geschlecht und Verwaltungsbezirken

	Lehrlinge[1]		Arbeiter				Angestellte				Beamte				Vertragsbedienstete			
	Vollzeit		Vollzeit		Teilzeit		Vollzeit		Teilzeit		Vollzeit		Teilzeit		Vollzeit		Teilzeit	
Verwaltungsbezirk	männl.	weibl.	männl.	weibl.	männl.	weibl.	männl.	weibl.	männl.	weibl.	männl.	weibl.	männl.	weibl.	männl.	weibl.	männl.	weibl.
Krems a.d. Donau	80	40	1.297	456	201	547	1.503	942	231	1.068	420	227	11	64	326	445	30	232
St. Pölten	185	94	3.429	842	442	1.290	3.791	2.430	574	2.616	726	475	8	154	659	924	84	625
Waidhofen a.d. Ybbs	65	34	922	166	99	262	774	365	82	538	102	70	-[2]	29	198	200	29	278
Wr. Neustadt	150	84	2.746	757	356	828	3.101	2.196	479	1.865	669	342	10	87	505	857	40	372
Amstetten	809	360	10.446	1.836	930	2.743	9.096	4.268	841	6.368	1.203	702	37	503	1.291	1.598	181	2.268
Baden	548	248	8.385	2.270	1.072	2.150	12.777	8.035	1.553	8.226	1.841	1.084	25	327	1.456	2.076	121	1.319
Bruck a.d. Leitha	418	186	6.175	1.308	753	1.300	9.150	6.157	859	5.516	1.721	916	12	200	1.227	1.679	53	895
Gänserndorf	485	255	5.972	1.148	637	1.371	8.920	5.427	924	5.565	1.782	1.012	21	292	1.412	1.946	76	1.121
Gmünd	233	84	2.688	622	278	892	2.091	1.217	252	1.571	608	238	19	86	480	460	50	659
Hollabrunn	196	78	2.677	483	278	830	3.904	2.124	423	2.707	1.082	482	22	171	881	942	59	862
Horn	155	71	1.735	308	227	559	2.073	1.153	247	1.447	606	247	16	100	664	616	57	619
Korneuburg	312	113	4.173	858	564	1.134	8.968	5.394	1.007	5.372	1.896	1.061	23	357	1.212	1.835	72	1.023
Krems (Land)	289	114	3.558	697	381	1.078	4.041	2.274	473	3.279	1.253	511	25	235	848	925	65	951
Lilienfeld	165	73	2.237	622	219	466	1.390	865	172	1.118	299	157	-[2]	63	295	318	33	462
Melk	533	250	6.572	1.323	565	1.839	5.149	2.697	610	4.273	1.187	616	26	329	1.101	1.106	107	1.482
Mistelbach	369	144	4.414	830	436	1.153	6.181	3.484	660	4.145	1.720	712	30	266	1.289	1.576	88	1.361
Mödling	304	146	3.783	922	715	1.232	12.138	7.625	1.572	7.098	1.571	1.244	29	305	1.450	2.159	100	1.005
Neunkirchen	448	169	6.147	1.291	620	1.678	5.595	3.336	654	4.086	1.272	657	19	230	1.290	1.532	91	1.313
St. Pölten (Land)	618	245	7.440	1.454	962	2.129	10.741	6.259	1.375	7.797	1.988	1.200	32	462	1.753	2.130	157	1.809
Scheibbs	276	141	3.633	887	341	1.008	2.693	1.320	288	2.056	427	250	12	141	486	542	74	871
Tulln	398	124	4.817	938	635	1.392	9.066	5.565	1.134	5.972	2.084	1.130	22	364	1.662	2.066	110	1.243
Waidhofen a.d. Thaya	152	54	1.866	404	221	587	1.578	905	211	1.214	425	162	11	68	419	416	29	516
Wr. Neustadt (Land)	405	150	5.221	1.081	499	1.240	6.030	3.679	660	4.130	1.193	626	15	168	956	1.203	69	1.044
Zwettl	294	128	3.306	529	413	1.099	2.394	1.392	301	2.190	580	263	14	126	652	604	50	771
Niederösterreich	**7.887**	**3.385**	**103.639**	**22.032**	**11.844**	**28.807**	**133.144**	**79.109**	**15.582**	**90.217**	**26.655**	**14.384**	**448**	**5.127**	**22.512**	**28.155**	**1.825**	**23.101**

[1] 23 Lehrlinge in Niederösterreich waren überwiegend teilzeitbeschäftigt.

[2] Aus Gründen des Datenschutzes sind die Zahlen nicht angeführt, in der Landessumme sind sie berücksichtigt.

Anmerkung: Es wurden nur Lohnsteuerpflichtige mit einer Bezugsdauer von mehr als 334 Tagen berücksichtigt, davon gab es 3.505 Fälle mit sonstigen Aktivbezügen, die nicht zugeordnet werden konnten.

6.2.6 Bruttobezüge (Anteile in %) 2017 nach sozialer Stellung und Verwaltungsbezirken

Verwaltungsbezirk	Bezüge insgesamt in Mio. €	Lehrlinge	Arbeiter	Angestellte	Beamte	Vertragsbedienstete	Pensionisten
Krems a.d. Donau	547,6	0,3	15,6	34,5	8,1	9,3	32,4
St. Pölten	1.199,3	0,4	17,0	36,9	7,1	8,6	30,0
Waidhofen a.d. Ybbs	246,5	0,6	20,5	33,3	5,1	12,0	28,3
Wr. Neustadt	927,2	0,4	16,8	39,6	7,2	8,8	27,2
Amstetten	2.502,0	0,7	23,8	38,0	5,3	8,2	23,9
Baden	3.463,8	0,3	14,0	47,2	5,8	6,2	26,6
Bruck a.d. Leitha	2.421,9	0,4	13,9	46,4	6,8	6,5	26,0
Gänserndorf	2.430,1	0,4	13,7	43,3	7,2	7,4	28,0
Gmünd	743,5	0,7	21,3	29,0	7,2	8,3	33,6
Hollabrunn	1.110,4	0,4	12,9	37,5	8,8	9,7	30,8
Horn	666,1	0,5	14,6	32,0	8,3	12,4	32,2
Korneuburg	2.371,2	0,3	9,6	49,2	8,4	7,5	24,9
Krems (Land)	1.238,9	0,5	16,7	37,1	9,4	9,1	27,3
Lilienfeld	535,1	0,7	24,4	29,6	5,7	8,0	31,6
Melk	1.627,7	0,7	22,9	34,0	7,3	8,9	26,2
Mistelbach	1.765,7	0,4	13,4	38,7	8,6	9,9	28,9
Mödling	3.386,2	0,2	6,4	53,3	6,1	6,5	27,6
Neunkirchen	1.862,2	0,5	18,6	34,3	6,8	9,4	30,4
St. Pölten (Land)	3.049,3	0,4	13,7	43,7	7,3	8,1	26,8
Scheibbs	843,6	0,8	25,8	33,0	5,6	8,7	26,1
Tulln	2.649,2	0,3	10,2	46,0	8,3	8,3	27,0
Waidhofen a.d. Thaya	523,7	0,6	20,0	30,4	7,0	10,4	31,6
Wr. Neustadt (Land)	1.738,9	0,5	16,5	40,7	6,8	7,5	28,0
Zwettl	815,3	0,8	23,7	30,9	6,6	9,9	28,2
Niederösterreich	**38.665,6**	**0,4**	**15,2**	**41,6**	**7,1**	**8,1**	**27,6**

Anmerkung: Bruttobezüge ohne Bezüge von politischen Mandataren

Verteilung der Bruttobezüge 2017 nach sozialer Stellung

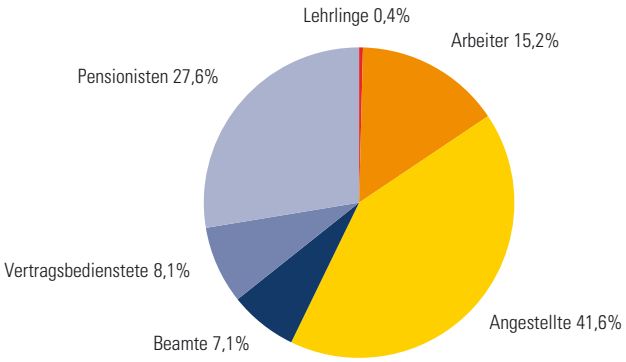

6.2.6 Bruttobezüge (Anteile in %) 2017 nach sozialer Stellung und Verwaltungsbezirken

Verwaltungsbezirk	Bezüge insgesamt in Mio. €	Lehrlinge	Arbeiter	Angestellte	Beamte	Vertragsbedienstete	Pensionisten
Krems a.d. Donau	547,6	0,3	15,6	34,5	8,1	9,3	32,4
St. Pölten	1.199,3	0,4	17,0	36,9	7,1	8,6	30,0
Waidhofen a.d. Ybbs	246,5	0,6	20,5	33,3	5,1	12,0	28,3
Wr. Neustadt	927,2	0,4	16,8	39,6	7,2	8,8	27,2
Amstetten	2.502,0	0,7	23,8	38,0	5,3	8,2	23,9
Baden	3.463,8	0,3	14,0	47,2	5,8	6,2	26,6
Bruck a.d. Leitha	2.421,9	0,4	13,9	46,4	6,8	6,5	26,0
Gänserndorf	2.430,1	0,4	13,7	43,3	7,2	7,4	28,0
Gmünd	743,5	0,7	21,3	29,0	7,2	8,3	33,6
Hollabrunn	1.110,4	0,4	12,9	37,5	8,8	9,7	30,8
Horn	666,1	0,5	14,6	32,0	8,3	12,4	32,2
Korneuburg	2.371,2	0,3	9,6	49,2	8,4	7,5	24,9
Krems (Land)	1.238,9	0,5	16,7	37,1	9,4	9,1	27,3
Lilienfeld	535,1	0,7	24,4	29,6	5,7	8,0	31,6
Melk	1.627,7	0,7	22,9	34,0	7,3	8,9	26,2
Mistelbach	1.765,7	0,4	13,4	38,7	8,6	9,9	28,9
Mödling	3.386,2	0,2	6,4	53,3	6,1	6,5	27,6
Neunkirchen	1.862,2	0,5	18,6	34,3	6,8	9,4	30,4
St. Pölten (Land)	3.049,3	0,4	13,7	43,7	7,3	8,1	26,8
Scheibbs	843,6	0,8	25,8	33,0	5,6	8,7	26,1
Tulln	2.649,2	0,3	10,2	46,0	8,3	8,3	27,0
Waidhofen a.d. Thaya	523,7	0,6	20,0	30,4	7,0	10,4	31,6
Wr. Neustadt (Land)	1.738,9	0,5	16,5	40,7	6,8	7,5	28,0
Zwettl	815,3	0,8	23,7	30,9	6,6	9,9	28,2
Niederösterreich	**38.665,6**	**0,4**	**15,2**	**41,6**	**7,1**	**8,1**	**27,6**

Anmerkung: Bruttobezüge ohne Bezüge von politischen Mandataren

Verteilung der Bruttobezüge 2017 nach sozialer Stellung

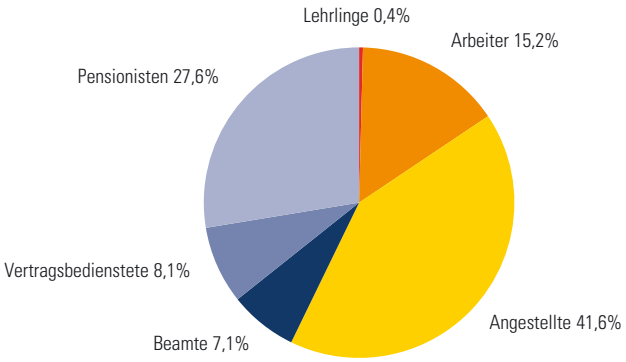

6.2.7 Arbeitnehmer und Bruttobezüge 2017 nach Geschlecht und ÖNACE-Abschnitt

ÖNACE-Abschnitt		insgesamt		Männer		Frauen		Bruttobezüge in 1.000 €					
		Fälle	in %	Fälle	in %	Fälle	in %	insgesamt	in %	Männer	in %	Frauen	in %
A	Land- und Forstwirtschaft, Fischerei	14.734	1,8	9.664	2,3	5.070	1,3	154.042	0,5	110.875	0,6	43.166	0,4
B	Bergbau und Gewinnung von Steinen und Erden	1.958	0,2	1.725	0,4	233	0,1	111.524	0,4	102.131	0,6	9.394	0,1
C	Herstellung von Waren	121.696	15,1	89.072	21,0	32.624	8,5	5.026.334	17,9	4.104.966	23,0	921.368	9,0
D	Energieversorgung	5.189	0,6	4.294	1,0	895	0,2	339.771	1,2	300.929	1,7	38.843	0,4
E	Wasserversorgung; Abwasser- und Abfallentsorgung und Beseitigung von Umweltverschmutzungen	4.179	0,5	3.247	0,8	932	0,2	142.933	0,5	120.156	0,7	22.777	0,2
F	Bau	56.407	7,0	47.897	11,3	8.510	2,2	1.807.698	6,4	1.598.387	8,9	209.311	2,1
G	Handel; Instandhaltung und Reparatur von Kraftfahrzeugen	134.394	16,7	61.867	14,6	72.527	19,0	4.105.403	14,6	2.443.659	13,7	1.661.744	16,3
H	Verkehr und Lagerei	40.904	5,1	31.764	7,5	9.140	2,4	1.641.722	5,8	1.374.937	7,7	266.785	2,6
I	Beherbergung und Gastronomie	38.647	4,8	14.438	3,4	24.209	6,3	518.460	1,8	230.357	1,3	288.104	2,8
J	Information und Kommunikation	21.614	2,7	14.310	3,4	7.304	1,9	1.153.461	4,1	890.535	5,0	262.926	2,6
K	Erbringung von Finanz- und Versicherungsdienstleistungen	27.308	3,4	12.929	3,0	14.379	3,8	1.623.220	5,8	1.005.264	5,6	617.956	6,1
L	Grundstücks- und Wohnungswesen	8.631	1,1	3.427	0,8	5.204	1,4	294.612	1,0	153.631	0,9	140.981	1,4
M	Erbringung von freiberuflichen, wissenschaftlichen und technischen Dienstleistungen	37.471	4,6	15.549	3,7	21.922	5,7	1.466.243	5,2	858.894	4,8	607.349	6,0
N	Erbringung von sonstigen wirtschaftlichen Dienstleistungen	42.483	5,3	24.011	5,6	18.472	4,8	987.268	3,5	638.371	3,6	348.897	3,4
O+P+Q	Öffentliche Verwaltung, Verteidigung, Sozialversicherungen; Erziehung und Unterricht; Gesundheits- und Sozialwesen	213.932	26,5	75.433	17,7	138.499	36,3	7.799.467	27,8	3.435.707	19,2	4.363.761	42,8
R	Kunst, Unterhaltung und Erholung	8.872	1,1	4.741	1,1	4.131	1,1	227.637	0,8	152.523	0,9	75.114	0,7
S	Erbringung von sonstigen Dienstleistungen	20.424	2,5	6.375	1,5	14.049	3,7	528.893	1,9	245.401	1,4	283.492	2,8
T+U	Private Haushalte mit Hauspersonal; Herstellung von Waren und Erbringung von Dienstleistungen durch private Haushalte für den Eigenbedarf ohne ausgeprägten Schwerpunkt; Exterritoriale Organisationen und Körperschaften	179	0,0	39	0,0	140	0,0	3.701	0,0	1.013	0,0	2.687	0,0
	Unbekannt	7.661	0,9	4.311	1,0	3.350	0,9	150.144	0,5	111.727	0,6	38.417	0,4
Niederösterreich		**806.683**	**100,0**	**425.093**	**100,0**	**381.590**	**100,0**	**28.082.533**	**100,0**	**17.879.462**	**100,0**	**10.203.071**	**100,0**

6.2.8 Brutto-Jahresbezüge (Median) der Arbeitnehmer 2017 nach Alter und ÖNACE-Abschnitt

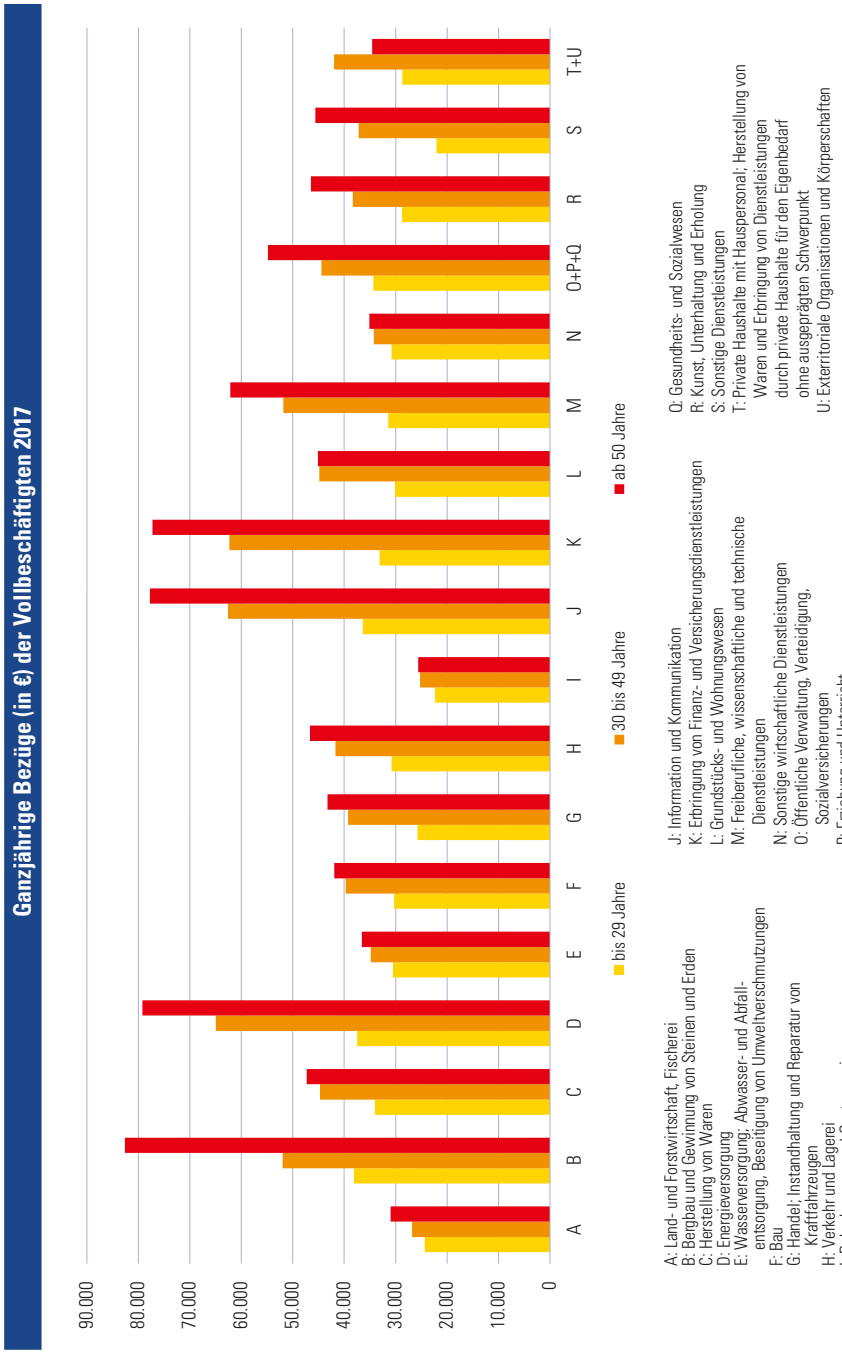

6.2.9 Durchschnittliche Brutto-/Netto-Jahresbezüge (Mittelwert in €) der Lohnsteuerpflichtigen 2014–2017 nach Verwaltungsbezirken

	2014			2015			2016			2017		
Verwaltungsbezirk	**Brutto**	**Netto**	**%-Abzüge**	**Brutto**	**Netto**	**%-Abzüge**	**Brutto**	**Netto**	**%-Abzüge**	**Brutto**	**Netto**	**%-Abzüge**
Krems a.d. Donau	32.734	23.554	28,04	33.124	23.733	28,35	33.757	24.898	26,24	34.650	25.499	26,41
St. Pölten	32.333	23.212	28,21	33.077	23.595	28,67	33.648	24.749	26,45	34.186	25.075	26,65
Waidhofen a.d. Ybbs	31.320	22.501	28,16	32.179	23.039	28,40	32.515	23.943	26,36	33.390	24.507	26,60
Wr. Neustadt	32.123	23.025	28,32	32.935	23.494	28,67	33.242	24.423	26,53	34.146	24.985	26,83
Amstetten	30.757	22.146	28,00	31.458	22.527	28,39	32.088	23.669	26,24	32.886	24.165	26,52
Baden	34.579	24.497	29,16	35.429	24.985	29,48	36.112	26.193	27,47	36.944	26.691	27,75
Bruck a.d. Leitha	34.261	24.409	28,76	35.100	24.911	29,03	35.618	26.003	26,99	36.508	26.567	27,23
Gänserndorf	33.627	24.074	28,41	34.272	24.416	28,76	35.091	25.753	26,61	35.782	26.194	26,79
Gmünd	27.028	20.161	25,41	27.591	20.479	25,78	28.194	21.512	23,70	28.850	21.965	23,87
Hollabrunn	29.853	21.880	26,71	30.584	22.310	27,05	31.232	23.415	25,03	32.095	23.983	25,28
Horn	29.089	21.412	26,39	29.778	21.803	26,78	30.433	22.928	24,66	31.100	23.351	24,91
Korneuburg	36.924	25.827	30,05	37.949	26.407	30,41	38.705	27.732	28,35	39.586	28.276	28,57
Krems (Land)	30.347	22.034	27,39	31.064	22.416	27,84	31.650	23.519	25,69	32.441	24.029	25,93
Lilienfeld	28.815	21.259	26,22	29.335	21.548	26,55	29.906	22.619	24,37	30.584	23.036	24,68
Melk	29.093	21.247	26,97	29.791	21.651	27,32	30.270	22.671	25,10	31.039	23.164	25,37
Mistelbach	31.600	22.900	27,53	32.313	23.284	27,94	33.096	24.561	25,79	33.788	24.976	26,08
Mödling	41.197	28.333	31,22	42.681	29.246	31,48	43.184	30.334	29,76	44.054	30.858	29,95
Neunkirchen	30.408	22.157	27,14	31.253	22.656	27,51	31.626	23.620	25,32	32.401	24.126	25,54
St. Pölten (Land)	33.428	23.802	28,80	34.292	24.290	29,17	35.072	25.539	27,18	35.742	25.959	27,37
Scheibbs	28.699	20.982	26,89	29.337	21.338	27,27	30.045	22.502	25,11	30.735	22.942	25,36
Tulln	36.636	25.746	29,72	37.767	26.374	30,17	38.379	27.577	28,14	39.090	28.012	28,34
Waidhofen a.d. Thaya	26.894	20.030	25,52	27.573	20.424	25,93	28.112	21.434	23,76	28.845	21.919	24,01
Wr. Neustadt (Land)	31.784	22.905	27,93	32.734	23.448	28,37	33.376	24.617	26,24	33.912	24.942	26,45
Zwettl	26.345	19.636	25,46	26.887	19.928	25,88	27.427	20.882	23,86	28.154	21.396	24,00
Niederösterreich	**32.783**	**23.472**	**28,40**	**33.625**	**23.951**	**28,77**	**34.250**	**25.103**	**26,71**	**35.014**	**25.582**	**26,94**

Anmerkung: Es wurden nur Lohnsteuerpflichtige mit einer Bezugsdauer von mehr als 334 Tagen berücksichtigt.

Brutto-Jahresbezüge (Median) 2017 – Index nach Verwaltungsbezirken

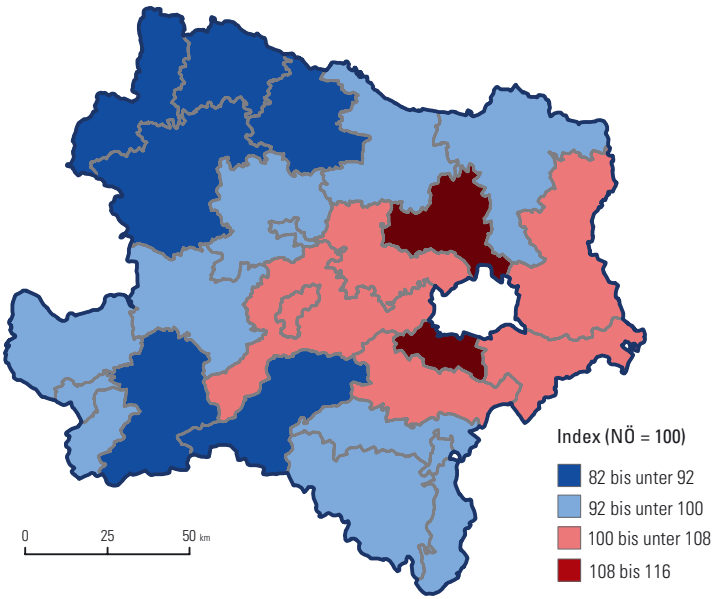

Anmerkung: Es wurden nur Lohnsteuerpflichtige mit einer Bezugsdauer von mehr als 334 Tagen berücksichtigt.

6.2.10 Lohnsteuerpflichtige mit hohem Einkommen 2017 nach Verwaltungsbezirken

Anteil der Lohnsteuerpflichtigen ab € 100.000 Brutto-Jahresbezug 2017 (NÖ = 100%)

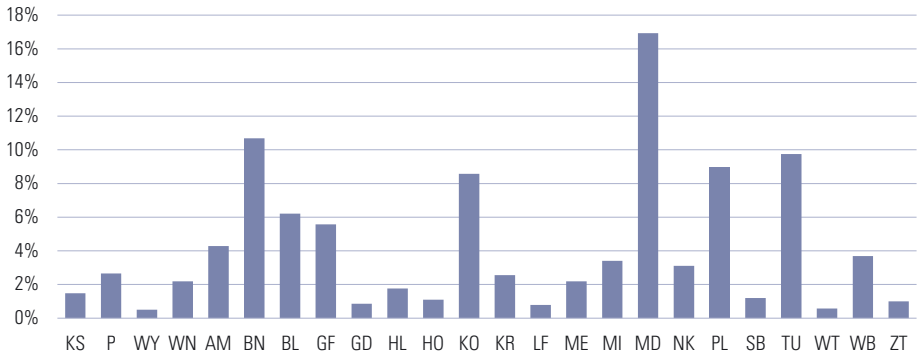

Anmerkung: Die Bezirksbezeichnung erfolgt nach KFZ-Kennzeichen.

6.2.11 Durchschnittliche Brutto-Jahresbezüge (in €) 2017 nach sozialer Stellung und Verwaltungsbezirken

	insgesamt		Lehrlinge		Arbeiter		Angestellte		Beamte		Vertragsbedienstete		Pensionisten	
Verwaltungsbezirk	Mittelwert	Median	Mittelwert	Median	Mittelwert	Median	Mittelwert	Median	Mittelwert	Median	Mittelwert	Median	Mittelwert	Median
Krems a.d. Donau	34.650	28.861	12.215	11.584	25.938	24.735	46.988	37.077	60.920	56.743	45.722	39.313	26.595	23.087
St. Pölten	34.186	29.754	12.400	11.365	27.961	28.384	44.173	37.425	62.434	56.860	42.548	37.349	26.078	23.589
Waidhofen a.d. Ybbs	33.390	28.708	13.209	12.334	30.923	31.824	44.795	37.472	62.463	59.160	39.560	33.211	24.491	21.774
Wr. Neustadt	34.146	29.510	12.085	11.265	27.224	27.719	44.783	37.795	60.238	55.955	43.222	37.763	25.067	22.056
Amstetten	32.886	29.022	12.933	12.172	32.552	33.718	44.040	37.800	53.914	52.553	35.799	33.742	22.632	20.316
Baden	36.944	30.768	12.352	11.582	29.296	29.533	50.294	40.268	60.997	56.020	39.742	36.299	26.158	23.743
Bruck a.d. Leitha	36.507	31.311	11.882	11.480	29.874	29.640	48.729	40.263	58.008	54.547	37.015	34.842	26.053	24.586
Gänserndorf	35.782	31.209	12.437	12.090	29.566	29.917	47.592	39.605	56.123	52.875	35.810	34.832	26.575	24.896
Gmünd	28.850	25.274	13.435	12.651	28.267	29.188	39.918	33.901	55.869	53.831	35.213	33.640	21.429	18.716
Hollabrunn	32.095	27.814	12.522	11.855	27.349	28.409	43.103	36.751	55.710	53.165	36.701	34.469	23.229	21.234
Horn	31.100	26.988	12.294	11.850	27.125	28.751	40.872	34.681	56.903	52.655	38.958	35.355	23.133	20.742
Korneuburg	39.586	32.640	12.461	11.880	28.358	28.434	53.160	42.272	59.600	55.636	39.350	36.130	27.443	25.392
Krems (Land)	32.441	27.737	12.716	11.828	28.473	29.080	43.438	35.780	57.400	53.884	37.985	35.260	22.624	19.587
Lilienfeld	30.584	27.268	12.876	12.213	30.878	32.395	41.991	35.281	57.639	55.720	35.799	34.608	22.763	20.826
Melk	31.039	27.566	12.437	11.855	29.650	31.133	41.124	34.515	54.548	52.048	35.508	34.444	22.246	19.685
Mistelbach	33.788	29.400	12.826	12.167	28.823	29.873	44.830	37.662	55.457	52.518	37.683	35.551	24.563	22.430
Mödling	44.054	34.379	11.902	11.605	26.415	26.291	59.806	44.462	65.824	59.491	43.049	38.259	31.230	28.058
Neunkirchen	32.401	28.422	12.772	12.125	29.975	31.003	43.960	36.990	58.304	55.692	37.951	35.619	23.781	21.867
St. Pölten (Land)	35.742	30.009	12.428	11.861	28.945	29.863	48.107	38.805	60.220	55.877	38.798	35.681	25.398	22.906
Scheibbs	30.735	27.314	13.245	12.352	30.366	31.939	41.600	35.246	57.078	55.118	34.800	33.558	21.834	19.074
Tulln	39.090	32.090	12.341	11.722	28.256	28.995	52.649	40.850	60.458	54.764	39.563	36.215	28.097	25.040
Waidhofen a.d. Thaya	28.845	25.319	12.337	11.979	27.905	29.070	38.686	33.586	54.970	51.397	37.076	35.538	21.050	17.977
Wr. Neustadt (Land)	33.912	29.286	12.705	11.982	30.041	30.814	45.927	38.010	58.675	56.503	36.878	35.232	24.325	22.329
Zwettl	28.154	24.423	12.748	11.987	28.027	29.016	37.866	31.650	54.954	52.675	36.664	34.929	19.664	16.292
Niederösterreich	**35.014**	**29.732**	**12.558**	**11.884**	**29.226**	**29.846**	**47.762**	**38.644**	**58.556**	**54.696**	**38.264**	**35.564**	**25.076**	**22.511**

Anmerkung: Es wurden nur Lohnsteuerpflichtige mit einer Bezugsdauer von mehr als 334 Tagen berücksichtigt.

6.2.12 Durchschnittliche Brutto-Jahresbezüge (in €) 2017 nach Alter, Geschlecht und sozialer Stellung

Alter in Jahren	insgesamt		Arbeiter		Angestellte		Beamte		Vertragsbedienstete	
	Mittelwert	Median	Mittelwert	Median	Mittelwert	Median	Mittelwert	Median	Mittelwert	Median
Männer										
24 bis 26	32.499	32.563	31.650	31.829	32.944	32.983	42.047	42.974	31.274	31.469
27 bis 29	36.866	35.977	33.016	33.080	40.073	38.910	44.218	44.971	35.927	34.893
30 bis 32	40.798	38.659	33.500	33.630	46.988	44.760	46.303	45.753	39.251	36.804
33 bis 35	44.552	41.020	34.468	34.519	52.975	49.309	48.219	47.830	41.182	39.047
36 bis 38	48.417	43.128	34.576	34.709	59.220	54.134	50.064	48.527	43.406	40.217
39 bis 41	51.810	45.013	34.803	34.850	64.650	58.236	52.732	50.904	47.480	42.708
42 bis 44	55.062	46.670	35.196	35.214	69.721	61.493	55.546	52.847	49.504	44.133
45 bis 47	57.857	48.305	35.601	35.739	74.063	63.489	57.037	54.729	48.486	43.194
48 bis 50	60.008	48.960	35.695	35.859	77.681	65.700	59.530	56.451	49.045	42.313
51 bis 53	60.015	48.894	35.731	35.951	77.381	64.807	62.427	58.773	51.134	43.035
54 bis 56	60.867	49.680	35.900	36.247	77.682	65.028	65.924	61.581	52.697	43.782
57 bis 59	62.739	50.370	35.132	35.566	80.521	66.440	68.332	63.228	53.127	43.403
60 bis 62	68.728	56.431	36.133	34.534	86.429	70.696	74.614	67.963	57.266	46.701
63 bis 65	95.988	72.528	32.239	30.917	123.357	87.889	91.169	85.920	84.561	68.936
Frauen										
24 bis 26	25.921	26.718	19.296	20.280	25.437	26.320	40.769	42.239	32.074	34.523
27 bis 29	27.147	27.621	18.195	18.967	27.766	28.144	40.785	41.098	30.783	34.233
30 bis 32	26.394	24.749	17.283	16.660	27.782	26.359	39.052	40.840	27.808	28.552
33 bis 35	26.421	23.347	17.149	16.089	27.746	24.392	37.513	38.972	27.996	26.617
36 bis 38	27.719	24.111	17.099	16.440	29.206	25.158	38.336	36.900	29.808	27.616
39 bis 41	29.839	25.967	18.455	17.741	31.690	27.277	39.191	38.808	31.871	29.752
42 bis 44	32.665	28.458	19.159	18.661	34.827	29.745	42.664	43.296	35.033	33.079
45 bis 47	34.617	30.253	19.697	19.402	37.146	32.154	47.958	49.408	36.181	34.153
48 bis 50	36.271	31.564	20.021	19.964	38.960	33.457	51.373	50.868	37.408	34.827
51 bis 53	37.104	32.126	20.131	19.862	39.746	33.884	55.114	53.901	37.767	34.638
54 bis 56	37.988	32.219	19.718	19.492	39.603	33.402	58.975	57.949	39.595	35.059
57 bis 59	38.765	32.966	18.871	18.296	38.603	32.465	61.636	59.884	40.243	35.434
60 bis 62	53.932	51.336	21.181	18.195	55.347	43.061	64.135	62.118	55.319	49.217
63 bis 65	56.135	53.375	12.418	7.820	55.923	39.300	72.308	67.251	82.511	70.527

Anmerkung: Es wurden nur Lohnsteuerpflichtige mit einer Bezugsdauer von mehr als 334 Tagen berücksichtigt.

Brutto-Jahresbezüge (Median) der ganzjährig Vollzeitbeschäftigten 2017

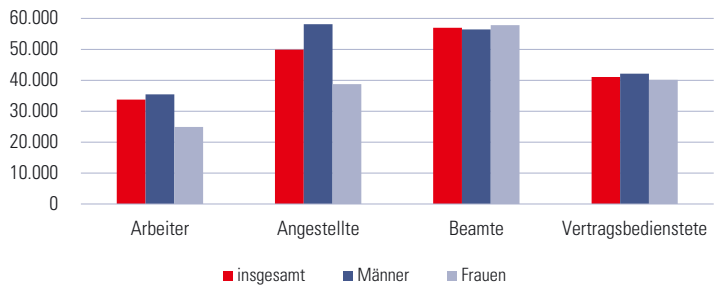

6.2.13 Lohnsteuerpflichtige 2017 nach Brutto-Jahresbezügen und sozialer Stellung

Brutto-Jahres-bezüge in €	... % mit ganzjährigen Bezügen verdienten im Jahr 2017 ...													
	insgesamt		Lehrlinge		Arbeiter		Angestellte		Beamte		Vertragsbedienstete		Pensionisten	
	Männer	Frauen	Männer	Frauen	Männer	Frauen	Männer	Frauen	Männer	Frauen	Männer	Frauen	Männer	Frauen
bis 5.000	1,8	4,5	0,9	2,8	1,5	7,6	0,9	3,0	-	-	0,3	2,0	3,1	5,8
über 5.000 bis 7.500	1,1	4,4	1,8	9,7	1,5	6,2	1,2	3,4	-	-	0,3	1,8	0,9	5,6
über 7.500 bis 10.000	1,3	4,3	22,6	28,6	1,0	5,1	0,6	2,3	-	-	0,3	1,3	1,4	6,4
über 10.000 bis 15.000	4,5	15,4	44,3	49,6	2,8	16,6	1,3	7,2	-	0,3	1,1	5,2	7,6	24,5
über 15.000 bis 20.000	5,9	14,0	23,5	7,9	4,1	19,9	1,7	11,7	-	1,1	1,5	8,7	10,9	16,9
über 20.000 bis 25.000	8,1	12,9	5,5	1,1	7,7	20,9	2,7	13,3	0,3	2,8	2,8	11,2	14,5	12,3
über 25.000 bis 30.000	11,4	10,9	1,4	0,3	15,4	11,6	4,6	12,5	0,9	3,6	9,2	13,4	16,7	9,8
über 30.000 bis 40.000	24,1	15,3	-	-	38,5	9,8	14,8	20,2	9,7	12,5	31,6	26,5	24,7	10,7
über 40.000 bis 50.000	15,7	8,4	-	-	19,5	1,8	16,2	11,4	24,2	22,3	23,9	16,3	11,2	4,6
über 50.000 bis 60.000	8,6	4,5	-	-	6,5	0,4	13,7	6,2	23,4	24,9	11,1	7,1	3,9	1,9
über 60.000 bis 80.000	9,1	3,6	-	-	1,3	0,1	20,1	5,4	25,9	24,2	10,3	4,4	3,1	1,1
über 80.000 bis 100.000	4,0	1,0	-	-	0,1	-	10,0	1,8	8,9	5,9	3,3	1,1	1,1	0,3
über 100.000	4,4	0,8	-	-	-	-	12,3	1,6	6,6	2,4	4,2	0,9	0,9	0,1

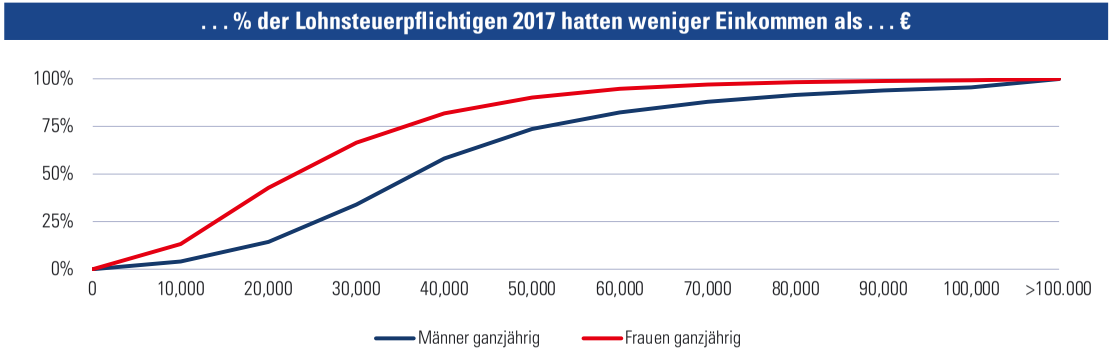

6.2.14 Lohnsteuerpflichtige 2017 nach Brutto-Jahresbezügen und Geschlecht

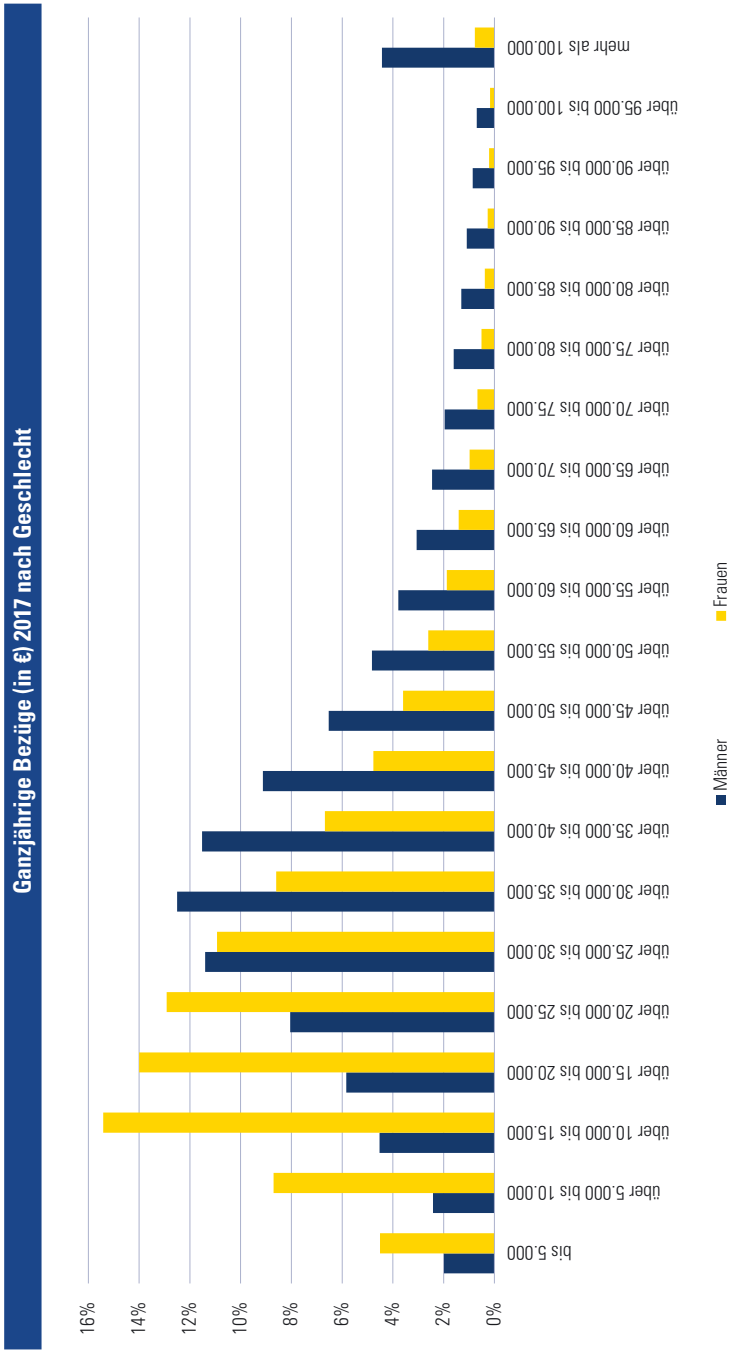

6.2.15 Umsatzsteuer 2016 nach Verwaltungsbezirken

Verwaltungsbezirk	Veranlagungsfälle[1)]	steuerpflichtiger Umsatz		versteuert mit 20 %		versteuert mit 10 %	
		Fälle	in 1.000 €	Fälle	in 1.000 €	Fälle	in 1.000 €
Krems a.d. Donau	2.134	1.799	994.910	1.640	741.510	877	237.896
St. Pölten	3.628	3.160	3.622.107	2.966	3.024.292	1.361	569.725
Waidhofen a.d. Ybbs	697	621	339.135	570	301.055	289	35.081
Wr. Neustadt	3.042	2.586	1.478.416	2.399	1.168.049	1.074	297.356
Amstetten	5.990	5.413	3.336.361	5.013	2.732.010	2.420	516.722
Baden	10.729	9.351	4.077.596	8.493	2.933.060	3.786	1.067.363
Bruck a.d. Leitha	2.509	2.214	1.107.239	2.014	789.439	959	257.123
Gänserndorf	5.303	4.565	1.688.238	4.153	1.174.955	1.977	483.113
Gmünd	1.976	1.683	1.173.120	1.542	973.695	838	175.634
Hollabrunn	2.779	2.440	1.052.672	2.010	640.490	1.058	365.411
Horn	1.882	1.630	820.904	1.451	495.720	798	296.814
Korneuburg	6.036	5.111	3.261.485	4.633	2.291.075	2.144	713.684
Krems (Land)	3.987	3.435	990.967	2.821	713.477	1.513	210.014
Lilienfeld	1.496	1.306	555.184	1.207	430.131	662	105.675
Melk	4.271	3.755	2.193.190	3.417	1.552.953	1.766	438.679
Mistelbach	4.070	3.518	1.626.646	3.109	1.192.875	1.654	381.430
Mödling	12.949	11.000	22.167.325	10.059	15.745.182	4.489	6.107.368
Neunkirchen	4.837	4.133	1.828.595	3.748	1.395.178	1.916	385.995
St. Pölten (Land)	6.341	5.472	2.445.371	4.989	1.961.440	2.345	395.490
Scheibbs	2.266	2.014	1.103.695	1.874	901.128	958	157.833
Tulln	5.071	4.350	1.845.574	3.910	1.276.956	1.735	495.781
Waidhofen a.d. Thaya	1.487	1.315	594.067	1.184	403.386	675	133.699
Wr. Neustadt (Land)	4.592	4.010	1.923.824	3.722	1.478.669	1.543	410.723
Wien-Umgebung	10.745	9.024	4.793.353	8.262	3.952.570	3.747	747.037
Zwettl	2.437	2.120	1.664.594	1.873	1.181.514	1.040	368.237
Niederösterreich	**111.254**	**96.025**	**66.684.568**	**87.059**	**49.450.809**	**41.624**	**15.353.883**

[1)] auch steuerfreie Fälle enthalten

7 Bildung, Kultur, Sport

Bildung
Kultur, Sport

7 Bildung, Kultur, Sport

7.1 Bildung
7.1.1 Kindergärten, Horte
7.1.2 Schulen
7.1.3 Universitäten
7.2 Kultur, Sport

Quellennachweis: Amt der NÖ Landesregierung
Abteilung Kindergärten
Abteilung Schulen
Bildungsdirektion NÖ
Forum Erwachsenenbildung NÖ
Musikschulmanagement Niederösterreich
Statistik Austria

7.1.1.1 Kindergärten und Horte 1974/75–2018/19

	Kindergärten				Horte			
			Kinder				Kinder	
Jahr	Anzahl	Gruppen	insgesamt	%-Anteil mit berufstätiger Mutter	Anzahl	Gruppen	insgesamt	%-Anteil mit berufstätiger Mutter
1974/75	584	980	31.013	35,1	22	23	642	92,4
1975/76	647	1.074	33.004	33,2	31	44	1.226	78,1
1976/77	687	1.138	33.883	32,3	29	42	1.122	86,5
1977/78	740	1.217	35.144	33,1	26	39	1.020	86,8
1978/79	786	1.289	36.413	33,0	27	41	1.111	85,1
1979/80	808	1.332	36.164	33,2	30	44	1.121	87,6
1980/81	821	1.350	35.328	33,3	29	43	1.076	88,3
1981/82	833	1.373	34.824	34,2	28	42	1.043	90,7
1982/83	845	1.391	34.840	34,3	27	41	961	88,8
1983/84	848	1.401	35.272	34,7	26	38	832	88,5
1984/85	852	1.417	36.827	35,7	25	36	840	88,8
1985/86	879	1.470	38.805	37,5	26	37	870	88,4
1986/87	895	1.509	40.154	38,8	26	36	811	82,2
1987/88	904	1.547	40.646	38,8	27	38	930	88,0
1988/89	921	1.581	40.882	40,5	27	39	962	92,5
1989/90	940	1.637	40.624	41,8	27	41	1.019	91,6
1990/91	948	1.680	40.987	42,7	30	42	1.100	91,2
1991/92	968	1.738	41.995	43,5	32	47	1.136	92,6
1992/93	976	1.774	42.812	43,6	32	54	1.181	93,1
1993/94	999	1.846	44.447	43,3	32	54	1.160	96,5
1994/95	1.024	1.909	45.983	44,3	32	56	1.151	92,6
1995/96	1.039	1.965	47.280	45,2	34	59	1.191	88,8
1996/97	1.055	2.016	47.903	46,1	34	58	1.186	93,9
1997/98	1.067	2.055	47.787	47,8	74	118	2.391	90,7
1998/99	1.072	2.099	47.719	51,5	103	157	3.300	95,0
1999/00	1.079	2.134	47.012	53,7	103	168	3.667	94,7
2000/01	1.073	2.141	46.649	55,1	108	186	4.312	93,3
2001/02	1.083	2.159	46.158	57,4	122	208	4.791	94,2
2002/03	1.071	2.160	45.093	57,6	168	285	6.070	93,4
2003/04	1.068	2.161	43.383	58,6	205	343	7.033	86,1
2004/05	1.044	2.134	42.186	55,4	204	365	8.711	87,3
2005/06	1.049	2.147	43.014	56,2	212	374	7.873	89,3
2006/07	1.052	2.162	43.528	56,9	212	395	8.408	88,0
2007/08	1.069	2.207	44.344	57,9	210	409	8.750	89,1
2008/09	1.156	2.555	47.045	59,2	206	411	8.941	89,2
2009/10	1.154	2.709	48.335	59,2	211	437	9.453	89,4
2010/11	1.128	2.801	48.335	59,7	212	448	9.734	89,4
2011/12	1.099	2.832	50.424	60,1	209	466	10.180	90,6
2012/13	1.094	2.873	49.910	61,0	205	475	10.285	90,3
2013/14	1.097	2.902	50.236	61,4	194	472	10.045	91,1
2014/15	1.074	2.891	51.374	62,8	187	461	9.791	91,2
2015/16	1.092	2.889	52.904	63,4	178	463	9.507	93,5
2016/17	1.093	2.998	52.818	66,9	167	447	9.385	91,6
2017/18	1.096	3.031	52.833	65,0	163	441	9.400	91,7
2018/19	1.098	3.085	53.617	66,0	156	452	9.256	92,6

7.1.1.2 Kindergärten 2018/19 nach Verwaltungsbezirken

Verwaltungsbezirk	insgesamt	öffentlich	mit … Gruppe(n) 1	2	3	4	5	6	7	8
Krems a.d. Donau	14	13	3	7	1	3	-	-	-	-
St. Pölten	30	25	3	9	7	6	2	3	-	-
Waidhofen a.d. Ybbs	9	9	3	4	-	2	-	-	-	-
Wr. Neustadt	22	17	2	8	2	4	4	1	1	-
Amstetten	71	71	14	16	21	7	7	5	1	-
Baden	89	82	10	23	16	26	5	7	1	1
Bruck a.d. Leitha	67	65	15	14	20	11	4	1	-	2
Gänserndorf	74	74	20	18	19	9	4	2	-	2
Gmünd	26	26	7	12	4	1	-	1	-	1
Hollabrunn	46	46	18	14	7	4	1	2	-	-
Horn	27	27	8	8	9	2	-	-	-	-
Korneuburg	43	43	4	8	12	4	5	4	2	4
Krems (Land)	38	38	8	14	7	4	4	1	-	-
Lilienfeld	20	20	7	8	3	2	-	-	-	-
Melk	55	55	9	15	13	13	5	-	-	-
Mistelbach	67	65	24	20	15	4	2	2	-	-
Mödling	61	54	8	14	12	11	8	6	-	2
Neunkirchen	68	63	20	26	6	10	4	2	-	-
St. Pölten (Land)	74	71	8	17	19	15	8	5	1	1
Scheibbs	24	24	2	8	6	5	2	-	1	-
Tulln	61	60	8	20	9	11	6	7	-	-
Waidhofen a.d. Thaya	19	19	5	6	4	2	2	-	-	-
Wr. Neustadt (Land)	58	56	10	19	13	13	2	-	1	-
Zwettl	35	35	10	13	11	1	-	-	-	-
Niederösterreich	**1.098**	**1.058**	**226**	**321**	**236**	**170**	**75**	**49**	**8**	**13**

Kindergärten 1974/75–2018/19

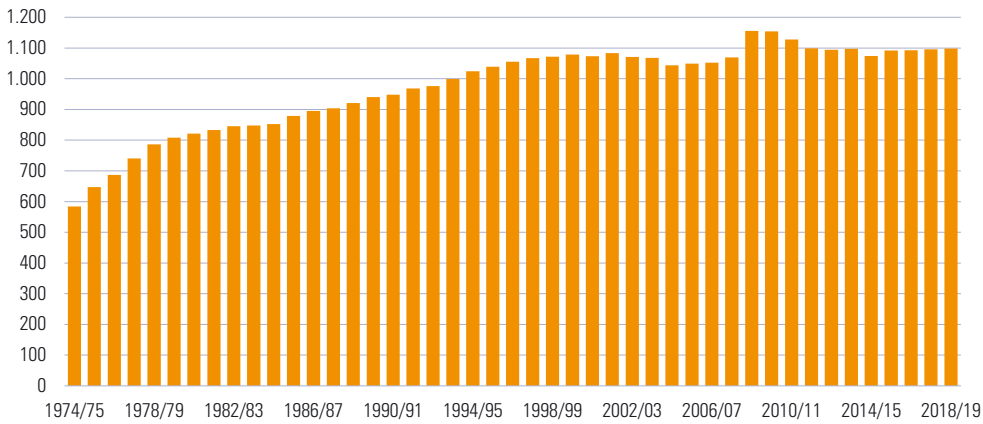

7.1.1.3 Kinder in Kindergärten 2018/19 nach Geschlecht, Alter und Verwaltungsbezirken

Verwaltungsbezirk	Kinder		Alter zum 1.9.2018				
	Knaben	Mädchen	2	3	4	5	6+
Krems a.d. Donau	288	282	76	158	158	165	13
St. Pölten	920	786	192	399	507	500	106
Waidhofen a.d. Ybbs	185	183	33	115	106	113	1
Wr. Neustadt	792	699	178	399	429	444	39
Amstetten	2.129	1.884	486	1.118	1.204	1.179	26
Baden	2.481	2.395	755	1.334	1.360	1.328	91
Bruck a.d. Leitha	1.819	1.650	522	979	943	978	46
Gänserndorf	1.758	1.662	553	930	972	933	32
Gmünd	535	491	133	279	314	295	5
Hollabrunn	868	785	324	428	428	454	19
Horn	475	440	148	260	250	248	9
Korneuburg	1.441	1.326	448	766	766	758	29
Krems (Land)	838	819	233	451	485	473	15
Lilienfeld	352	353	80	216	213	190	6
Melk	1.327	1.299	371	716	785	734	20
Mistelbach	1.202	1.111	370	600	683	619	41
Mödling	1.833	1.692	477	914	1.003	1.013	114
Neunkirchen	1.400	1.368	393	750	771	802	51
St. Pölten (Land)	2.328	2.165	686	1.223	1.266	1.221	90
Scheibbs	719	648	141	416	408	398	4
Tulln	1.702	1.610	523	906	982	844	57
Waidhofen a.d. Thaya	395	367	141	209	205	204	3
Wr. Neustadt (Land)	1.328	1.280	386	704	726	759	32
Zwettl	637	570	158	310	329	395	15
Niederösterreich	**27.752**	**25.865**	**7.807**	**14.580**	**15.293**	**15.047**	**864**

Kinder in Kindergärten 1974/75–2018/19

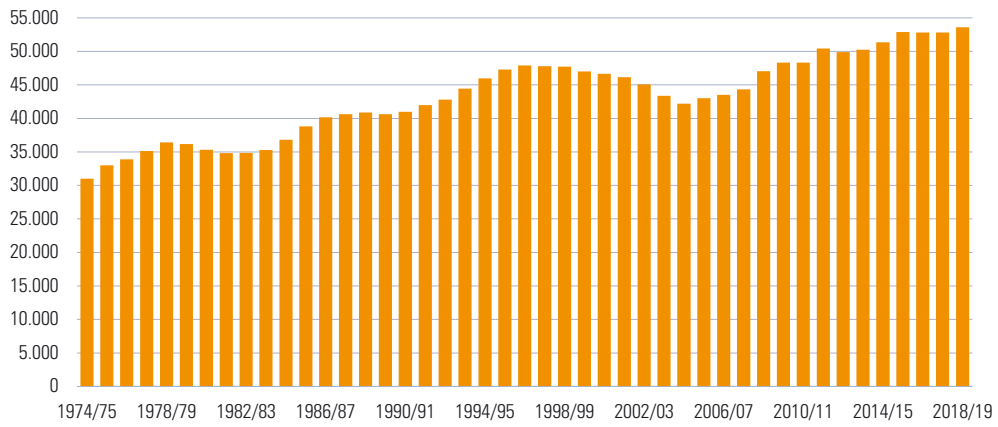

7.1.1.4 Personal in Kindergärten 2018/19 nach Geschlecht und Verwaltungsbezirken

Verwaltungsbezirk	Leiter-innen	Leiter	Kindergar-tenpäda-goginnen	Kindergar-tenpäda-gogen	Unterstützendes Fachpersonal weiblich	Unterstützendes Fachpersonal männlich	Kinder-betreu-erinnen	Kinder-betreu-er	Stütz-kräfte
Krems a.d. Donau	13	-	23	-	7	-	32	-	15
St. Pölten	29	-	81	-	46	5	101	1	4
Waidhofen a.d. Ybbs	9	-	17	-	5	-	19	-	6
Wr. Neustadt	21	-	72	-	17	1	87	1	17
Amstetten	71	-	189	-	34	-	246	-	52
Baden	80	-	263	3	50	3	343	2	41
Bruck a.d. Leitha	67	-	154	1	20	1	247	-	56
Gänserndorf	73	1	145	-	38	2	272	-	34
Gmünd	26	-	47	-	9	-	69	-	22
Hollabrunn	43	-	79	-	11	-	123	-	22
Horn	27	-	40	-	7	1	67	1	6
Korneuburg	41	-	143	-	34	1	216	3	21
Krems (Land)	37	-	83	-	11	1	110	-	17
Lilienfeld	18	1	30	-	7	-	43	-	10
Melk	53	-	135	-	15	1	177	1	35
Mistelbach	65	-	114	2	17	-	196	3	33
Mödling	59	-	190	1	29	-	249	3	36
Neunkirchen	66	-	131	1	23	2	202	4	38
St. Pölten (Land)	71	-	232	-	41	-	295	3	40
Scheibbs	24	-	68	-	10	-	84	-	10
Tulln	61	-	156	2	33	2	228	1	28
Waidhofen a.d. Thaya	20	-	34	-	9	-	56	-	2
Wr. Neustadt (Land)	52	-	132	-	31	-	178	-	27
Zwettl	36	-	53	-	3	-	88	-	10
Niederösterreich	**1.062**	**2**	**2.611**	**10**	**507**	**20**	**3.728**	**23**	**582**

Personal in Kindergärten 1974/75–2018/19

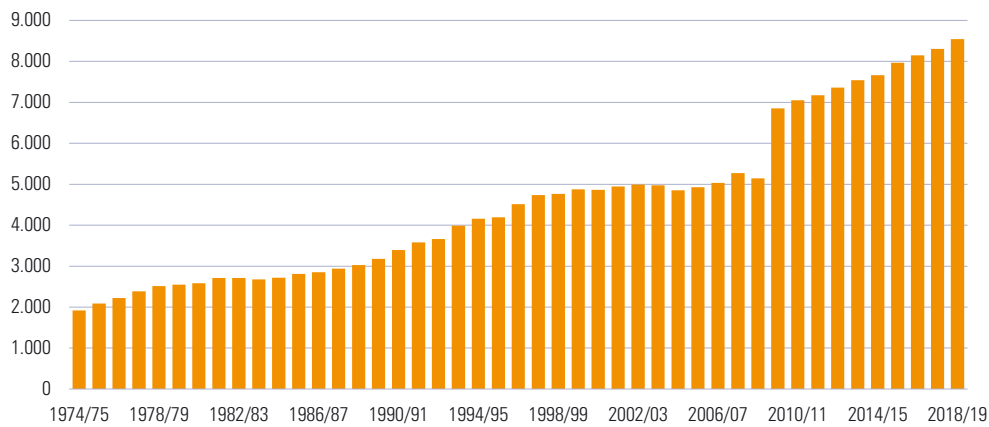

7.1.1.5 Horte 2018/19 nach Verwaltungsbezirken

Verwaltungsbezirk	insgesamt	mit … Gruppe(n) 1	2	3	4	5	6	7	8 u. mehr
Krems a.d. Donau	4	-	-	2	2	-	-	-	-
St. Pölten	2	1	-	-	-	-	-	1	-
Waidhofen a.d. Ybbs	-	-	-	-	-	-	-	-	-
Wr. Neustadt	2	1	-	-	-	-	1	-	-
Amstetten	4	1	2	-	1	-	-	-	-
Baden	23	9	2	4	2	4	1	1	-
Bruck a.d. Leitha	21	4	7	3	5	1	1	-	-
Gänserndorf	9	4	2	1	-	-	1	1	-
Gmünd	-	-	-	-	-	-	-	-	-
Hollabrunn	2	2	-	-	-	-	-	-	-
Horn	1	1	-	-	-	-	-	-	-
Korneuburg	13	3	6	3	-	1	-	-	-
Krems (Land)	1	-	1	-	-	-	-	-	-
Lilienfeld	1	-	1	-	-	-	-	-	-
Melk	-	-	-	-	-	-	-	-	-
Mistelbach	8	4	3	-	1	-	-	-	-
Mödling	21	-	5	3	5	1	2	1	4
Neunkirchen	12	5	2	4	1	-	-	-	-
St. Pölten (Land)	9	2	2	1	1	2	1	-	-
Scheibbs	-	-	-	-	-	-	-	-	-
Tulln	11	4	1	2	1	1	1	-	1
Waidhofen a.d. Thaya	-	-	-	-	-	-	-	-	-
Wr. Neustadt (Land)	12	2	7	3	-	-	-	-	-
Zwettl	-	-	-	-	-	-	-	-	-
Niederösterreich	**156**	**43**	**41**	**26**	**19**	**10**	**8**	**4**	**5**

Horte 1974/75–2018/19

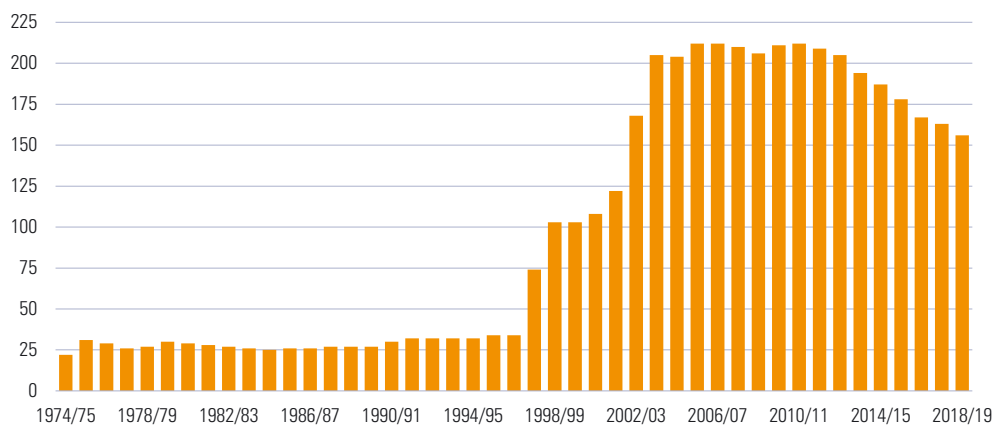

7.1.1.6 Kinder in Horten 2018/19 nach Geschlecht, Alter und Verwaltungsbezirken

Verwaltungsbezirk	Kinder		Alter zum 1.9.2018				
	Knaben	Mädchen	6	7	8	9	10 u. älter
Krems a.d. Donau	178	138	58	78	75	76	22
St. Pölten	83	96	36	38	49	35	20
Waidhofen a.d. Ybbs	-	-	-	-	-	-	-
Wr. Neustadt	59	56	31	23	32	26	2
Amstetten	87	70	21	29	32	23	52
Baden	714	639	309	341	290	252	151
Bruck a.d. Leitha	650	626	317	334	301	239	77
Gänserndorf	283	219	144	117	127	97	14
Gmünd	-	-	-	-	-	-	-
Hollabrunn	20	19	14	11	10	4	-
Horn	24	-	-	1	-	1	22
Korneuburg	318	265	120	165	129	118	49
Krems (Land)	26	21	6	22	7	10	1
Lilienfeld	16	13	6	9	9	2	3
Melk	-	-	-	-	-	-	-
Mistelbach	146	148	78	85	66	58	4
Mödling	1.121	965	467	479	502	466	140
Neunkirchen	222	175	68	93	71	87	78
St. Pölten (Land)	392	272	153	164	136	112	94
Scheibbs	-	-	-	-	-	-	-
Tulln	369	314	163	153	126	121	117
Waidhofen a.d. Thaya	-	-	-	-	-	-	-
Wr. Neustadt (Land)	279	233	126	134	126	88	29
Zwettl	-	-	-	-	-	-	-
Niederösterreich	**4.987**	**4.269**	**2.117**	**2.276**	**2.088**	**1.815**	**875**

Kinder in Horten 1974/75–2018/19

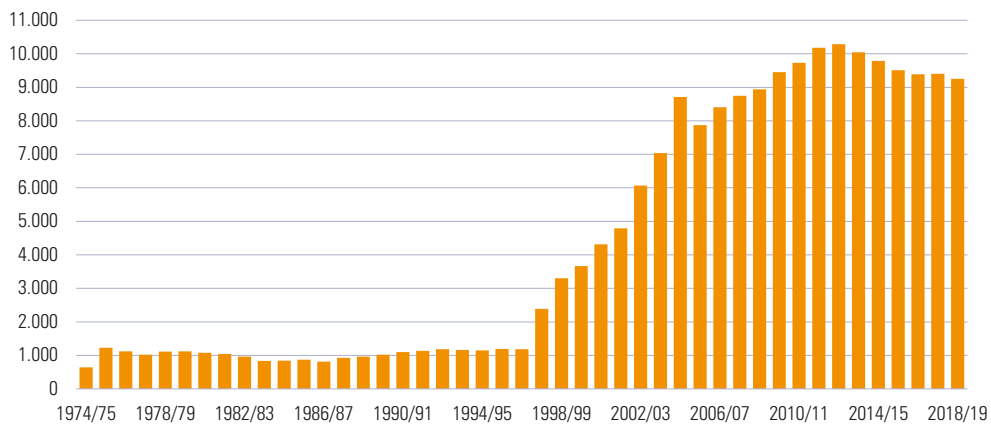

7.1.1.7 Personal in Horten 2018/19 nach Geschlecht und Verwaltungsbezirken

Verwaltungsbezirk	Leiter-innen	Leiter	Hort-päda-goginnen	Hort-päda-gogen	Unterstützendes Fachpersonal weiblich	Unterstützendes Fachpersonal männlich	Helfer-innen	Helfer	Stütz-kräfte
Krems a.d. Donau	4	-	10	-	-	-	5	-	3
St. Pölten	2	-	6	1	-	-	-	-	-
Waidhofen a.d. Ybbs	-	-	-	-	-	-	-	-	-
Wr. Neustadt	2	-	6	-	-	-	4	-	-
Amstetten	4	-	4	-	-	-	5	-	2
Baden	23	-	58	6	-	-	32	-	4
Bruck a.d. Leitha	22	1	37	1	3	-	54	3	1
Gänserndorf	8	1	15	1	1	-	7	-	1
Gmünd	-	-	-	-	-	-	-	-	-
Hollabrunn	2	-	-	-	1	-	1	-	-
Horn	1	1	1	-	-	-	-	-	-
Korneuburg	10	2	15	4	-	-	16	-	5
Krems (Land)	1	-	2	-	-	-	1	-	-
Lilienfeld	1	-	1	-	-	-	2	-	-
Melk	-	-	-	-	-	-	-	-	-
Mistelbach	6	-	8	1	2	-	5	-	-
Mödling	19	-	73	6	2	-	54	3	8
Neunkirchen	12	-	20	2	-	-	15	5	8
St. Pölten (Land)	7	-	23	1	-	-	12	-	1
Scheibbs	-	-	-	-	-	-	-	-	-
Tulln	10	1	26	6	1	-	6	2	3
Waidhofen a.d. Thaya	-	-	-	-	-	-	-	-	-
Wr. Neustadt (Land)	12	-	10	1	1	-	8	-	1
Zwettl	-	-	-	-	-	-	-	-	-
Niederösterreich	**146**	**6**	**315**	**30**	**11**	**-**	**227**	**13**	**37**

Personal in Horten 1974/75–2018/19

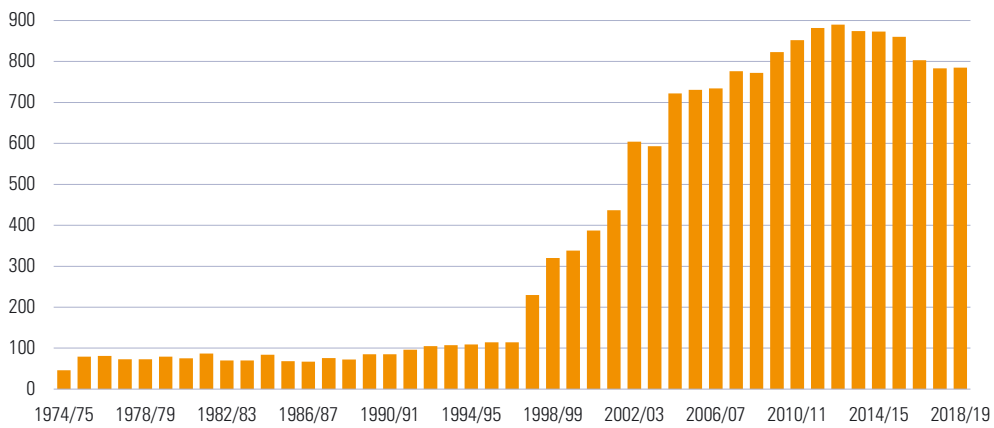

7.1.1.8 Tagesbetreuungseinrichtungen 2018/19 nach Verwaltungsbezirken

Verwaltungsbezirk	insgesamt	mit … Gruppe(n)				Kinder		Personal	
		1	2	3	4+	Knaben	Mädchen	Fachpersonal	sonst. Betreuung
Krems a.d. Donau	5	-	4	-	1	75	80	16	18
St. Pölten	5	2	1	1	1	79	57	14	11
Waidhofen a.d. Ybbs	1	1	-	-	-	5	4	1	1
Wr. Neustadt	8	3	1	2	2	137	143	33	27
Amstetten	19	18	-	-	1	137	130	36	35
Baden	29	15	10	2	2	284	263	72	45
Bruck a.d. Leitha	20	11	8	1	-	187	159	43	47
Gänserndorf	11	6	5	-	-	99	75	24	21
Gmünd	6	5	1	-	-	50	57	13	3
Hollabrunn	4	2	2	-	-	31	37	8	10
Horn	3	1	1	1	-	53	48	8	6
Korneuburg	18	7	9	2	-	241	206	56	31
Krems (Land)	6	6	-	-	-	58	41	10	3
Lilienfeld	6	5	-	1	-	50	45	13	3
Melk	10	8	2	-	-	102	72	21	9
Mistelbach	12	12	-	-	-	73	76	20	12
Mödling	19	9	4	5	1	241	191	47	42
Neunkirchen	8	7	1	-	-	79	54	15	15
St. Pölten (Land)	20	15	2	3	-	226	206	56	23
Scheibbs	6	5	1	-	-	40	36	9	8
Tulln	15	6	5	2	2	219	176	43	38
Waidhofen a.d. Thaya	3	3	-	-	-	28	26	8	3
Wr. Neustadt (Land)	11	8	1	2	-	88	96	24	18
Zwettl	12	11	1	-	-	97	95	18	14
Niederösterreich	**257**	**166**	**59**	**22**	**10**	**2.679**	**2.373**	**608**	**443**

Kinder in Kindertagesheimen insgesamt 2018/19 nach Alter

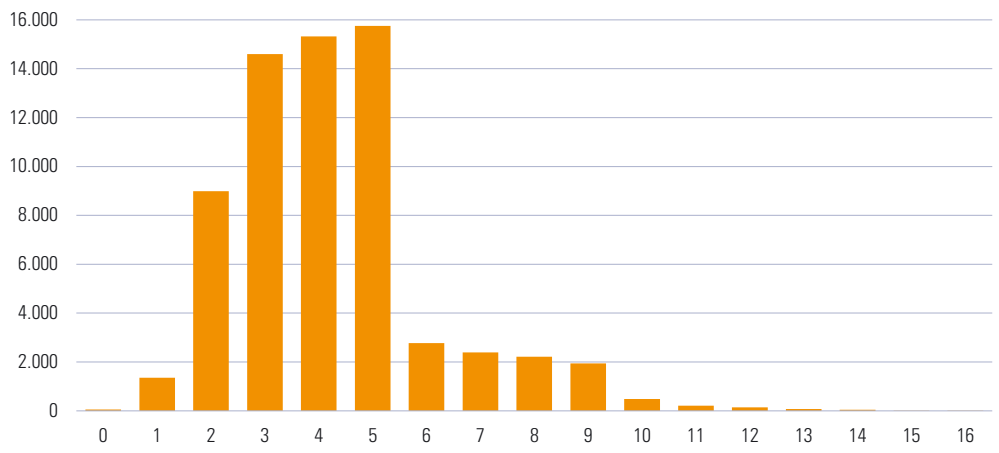

7.1.2.1 Schulen 2017/18 nach Verwaltungsbezirken

Verwaltungsbezirk	Volksschule		NMS		AHS		BMHS	
	Anzahl	Schüler	Anzahl	Schüler	Anzahl	Schüler	Anzahl	Schüler
Krems a.d. Donau	8	919	2	504	5	2.659	9	2.377
St. Pölten	19	2.189	10	1.489	4	2.573	12	4.710
Waidhofen a.d. Ybbs	6	487	2	360	1	498	5	1.017
Wr. Neustadt	11	1.965	7	1.658	5	3.272	11	3.487
Amstetten	44	4.891	25	3.707	2	1.184	13	2.165
Baden	37	5.666	13	2.716	5	3.983	8	2.022
Bruck a.d. Leitha	32	4.025	12	2.182	2	1.853	2	386
Gänserndorf	35	3.965	15	2.682	3	1.964	4	825
Gmünd	21	1.199	7	845	1	394	5	395
Hollabrunn	23	1.729	11	1.058	2	1.264	11	2.832
Horn	18	1.038	6	855	1	549	4	443
Korneuburg	24	3.418	9	1.620	2	1.570	4	716
Krems (Land)	30	2.035	8	1.228	-	-	3	296
Lilienfeld	14	979	6	690	1	492	1	160
Melk	40	3.216	14	2.329	1	911	6	1.080
Mistelbach	36	2.689	13	1.841	3	1.403	9	1.650
Mödling	28	4.383	8	1.730	6	4.026	9	4.906
Neunkirchen	38	3.117	16	2.015	3	1.614	6	1.163
St. Pölten (Land)	48	5.150	19	3.079	4	2.498	4	756
Scheibbs	15	1.744	10	1.494	2	1.058	2	896
Tulln	29	3.826	12	2.078	2	2.121	8	1.344
Waidhofen a.d. Thaya	14	838	6	717	1	498	4	413
Wr. Neustadt (Land)	34	2.927	14	1.925	1	356	3	466
Zwettl	31	1.630	13	1.320	1	459	7	836
Niederösterreich	**635**	**64.025**	**258**	**40.122**	**58**	**37.199**	**150**	**35.341**

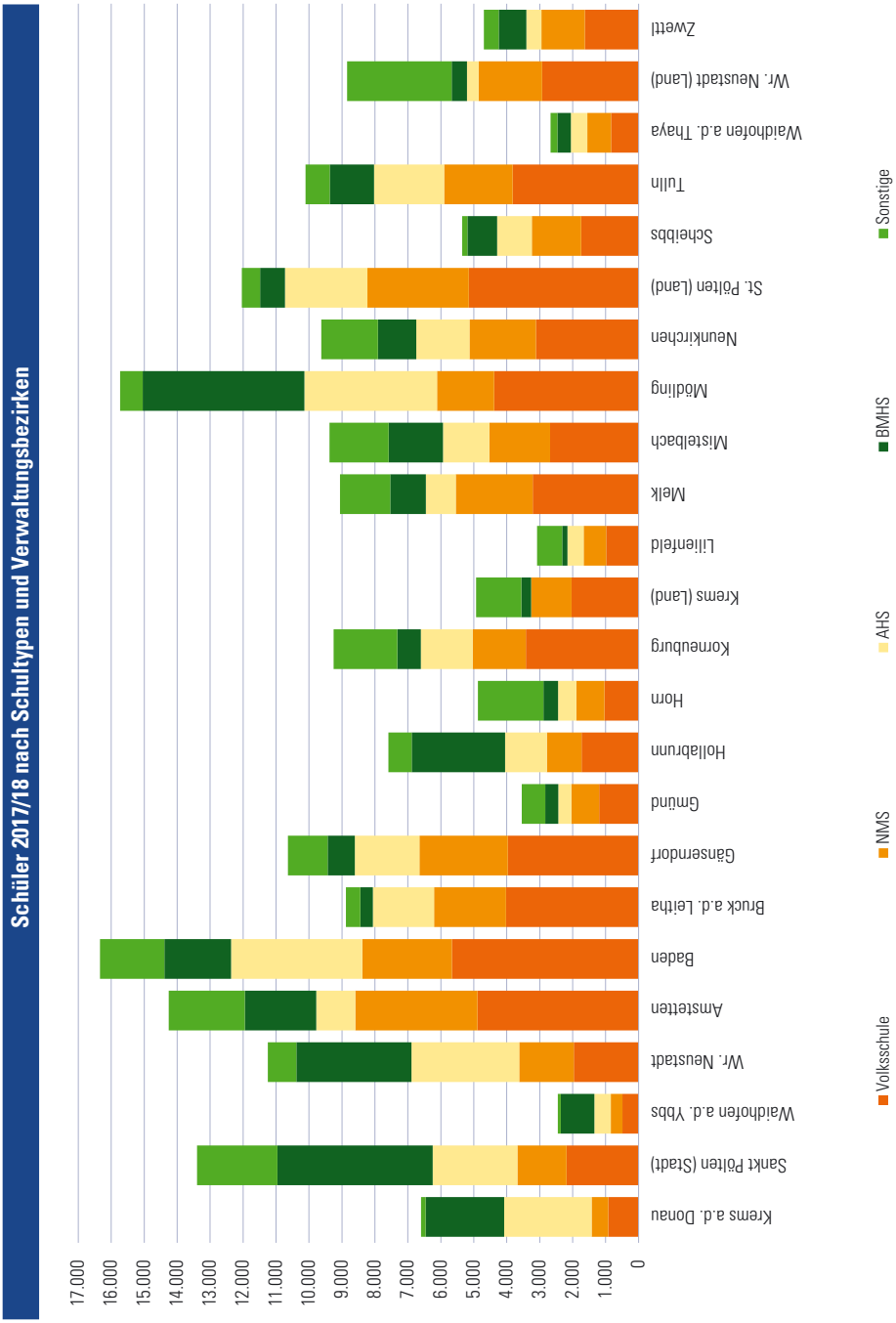
Schüler 2017/18 nach Schultypen und Verwaltungsbezirken
17.000
16.000
15.000
14.000
13.000
12.000
11.000
10.000
9.000
8.000
7.000
6.000
5.000
4.000
3.000
2.000
1.000
0
Krems a.d. Donau
Sankt Pölten (Stadt)
Waidhofen a.d. Ybbs
Wr. Neustadt
Amstetten
Baden
Bruck a.d. Leitha
Gänserndorf
Gmünd
Hollabrunn
Horn
Korneuburg
Krems (Land)
Lilienfeld
Melk
Mistelbach
Mödling
Neunkirchen
St. Pölten (Land)
Scheibbs
Tulln
Waidhofen a.d. Thaya
Wr. Neustadt (Land)
Zwettl
Volksschule
NMS
AHS
BMHS
Sonstige

7.1.2.2 Volksschulen, Hauptschulen und Neue Mittelschulen 1988/89–2017/18

Schul-jahr	Volksschulen					Haupt- und Neue Mittelschulen				
				Ø Schülerzahl					Ø Schülerzahl	
	Klassen	Lehrer	Schüler	Klasse	Lehrer	Klassen	Lehrer	Schüler	Klasse	Lehrer
1988/89	3.424	5.063	65.915	19	13	2.148	6.415	47.026	22	7
1989/90	3.491	5.151	67.771	19	13	2.084	6.365	44.891	22	7
1990/91	3.557	5.228	69.019	19	13	2.102	6.476	44.909	21	7
1991/92	3.573	5.345	70.363	20	13	2.154	6.486	46.934	22	7
1992/93	3.614	5.366	71.587	20	13	2.212	6.371	49.551	22	8
1993/94	3.645	5.326	72.149	20	14	2.259	6.360	51.105	23	8
1994/95	3.677	5.497	72.315	20	13	2.282	6.609	51.920	23	8
1995/96	3.716	5.696	72.914	20	13	2.282	6.562	51.734	23	8
1996/97	3.748	5.784	73.663	20	13	2.254	6.501	51.266	23	8
1997/98	3.820	5.939	75.096	20	13	2.261	6.558	51.077	23	8
1998/99	3.858	6.127	75.738	20	12	2.262	6.614	51.136	23	8
1999/00	3.926	6.297	76.711	20	12	2.296	6.669	51.479	22	8
2000/01	3.922	6.249	76.310	19	12	2.309	6.590	51.839	22	8
2001/02	3.793	6.180	74.693	20	12	2.333	6.549	52.665	23	8
2002/03	3.731	6.189	73.495	20	12	2.362	6.524	53.206	23	8
2003/04	3.635	6.055	72.148	20	12	2.391	6.408	53.963	23	8
2004/05	3.558	5.928	70.553	20	12	2.352	6.247	53.172	23	9
2005/06	3.521	5.914	68.865	20	12	2.348	6.175	51.264	22	8
2006/07	3.309	5.843	66.613	20	11	2.235	6.080	49.422	22	8
2007/08	3.335	5.851	64.791	19	11	2.256	6.019	47.802	21	8
2008/09	3.361	5.829	63.739	19	11	2.241	5.808	46.204	21	8
2009/10	3.432	5.985	63.424	18	11	2.121	5.772	44.604	21	8
2010/11	3.473	6.029	63.311	18	11	2.222	5.700	42.939	19	8
2011/12	3.481	6.094	63.527	18	10	2.160	5.654	41.539	19	7
2012/13	3.469	6.135	63.329	18	10	2.140	5.600	40.982	19	7
2013/14	3.450	6.124	62.920	18	10	2.118	5.568	40.754	19	7
2014/15	3.423	6.167	62.694	18	10	2.123	5.664	40.545	19	7
2015/16	3.416	6.269	62.671	18	10	2.121	5.780	40.605	19	7
2016/17	3.448	6.407	63.685	18	10	2.103	5.894	40.813	19	7
2017/18	3.484	6.541	64.025	18	10	2.083	5.875	40.122	19	7

Schüler in Volks-, Haupt-, Neuen Mittelschulen und AHS 1995/96–2017/18

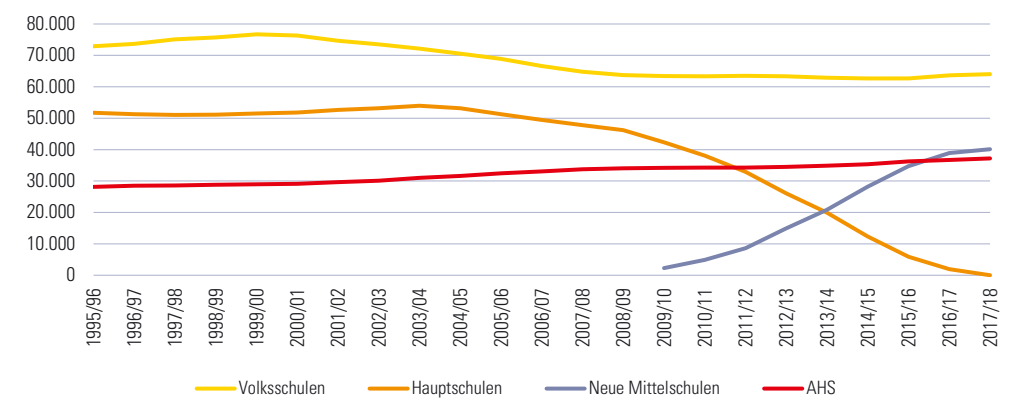

7.1.2.3 Sonderschulen und Polytechnische Schulen 1988/89–2017/18

Schul-jahr	Sonderschulen					Polytechnische Schulen				
				Ø Schülerzahl					Ø Schülerzahl	
	Klassen	Lehrer	Schüler	Klasse	Lehrer	Klassen	Lehrer	Schüler	Klasse	Lehrer
1988/89	488	755	3.745	8	5	202	301	4.171	21	14
1989/90	470	735	3.512	7	5	202	290	4.095	20	14
1990/91	475	718	3.575	8	5	189	285	3.867	20	14
1991/92	475	758	3.585	8	5	184	271	3.770	20	14
1992/93	493	785	3.731	8	5	177	266	3.673	21	14
1993/94	511	825	3.803	7	5	180	267	3.623	20	14
1994/95	505	879	3.727	7	4	172	281	3.566	21	13
1995/96	512	947	3.763	7	4	171	273	3.553	21	13
1996/97	505	989	3.658	7	4	178	296	3.750	21	13
1997/98	500	1.007	3.451	7	3	178	310	3.888	22	13
1998/99	498	1.051	3.308	7	3	197	326	4.116	21	13
1999/00	495	1.134	3.245	7	3	187	344	4.011	21	12
2000/01	483	1.099	3.188	7	3	183	350	4.042	22	12
2001/02	472	1.034	3.114	7	3	180	360	4.054	23	11
2002/03	490	1.028	3.221	7	3	178	379	4.073	23	11
2003/04	553	1.042	3.233	6	3	175	371	4.088	23	11
2004/05	509	1.049	3.177	6	3	185	382	4.225	23	11
2005/06	575	1.080	3.231	6	3	198	401	4.313	22	11
2006/07	474	1.107	3.566	8	3	179	409	3.995	22	10
2007/08	507	1.155	3.729	7	3	191	422	3.955	21	9
2008/09	519	1.248	3.869	7	3	184	527	3.777	21	7
2009/10	529	1.300	3.896	7	3	180	521	3.599	20	7
2010/11	522	1.303	4.003	8	3	174	506	3.524	20	7
2011/12	520	1.295	4.031	8	3	163	483	3.241	20	7
2012/13	493	1.266	3.949	8	3	160	482	3.133	20	7
2013/14	485	1.280	3.985	8	3	154	461	2.999	19	7
2014/15	484	1.271	3.856	8	3	154	456	2.919	19	6
2015/16	463	1.227	3.787	8	3	160	469	3.056	19	7
2016/17	459	1.236	3.749	8	3	162	483	3.088	19	6
2017/18	441	1.228	3.747	8	3	164	483	3.157	19	7

7.1.2.4 Allgemeinbildende höhere Schulen 1995/96–2017/18

Schul-jahr	AHS (Langform)				Oberstufenrealgymnasien			
		Schüler		Ø Schülerzahl		Schüler		Ø Schülerzahl
	Klassen	insgesamt	weiblich	pro Klasse	Klassen	insgesamt	weiblich	pro Klasse
1995/96	1.022	25.169	13.551	25	107	2.448	1.637	23
1996/97	1.062	25.479	13.694	24	108	2.485	1.666	23
1997/98	1.034	25.625	13.825	25	109	2.464	1.615	23
1998/99	1.057	25.839	13.879	24	111	2.451	1.589	22
1999/00	1.062	26.072	14.056	25	109	2.377	1.516	22
2000/01	1.076	26.211	14.143	24	113	2.383	1.524	21
2001/02	1.101	26.668	14.472	24	117	2.398	1.539	20
2002/03	1.105	27.077	14.786	25	119	2.444	1.536	21
2003/04	1.144	27.938	15.251	24	125	2.474	1.552	20
2004/05	1.152	28.397	15.414	25	126	2.613	1.635	21
2005/06	1.169	29.093	15.680	25	130	2.759	1.714	21
2006/07	1.161	29.638	15.964	26	120	2.844	1.761	24
2007/08	1.199	30.084	16.194	25	130	2.995	1.836	23
2008/09	1.219	30.303	16.272	25	139	3.132	1.891	23
2009/10	1.250	30.228	16.268	24	149	3.345	2.015	22
2010/11	1.290	30.127	16.123	23	158	3.533	2.126	22
2011/12	1.302	29.964	15.999	23	164	3.723	2.259	23
2012/13	1.315	29.937	15.960	23	175	3.957	2.436	23
2013/14	1.320	30.139	16.007	23	180	4.123	2.586	23
2014/15	1.328	30.540	16.282	23	186	4.211	2.610	23
2015/16	1.348	31.266	16.642	23	190	4.363	2.756	23
2016/17	1.361	31.949	17.102	23	189	4.215	2.683	22
2017/18	1.382	32.491	17.516	24	189	4.204	2.647	22

Schul-jahr	Aufbaugymnasien und -realgymnasien				AHS (insgesamt)			
		Schüler		Ø Schülerzahl		Schüler		Ø Schülerzahl
	Klassen	insgesamt	weiblich	pro Klasse	Klassen	insgesamt	weiblich	pro Klasse
1995/96	26	521	237	20	1.155	28.138	15.425	24
1996/97	27	516	250	19	1.197	28.480	15.610	24
1997/98	26	495	219	19	1.169	28.584	15.659	24
1998/99	26	517	228	20	1.194	28.807	15.696	24
1999/00	26	534	242	21	1.197	28.983	15.814	24
2000/01	25	519	235	21	1.214	29.113	15.902	24
2001/02	25	540	264	22	1.243	29.606	16.275	24
2002/03	26	569	273	22	1.250	30.090	16.595	24
2003/04	24	551	295	23	1.296	31.006	17.098	24
2004/05	23	558	308	24	1.304	31.605	17.357	24
2005/06	24	542	317	23	1.329	32.440	17.711	24
2006/07	25	516	311	21	1.309	33.052	18.038	25
2007/08	29	590	329	20	1.361	33.719	18.361	25
2008/09	29	575	319	20	1.390	34.057	18.487	25
2009/10	28	569	316	20	1.430	34.188	18.603	24
2010/11	29	593	344	20	1.479	34.277	18.596	23
2011/12	28	595	338	21	1.495	34.296	18.598	23
2012/13	28	587	332	21	1.518	34.481	18.728	23
2013/14	28	605	356	22	1.528	34.867	18.949	23
2014/15	27	590	323	22	1.541	35.341	19.215	23
2015/16	26	594	334	23	1.564	36.223	19.732	23
2016/17	25	548	320	22	1.575	36.712	20.105	23
2017/18	22	504	268	23	1.593	37.199	20.431	23

7.1.2.5 Berufsbildende Schulen 1990/91, 1995/96, 2000/01, 2003/04–2017/18

Schul-jahr	Berufsbildende Pflichtschulen			Berufsbildende mittlere Schulen			Berufsbildende höhere Schulen		
	Klassen	Schüler	Ø Schüler-zahl	Klassen	Schüler	Ø Schüler-zahl	Klassen	Schüler	Ø Schüler-zahl
1990/91	943	23.547	25	511	10.524	21	769	18.707	24
1995/96	887	21.371	24	478	10.172	21	858	20.504	24
2000/01	918	21.475	23	456	9.971	22	929	23.214	25
2003/04	854	19.134	22	474	11.231	24	983	24.291	25
2004/05	847	18.988	22	504	11.849	24	980	24.341	25
2005/06	897	19.311	22	500	11.473	23	993	24.725	25
2006/07	836	19.845	24	491	11.745	24	1.009	25.583	25
2007/08	873	20.324	23	491	11.487	23	1.010	25.627	25
2008/09	913	20.409	22	482	11.183	23	1.016	25.593	25
2009/10	961	20.617	21	480	11.118	23	1.028	25.898	25
2010/11	972	20.377	21	465	10.882	23	1.033	25.673	25
2011/12	953	19.951	21	457	10.441	23	1.023	25.297	25
2012/13	948	19.500	21	446	10.090	23	1.020	24.901	24
2013/14	949	19.379	20	439	9.838	22	1.020	24.415	24
2014/15	937	18.399	20	429	9.657	23	1.014	24.266	24
2015/16	886	17.330	20	432	9.508	22	1.010	23.933	24
2016/17	845	16.953	20	422	9.403	22	1.095	26.261	24
2017/18	821	16.278	20	417	9.286	22	1.091	26.055	24

Schüler in Berufsbildenden Schulen 1990/91–2017/18

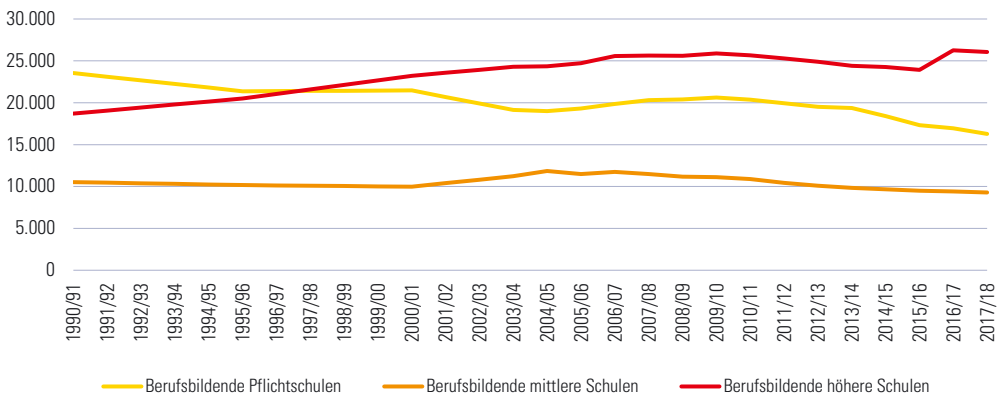

Anmerkung: Berufsbildende höhere Schulen ab 2016/17 inkl. Bildungsanstalten für Elementar- und Sozialpädagogik

7.1.2.6 Berufsbildende Schulen 2017/18 nach Ausbildungsbereichen

Schultyp	Schulen	Klassen	Schüler insgesamt	Schüler weiblich	Lehrer[1] insgesamt	Lehrer[1] weiblich
Berufsbildende Pflichtschulen	**22**	**821**	**16.278**	**4.872**	**626**	**216**
Berufsbildende mittlere Schulen insgesamt	**77**	**417**	**9.286**	**4.295**	**4.286**	**2.267**
Technisch gewerbliche Schulen	19	120	2.529	387	1.456	342
Kaufmännische Schulen	20	77	1.794	861	851	581
Wirtschaftsberufliche Schulen	13	47	1.073	787	845	640
Sozialberufliche Schulen	8	38	910	787	102	84
Land- und forstwirtschaftliche Schulen	19	135	2.979	1.473	528	261
Berufsbildende höhere Schulen insgesamt	**73**	**1.091**	**26.055**	**13.430**	**-**	**-**
Technisch gewerbliche Schulen	21	442	10.400	2.430	-	-
Kaufmännische Schulen	22	268	6.329	3.684	-	-
Wirtschaftsberufliche Schulen	21	251	5.789	4.670	-	-
Land- und forstwirtschaftliche Schulen	3	38	1.052	392	-	-
Bildungsanstalten für Elementarpädagogik	7	61	1.600	1.517	-	-
Bildungsanstalten für Sozialpädagogik	3	31	885	737	-	-

[1] Berufsbildende mittlere und höhere Schulen jeweils nach Ausbildungsbereich gemeinsam

Schüler in Berufsbildenden Schulen 2017/18 nach Ausbildungsbereichen und Geschlecht

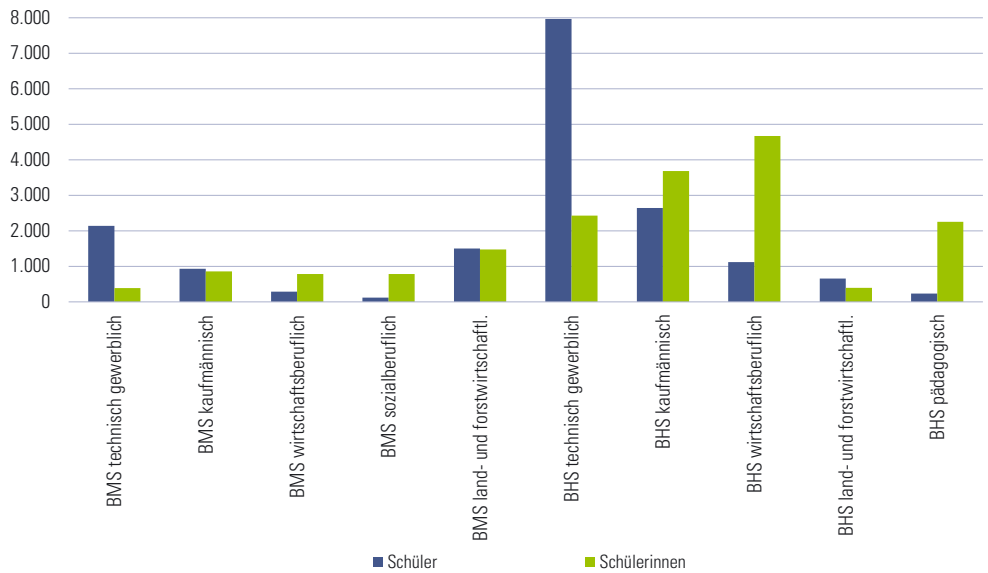

7.1.2.7 Musikschulen 2018/19 nach Verwaltungsbezirken

Verwaltungsbezirk	Musikschulen: Hauptstandorte	Musikschulen: Außenstellen	Schüler: insgesamt	Geschlecht: männl.	Geschlecht: weibl.	Alter: 0-4	Alter: 5-9	Alter: 10-14	Alter: 15-19	Alter: 20+
Krems a.d. Donau	1	-	906	344	562	97	392	263	97	57
St. Pölten	1	-	1.194	447	747	46	479	371	196	102
Waidhofen a.d. Ybbs	1	-	848	355	493	73	277	328	131	39
Wr. Neustadt	1	-	626	248	378	98	181	196	112	39
Amstetten	8	27	6.076	2.428	3.648	341	2.663	2.224	570	278
Baden	8	12	3.296	1.318	1.978	155	1.415	1.072	401	253
Bruck a.d. Leitha	8	13	3.196	1.303	1.893	166	1.616	899	266	249
Gänserndorf	8	29	3.317	1.332	1.985	373	1.385	952	287	320
Gmünd	2	17	853	392	461	10	420	315	80	28
Hollabrunn	3	22	1.921	786	1.135	163	852	564	213	129
Horn	2	18	1.631	679	952	208	700	506	158	59
Korneuburg	6	10	2.586	1.007	1.579	161	1.121	835	318	151
Krems (Land)	3	16	1.112	450	662	78	536	374	82	42
Lilienfeld	3	10	1.189	477	712	118	582	346	87	56
Melk	5	33	2.400	886	1.514	111	1.105	843	243	98
Mistelbach	5	23	2.365	896	1.469	92	1.012	824	254	183
Mödling	9	7	4.569	1.951	2.618	280	1.763	1.320	603	603
Neunkirchen	11	29	4.126	1.785	2.341	271	1.900	1.329	399	227
St. Pölten (Land)	16	28	6.609	2.696	3.913	586	3.066	1.926	571	460
Scheibbs	3	14	1.696	649	1.047	84	711	681	192	28
Tulln	5	14	3.233	1.362	1.871	294	1.481	943	363	151
Waidhofen a.d. Thaya	5	9	1.765	622	1.143	206	685	666	126	82
Wr. Neustadt (Land)	9	18	2.448	1.069	1.379	198	1.159	778	178	135
Zwettl	4	20	1.544	597	947	61	709	632	95	47
Niederösterreich	**127**	**369**	**59.506**	**24.079**	**35.427**	**4.270**	**26.210**	**19.187**	**6.022**	**3.816**

7.1.2.8 Musikschüler 2018/19 nach Belegung und Fächern

Fach	Schüler
Instrumente und Gesang	
Akkordeon	479
Blockflöte	3.651
E-Bass	335
E-Gitarre	1.084
Elektr. Tasteninstr.	561
Fagott	155
Flöte	3.032
Flügelhorn	177
Gesang	2.470
Gitarre	6.985
Hackbrett	83
Harfe	289
Horn	691
Klarinette	2.063
Klavier	8.583
Kontrabass	173
Oboe	214
Orgel	139
Posaune	648
Saxophon	1.282
Schlaginst.	3.724
Steir. Harmonika	832
Tenorhorn	810
Trompete	2.183
Tuba	279
Viola	152
Violine	2.927
Violoncello	848
Zither	47
Andere Fächer	45
Kursfächer	
Darst. Spiel, Musical, Musiktheater	312
Elementares Musizieren	7.059
Kooperationen	12.975
Tanz	3.866
Ergänzungsfächer	
Andere Ergänzungsfächer	238
Andere Saitenensembles	158
Blechbläserensembles	1.449
Blockflötenensembles	749
Chor- und Vokalensembles	1.606
Ensembles Alte Musik	30
Ensembles in untersch. Besetzung	2.043
Ensembles Neue Musik	103
Gitarrenensembles	1.158
Holzbläserensembles	2.169
Schlaginstrumentenensembles	1.229
Volksmusikensembles	449
Andere Orchester	157
Bands	1.343
Big-Band	433
Blasorchester	2.928
Dirigieren	53
Kammermusik	733
Kinderchor	818
Klavier mehrhändig	221
Komposition	7
Korrepetition	2.463
Musicalensembles	112
MusicProduction	105
Musikkunde	4.057
Sinfonieorchester	1.146
Streicherensembles	1.409
Streichorchester	968
Tanzensembles	233
Tastenensembles	201

7.1.3.1 Inländische ordentliche Studierende an öffentlichen Universitäten im Wintersemester 2017/18 nach regionaler Herkunft und Studienort

Regionale Herkunft	insgesamt[1)]	Studienort							
		Klagenfurt	Krems	Linz	Salzburg	Graz	Leoben	Innsbruck	Wien
Burgenland	5.328	119	1	163	12	683	80	15	4.645
Kärnten	13.803	6.007	-	505	188	6.038	271	215	2.484
Niederösterreich	30.594	117	4	1.776	280	781	444	220	28.619
Oberösterreich	26.494	180	-	12.471	3.986	3.758	300	846	8.129
Salzburg	9.865	80	-	990	5.732	1.341	164	936	1.715
Steiermark	29.859	1.776	-	684	176	28.386	1.536	112	2.610
Tirol	14.949	99	-	295	359	802	123	12.574	1.201
Vorarlberg	4.947	12	-	255	81	332	38	2.576	1.848
Wien	64.792	206	3	1.341	190	516	230	193	65.334
Wohnsitz Ausland	1.143	22	-	78	105	163	20	273	525
Ohne Angabe	13	-	-	3	3	-	-	-	11
Insgesamt	**201.787**	**8.618**	**8**	**18.561**	**11.112**	**42.800**	**3.206**	**17.960**	**117.121**

[1)] Studierende mit Studien an verschiedenen Universitäten wurden nur einmal gezählt.

7.1.3.2 Inländische ordentliche Studierende an öffentlichen Universitäten im Wintersemester 2018/19 nach Alter und Verwaltungsbezirken

Verwaltungsbezirk	insgesamt	bis 19	20-24	25-29	30-34	35-39	40-59	60+
Krems a.d. Donau	435	42	195	103	46	16	24	9
St. Pölten	1.079	76	488	258	114	52	80	11
Waidhofen a.d. Ybbs	207	12	99	58	22	6	10	-
Wr. Neustadt	798	73	355	197	77	46	45	5
Amstetten	1.774	139	859	502	157	57	50	10
Baden	2.638	231	1.238	620	239	117	162	31
Bruck a.d. Leitha	1.570	142	801	366	108	62	79	12
Gänserndorf	1.694	144	786	418	135	93	98	20
Gmünd	421	36	215	94	37	14	19	6
Hollabrunn	782	62	385	197	63	30	33	12
Horn	501	40	237	115	49	13	42	5
Korneuburg	2.022	215	991	453	153	76	104	30
Krems (Land)	899	79	444	226	58	36	49	7
Lilienfeld	312	23	151	76	32	16	11	3
Melk	1.121	89	567	276	87	46	48	8
Mistelbach	1.273	99	601	310	132	56	60	15
Mödling	3.171	316	1.484	696	261	137	232	45
Neunkirchen	1.250	135	596	296	93	49	66	15
St. Pölten (Land)	2.592	249	1.215	590	234	109	161	34
Scheibbs	602	58	281	149	61	25	25	3
Tulln	2.254	206	979	538	228	113	158	32
Waidhofen a.d. Thaya	357	31	172	90	33	14	15	2
Wr. Neustadt (Land)	1.163	107	569	273	85	55	65	9
Zwettl	535	44	265	123	59	26	17	1
Niederösterreich	**29.450**	**2.648**	**13.973**	**7.024**	**2.563**	**1.264**	**1.653**	**325**

7.1.3.3 Studierende an wissenschaftlichen Universitäten 2008–2018 nach Universitäten

	Wien						Graz			Leoben	Linz	Salzburg	Innsbruck		Klagenfurt
Jahr	Univ.	WU	TU	Vet. med.	Boku	Med. Univ.	Univ.	TU	Med. Univ.	Mont. univ.	Univ.	Univ.	Univ.	Med. Univ.	Univ.
2008	14.355	5.025	4.292	399	1.773	1.495	225	174	59	265	979	231	142	44	148
2009	16.099	5.707	4.892	425	2.102	1.329	243	216	64	284	1.241	254	148	45	232
2010	15.970	5.848	5.154	424	2.299	1.261	267	229	61	312	1.388	247	153	91	157
2011	16.434	5.326	5.373	420	2.374	1.261	297	242	70	328	1.457	240	141	83	183
2012	16.279	4.853	5.225	429	2.528	1.261	312	259	93	377	1.553	252	140	83	225
2013	16.187	4.655	5.153	428	2.696	1.249	296	266	87	404	1.648	229	147	85	249
2014	16.214	4.685	5.283	426	2.790	1.267	324	258	88	460	1.666	255	155	72	226
2015	16.538	4.752	5.268	396	2.878	1.312	337	278	92	477	1.741	263	163	85	232
2016	16.454	4.870	5.269	416	2.797	1.313	385	283	104	487	1.744	308	144	79	233
2017	16.040	4.824	5.244	422	2.663	1.317	429	266	111	456	1.804	350	152	77	182
2018	15.715	4.565	4.922	416	2.459	1.316	432	273	127	460	1.803	362	149	79	153

Anmerkung: Univ.: Universität; WU: Wirtschaftsuniversität; TU: Technische Universität; Vet.med.: Veterinärmedizinische Universität; Boku: Universität für Bodenkultur; Med.Univ.: Medizinische Universität; Mont.univ.: Montanuniversität; jeweils Wintersemester

7.1.3.4 Studienabschlüsse von inländischen ordentlichen Studierenden an wissenschaftlichen Universitäten 2008–2018 nach Universitäten

	Wien						Graz			Leoben	Linz	Salzburg	Innsbruck		Klagenfurt
Studien-jahr	Univ.	WU	TU	Vet. med.	Boku	Med. Univ.	Univ.	TU	Med. Univ.	Mont. univ.	Univ.	Univ.	Univ.	Med. Univ.	Univ.
2008/09	1.495	429	538	41	231	221	25	17	7	16	60	20	13	4	7
2009/10	1.350	493	500	53	238	205	24	19	5	29	74	24	23	6	9
2010/11	1.450	735	530	52	273	158	34	25	8	38	72	33	20	3	5
2011/12	1.749	690	524	47	321	144	33	27	4	38	89	25	20	4	11
2012/13	2.116	706	520	33	314	135	26	35	7	46	102	31	19	7	11
2013/14	1.629	527	523	33	349	166	35	54	9	47	113	29	26	9	12
2014/15	1.556	593	575	34	324	123	35	58	9	48	114	27	13	5	15
2015/16	1.646	641	630	57	352	110	29	52	11	53	115	36	28	21	11
2016/17	1.612	624	495	41	406	120	44	51	11	60	114	30	17	10	10
2017/18	1.681	659	537	43	338	147	53	38	13	68	104	27	21	12	9

Anmerkung: Univ.: Universität; WU: Wirtschaftsuniversität; TU: Technische Universität; Vet.med.: Veterinärmedizinische Universität; Boku: Universität für Bodenkultur; Med.Univ.: Medizinische Universität; Mont.univ.: Montanuniversität

7.1.3.5 Studierende und Abschlüsse an Universitäten der Künste 2008–2018 nach Universitäten

	Wien						Graz		Linz		Salzburg	
	Akademie der bildenden Künste		Universität für angewandte Kunst		Univ. für Musik und darstellende Kunst		Univ. für Musik und darstellende Kunst		Univ. für künstlerische u. industrielle Gestaltung		Universität Mozarteum	
Jahr	Studierende	Abschlüsse	Studierende	Abschlüsse	Studierende	Abschlüsse	Studierende	Abschlüsse	Studierende	Abschlüsse	Studierende	Abschlüsse
2008	77	9	113	17	396	71	44	2	56	12	21	1
2009	80	5	121	19	413	59	41	8	68	9	23	2
2010	79	11	131	8	412	59	41	9	66	10	23	6
2011	64	12	137	13	409	55	38	5	69	14	21	9
2012	73	4	138	14	408	62	44	4	53	8	20	3
2013	79	8	123	16	375	58	38	6	52	12	26	1
2014	68	7	143	19	383	52	39	8	49	8	21	6
2015	74	6	138	20	380	62	43	5	58	11	20	3
2016	77	4	129	17	390	48	52	6	76	4	27	4
2017	76	9	126	23	371	59	55	6	66	15	28	3
2018	83	-	111	-	382	-	54	-	60	-	35	-

Anmerkung: Inländische Studierende und Abschlüsse von inländischen ordentlichen Studierenden

7.1.3.6 Belegte ordentliche Studien inländischer Studierender an Fachhochschulen im Wintersemester 2018/19 nach regionaler Herkunft

		Fachhochschul-Studiengang in								
Regionale Herkunft	insgesamt	Burgenland	Kärnten	NÖ	OÖ	Salzburg	Steiermark	Tirol	Vorarlberg	Wien
Burgenland	1.771	690	3	483	18	7	89	7	-	474
Kärnten	2.383	36	1.597	127	46	57	330	57	-	133
Niederösterreich	10.081	608	31	4.717	728	83	218	83	2	3.611
Oberösterreich	7.074	52	27	647	4.989	407	262	230	5	455
Salzburg	2.791	16	67	181	273	1.615	137	360	3	139
Steiermark	5.840	348	176	433	113	102	4.335	82	2	249
Tirol	2.945	10	32	108	60	95	81	2.438	42	79
Vorarlberg	1.666	4	4	72	37	26	19	311	1.076	117
Wien	13.383	536	27	2.810	178	51	151	87	1	9.542
Wohnsitz im Ausland	5.467	104	308	800	470	568	327	1.925	247	718
Insgesamt	**53.401**	**2.404**	**2.272**	**10.378**	**6.912**	**3.011**	**5.949**	**5.580**	**1.378**	**15.517**

7.1.3.7 Universitäten und Fach- und Pädagogische Hochschulen in Niederösterreich im Wintersemester 2017/18

Hochschule	Studierende			Studienanfänger			Studienabschlüsse 2016/17		
	insgesamt	männlich	weiblich	insgesamt	männlich	weiblich	insgesamt	männlich	weiblich
Universität für Weiterbildung Krems	8.698	4.364	4.334	801	425	376	1.989	880	1.109
Privatuniversität der Kreativwirtschaft St. Pölten	508	176	332	234	74	160	207	90	117
Fachhochschule St. Pölten	2.501	1.231	1.270	905	438	467	642	286	356
Technik, Ingenieurwissenschaften	1.359	952	407	478	333	145	273	196	77
Wirtschaftswissenschaften	577	130	447	217	51	166	175	41	134
Sozialwissenschaften	352	98	254	138	38	100	112	36	76
Gesundheitswissenschaften	213	51	162	72	16	56	82	13	69
Fachhochschule Wr. Neustadt	3.833	1.697	2.136	1.657	749	908	1.092	501	591
Technik, Ingenieurwissenschaften	1.056	688	368	472	285	187	295	214	81
Wirtschaftswissenschaften	1.927	672	1.255	841	309	532	546	176	370
Gesundheitswissenschaften	309	44	265	100	16	84	81	10	71
Naturwissenschaften	416	189	227	163	69	94	113	49	64
Militär- und Sicherheitswissenschaften	125	104	21	81	70	11	57	52	5
IMC Fachhochschule Krems	2.751	816	1.935	1.057	314	743	860	234	626
Technik, Ingenieurwissenschaften	431	89	342	164	34	130	144	31	113
Wirtschaftswissenschaften	1.831	638	1.193	717	250	467	568	172	396
Gesundheitswissenschaften	489	89	400	176	30	146	148	31	117
Pädagogische Hochschule Niederösterreich St. Pölten	996	295	701	353	99	254	200	21	179
Insgesamt	**19.287**	**8.579**	**10.708**	**5.007**	**2.099**	**2.908**	**4.990**	**2.012**	**2.978**

7.1.3.8 Erwachsenenbildung 2018 nach Einrichtungen

Einrichtung	örtl. Einrichtungen	weitere Einsatzorte	Veranstaltungen	Teilnahmen	Mitarbeiter			
					insgesamt	hauptberuflich	nebenberuflich	ehrenamtlich
Arbeitsgemeinschaft der NÖ Bildungshäuser	6	-	4.018	80.396	530	107	360	63
Berufsförderungsinstitut (BFI) Landesstelle NÖ	13	9	2.772	14.329	639	151	488	-
Bildungs- und Heimatwerk NÖ	104	225	2.051	52.155	1.403	39	749	615
Evangelisches Bildungswerk NÖ	30	-	234	5.441	521	-	54	467
Katholisches Bildungswerk St. Pölten	213	7	2.018	77.792	1.344	11	520	813
Katholisches Bildungswerk Wien (davon in NÖ)[1)]	129	60	952	29.130	-	-	-	-
Ländliches Fortbildungsinstitut (LFI)	22	25	3.752	117.314	428	18	330	80
Volkswirtschaftliche Gesellschaft NÖ	1	1	1	23	2	2	-	-
Verband NÖ Volkshochschulen	73	-	7.280	88.130	2.538	95	2.340	103
Wirtschaftsförderungsinstitut der Wirtschaftskammer NÖ	8	300	5.074	55.046	1.831	148	1.683	-
Land-Impulse	18	11	175	2.925	9	8	81	1
Insgesamt	**617**	**638**	**28.327**	**522.681**	**9.245**	**579**	**6.605**	**2.142**

[1)] Mitarbeiter nicht für Niederösterreich getrennt verfügbar

7 Bildung, Kultur, Sport

7.1 Bildung

7.2 Kultur, Sport

7.2.1 Kultur

7.2.2 Sport

Quellennachweis: Amt der NÖ Landesregierung
Abteilung Kunst und Kultur
Abteilung Sport
NÖ Landesbibliothek
Bundesministerium für Inneres
Museumsmanagement Niederösterreich GmbH
NÖ Tonkünstlerorchester
Schallaburg Kulturbetriebsges. m. b. H
Statistik Austria
Volkskultur Niederösterreich GmbH

7.2.1.1 Festspiele und Festivals in Niederösterreich – Spieljahr 2017

Festspiele/Festival	Vorstellungen	Fassungsraum	Besucher	Sitzplatzaus-lastung in %
Allegro Vivo Kammermusikfestival	54	-	12.865	-
Burgspiele Hainburg	8	-	226	-
Festival Glatt & Verkehrt	9	-	5.629	-
Festival Musica Sacra	4	-	702	-
Grafenegg, Musiksommer und Festival	28	-	44.808	-
Langenlois, Schlossfestspiele	14	-	10.944	-
Laxenburger Kultursommer	18	362	6.662	100,0
Musicalsommer Amstetten	22	580	13.570	100,0
Opernfestspiele Klosterneuburg	15	-	12.156	-
Raimundspiele Gutenstein	15	-	5.575	-
Reichenau a. d. Rax, Festspiele	125	-	42.569	-
Schloss Kirchstetten, Klassik Festival	16	-	3.626	-
Schloss Weitra Festival	17	-	6.529	-
Sommerspiele Berndorf	38	-	14.088	-
Stockerauer Festspiele	29	-	12.465	-
Ybbsiade	23	-	9.655	-
Insgesamt	**435**	**-**	**202.069**	**-**

Festspiel- und Festivalbesucher 2015–2017 nach Bundesländern

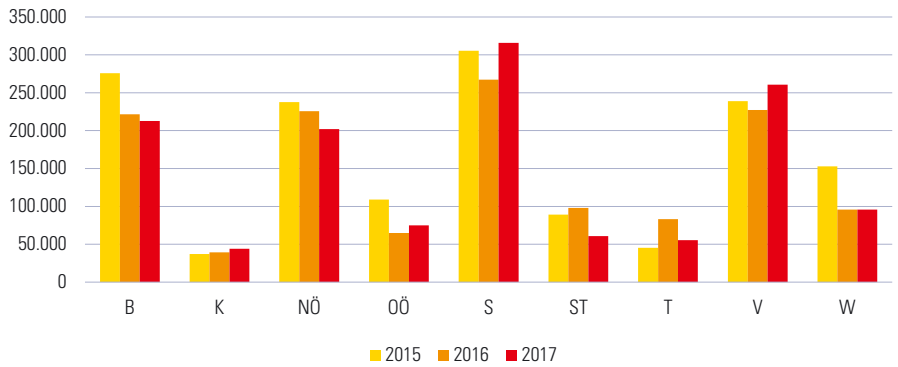

7.2.1.2 Niederösterreichisches Tonkünstlerorchester – Konzerte 1985, 1990, 1995, 2000, 2005, 2010–2018

Veranstaltungsort	1985	1990	1995	2000	2005	2010	2011	2012	2013	2014	2015	2016	2017	2018
Inland	108	125	126	109	124	103	107	102	101	116	105	104	100	103
Wien	45	45	45	31	33	34	35	35	34	38	41	37	36	37
Niederösterreich	63	76	79	78	91	69	71	66	66	78	63	66	64	66
andere Bundesländer	-	4	2	-	-	-	1	1	1	-	1	1	-	-
Ausland	22	-	-	2	5	3	1	-	-	11	2	14	9	21
Insgesamt	**130**	**125**	**126**	**111**	**129**	**106**	**108**	**102**	**101**	**127**	**107**	**118**	**109**	**124**

7.2.1.3 Kinos 1975, 1985, 1995, 2005, 2014–2017

Erhebungsmerkmal	1975	1985	1995	2005	2014	2015	2016	2017
Kinosäle	138	108	72	98	98	95	94	94
Sitzplätze	42.025	24.068	11.955	14.832	15.232	14.050	13.840	13.840
Besuche	3.194.377	1.713.762	2.018.631	1.872.182	1.951.163	2.225.132	2.050.945	2.036.625
Nettoeinnahmen (in 1.000 €)	-	6.003	10.708	11.109	13.814	16.162	14.927	15.163

Kinosäle und Kinobesuche 1975–2017

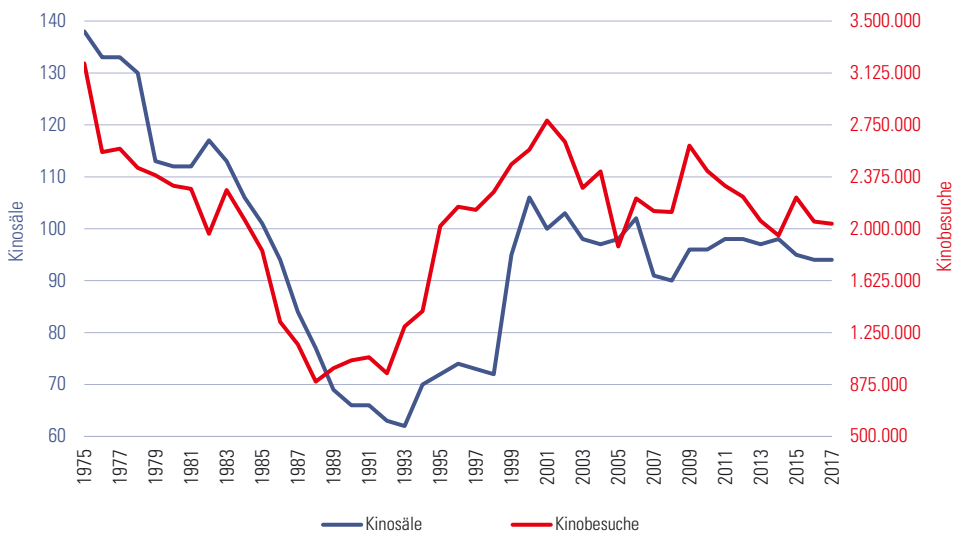

7.2.1.4 Besucher der Veranstaltungen auf der Schallaburg 1974–2018

Jahr	Ausstellung	Ausstellungs-besucher	Spielefest	Advent auf der Schallaburg
1974	Niederösterreichische Landesausstellung - Renaissance in Österreich	323.125	-	-
1975	Kostbarkeiten aus Niederösterreich	72.992	-	-
1976	Italienische Kleinplastiken	83.021	-	-
1977	Das Wiener Bürgerliche Zeughaus	139.618	-	-
1978	Das Wiener Bürgerliche Zeughaus	91.236	-	-
1979	Bulgarien - 7.000 Jahre Kunst und Kultur in Sofia	107.296	-	-
1980	Adel, Bürger, Bauern im 18. Jahrhundert	123.654	-	-
1981	Adel, Bürger, Bauern im 18. Jahrhundert	58.202	-	-
1982	Matthias Corvinus und die Renaissance in Ungarn	99.113	-	-
1983	Niederösterreichische Landesausstellung	192.108	-	-
1984	Barock und Klassik, Kunstzentren des 18. Jahrhundert in der DDR	146.089	-	-
1985	Die wilden Fünfziger-Jahre - Formen und Gefühle eines Jahrzehnts in Österreich	250.412	-	-
1986	Polen im Zeitalter der Jagiellonen	92.028	-	-
1987	Spielzeug, Spiel und Spielereien	208.014	-	-
1988	Spielzeug, Spiel und Spielereien	81.346	-	-
1989	Prager Barock	75.966	-	-
1990	Bretagne, die Kultur des Landes am Meer 1300-1990	80.005	-	-
1991	Stadtbilder in Flandern	47.559	-	-
1992	Kurden Azadi - Freiheit in den Bergen	62.814	-	-
1993	Indien Magische Hände	97.291	-	-
1994	Genuß & Kunst - Kaffee, Tee, Schokolade, Tabak, Cola	96.497	-	-
1995	Menschen nach dem Krieg, Schicksale von 1945-1995	85.117	-	-
1996	Kaisertum Österreich 1804-1848	63.020	-	-
1997	Zeugen der Intimität, Privaträume der kaiserlichen Familie und des böhmischen Adels	54.295	-	-
1998	Ägypten - Spätantike und Christentum am Nil	63.228	-	-
1999	Vorderösterreich - nur die Schwanzfeder des Kaiseradlers?	45.783	-	-
2000	Lothringens Erbe - Franz Stephan von Lothringen	60.167	-	-
2001	Geheimnisvolle Welt des alten Tibet	134.195	-	-
2002	Sudan - Arabien und Schwarzafrika am Nil	73.883	-	-
2003	Reichtümer aus dem goldenen Malaysia	69.829	-	-
2004	Die Pyramiden Ägyptens - Monumente der Ewigkeit	144.566	-	-
2005	Österreich ist frei! Der österreichische Staatsvertrag 1955	220.517	-	-
2006	Dschingis Khan und seine Erben - das Weltreich der Mongolen	161.000	-	-
2007	Kreuzritter - Pilger. Krieger. Abenteurer.	185.000	-	-
2008	Indianer - Ureinwohner Nordamerikas	168.651	-	-
2009	Napoleon. Kaiser, Feldherr und Genie	128.392	-	-
2010	Die 60er. Beatles, Pille und Revolte	221.504	7.500	-
2011	Venedig. Seemacht, Kunst und Karneval	128.803	7.628	-
2012	Das Goldene Byzanz & der Orient	140.065	5.159	4.029
2013	Das Indien der Maharadschas	127.610	5.000	7.073
2014	JUBEL & ELEND. Leben mit dem Großen Krieg 1914-1918	168.836	5.039	7.993
2015	Wikinger!	168.710	5.214	11.561
2016	Die 70er	169.922	5.234	10.331
2017	Islam	88.620	6.892	9.297
2018	Byzanz & der Westen. 1000 vergessene Jahre	126.241	7.488	9.945

Anmerkung: Besucherzahlen von Sonderausstellungen sind in den Zahlen der Hauptausstellung enthalten.

7.2.1.5 Besucherfrequenz der Landesausstellungen 1960–2017

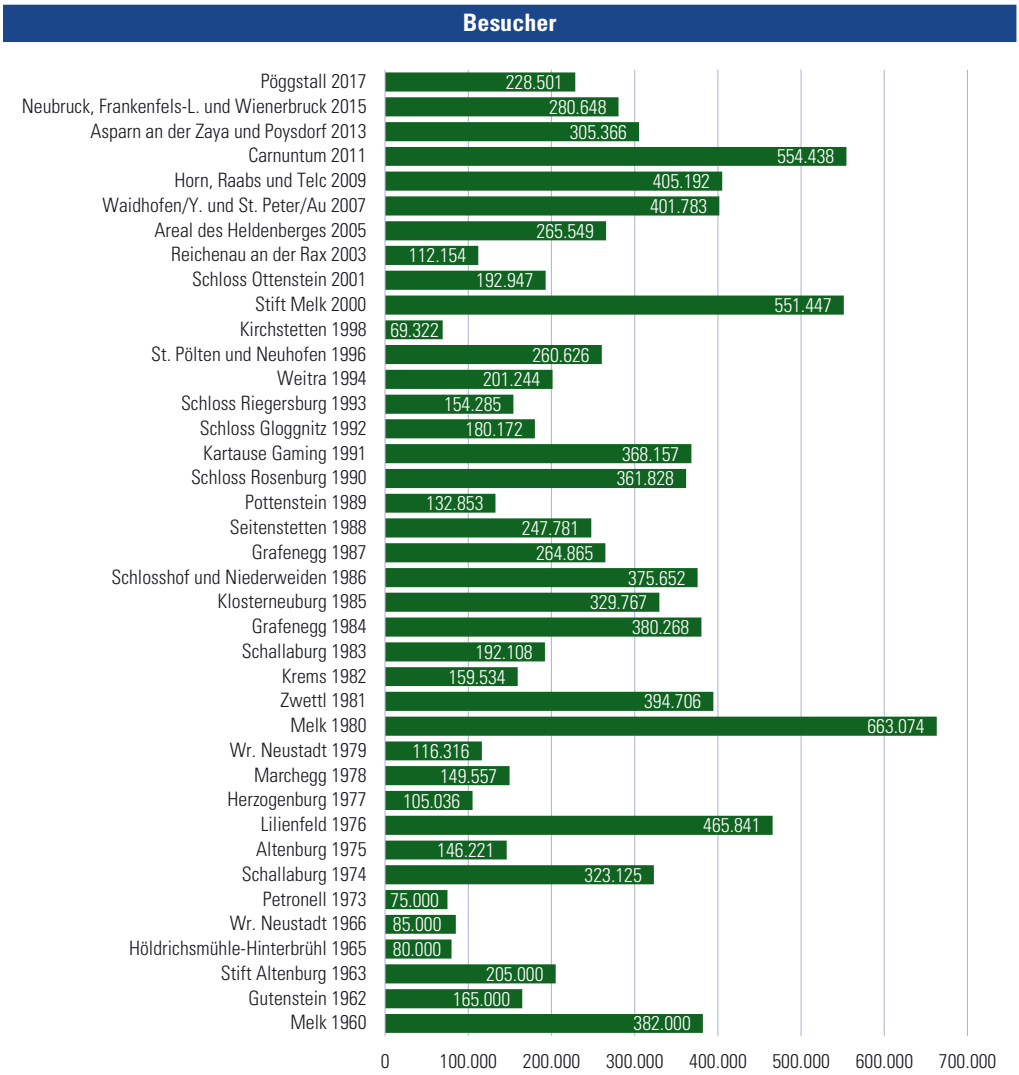

7.2.1.6 Museen, Sammlungen, Ausstellungshäuser und Themenwege 2019 nach Verwaltungsbezirken

		Träger				Art									Schwerpunkt Inhalt						Herkunft Sammlung			
Verwaltungs-bezirk	insgesamt	öffentlich	privat	Kirche, Stiftung	Verein	Museum allgemein	Museum speziell	Freilicht-museum	Sammlung allgemein	Sammlung speziell	Gedenkstätte	Ausstellungs-raum/-haus	Erlebniswelt	Themenweg	Archäologie	Geschichte	Kunst	Natur	Technik	universal	Stadt	Ort	Region	überregional
Krems a.d. Donau	18	8	7	1	2	1	2	1	1	4	2	5	1	1	-	3	10	-	3	2	4	3	-	11
St. Pölten	15	7	2	1	5	2	2	1	-	2	1	7	-	-	-	3	8	-	1	3	5	-	1	9
Waidhofen a.d. Ybbs	6	3	1	-	2	-	1	1	1	-	-	2	-	1	-	-	1	1	1	3	4	1	1	-
Wr. Neustadt	11	8	1	1	1	2	-	-	1	3	2	3	-	-	-	8	1	-	-	2	6	-	1	4
Amstetten	32	18	7	2	5	4	9	5	1	5	1	3	1	3	4	8	4	3	7	6	3	15	7	7
Baden	39	23	4	2	10	12	9	2	1	5	4	1	-	5	-	11	4	5	6	13	9	18	3	9
Bruck a.d. Leitha	31	10	9	-	12	5	8	5	-	6	2	3	1	1	4	6	6	3	7	5	7	15	3	6
Gänserndorf	44	21	13	1	9	10	8	9	5	6	-	4	-	2	2	12	6	3	8	13	2	22	12	8
Gmünd	39	17	9	1	12	6	6	6	1	5	2	5	3	5	-	13	6	5	6	9	7	21	9	2
Hollabrunn	46	16	18	1	11	6	3	9	-	13	3	7	3	2	5	17	5	2	11	6	7	22	9	8
Horn	35	6	12	5	12	3	9	3	2	9	2	3	-	4	1	9	7	3	9	6	4	17	4	10
Korneuburg	23	7	8	1	7	4	4	3	3	3	-	2	2	2	1	3	2	5	5	7	5	10	4	4
Krems (Land)	56	25	17	5	9	6	10	7	2	9	2	6	1	13	4	17	10	14	4	7	3	35	9	9
Lilienfeld	15	6	3	2	4	3	2	1	-	5	1	1	-	2	-	7	1	1	2	4	-	7	3	5
Melk	43	22	12	2	7	8	14	2	1	9	6	2	-	1	1	11	8	1	10	12	6	23	3	11
Mistelbach	45	21	8	1	15	5	8	6	6	8	-	9	-	3	2	16	11	1	4	11	5	23	8	9
Mödling	31	13	3	1	14	7	9	3	1	4	5	2	-	-	-	10	2	-	9	10	6	20	-	5
Neunkirchen	42	20	15	-	7	3	4	12	2	5	6	4	-	6	1	14	2	6	13	6	2	25	8	7
St. Pölten (Land)	47	18	13	2	14	12	8	1	4	10	3	6	-	3	2	17	5	1	5	17	6	22	8	11
Scheibbs	28	12	7	1	8	3	7	4	1	5	-	3	1	4	1	13	1	2	5	6	3	17	7	1
Tulln	32	14	3	3	12	10	6	3	2	-	5	2	-	4	3	10	6	2	2	9	8	14	3	7
Waidhofen a.d. Thaya	25	3	8	1	13	5	6	3	-	6	1	4	-	-	1	7	4	2	5	6	2	13	3	7
Wr. Neustadt (Land)	32	14	9	-	9	6	4	5	2	6	2	2	-	5	3	9	3	3	5	9	1	23	4	4
Zwettl	43	17	13	1	12	4	12	5	3	7	-	4	3	5	1	14	5	6	8	9	3	21	9	10
Niederösterreich	**778**	**329**	**202**	**35**	**212**	**127**	**151**	**97**	**40**	**135**	**50**	**90**	**16**	**72**	**36**	**238**	**118**	**69**	**136**	**181**	**108**	**387**	**119**	**164**

7.2.1.7 Kulturförderung (in €) des Landes Niederösterreich 2010 und 2015–2018

Förderungsgegenstand	2010	2015	2016	2017	2018 insgesamt	2018 Kultur	2018 Wissenschaft
Museen, Archive, Wissenschaft	18.828.559	27.281.974	34.304.923	38.233.708	45.113.444	13.236.786	31.876.658
Baukulturelles Erbe	6.307.455	8.347.346	7.626.910	10.930.193	7.882.579	7.882.579	-
Volkskultur- und Brauchtumspflege	1.975.170	2.784.271	3.115.594	3.280.431	3.260.452	3.260.452	-
Literatur	530.445	704.478	793.126	836.550	743.216	743.216	-
Bibliothekswesen	308.115	482.515	497.599	516.756	519.163	519.163	-
Großveranstaltungen	850.000	5.116.812	2.029.251	5.090.089	2.686.835	38.000	-
Musik	17.817.718	16.417.057	17.580.839	17.969.355	19.366.188	19.366.188	-
Darstellende Kunst	20.971.484	24.810.310	26.649.209	27.497.445	27.582.739	27.582.739	-
Bildende Kunst, Foto	7.234.094	7.551.731	7.592.261	8.420.747	8.423.042	8.423.042	-
Film, Kino, Video	3.178.882	3.579.813	3.397.999	3.314.418	3.381.775	3.381.775	-
Kulturinitiativen, Zentren	9.087.016	6.046.810	5.246.969	6.553.861	5.302.447	-	-
Ausbildung, Weiterbildung	47.694.983	63.157.408	63.247.626	68.978.874	70.895.893	5.302.447	-
Erwachsenenbildung	1.159.675	1.829.941	1.913.028	2.231.789	2.225.129	36.834.835	34.061.058
Internationaler Kulturaustausch	98.131	55.269	64.030	21.690	56.073	2.225.129	-
Sonstige Förderungen	62.350	19.000	19.000	19.000	38.000	56.073	-
Insgesamt	**136.104.076**	**168.184.733**	**174.078.364**	**193.894.906**	**197.476.975**	**131.307.696**	**66.169.279**

Kulturförderung (in Mio. €) des Landes Niederösterreich 2016–2018

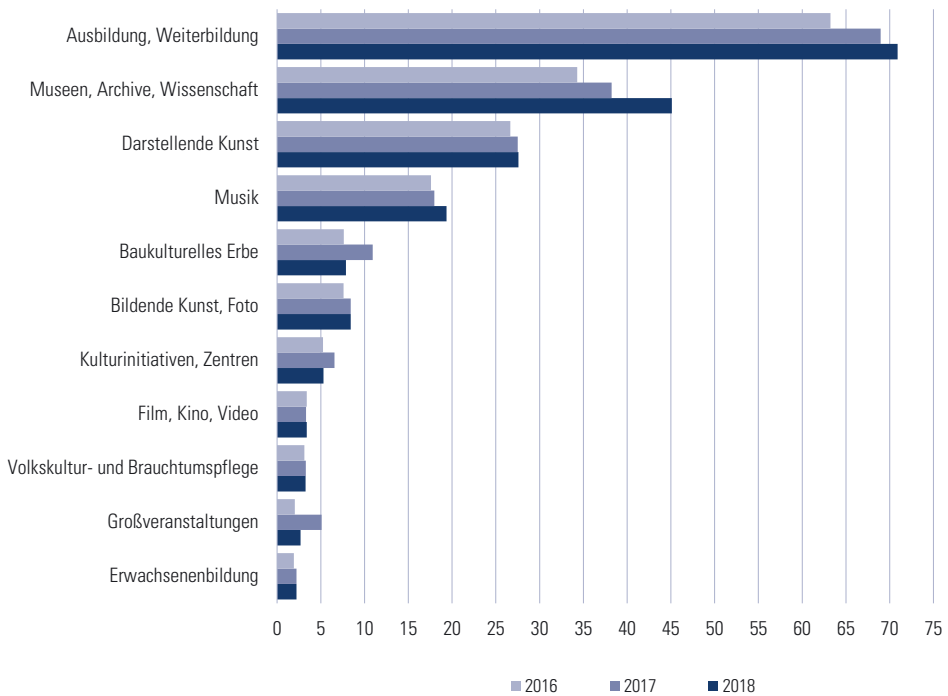

7.2.1.8 Benutzerfrequenz der Niederösterreichischen Landesbibliothek 2010–2018

	2010	2011	2012	2013	2014	2015	2016	2017	2018
registrierte Benutzer	**7.670**	**8.002**	**8.325**	**8.711**	**9.039**	**9.326**	**9.624**	**9.922**	**10.265**
tatsächliche Benutzung	5.075	5.272	5.322	5.270	5.533	5.241	5.305	5.552	5.642
Druckschriftensammlung	4.875	5.036	5.105	5.097	5.343	5.069	5.124	5.395	5.501
Landkartensammlung	112	125	130	86	99	68	91	77	93
Topographische Sammlung	88	111	87	87	91	104	90	80	48
durchschnittliche Benutzer pro Tag	20,6	21,4	21,5	21,6	22,3	21,4	22,0	22,7	23,4

7.2.1.9 Sammlungen der Niederösterreichischen Landesbibliothek 2010–2018

Sammlungen	2010	2011	2012	2013	2014	2015	2016	2017	2018
Druckschriftensammlung									
Zuwachs:									
durch Kauf	971	2.640	2.006	2.509	2.534	3.012	2.712	2.415	2.082
durch Tausch	302	277	168	173	235	168	189	152	188
als Bibliotheksstück	2.717	2.807	2.955	2.919	3.444	3.082	2.464	2.498	2.779
als Geschenk	6.997	6.955	10.505	6.434	6.879	6.148	5.243	7.450	11.255
Gesamtbestand	**314.491**	**327.170**	**342.804**	**354.839**	**367.931**	**380.341**	**390.949**	**403.464**	**419.768**
AV-Mediensammlung									
Schallplatten	77	77	77	92	92	92	92	92	92
CDs und CD-ROMs	1.673	1.722	1.809	1.838	1.856	1.850	1.915	1.943	1.972
DVDs	127	154	247	275	312	335	350	370	387
Kompaktkassetten	211	212	251	262	262	262	262	275	276
Videokassetten	613	637	678	724	724	724	725	728	728
Mikrofiches	9	9	9	9	9	9	9	10	10
Disketten	248	248	248	248	248	248	248	248	248
Dias	37	37	37	37	37	37	37	37	37
Film	-	-	-	1	1	1	1	1	1
Spiele	1	1	1	9	24	25	25	25	98
Gesamtbestand	**2.996**	**3.097**	**3.357**	**3.495**	**3.565**	**3.583**	**3.664**	**3.729**	**3.849**
Landkartensammlung									
Kartentitel	5.456	5.591	5.712	6.057	6.196	6.366	6.555	6.756	6.844
Kartenblätter	21.258	21.794	22.216	22.961	23.632	24.187	24.973	25.548	25.841
Atlanten	689	705	714	716	721	727	731	752	774
Gesamtbestand	**6.145**	**6.296**	**6.426**	**6.773**	**6.917**	**7.093**	**7.286**	**7.508**	**7.618**
Ehemalige Burgenkundliche Sammlung									
Ansichten	28.279	28.279	28.279	28.279	28.279	28.279	28.279	28.279	28.279
Zeitungsausschnitte	9.915	9.915	9.915	9.915	9.915	9.915	9.915	9.915	9.915
Pläne und Karten	806	806	806	806	806	806	806	806	806
Negative	6.825	6.825	6.825	6.825	6.825	6.825	6.825	6.825	6.825
Diapositive	4.759	4.759	4.759	4.759	4.759	4.759	4.759	4.759	4.759
Korrespondenzmappen	1.967	1.967	1.967	1.967	1.967	1.967	1.967	1.967	1.967
Gesamtbestand	**52.551**	**52.551**	**52.551**	**52.551**	**52.551**	**52.551**	**52.551**	**52.551**	**52.551**
Topographische Sammlung, Sondersammlungen									
Topographische Ansichten	25.351	26.029	26.154	26.473	26.620	27.037	27.450	27.671	27.888
Ansichtskarten und Fotos	59.743	60.878	60.878	60.878	60.878	60.878	62.594	62.708	62.710
Porträts	4.568	4.568	4.568	4.579	4.582	4.604	4.811	4.812	4.818
Flugschriften	551	551	551	551	551	551	551	551	551
Exlibris	2.464	2.483	2.514	2.526	2.533	2.565	2.568	2.583	2.627
Kupferplatten	352	352	352	352	352	352	352	352	352
Gesamtbestand	**93.029**	**94.861**	**95.017**	**95.359**	**95.516**	**95.987**	**98.326**	**98.677**	**98.946**

7.2.1.10 Volkskultur, Heimat- und Brauchtumspflege 2017 nach Bundesländern

		Landesorganisationen								
	Österreich	Burgenland	Kärnten	NÖ	OÖ	Salzburg	Steiermark	Tirol	Vorarlberg	Wien
Blasmusik										
Kapellen bzw. Vereine	2.167	91	129	492	478	147	393	303	111	23
Jugendkapellen	988	34	26	101	385	75	134	118	110	5
Musiker und Musikerinnen	108.162	3.969	4.775	25.189	24.485	7.810	19.415	16.274	5.288	957
Männer	65.738	2.433	2.874	14.352	14.810	4.890	12.074	10.421	3.218	666
Frauen	42.424	1.536	1.901	10.837	9.675	2.920	7.341	5.853	2.070	291
unter 30 Jahre	55.589	1.861	2.525	12.814	12.282	4.173	10.313	8.492	2.774	355
Chöre										
Chorverband Österreich[1]	2.657	36	356	301	314	416	515	484	115	120
Männerchöre	498	14	171	65	55	33	61	67	27	5
Frauenchöre	143	10	13	16	6	28	19	44	6	1
Gemischte Chöre	1.420	10	154	209	134	240	237	290	55	91
Kinder und Jugendchöre	596	2	18	11	119	115	198	83	27	23
Sänger und Sängerinnen	74.603	2.237	7.655	7.090	8.787	10.875	11.170	11.272	3.482	12.035
Männer	21.106	790	4.171	2.567	2.362	2.602	2.410	3.819	1.351	1.034
Frauen	30.623	1.352	2.489	3.830	2.513	6.675	3.600	6.008	1.440	2.716
Kinder und Jugendliche	22.874	95	995	693	3.912	1.598	5.160	1.445	691	8.285
unterstützende Mitglieder	31.597	2.884	13.695	4.916	4.549	-	4.465	-	236	852
Österreichischer Arbeitersängerbund[2]	79	-	17	12	16	1	21	4	-	8
Sänger und Sängerinnen	1.543	-	201	260	398	16	473	75	-	120
Männer	581	-	102	81	165	8	186	15	-	24
Frauen	896	-	99	174	233	8	226	60	-	96
Kinder und Jugendliche	66	-	-	5	-	-	61	-	-	-
unterstützende Mitglieder	3.890	-	720	345	430	-	2.193	160	-	42
Trachten- und Heimatverbände[3]										
Vereine	1.299	28	61	463	155	353	79	99	54	7
Jugendgruppen	341	14	17	41	55	73	69	51	20	1
ordentliche Mitglieder	98.644	1.072	1.646	40.468	11.468	15.593	12.859	9.764	4.562	1.212
unter 30 Jahre	19.474	443	939	4.421	2.029	5.027	1.198	3.556	1.847	14
weitere Mitglieder	18.295	104	584	572	4.762	11.841	345	81	-	6
Außerberufliches Theater										
Amateurtheatergruppen	1.058	-	99	244	225	-	157	253	65	15
Figuren- und Puppentheatergruppen	31	-	-	12	5	-	2	7	5	-
Schulspielgruppen	223	-	4	16	100	-	15	1	62	25
Kinder- und Jugendspielgruppen	77	-	3	38	6	-	10	8	12	-
Seniorenspielgruppen	15	-	1	5	1	-	2	-	5	1

[1] Landesverband Wien und Chorforum Wien zusammen, Tiroler Sängerbund inklusive Kirchenchöre, Oberösterreich ohne Kirchenchöre

[2] In den Bundesländern Burgenland und Vorarlberg gibt es keine Landesorganisationen.

[3] Daten aus dem Jahr 2015. Der Verband Salzkammergut ist in den Zahlen für Oberösterreich enthalten.

7.2.1.11 Vereine 2002, 2015–2018 nach Verwaltungsbezirken

Verwaltungsbezirk	Vereine 2002[1)]	Vereine 2015[1)]	Vereine 2016	Vereine 2017	Vereine 2018	Vereine 2018 pro 1.000 EW
Krems a.d. Donau	418	467	451	481	512	20,7
St. Pölten	769	879	886	906	909	16,6
Waidhofen a.d. Ybbs	170	212	213	211	209	18,5
Wr. Neustadt	485	535	533	542	538	11,9
Amstetten	1.106	1.388	1.366	1.372	1.387	12,0
Baden	1.200	1.506	1.496	1.542	1.565	10,7
Bruck a.d. Leitha	544	526	1.014	1.021	1.026	10,1
Gänserndorf	972	1.205	1.197	1.191	1.199	11,6
Gmünd	748	691	689	686	678	18,4
Hollabrunn	843	970	954	944	936	18,4
Horn	555	648	645	649	653	20,9
Korneuburg	714	884	992	1.007	1.015	11,2
Krems (Land)	772	862	850	848	839	14,8
Lilienfeld	443	435	432	439	425	16,4
Melk	912	1.258	1.244	1.257	1.231	15,8
Mistelbach	1.064	1.299	1.296	1.312	1.292	17,1
Mödling	1.474	1.496	1.493	1.525	1.534	12,9
Neunkirchen	1.014	1.113	1.122	1.129	1.130	13,1
St. Pölten (Land)	1.014	1.247	1.565	1.582	1.607	12,3
Scheibbs	455	615	618	620	632	15,3
Tulln	736	1.007	1.358	1.357	1.335	12,9
Waidhofen a.d. Thaya	467	486	477	484	478	18,4
Wr. Neustadt (Land)	840	956	948	942	935	12,0
Wien-Umgebung	690	1.258	-	-	-	-
Zwettl	721	810	798	800	801	18,9
Niederösterreich	**19.126**	**22.753**	**22.637**	**22.847**	**22.866**	**13,7**

[1)] Gebietsstand 31.12.2016
Anmerkung: ohne politische Vereine

7.2.1.12 Vereine 2008–2018

Vereine	2008	2009	2010	2011	2012	2013	2014	2015	2016	2017	2018
Anzahl der im Vereinsregister eingetragenen Vereine	20.537	20.850	21.094	21.252	21.768	21.852	22.295	22.753	22.637	22.847	22.866
behördlich aufgelöste Vereine	57	53	43	49	58	60	91	135	121	103	108
freiwillig aufgelöste Vereine	367	416	355	345	407	440	754	654	688	564	634

Anmerkung: ohne politische Vereine

Anzahl der im Vereinsregister eingetragenen Vereine 2002–2018

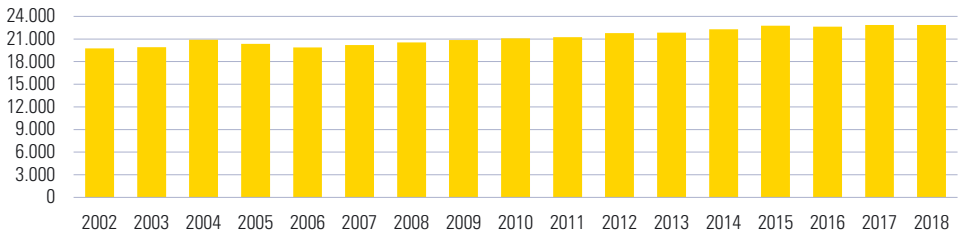

7.2.2.1 Sportförderung (in €) des Landes Niederösterreich 2018

Arbeitsbereich	Förderungssumme (in €) insgesamt	Landesmittel	Sporteuro
Sportförderungen	**7.048.371**	**2.799.074**	**4.249.297**
Grundförderung Sportverbände	559.727	264.741	294.985
Förderung NÖ Organisationen mit besonderer Aufgabenstellung im Sport	105.004	36.330	68.674
Förderung Kinder- und Jugendsport	443.582	169.680	273.902
Förderung Nachwuchsleistungssport	1.729.843	813.630	916.213
Förderung Sportmedizinische Grunduntersuchung	83.510	32.970	50.540
Förderung Spitzensport (Mannschaftssportarten)	1.288.600	628.150	660.450
Hallenmietenzuschuss	69.285	-	69.285
Förderung Sportinfrastruktur - Sportanlagen	2.142.833	613.263	1.529.570
Förderung Sportinfrastruktur - Sportgeräte	43.442	9.310	34.132
Förderung Sportveranstaltung	582.545	231.000	351.545
Sportbeteiligungen	**12.405.924**	**6.374.343**	**6.031.581**
SPORT.ZENTRUM.Niederösterreich Sonderfinanzierung (Leasing)	3.284.266	3.284.266	-
SPORT.ZENTRUM.Niederösterreich Abgangsdeckung	5.307.281	1.787.730	3.519.551
BSFZ[1] Südstadt Tarifstützungsmodell	203.032	112.973	90.059
Programm SPORT.LAND.Niederösterreich Breitensport	760.000	250.740	509.260
Programm SPORT.LAND.Niederösterreich Spitzensportsponsoring	1.936.500	608.190	1.328.310
Sportbeteiligungen, Mitgliedsbeiträge und Unterstützungsbeiträge	914.846	330.445	584.400
Sportservices	**971.883**	**534.917**	**436.966**
Geschäftsführung Landessportrat und Sportfachrat	1.269	1.269	-
Aufwendungen Sportservices	595.318	158.353	436.966
Aufwendungen Rundfunkabgabe	375.295	375.295	-
Insgesamt	**20.426.177**	**9.708.333**	**10.717.844**

[1] Bundessport- und Freizeitzentrum

Anmerkung: In den Beträgen sind auch Förderungen <= € 2.000 enthalten.

Sportförderung (in Mio. €) des Landes Niederösterreich 2014–2018

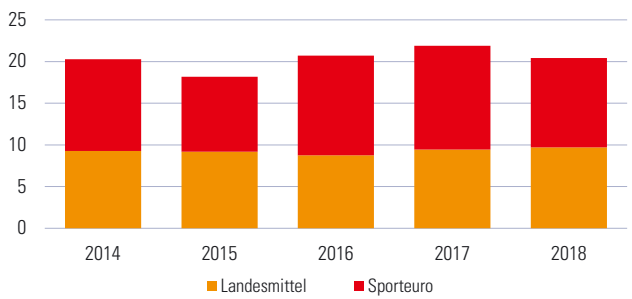

Anmerkung: Seit 1.1.2017 besteht ein neues Sportfördersystem.

7.2.2.2 Sportverbände 2018

Verband	Vereine	Mitglieder	Verband	Vereine	Mitglieder
NÖ Sportdachverbände					
ASKÖ	790	176.778	UNION	1.017	207.000
ASVÖ	557	63.892			
NÖ Organisationen mit besonderer Aufgabenstellung im Sport					
Behindertensport	9	423	Wasserrettung	9	1.080
Heeressport	34	6.620			

Verband	Vereine	Wettkampforientierte Mitglieder	Verband	Vereine	Wettkampforientierte Mitglieder
NÖ Sportfachverbände					
American Football	9	881	Leichtathletik	64	4.128
Badminton	15	427	Moderner Fünfkampf	4	34
Bahnengolf	17	306	Orientierungslauf	12	216
Base- und Softball	12	514	Pferdesport	473	10.101
Basketball	18	1.192	Radsport	83	346
Billard	26	278	Rodeln	9	7
Bob und Skeleton	4	21	Rollsport	12	352
Bogensport	45	401	Rudern	11	129
Boxen	10	137	Rugby	3	-
Eishockey	17	731	Schach	49	1.111
Eiskunstlauf	5	55	Schießen	128	3.008
Eisschnelllauf	6	30	Schwimmen	19	573
Eisstocksport	221	7.742	Segeln	7	74
Faustball	10	353	Skibob	3	-
Fechten	8	120	Skilauf	96	1.607
Flugsport	102	605	Sportkegeln	48	1.101
Fußball	509	66.886	Squash	5	139
Gewichtheben	21	227	Taekwondo	21	250
Golf	38	10.080	Tanzen	31	276
Handball	24	2.274	Tauchen	8	60
Hockey	2	232	Tennis	441	17.701
Jiu-Jitsu	23	147	Tischtennis	116	1.913
Judo	31	1.036	Triathlon	63	1.168
Kanu	16	38	Turnen	63	1.606
Karate	47	2.398	Volleyball	63	1.641
Kick- und Thaiboxen	11	132	Wasserski	16	45
Klettern	18	230	Wurfscheibe und Kombination	55	662
Kraftdreikampf	12	35			

Anmerkung: Bei den Sportarten Rugby und Skibob liegen keine Daten zur Anzahl der wettkampforientierten Mitglieder vor.

8 Wahlen

Quellennachweis: Amt der NÖ Landesregierung
Abteilung Gemeinden
Abteilung Staatsbürgerschaft und Wahlen
Bundesministerium für Inneres

8.1 Wahl zum EU-Parlament vom 26. 5. 2019 nach Verwaltungsbezirken

Verwaltungsbezirk	Wahlberechtigte	Wahlbeteiligung in %	gültige Stimmen insgesamt	ÖVP absolut	ÖVP in %	SPÖ absolut	SPÖ in %	FPÖ absolut	FPÖ in %	GRÜNE absolut	GRÜNE in %	NEOS absolut	NEOS in %	KPÖ absolut	KPÖ in %	EUROPA absolut	EUROPA in %
Krems a.d. Donau	18.105	64,1	11.413	4.103	36,0	2.753	24,1	1.869	16,4	1.476	12,9	994	8,7	95	0,8	123	1,1
St. Pölten	39.531	63,5	24.680	6.965	28,2	8.214	33,3	4.066	16,5	3.021	12,2	1.950	7,9	238	1,0	226	0,9
Waidhofen a.d. Ybbs	8.943	67,4	5.921	2.630	44,4	1.170	19,8	775	13,1	775	13,1	491	8,3	33	0,6	47	0,8
Wr. Neustadt	31.475	57,1	17.732	4.954	27,9	4.983	28,1	3.888	21,9	2.009	11,3	1.561	8,8	146	0,8	191	1,1
Amstetten	90.688	68,7	60.845	26.127	42,9	13.433	22,1	10.566	17,4	5.837	9,6	4.066	6,7	336	0,6	480	0,8
Baden	107.585	64,9	68.564	22.000	32,1	17.614	25,7	13.128	19,2	8.133	11,9	6.473	9,4	443	0,7	773	1,1
Bruck a.d. Leitha	73.148	63,6	45.687	14.997	32,8	12.894	28,2	9.518	20,8	4.362	9,6	3.181	7,0	312	0,7	423	0,9
Gänserndorf	78.447	64,0	49.263	18.383	37,3	12.671	25,7	10.576	21,5	3.911	7,9	3.036	6,2	259	0,5	427	0,9
Gmünd	30.608	65,5	19.542	8.631	44,2	5.073	26,0	3.275	16,8	1.316	6,7	1.041	5,3	82	0,4	124	0,6
Hollabrunn	41.443	68,0	27.567	13.611	49,4	5.061	18,4	4.655	16,9	2.232	8,1	1.654	6,0	127	0,5	227	0,8
Horn	25.706	71,4	18.024	9.810	54,4	2.771	15,4	2.908	16,1	1.302	7,2	1.017	5,6	79	0,4	137	0,8
Korneuburg	70.026	68,2	47.000	18.787	40,0	9.582	20,4	7.533	16,0	5.967	12,7	4.350	9,3	305	0,7	476	1,0
Krems (Land)	46.184	71,3	32.221	15.233	47,3	5.679	17,6	5.409	16,8	3.072	9,5	2.365	7,3	178	0,6	285	0,9
Lilienfeld	20.130	70,4	13.818	5.582	40,4	3.933	28,5	2.263	16,4	1.123	8,1	728	5,3	89	0,6	100	0,7
Melk	61.932	67,9	41.033	17.711	43,2	9.256	22,6	7.734	18,9	3.411	8,3	2.436	5,9	216	0,5	269	0,7
Mistelbach	61.069	68,9	41.242	19.249	46,7	7.696	18,7	7.403	18,0	3.792	9,2	2.543	6,2	222	0,5	337	0,8
Mödling	90.372	70,7	63.145	21.867	34,6	13.182	20,9	8.336	13,2	10.289	16,3	8.388	13,3	358	0,6	725	1,2
Neunkirchen	67.992	65,3	43.425	16.602	38,2	11.344	26,1	8.707	20,1	3.469	8,0	2.643	6,1	290	0,7	370	0,9
St. Pölten (Land)	101.966	69,2	69.231	26.505	38,3	14.940	21,6	11.600	16,8	9.030	13,0	5.984	8,6	420	0,6	752	1,1
Scheibbs	32.982	69,0	22.247	10.957	49,3	4.187	18,8	3.529	15,9	2.006	9,0	1.286	5,8	115	0,5	167	0,8
Tulln	79.181	68,8	53.581	21.083	39,4	9.993	18,7	8.616	16,1	7.493	14,0	5.501	10,3	341	0,6	554	1,0
Waidhofen a.d. Thaya	21.956	68,1	14.578	7.463	51,2	2.218	15,2	2.908	20,0	1.052	7,2	738	5,1	73	0,5	126	0,9
Wr. Neustadt (Land)	60.569	65,4	38.821	15.122	39,0	9.109	23,5	8.356	21,5	3.065	7,9	2.634	6,8	200	0,5	335	0,9
Zwettl	35.489	70,1	24.184	13.733	56,8	2.984	12,3	4.405	18,2	1.587	6,6	1.258	5,2	80	0,3	137	0,6
Niederösterreich	1.295.527	67,2	853.764	342.105	40,1	190.740	22,3	152.023	17,8	89.730	10,5	66.318	7,8	5.037	0,6	7.811	0,9
Österreich	**6.416.177**	**59,8**	**3.779.764**	**1.305.956**	**34,6**	**903.151**	**23,9**	**650.114**	**17,2**	**532.193**	**14,1**	**319.024**	**8,4**	**30.087**	**0,8**	**39.239**	**1,0**

8.2 Gemeinderatswahlen ohne Statutarstädte 1950–2015

Wahl-termin	Wahl-berech-tigte	abge-gebene Stimmen	Wahlbe-teiligung in %	gültige Stimmen												
					ÖVP + Listen		SPÖ + Listen		FPÖ + Listen		Grüne + Listen		NEOS + Listen		Sonstige + Listen	
				insgesamt	absolut	in %	absolut	in %	absolut	in %	absolut	in %	absolut	in %	absolut	in %
07.05.1950	758.573	699.380	92,2	688.332	368.427	53,5	268.227	39,0	-	-	-	-	-	-	51.678	7,5
23.10.1955	867.585	805.114	92,8	790.672	408.553	51,7	323.257	40,9	-	-	-	-	-	-	58.862	7,4
10.04.1960	860.956	798.755	92,8	780.417	410.807	52,6	318.993	40,9	10.206	1,3	-	-	-	-	40.411	5,2
04.04.1965	868.046	802.682	92,5	785.000	415.653	52,9	329.929	42,0	5.583	0,7	-	-	-	-	33.835	4,3
05.04.1970	887.894	809.698	91,2	797.107	418.420	52,5	344.228	43,2	6.391	0,8	-	-	-	-	28.068	3,5
06.04.1975	928.122	841.404	90,7	823.057	425.474	51,7	353.100	42,9	12.126	1,5	-	-	-	-	32.357	3,9
23.03.1980	1.004.173	886.054	88,2	867.407	455.801	52,5	368.547	42,5	14.536	1,7	-	-	-	-	28.523	3,3
14.04.1985	1.131.976	948.018	83,7	920.415	497.635	54,1	360.922	39,2	12.266	1,3	-	-	-	-	49.592	5,4
25.03.1990	1.202.256	950.448	79,1	915.109	473.003	51,7	337.825	36,9	45.159	4,9	12.205	1,3	-	-	46.917	5,1
19.03.1995	1.250.856	944.159	75,5	920.517	441.242	47,9	308.426	33,5	75.353	8,2	18.511	2,0	-	-	76.985	8,4
02.04.2000	1.281.309	951.701	74,3	934.291	453.770	48,6	325.831	34,9	72.940	7,8	22.588	2,4	-	-	59.162	6,3
06.03.2005	1.308.018	934.188	71,4	916.017	451.734	49,3	352.112	38,4	30.456	3,3	32.733	3,6	-	-	48.982	5,3
14.03.2010	1.432.039	1.029.711	71,9	1.008.583	525.009	52,1	337.611	33,5	59.203	5,9	34.381	3,4	-	-	52.379	5,2
25.01.2015	1.483.059	979.322	66,0	956.662	484.287	50,6	294.503	30,8	73.235	7,7	42.650	4,5	8.265	0,9	53.722	5,6

Gemeinderatswahlen ohne Statutarstädte 1955–2015 nach Stimmenanteilen

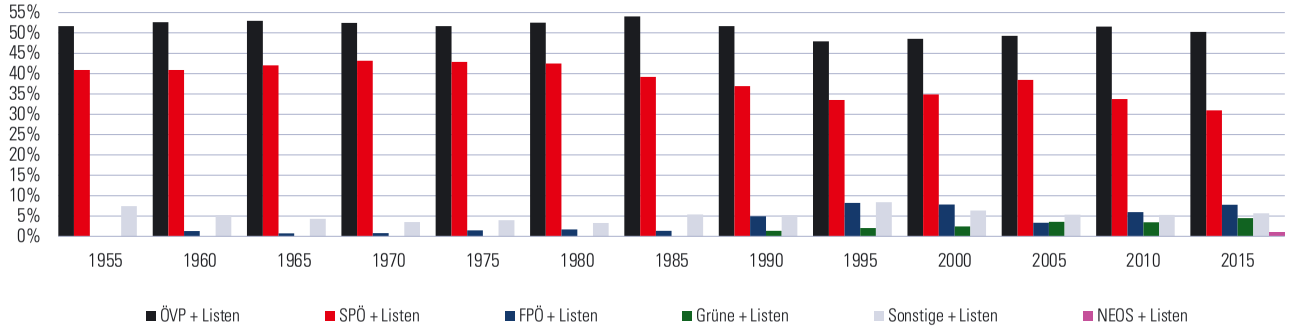

8.3 Gemeinderatswahlen der Statutarstädte seit 1955

Wahltermin	Wahlberechtigte	abgegebene Stimmen	Wahlbeteiligung in %	gültige Stimmen insgesamt	ÖVP absolut	ÖVP in %	SPÖ absolut	SPÖ in %	FPÖ absolut	FPÖ in %	Grüne absolut	Grüne in %	NEOS absolut	NEOS in %	Sonstige absolut	Sonstige in %
Landeshauptstadt St. Pölten																
23.10.1955	27.524	26.181	95,1	25.465	8.826	34,7	13.458	52,8	-	-	-	-	-	-	3.181	12,5
10.04.1960	28.783	26.572	92,3	25.796	9.005	34,9	12.201	47,3	1.196	4,6	-	-	-	-	3.394	13,2
04.04.1965	29.852	27.076	90,7	26.086	9.393	36,0	13.823	53,0	423	1,6	-	-	-	-	2.447	9,4
05.04.1970	31.028	27.353	88,2	26.788	9.326	34,8	15.269	57,0	529	2,0	-	-	-	-	1.664	6,2
19.03.1972	35.486	30.763	86,7	29.894	10.687	35,7	16.462	55,1	807	2,7	-	-	-	-	1.938	6,5
13.03.1977	36.785	31.254	85,0	30.609	10.353	33,8	17.679	57,8	1.263	4,1	-	-	-	-	1.314	4,3
14.03.1982	37.696	30.470	80,8	29.354	9.758	33,2	16.844	57,4	1.698	5,8	-	-	-	-	1.054	3,6
23.11.1986	39.830	33.799	84,9	32.264	10.455	32,4	20.181	62,5	733	2,3	-	-	-	-	895	2,8
06.10.1991	39.988	30.453	76,2	29.030	6.959	24,0	17.515	60,3	2.615	9,0	-	-	-	-	1.941	6,7
13.10.1996	40.110	29.642	73,9	28.999	5.981	20,6	16.751	57,8	3.672	12,7	1.380	4,8	-	-	1.215	4,2
07.10.2001	40.683	28.373	69,7	27.855	7.171	25,7	15.750	56,5	2.024	7,3	2.094	7,5	-	-	816	2,9
08.10.2006	40.997	27.929	68,1	27.616	5.688	24,2	16.461	59,6	1.568	5,7	1.990	7,2	-	-	909	3,3
03.07.2011	44.511	25.816	58,0	25.293	6.396	25,3	14.357	56,8	2.708	10,7	1.235	4,9	-	-	597	2,4
17.04.2016	45.545	28.974	63,6	28.609	5.798	20,3	16.880	59,0	4.205	14,7	785	2,7	448	1,6	493	1,7
Krems an der Donau																
24.04.1955	13.925	12.916	92,8	12.637	6.139	48,6	5.204	41,2	-	-	-	-	-	-	1.294	10,2
27.10.1957	14.067	13.457	95,7	13.298	7.855	59,1	4.669	35,1	-	-	-	-	-	-	774	5,8
30.09.1962	14.561	13.419	92,2	13.070	7.621	58,3	4.396	33,6	-	-	-	-	-	-	1.053	8,1
01.10.1967	15.004	13.640	90,9	13.285	7.645	57,5	4.581	34,5	-	-	-	-	-	-	1.059	8,0
01.10.1972	16.548	15.135	91,5	14.710	6.577	44,7	6.094	41,4	1.229	8,4	-	-	-	-	810	5,5
02.10.1977	16.947	15.640	92,3	15.395	7.699	50,0	6.051	39,3	996	6,5	-	-	-	-	649	4,2
03.10.1982	17.688	15.743	89,0	15.255	8.653	56,7	5.003	32,8	1.138	7,5	-	-	-	-	461	3,0
04.10.1987	19.924	15.862	79,6	15.245	7.194	47,2	5.113	33,5	1.358	8,9	-	-	-	-	1.580	10,4
04.10.1992	20.530	14.352	69,9	13.496	6.246	46,3	4.376	32,4	1.562	11,6	-	-	-	-	1.312	9,7
05.10.1997	20.767	14.031	67,6	13.720	6.330	46,1	3.767	27,5	2.073	15,1	710	5,2	-	-	840	6,1
06.10.2002	20.412	13.958	68,4	13.719	6.513	47,5	4.499	32,8	1.016	7,4	995	7,3	-	-	696	5,1
07.10.2007	21.301	14.056	66,0	13.825	6.395	46,3	5.184	37,5	810	5,9	535	3,9	-	-	901	6,5
07.10.2012	23.060	14.442	62,6	14.024	5.069	36,2	5.314	37,9	1.119	8,0	706	5,0	-	-	1.816	13,0
15.10.2017	23.882	15.544	65,9	15.315	4.085	26,7	7.056	46,1	2.303	15,0	551	3,6	-	-	1.320	8,6

8.3 Gemeinderatswahlen der Statutarstädte seit 1955

Wahltermin	Wahlberechtigte	abgegebene Stimmen	Wahlbeteiligung in %	gültige Stimmen insgesamt	ÖVP absolut	ÖVP in %	SPÖ absolut	SPÖ in %	FPÖ absolut	FPÖ in %	Grüne absolut	Grüne in %	NEOS absolut	NEOS in %	Sonstige absolut	Sonstige in %
Waidhofen an der Ybbs																
23.10.1955	3.860	3.662	94,9	3.596	2.316	64,4	1.077	29,9	-	-	-	-	-	-	203	5,6
10.04.1960	3.840	3.639	94,8	3.570	1.990	55,7	1.200	33,6	304	8,5	-	-	-	-	76	2,1
04.04.1965	3.899	3.698	94,8	3.608	2.023	56,1	1.388	38,5	197	5,5	-	-	-	-	-	-
05.04.1970	3.842	3.476	90,5	3.392	1.856	54,7	1.382	40,7	154	4,5	-	-	-	-	-	-
19.03.1972	7.947	7.441	93,6	7.288	3.943	54,1	3.063	42,0	171	2,3	-	-	-	-	111	1,5
13.03.1977	8.157	7.481	91,7	7.361	4.348	59,1	2.327	31,6	513	7,0	-	-	-	-	173	2,4
14.03.1982	8.479	7.679	90,6	7.482	4.583	61,3	2.194	29,3	423	5,7	-	-	-	-	282	3,8
15.03.1987	9.512	7.789	81,9	7.581	4.152	54,8	2.024	26,7	498	6,6	-	-	-	-	907	12,0
05.04.1992	9.684	7.658	79,1	7.432	4.187	56,3	1.885	25,4	524	7,1	-	-	-	-	836	11,2
27.04.1997	9.859	7.437	75,4	7.326	4.055	55,4	1.890	25,8	480	6,6	-	-	-	-	901	12,3
17.03.2002	9.918	7.315	73,8	7.145	3.934	55,1	1.979	27,7	431	6,0	409	5,7	-	-	492	5,5
25.03.2007	10.111	7.622	75,4	7.449	3.767	50,6	2.235	30,0	238	3,2	413	5,5	-	-	796	10,7
25.03.2012	10.718	7.844	73,2	7.654	3.630	47,4	1.787	23,4	297	3,9	318	4,2	-	-	1.622	21,2
29.01.2017	10.566	7.048	66,7	6.954	4.189	60,2	1.075	15,5	372	5,4	286	4,1	-	-	1.032	14,8
Wr. Neustadt																
23.10.1955	22.538	21.111	93,7	20.635	5.781	28,0	11.613	56,3	-	-	-	-	-	-	3.241	15,7
10.04.1960	23.680	21.382	90,3	20.758	6.122	29,5	11.227	54,1	1.234	5,9	-	-	-	-	2.175	10,5
04.04.1965	25.055	21.979	87,7	21.324	6.493	30,4	12.382	58,1	554	2,6	-	-	-	-	1.895	8,9
05.04.1970	25.264	21.712	85,9	21.397	6.029	28,2	13.648	63,8	464	2,2	-	-	-	-	1.256	5,9
06.04.1975	25.426	22.166	87,2	21.747	5.960	27,4	14.402	66,2	505	2,3	-	-	-	-	880	4,0
23.03.1980	26.129	21.934	83,9	21.415	4.576	21,4	14.236	66,5	502	2,3	-	-	-	-	2.101	9,8
14.04.1985	28.944	22.690	78,4	21.935	4.909	22,4	14.450	65,9	312	1,4	-	-	-	-	2.264	10,3
25.03.1990	30.363	22.262	73,3	21.166	4.616	21,8	12.291	58,1	1.305	6,2	1.440	6,8	-	-	1.514	7,2
19.03.1995	31.099	21.370	68,7	20.834	4.419	21,2	10.355	49,7	2.053	9,9	704	3,4	-	-	3.303	15,9
02.04.2000	31.007	20.708	66,8	20.383	4.710	23,1	11.223	55,1	2.194	10,8	1.019	5,0	-	-	1.237	6,1
06.03.2005	31.465	19.188	61,0	18.854	4.669	24,8	11.611	61,6	517	2,7	1.070	5,7	-	-	987	5,2
14.03.2010	35.047	20.693	59,0	20.344	4.988	24,5	9.851	48,4	2.084	10,2	873	4,3	-	-	2.548	12,5
25.01.2015	36.431	20.909	57,4	20.909	6.998	33,9	8.310	40,3	2.406	11,7	1.060	5,1	422	2,1	1.423	6,9

8.4 Nationalratswahlen 1945–2017

Wahltermin	Wahlberechtigte	abgegebene Stimmen	Wahlbeteiligung in %	gültige Stimmen insgesamt	ÖVP absolut	ÖVP in %	SPÖ absolut	SPÖ in %	FPÖ absolut	FPÖ in %	Grüne absolut	Grüne in %	FRANK absolut	FRANK in %	NEOS absolut	NEOS in %	PILZ absolut	PILZ in %	BZÖ absolut	BZÖ in %	Sonstige absolut	Sonstige in %
25.11.1945	734.788	710.669	96,7	704.878	384.214	54,5	284.430	40,4	-	-	-	-	-	-	-	-	-	-	-	-	36.234	5,1
09.10.1949	921.069	895.330	97,2	886.095	464.784	52,5	330.631	37,3	39.385	4,4	-	-	-	-	-	-	-	-	-	-	51.295	5,8
22.02.1953	943.997	914.184	96,8	904.384	438.348	48,5	360.791	39,9	47.706	5,3	-	-	-	-	-	-	-	-	-	-	57.539	6,4
13.05.1956	932.330	903.172	96,9	891.307	461.635	51,8	367.227	41,2	26.283	2,9	-	-	-	-	-	-	-	-	-	-	36.162	4,1
10.05.1959	929.057	894.535	96,3	880.276	445.569	50,6	370.743	42,1	38.003	4,3	-	-	-	-	-	-	-	-	-	-	25.961	2,9
18.11.1962	933.203	893.270	95,7	884.227	461.783	52,2	368.302	41,7	29.894	3,4	-	-	-	-	-	-	-	-	-	-	24.248	2,7
06.03.1966	937.781	895.695	95,5	886.399	478.978	54,0	367.173	41,4	20.699	2,3	-	-	-	-	-	-	-	-	-	-	19.549	2,2
01.03.1970	958.394	909.852	94,9	902.713	459.691	50,9	408.129	45,2	24.037	2,7	-	-	-	-	-	-	-	-	-	-	10.856	1,2
10.10.1971	943.546	896.350	95,0	887.103	431.413	48,6	417.135	47,0	27.594	3,1	-	-	-	-	-	-	-	-	-	-	10.961	1,2
05.10.1975	950.592	903.952	95,1	895.357	430.843	48,1	429.621	48,0	25.970	2,9	-	-	-	-	-	-	-	-	-	-	8.923	1,0
06.05.1979	984.013	928.215	94,3	919.513	434.799	47,3	445.116	48,4	32.738	3,6	-	-	-	-	-	-	-	-	-	-	6.860	0,7
24.04.1983	1.014.506	957.340	94,4	945.494	454.890	48,1	433.819	45,9	28.586	3,0	-	-	-	-	-	-	-	-	-	-	28.199	3,0
23.11.1986	1.042.311	964.345	92,5	950.126	449.637	47,3	402.735	42,4	57.828	6,1	34.111	3,6	-	-	-	-	-	-	-	-	5.815	0,6
17.10.1990	1.078.506	958.064	88,8	932.394	364.276	39,1	396.159	42,5	114.201	12,2	30.480	3,3	-	-	-	-	-	-	-	-	27.278	2,9
09.10.1994	1.113.723	959.777	86,2	937.447	317.810	33,9	326.639	34,8	170.881	18,2	53.766	5,7	-	-	-	-	-	-	-	-	68.351	7,3
17.12.1995	1.116.215	995.160	89,2	972.478	335.223	34,5	368.884	37,9	167.935	17,3	36.244	3,7	-	-	-	-	-	-	-	-	64.192	6,6
03.10.1999	1.137.543	977.755	86,0	959.647	315.756	32,9	324.688	33,8	215.518	22,5	57.123	6,0	-	-	-	-	-	-	-	-	46.562	4,9
24.11.2002	1.157.547	1.031.236	89,1	1.014.677	485.351	47,8	373.179	36,8	70.208	6,9	73.177	7,2	-	-	-	-	-	-	-	-	12.762	1,3
01.10.2006	1.204.859	1.025.942	85,2	1.004.901	394.149	39,2	363.379	36,2	96.915	9,6	90.383	9,0	-	-	-	-	-	-	22.698	2,3	37.377	3,7
28.09.2008	1.258.033	1.062.403	84,5	1.037.057	334.358	32,2	314.978	30,4	187.542	18,1	83.679	8,1	-	-	-	-	-	-	65.851	6,4	50.649	4,9
29.09.2013	1.278.675	1.036.180	81,0	1.013.998	310.345	30,6	279.988	27,6	190.601	18,8	97.487	9,6	48.105	4,7	45.285	4,5	-	-	27.019	2,7	15.168	1,5
15.10.2017	1.288.802	1.092.339	84,8	1.079.539	384.279	35,6	267.348	24,8	280.011	25,9	29.619	2,7	-	-	51.815	4,8	44.767	4,1	-	-	21.700	2,1

8.5 Landtagswahlen 1945–2018

Wahltermin	Wahlberechtigte	abgegebene Stimmen	Wahlbeteiligung in %	gültige Stimmen insgesamt	ÖVP absolut	ÖVP in %	ÖVP M.[1]	SPÖ absolut	SPÖ in %	SPÖ M.[1]	FPÖ absolut	FPÖ in %	FPÖ M.[1]	Grüne absolut	Grüne in %	Grüne M.[1]	FRANK absolut	FRANK in %	FRANK M.[1]	NEOS absolut	NEOS in %	NEOS M.[1]	Sonstige absolut	Sonstige in %	Sonstige M.[1]
25.11.1945	737.883	697.257	94,5	697.257	379.732	54,5	32	281.429	40,4	22	-	-	-	-	-	-	-	-	-	-	-	-	36.096	5,2	2
09.10.1949	920.981	882.368	95,8	882.368	463.053	52,5	31	329.549	37,3	22	38.779	4,4	-	-	-	-	-	-	-	-	-	-	50.987	5,8	3
17.10.1954	927.472	861.436	92,9	861.436	436.686	50,7	30	353.070	41,0	23	22.039	2,6	-	-	-	-	-	-	-	-	-	-	49.641	5,8	3
10.05.1959	929.059	862.365	92,8	862.365	438.625	50,9	31	364.589	42,3	25	34.059	3,9	-	-	-	-	-	-	-	-	-	-	25.092	2,9	-
25.10.1964	934.414	853.207	91,3	853.207	440.834	51,7	31	365.187	42,8	25	25.536	3,0	-	-	-	-	-	-	-	-	-	-	21.650	2,5	-
19.10.1969	952.000	863.797	90,7	863.797	435.138	50,4	30	385.174	44,6	26	27.798	3,2	-	-	-	-	-	-	-	-	-	-	15.687	1,8	-
09.06.1974	968.983	858.537	88,6	858.537	447.444	52,1	31	376.648	43,9	25	25.563	3,0	-	-	-	-	-	-	-	-	-	-	8.882	1,0	-
25.03.1979	1.027.372	889.504	86,6	889.504	441.431	49,6	29	403.708	45,4	27	28.700	3,2	-	-	-	-	-	-	-	-	-	-	15.665	1,8	-
16.10.1983	1.142.955	939.530	82,2	939.530	512.528	54,6	32	388.501	41,4	24	15.861	1,7	-	-	-	-	-	-	-	-	-	-	22.640	2,4	-
16.10.1988	1.213.853	978.374	80,6	951.383	452.874	47,6	29	354.746	37,3	22	89.373	9,4	5	12.247	1,3	-	-	-	-	-	-	-	42.143	4,4	-
16.05.1993	1.269.391	958.843	75,5	933.164	412.730	44,2	26	316.516	33,9	20	112.433	12,0	7	29.589	3,2	-	-	-	-	-	-	-	61.896	6,6	3
22.03.1998	1.291.108	928.932	71,9	904.698	405.900	44,9	27	274.980	30,4	18	145.514	16,1	9	40.639	4,5	2	-	-	-	-	-	-	37.665	4,2	-
30.03.2003	1.305.950	921.472	71,8	921.472	491.065	53,3	31	309.199	33,6	19	41.391	4,5	2	66.543	7,2	4	-	-	-	-	-	-	13.274	1,6	-
09.03.2008	1.387.368	1.033.695	74,5	1.010.356	549.510	54,4	31	257.770	25,5	15	105.748	10,5	6	69.852	6,9	4	-	-	-	-	-	-	27.476	2,7	-
03.03.2013	1.404.454	995.273	70,9	975.746	495.557	50,8	30	210.504	21,6	13	80.122	8,2	4	78.678	8,1	4	96.016	9,8	5	-	-	-	14.869	1,5	-
28.01.2018	1.386.356	922.807	66,6	908.339	450.812	49,6	29	217.289	23,9	13	134.085	14,8	8	58.401	6,4	3	-	-	-	46.801	5,2	3	951	0,1	-

[1] M. = Mandate

8.6 Europawahlen 1996–2019

Wahltermin	Wahlberechtigte	abgegebene Stimmen	Wahlbeteiligung in %	gültige Stimmen insgesamt	ÖVP absolut	ÖVP in %	SPÖ absolut	SPÖ in %	FPÖ absolut	FPÖ in %	Grüne absolut	Grüne in %	NEOS absolut	NEOS in %	Sonstige absolut	Sonstige in %
13.10.1996	1.123.075	836.010	74,4	796.544	284.092	35,7	233.350	29,3	183.851	23,1	41.979	5,3	-	-	53.272	6,7
13.06.1999	1.140.076	718.977	63,1	685.171	247.736	36,2	221.034	32,3	136.843	20,0	50.446	7,4	-	-	29.112	4,2
13.06.2004	1.186.012	649.922	54,8	627.526	235.928	37,6	209.939	33,5	25.491	4,1	59.534	9,5	-	-	96.634	15,4
07.06.2009	1.266.289	716.568	56,6	697.068	245.252	35,2	161.843	23,2	86.902	12,5	48.497	7,0	-	-	154.574	22,2
25.05.2014	1.284.727	702.716	54,7	673.844	222.078	33,0	154.919	23,0	128.076	19,0	75.257	11,2	50.085	7,4	43.429	6,5
26.05.2019	1.295.527	870.508	67,2	853.764	342.105	40,1	190.740	22,3	152.023	17,8	89.730	10,5	66.318	7,8	12.848	1,5

8.7 Arbeiterkammerwahl 2019

	2019			2014			Veränderung 2014/2019	
	Stimmen	in %	Mandate	Stimmen	in %	Mandate	%-Punkte	Mandate
Wahlberechtigte	488.839	-	110	423.428	-	110	-	0
Abgegeben	185.894	38,0	-	176.917	41,8	-	-3,8	-
Ungültig	3.996	2,1	-	5.079	2,9	-	-0,7	-
Gültig	181.898	97,9	-	171.838	97,1	-	0,7	-
FSG	112.508	61,9	70	101.312	58,9	67	3,0	3
NÖAAB-FCG	38.393	21,1	24	39.842	23,2	26	-2,1	-2
FA-FPÖ	18.672	10,3	11	15.844	9,2	10	1,1	1
AUGE/UG	5.699	3,1	3	5.607	3,3	3	-0,2	0
GGN	1.981	1,1	1	3.899	2,3	2	-1,2	-1
LP	2.498	1,4	1	1.880	1,1	1	0,3	0
KOMintern	1.165	0,6	-	1.514	0,9	1	-0,3	-1
GLB	982	0,5	-	701	0,4	-	0,1	0
BM	-	-	-	1.239	0,7	-	-0,7	0

Arbeiterkammerwahl 2019 nach Mandaten und Bundesländern

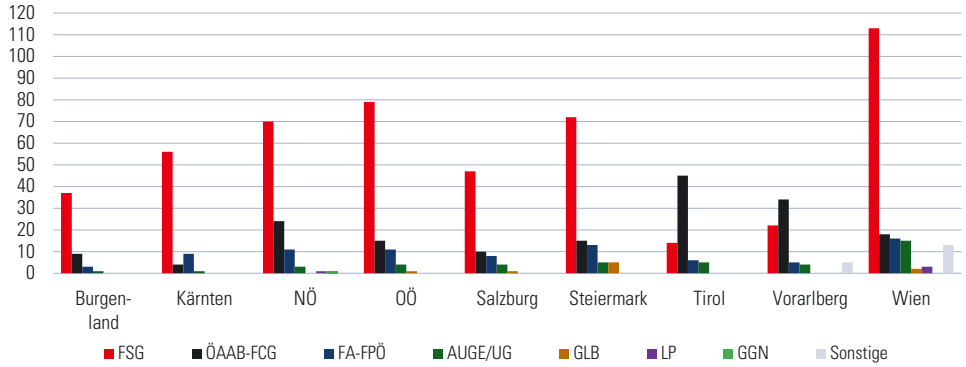

8.8 Ergebnisse der Volksbegehren 2018 und 2019 nach Verwaltungsbezirken

	„Don´t Smoke" (1. 10. - 8. 10. 2018)					„ORF ohne Zwangsgebühren" (1. 10. - 8. 10. 2018)				
Verwaltungsbezirk	Stimmberechtigte	gültige Eintragungen	Unterstützungserklärungen	gültige Eintragungen u. Unterst.erkl.	Stimmbeteiligung in % (brutto)	Stimmberechtigte	gültige Eintragungen	Unterstützungserklärungen	gültige Eintragungen u. Unterst.erkl.	Stimmbeteiligung in % (brutto)
Krems a.d. Donau	18.074	739	1.839	2.578	14,3	18.074	649	239	888	4,9
St. Pölten	39.319	1.586	3.851	5.437	13,8	39.319	1.585	421	2.006	5,1
Waidhofen a.d. Ybbs	8.927	328	992	1.320	14,8	8.927	310	85	395	4,4
Wr. Neustadt	31.351	1.098	2.249	3.347	10,7	31.351	1.126	414	1.540	4,9
Amstetten	90.384	3.158	8.039	11.197	12,4	90.384	3.397	1.207	4.604	5,1
Baden	106.602	4.589	10.409	14.998	14,1	106.602	4.858	1.607	6.465	6,1
Bruck a.d. Leitha	72.415	2.808	5.682	8.490	11,7	72.415	3.334	1.053	4.387	6,1
Gänserndorf	77.950	2.882	5.564	8.446	10,8	77.950	3.455	1.239	4.694	6,0
Gmünd	30.579	881	2.056	2.937	9,6	30.579	1.080	578	1.658	5,4
Hollabrunn	41.263	1.336	3.278	4.614	11,2	41.263	1.655	598	2.253	5,5
Horn	25.677	900	1.924	2.824	11,0	25.677	1.002	447	1.449	5,6
Korneuburg	69.477	3.089	7.483	10.572	15,2	69.477	3.018	963	3.981	5,7
Krems (Land)	46.099	1.619	4.295	5.914	12,8	46.099	1.703	650	2.353	5,1
Lilienfeld	20.092	654	1.754	2.408	12,0	20.092	735	305	1.040	5,2
Melk	61.527	1.872	4.637	6.509	10,6	61.527	2.219	880	3.099	5,0
Mistelbach	60.786	2.335	5.045	7.380	12,1	60.786	2.684	834	3.518	5,8
Mödling	89.366	5.422	12.938	18.360	20,5	89.366	4.214	1.148	5.362	6,0
Neunkirchen	67.730	2.320	5.078	7.398	10,9	67.730	2.904	1.063	3.967	5,9
St. Pölten (Land)	101.275	4.512	10.518	15.030	14,8	101.275	4.516	1.262	5.778	5,7
Scheibbs	32.966	1.019	2.337	3.356	10,2	32.966	1.095	360	1.455	4,4
Tulln	78.451	3.700	8.536	12.236	15,6	78.451	3.333	941	4.274	5,4
Waidhofen a.d. Thaya	21.991	676	1.737	2.413	11,0	21.991	849	397	1.246	5,7
Wr. Neustadt (Land)	60.266	2.008	4.319	6.327	10,5	60.266	2.352	942	3.294	5,5
Zwettl	35.495	1.058	2.240	3.298	9,3	35.495	1.212	548	1.760	5,0
Niederösterreich	1.288.062	50.589	116.800	167.389	13,0	1.288.062	53.285	18.181	71.466	5,5
Österreich	**6.378.210**	**290.292**	**591.400**	**881.692**	**13,8**	**6.378.210**	**251.136**	**69.128**	**320.264**	**5,0**

8.8 Ergebnisse der Volksbegehren 2018 und 2019 nach Verwaltungsbezirken

	„Frauenvolksbegehren" (1. 10. - 8. 10. 2018)					„CETA-Volksabstimmung" (25. 3. - 1. 4. 2019)				
Verwaltungsbezirk	Stimmberechtigte	gültige Eintragungen	Unterstützungserklärungen	gültige Eintragungen u. Unterst.erkl.	Stimmbeteiligung in % (brutto)	Stimmberechtigte	gültige Eintragungen	Unterstützungserklärungen	gültige Eintragungen u. Unterst.erkl.	Stimmbeteiligung in % (brutto)
Krems a.d. Donau	18.074	567	712	1.279	7,1	18.087	50	29	79	0,4
St. Pölten	39.319	1.314	1.486	2.800	7,1	39.362	111	71	182	0,5
Waidhofen a.d. Ybbs	8.927	252	353	605	6,8	8.919	37	21	58	0,7
Wr. Neustadt	31.351	860	925	1.785	5,7	31.339	72	48	120	0,4
Amstetten	90.384	2.485	2.888	5.373	5,9	90.356	306	158	464	0,5
Baden	106.602	3.602	4.279	7.881	7,4	106.694	394	246	640	0,6
Bruck a.d. Leitha	72.415	2.505	2.349	4.854	6,7	72.471	163	199	362	0,5
Gänserndorf	77.950	2.413	2.280	4.693	6,0	78.098	246	206	452	0,6
Gmünd	30.579	741	630	1.371	4,5	30.489	108	37	145	0,5
Hollabrunn	41.263	1.070	1.201	2.271	5,5	41.274	145	86	231	0,6
Horn	25.677	728	634	1.362	5,3	25.596	69	50	119	0,5
Korneuburg	69.477	2.571	2.921	5.492	7,9	69.586	170	161	331	0,5
Krems (Land)	46.099	1.289	1.443	2.732	5,9	45.976	157	84	241	0,5
Lilienfeld	20.092	540	642	1.182	5,9	20.102	50	30	80	0,4
Melk	61.527	1.488	1.729	3.217	5,2	61.587	162	131	293	0,5
Mistelbach	60.786	1.862	1.962	3.824	6,3	60.796	144	125	269	0,4
Mödling	89.366	4.305	5.518	9.823	11,0	89.401	305	244	549	0,6
Neunkirchen	67.730	1.869	1.711	3.580	5,3	67.676	242	99	341	0,5
St. Pölten (Land)	101.275	3.665	4.232	7.897	7,8	101.343	364	246	610	0,6
Scheibbs	32.966	826	867	1.693	5,1	32.917	71	58	129	0,4
Tulln	78.451	2.976	3.303	6.279	8,0	78.594	317	185	502	0,6
Waidhofen a.d. Thaya	21.991	566	551	1.117	5,1	21.916	82	33	115	0,5
Wr. Neustadt (Land)	60.266	1.556	1.565	3.121	5,2	60.293	148	127	275	0,5
Zwettl	35.495	733	670	1.403	4,0	35.416	61	43	104	0,3
Niederösterreich	1.288.062	40.783	44.851	85.634	6,6	1.288.288	3.974	2.717	6.691	0,5
Österreich	**6.378.210**	**234.286**	**247.673**	**481.959**	**7,6**	**6.375.395**	**15.818**	**12.721**	**28.539**	**0,4**

8.8 Ergebnisse der Volksbegehren 2018 und 2019 nach Verwaltungsbezirken

Verwaltungsbezirk	„Für Verpflichtende Volksabstimmungen" (25. 3. - 1. 4. 2019)				
	Stimmberechtigte	gültige Eintragungen	Unterstützungserklärungen	gültige Eintragungen u. Unterst.erkl.	Stimmbeteiligung in % (brutto)
Krems a.d. Donau	18.087	47	36	83	0,5
St. Pölten	39.362	103	89	192	0,5
Waidhofen a.d. Ybbs	8.919	31	24	55	0,6
Wr. Neustadt	31.339	50	59	109	0,3
Amstetten	90.356	241	203	444	0,5
Baden	106.694	333	299	632	0,6
Bruck a.d. Leitha	72.471	105	197	302	0,4
Gänserndorf	78.098	193	228	421	0,5
Gmünd	30.489	83	50	133	0,4
Hollabrunn	41.274	123	91	214	0,5
Horn	25.596	50	55	105	0,4
Korneuburg	69.586	130	193	323	0,5
Krems (Land)	45.976	126	97	223	0,5
Lilienfeld	20.102	41	32	73	0,4
Melk	61.587	139	129	268	0,4
Mistelbach	60.796	115	150	265	0,4
Mödling	89.401	228	316	544	0,6
Neunkirchen	67.676	192	131	323	0,5
St. Pölten (Land)	101.343	264	237	501	0,5
Scheibbs	32.917	62	49	111	0,3
Tulln	78.594	239	198	437	0,6
Waidhofen a.d. Thaya	21.916	60	48	108	0,5
Wr. Neustadt (Land)	60.293	99	159	258	0,4
Zwettl	35.416	49	51	100	0,3
Niederösterreich	1.288.288	3.103	3.121	6.224	0,5
Österreich	**6.375.395**	**12.846**	**14.722**	**27.568**	**0,4**

Begriffe und Definitionen

A

Abgestimmte Erwerbsstatistik (AESt)

Die Abgestimmte Erwerbsstatistik ist eine jährlich für den Stichtag 31.10. auf der Basis von Administrativdaten erstellte Statistik zu Merkmalen der ökonomischen Aktivität der österreichischen Wohnbevölkerung. Sie ermöglicht die jährliche Zählung von Erwerbstätigen, Arbeitslosen und Nicht-Erwerbspersonen auf Gemeindeebene.
Erwerbstätig ist, wer 15 Jahre und älter ist und innerhalb des Referenzzeitraumes mindestens eine Stunde gegen Entgelt oder im Betrieb eines Familienangehörigen mithelfend gearbeitet (aktiv erwerbstätig) oder eine selbständige oder unselbständige Beschäftigung nur temporär nicht ausgeübt hat (temporär abwesend).
Bei Erwerbspendlern liegen Wohn- und Arbeitsort bzw. die Ausbildungseinrichtung in verschiedenen Gemeinden. Vom Standpunkt des Wohnortes aus betrachtet sind es Auspendler, vom Standpunkt des Arbeitsortes Einpendler.

Kap. 2.1

Alkoholisierte Beteiligte

Personen, die bei einem Unfall beteiligt waren und bei denen eine Beeinträchtigung durch Alkohol gemäß § 5 Abs. 1 StVO oder eine Überschreitung des im § 14 Abs. 8 FSG festgelegten Blut- oder Atemalkoholgrenzwertes festgestellt wurde, einschließlich jener Personen, die eine Untersuchung auf Alkoholbeeinträchtigung verweigerten.

Kap. 5.3

Anzeigepflichtige Infektionskrankheiten

Bei anzeigepflichtigen Infektionskrankheiten handelt es sich um bestimmte übertragbare Infektionen, die an die (Wohnsitz-)Bezirksverwaltungsbehörde bzw. das (Wohnsitz-)Magistrat gemeldet werden müssen. In erster Linie wurde diese Meldepflicht geschaffen, um bei schweren Infektionskrankheiten eine Ausbreitung rechtzeitig verhindern zu können.
Gesetzliche Grundlagen der Tabelle 3.1.7 sind:
- Epidemiegesetz 1950 (BGBl. Nr. 186/1950; idgF)
- Tuberkulosegesetz 1968 (BGBl. Nr. 127/1968)
- Verordnung der Bundesministerin für Gesundheit betreffend anzeigepflichtige übertragbare Krankheiten 2015, BGBl. II Nr. 224/2015 idgF

Kap. 3.1

Arbeiterkammerwahl

Nachstehend die vollen Listenbezeichnungen zu den in den Tabellen angeführten Abkürzungen: Kap. 8

AUGE/UG	Alternative, Grüne und Unabhängige GewerkschafterInnen
BM	Bündnis Mosaik
FA-FPÖ	Freiheitliche Arbeitnehmer – FPÖ
FSG	Fraktion Sozialdemokratischer GewerkschafterInnen
GGN	Grüne GewerkschafterInnen NÖ
GLB	Gewerkschaftlicher Linksblock
KOMintern	Kommunistische Gewerkschaftsinitiative – International
LP	Liste Perspektive
NÖAAB-FCG	Fraktion Christlicher GewerkschafterInnen und Gewerkschafter

Arbeitskräftepotenzial

Summe von unselbständig Beschäftigten und Arbeitslosen (Arbeitnehmer bzw. Arbeitnehmerinnen). Kap. 4.6

Arbeitslose, vorgemerkte

sind beim Arbeitsmarktservice zum Zweck der Arbeitsvermittlung registrierte Personen, die nicht in Beschäftigung oder Ausbildung (Schulung) stehen. Die regionale Zuordnung erfolgt nach dem Wohnort der oder des Arbeitslosen. Kap. 4.6

Arbeitslosenquote

Prozentanteil der Arbeitslosen am Arbeitskräftepotenzial. Kap. 4.6

Ausgleichszulage

soll jedem Pensionsbezieher bzw. jeder Pensionsbezieherin – mit gewöhnlichem Aufenthalt im Inland – unter Bedachtnahme auf die jeweiligen Familien- und Einkommensverhältnisse ein Mindesteinkommen sichern. Wenn das Gesamteinkommen (Bruttopension, sonstige Nettoeinkünfte und eventuelle Unterhaltsansprüche) einen bestimmten Betrag – den so genannten Richtsatz – nicht erreicht, gebührt über Antrag die Differenz als Ausgleichszulage. Kap. 3.3

B

Bedarfsorientierte Mindestsicherung

Die Bedarfsorientierte Mindestsicherung (BMS) wurde mit 1. September 2010 eingeführt. Die gesetzlichen Grundlagen für die Bedarfsorientierte Mindestsicherung bilden das NÖ Mindestsicherungsgesetz (NÖ MSG), die NÖ Mindeststandardverordnung (NÖ MSV) und die Verordnung über die Berücksichtigung von Eigenmitteln. Die Bedarfsorientierte Mindestsicherung ist als Unterstützung für Menschen zu verstehen, die in eine finanzielle Notlage geraten sind und ihren Lebensunterhalt mit eigenen Mitteln (Einkommen und Vermögen) nicht mehr abdecken können. Die BMS ist eine sozialhilferechtliche Leistung des Landes Niederösterreich. Kap. 3.3

Beschäftigte	Dieser Begriff umfasst alle Beschäftigungsverhältnisse von aktiv erwerbstätigen Personen. Personen in Grundwehrdienst, Ausbildungsdienst und Zivildienst sind in der Gruppe der Beschäftigten nicht enthalten.	Kap. 4.3 Kap. 4.4 Kap. 4.6
Begünstigte Behinderte	Personen, welche aufgrund eines Bescheides des Sozialministeriumservice – Landesstelle Niederösterreich einen Behinderungsgrad von mindestens 50 Prozent erreichen.	Kap. 3.3
Beschäftigungsdauer	Hier wird nach ganz- und nichtganzjährigen Beschäftigten unterschieden, wobei das Kriterium für eine ganzjährige Beschäftigung bei einer Bezugsdauer von mehr als 334 Tagen (d. h. 11 Monaten) liegt.	Kap. 6.2
Betreuungseinrichtung, institutionelle	Einrichtung zur Betreuung von Kindern, die folgende Kriterien erfüllt: regelmäßige, ganzjährige Kinderbetreuung durch ausgebildetes Personal, betrieben mit öffentlicher Förderung, ohne Anwesenheit der Eltern, an mindestens 30 Wochen pro Jahr und an mindestens 4 Tagen und mindestens 15 Stunden pro Woche.	Kap. 7.1
Betriebserlöse	Umsatzerlöse auf Ebene der fachlichen Einheit; beinhalten die Summe der in Rechnung gestellten Beträge (ohne Umsatzsteuer). Erlösschmälerungen wie Skonti, Rabatte usw. wurden abgezogen. In den Erlösen sind alle Steuern und Abgaben (mit Ausnahme der Umsatzsteuer) sowie alle anderen Aufwendungen wie Transport, Porto usw., die den Kunden berechnet wurden, inkludiert. Eigenverbrauch ist wie Verkauf zu behandeln.	Kap. 4.4
Betriebsstandorte, aktive	Die Anzahl der Betriebsstandorte ergibt sich aus der Mitgliederzahl der Kammer-, Sparten- und Fachgruppen abzüglich ruhender Mitgliedschaften und Verpächter, zuzüglich Filialen. Da ein Kammermitglied Berechtigungen in mehreren Fachgruppen bzw. Sparten haben kann, sind die Summen der Betriebsstandorte nach Fachgruppen und Sparten höher als die Zahl der Betriebsstandorte nach Kammermitgliedern.	Kap. 4.1 Kap. 4.3 Kap. 4.4
Betten, systematisierte	Anzahl der Betten in Krankenanstalten, die durch eine sanitätsbehördliche Bewilligung festgelegt sind (Stand 31. 12. des Erhebungsjahres).	Kap. 3.1
Betten, tatsächlich aufgestellte	Anzahl der Betten, die der Abteilung/Fachstation mindestens sechs Monate im Jahr zur Verfügung stehen.	Kap. 3.1
Bettenbelagstage	Anzahl der Tage, die Patienten und Patientinnen auf der Abteilung/Fachstation verbringen (Mitternachtsaufenthalte).	Kap. 3.1

Bevölkerungsdichte	Einwohner pro km^2.	Kap. 1.1
Bruttoinlandsprodukt (BIP)	entspricht der Bruttowertschöpfung, jedoch inklusive Mehrwertsteuer und Importabgaben, aber ohne imputierte Bankdienstleistungen.	Kap. 4.1
Bruttoregionalprodukt (BRP)	Regionale Entsprechung zum Bruttoinlandsprodukt. Es beschreibt den im Rahmen ihrer wirtschaftlichen Tätigkeit geschaffenen Wert der in der Region ansässigen Einheiten.	Kap. 4.1
Bruttowertschöpfung	zu Herstellungspreisen. Ergibt sich aus dem Gesamtwert jener Waren und Dienstleistungen, die im Produktionsprozess von den Einheiten in einem Gebiet erzeugt werden. Von diesem Wert werden die verbrauchten, verarbeiteten oder umgewandelten Waren oder Dienstleistungen abgezogen. Brutto bedeutet, dass Abschreibungen noch nicht abgezogen wurden.	Kap. 4.1
Bundesforste und sonstige Wälder	Wälder der Bundesforste sowie Kirchenwälder (Wälder im Eigentum von Religionsgemeinschaften, Pfarren, Mesnereien, geistlichen Orden und kirchlichen Vereinen).	Kap. 4.2
Bundespflegegeld	Das Bundespflegegeldgesetz (BPGG) hat das Ziel, durch die Gewährung von Pflegegeld pflegebedürftigen Menschen die Möglichkeit zu bieten, sich die notwendige Betreuung und Hilfe zu sichern. Das Pflegegeld soll Mehraufwendungen pauschal abgelten und dazu beitragen, auch als pflegebedürftiger Mensch ein selbstbestimmtes und nach den persönlichen Bedürfnissen orientiertes Leben zu führen.	Kap. 3.3

D

Dauersiedlungsraum (DSR)	Der Dauersiedlungsraum umfasst nach STATISTIK AUSTRIA den für Landwirtschaft, Siedlung und Verkehrsanlagen verfügbaren Raum. Datenquelle für die Dauersiedlungsraumabgrenzung sind die CORINE-Landnutzungsdaten 2006 sowie die Bevölkerungs- und Beschäftigtendaten 2011 auf der Grundlage von 250-m-Rastereinheiten. Der Dauersiedlungsraum besteht aus einem Siedlungsraum mit den Nutzungskategorien städtisch geprägte Flächen, Industrie- und Gewerbeflächen und aus einem besiedelbaren Raum mit den Nutzungskategorien Ackerflächen, Dauerkulturen, Grünland, heterogene landwirtschaftliche Flächen, Abbauflächen und den künstlich angelegten nicht landwirtschaftlich genutzten Flächen (z. B. städtische Grünflächen, Sport- und Freizeitflächen).	Kap. 1.1

Durchschnittliche jährliche Veränderungsrate

Die durchschnittliche jährliche Veränderungsrate ist das geometrische Mittel aller Veränderungsraten.

Kap. 2.2

Durchschnittspreise für Baugrundstücke, Häuser und Wohnungen (Immobilien-Durchschnittspreise)

Die Immobilien-Durchschnittspreise bilden das durchschnittliche Preisniveau bzw. den durchschnittlichen Wert von Immobilien in Österreich auf regionaler Ebene ab. Die Datengrundlage bilden die von Privathaushalten getätigten Käufe von Häusern, Wohnungen und Grundstücken. Für Häuser und Wohnungen liegen Ergebnisse auf Bezirksebene, unterteilt in neun Größenkategorien, vor. Bei Grundstücken werden neben Bezirksdurchschnittspreisen auch Gemeindedurchschnittspreise veröffentlicht.

Kap 2.3

E

Eheschließungen

Die Aufarbeitung der Eheschließungen erfolgt seit 1. November 2014 auf Basis der laufend vom Zentralen Personenstandsregister übermittelten Daten. Darin sind ab 2015 auch im Ausland stattfindende Eheschließungen von Personen mit Wohnsitz in Österreich erfasst.
Die Veröffentlichung erfolgt nach dem gemeinsamen Wohnort des Paares, bei Fehlen eines solchen nach dem Wohnort des Bräutigams, wenn der Bräutigam keinen Wohnsitz in Österreich hat, nach dem Wohnsitz der Braut. Davor wurde die Eheschließung am Wohnsitz des Bräutigams gezählt.

Kap. 2.2

Einkommen, Median

Mittlerer Wert der nach der Größe geordneten Einkommen der ganzjährig Beschäftigten. Bei gerader Anzahl wird das arithmetische Mittel der beiden mittleren Werte genommen. Das bedeutet, dass 50 Prozent der Fälle ein geringeres und 50 Prozent ein höheres Einkommen haben.

Kap. 6.2

Einkommen, Mittelwert

Summe der Einkommen dividiert durch die Anzahl der Lohnsteuerpflichtigen. Zur Berechnung werden nur Fälle mit ganzjähriger Beschäftigungsdauer herangezogen.

Kap. 6.2

Einkommen, verfügbares

Das Konto der sekundären Einkommensverteilung (Ausgabenkonzept) bildet die Umverteilung des (Primär-)Einkommens durch monetäre Transfers ab. Auf der Aufkommensseite setzt sich das Konto aus dem Primäreinkommen, den monetären Sozialleistungen und den sonstigen laufenden Transfers und auf der Verwendungsseite aus den Einkommens- und Vermögenssteuern, Sozialbeiträgen und sonstigen laufenden Transfers zusammen. Der Saldo des sekundären Einkommensverteilungskontos ist das Verfügbare Einkommen (nach Ausgabenkonzept) der in einem Bundesland ansässigen privaten Haushalte (Wohnortprinzip).

Kap. 4.1

Erhebungs-(Berichts)gemeinde	Städte und Gemeinden, die Gästenächtigungen an STATISTIK AUSTRIA melden.	Kap 4.5
Ertragsanteile	der Gemeinden an den gemeinschaftlichen Bundesabgaben. Die Erträge der gemeinschaftlichen Bundesabgaben werden gemäß Finanzausgleichsgesetz (FAG) zwischen dem Bund, den Ländern und den Gemeinden nach einem im FAG festgelegten Schlüssel in bestimmten und nach Abgabeart verschiedenen Hundertsatzverhältnissen aufgeteilt.	Kap. 6.1
Erwerbspendler	siehe Abgestimmte Erwerbsstatistik	Kap. 2.1
Erwerbspersonen	Erwerbspersonen sind die Summe aus Erwerbstätigen (nach dem Labour-Force-Konzept – LFK) und Arbeitslosen. Als erwerbstätig werden alle Personen definiert, die in der Woche vor der Befragung zumindest eine Stunde gegen Bezahlung oder als Selbständige oder mithelfende Familienangehörige gearbeitet haben oder zwar einen Arbeitsplatz hatten, aber wegen Urlaub, Krankheit usw. nicht gearbeitet haben. Eine wöchentliche Arbeitszeit von 32 und mehr Wochenstunden gilt als Vollzeitbeschäftigung, 12 bis 31 Stunden als Teilzeitbeschäftigung, 11 Stunden und weniger als geringfügige Beschäftigung. Personen in Umschulung, die ein noch aufrechtes Arbeitsverhältnis haben oder beim Arbeitsmarktservice sozialversichert sind, gelten als voll erwerbstätig. Frauen in Mutterschutz bzw. Personen in Elternkarenz gelten als voll erwerbstätig, wenn sie zuvor erwerbstätig waren, Präsenz- und Zivildiener werden eigens erfasst.	Kap. 2.1
Erwerbstätige	siehe Erwerbspersonen	Kap. 2.1

F

Familie	Nach dem Kernfamilien-Konzept der Vereinten Nationen bilden Ehepaare oder Lebensgemeinschaften mit oder ohne Kinder bzw. Elternteile mit Kindern eine Familie. Kinder sind alle mit ihren beiden Eltern oder einem Elternteil im selben Haushalt lebenden leiblichen, Stief- und Adoptivkinder, die ohne eigene Partner im Haushalt leben und selbst noch keine Kinder haben – ohne Rücksicht auf Alter und Berufstätigkeit.	Kap 2.1
Fruchtbarkeitsziffer, allgemeine	Anzahl der Lebendgeborenen auf 1.000 Frauen im Alter von 15 bis unter 45 Jahren.	Kap. 2.2

G

Ganzjährige Bezüge	Das Kriterium für ganzjährige Bezüge ist eine Bezugsdauer von mehr als 334 Tagen (d. h. 11 Monate) im Jahr.	Kap. 6.2
Gebäude	Freistehende oder klar gegeneinander abgegrenzte Baulichkeiten mit einer verbauten Fläche von mindestens 20 m^2.	Kap. 2.3

Gebietsstand, 1. 1. 2017, 31. 12. 2016	Mit 1. 1. 2017 wurde der Verwaltungsbezirk Wien-Umgebung aufgelöst und die Gemeinden in die Bezirke Bruck a.d. Leitha, Korneuburg, St. Pölten (Land) und Tulln eingegliedert (LGBl. Nr. 4/2016). Bezirkstabellen und -grafiken ohne Ausweisung von Wien-Umgebung beziehen sich ausschließlich auf den ab 1. 1. 2017 gültigen Gebietsstand, jene mit Werten für Wien-Umgebung auf den Gebietsstand bis zum 31. 12. 2016. Ist es zum besseren Verständnis notwendig, erfolgt eine entsprechende Kennzeichnung. Wo es möglich war, wurden Daten, die vor 2017 erhoben wurden, auf den neuen Gebietsstand umgerechnet.	Kap. 1–8
Geburtenziffer	Lebendgeborene bezogen auf 1.000 Einwohner.	Kap. 2.2
Gefährdungsabklärung	Die Einschätzung, ob das Wohl eines Kindes gefährdet ist, d. h. ob es z. B. misshandelt, gequält, vernachlässigt oder sexuell missbraucht wurde, beruht auf einem komplexen Prozess, der gesetzlich geregelt wird. Um eine möglichst sichere Beurteilung im Einzelfall gewährleisten zu können, wird daher eine zweite Fachkraft herangezogen, wenn dies für den Kinderschutz erforderlich ist. Dies ist der Fall, wenn viele Beteiligte involviert sind, widersprüchliche Angaben gemacht werden, die Sachlage sehr komplex und unklar und das Gefährdungsrisiko für das Kind hoch ist. Ist die Sachlage offensichtlich, genügt für die Beurteilung eine Fachkraft. Ebenso wird zur Hilfeplanung erforderlichenfalls eine weitere Fachkraft nach dem Vier-Augen-Prinzip beigezogen.	Kap. 3.3
Gemeindeabgaben insgesamt	sind die Summe aller Steuern und Abgaben, die von der Gemeinde eingehoben werden (Grundsteuer A und B, Kommunalsteuer, Verwaltungsabgabe, Fremdenverkehrsabgabe, Lustbarkeitsabgabe, Interessentenbeiträge von Grundstückseigentümern und Anrainern und sonstige Gemeindeabgaben).	Kap. 6.1
Gemeindenamen	Namensbezeichnung laut NÖ Landesgesetz LGBl 1030-0 „Gesetz über die Gliederung des Landes Niederösterreich in Gemeinden“.	Kap. 2.1 Kap. 2.2 Kap. 4.5 Kap. 6.1 Kap. 8.1
Gemeindewälder	Wald im ausschließlichen Eigentum politischer Gemeinden (Gemeinde-Vermögenswald: zum Stammvermögen gehörender Wald, der nicht unmittelbar von den Gemeindemitgliedern, sondern über den Gemeindehaushalt zugunsten des Gemeindevermögens genutzt wird).	Kap. 4.2

Gemeinschaftswälder Waldzusammenschlüsse, die auf alte Nutzungsgemeinschaften zurückgehen und als regulierte oder nicht regulierte Agrargemeinschaften den Landesflurverfassungsgesetzen unterliegen (Agrargemeinschaften, Urhausbesitz, Nachbarschaften, Interessenschaften, Gemeindegutswälder) oder Genossenschaften, die Eigentumszusammenschlüsse zwecks gemeinsamer Waldbewirtschaftung darstellen (Eigentumsgenossenschaften). Nicht erfasst sind hier Waldgenossenschaften (Verbände) ohne Zusammenschluss oder sonstige Genossenschaften mit Waldbesitz. Sie zählen zu Eigentums-, Privat- oder Kirchenwald. Kap. 4.2

Gesamtfruchtbarkeitsrate Anzahl der lebendgeborenen Kinder, die eine Frau zur Welt bringen würde, wenn im Laufe ihres Lebens dieselben altersspezifischen Fertilitätsverhältnisse herrschen würden wie im betreffenden Kalenderjahr. Kap. 2.2

Grundsteuer A, B Ausschließliche Gemeindeabgabe, für die im jeweiligen Gemeindegebiet gelegenen land- und forstwirtschaftlichen Betriebe (Grundsteuer A) sowie alle anderen Grundstücke (Grundsteuer B). Kap. 6.1

H

Harmonisierter Verbraucherpreisindex (HVPI) siehe Verbraucherpreisindex Kap. 4.7

Hauptregion Die Einteilung Niederösterreichs in die fünf Hauptregionen Industrieviertel, Mostviertel, NÖ-Mitte, Waldviertel und Weinviertel geht auf die flächendeckende Einführung der Regionalen Entwicklungsverbände bzw. Regionalmanagements im Jahr 2001 zurück. Die historisch gewachsene Einteilung Niederösterreichs in vier Viertel ist davon nicht betroffen. Kap. 1.1

Hauptwohnsitz Der Hauptwohnsitz eines Menschen ist an jener Unterkunft begründet, an der er sich in der erweislichen oder aus den Umständen hervorgehenden Absicht niedergelassen hat, diese zum Mittelpunkt seiner Lebensbeziehungen zu machen; trifft diese sachliche Voraussetzung bei einer Gesamtbetrachtung der beruflichen, wirtschaftlichen und gesellschaftlichen Lebensbeziehungen eines Menschen auf mehrere Wohnsitze zu, so hat er jenen als Hauptwohnsitz zu bezeichnen, zu dem er das überwiegende Naheverhältnis hat (§ 1 Abs. 7 MeldeG). Der Hauptwohnsitz wird von der Person selbst angegeben. Kap. 2.3

Häuserpreisindex Der Häuserpreisindex bildet die Entwicklung der Kaufpreise von Wohnimmobilien in ganz Österreich ab. Grundlage der Erhebung sind die von Privathaushalten getätigten Käufe von neuen und bestehenden Häusern und Wohnungen. Kap. 4.7

Herstellungspreis ist der Betrag, den der Käufer dem Produzenten pro Einheit der Ware oder Dienstleistung zahlt, zuzüglich dafür gewährter Subventionen, abzüglich zu zahlender Gütersteuern. Kap. 4.1

Hort Einrichtung zur Betreuung von Kindern, die der allgemeinen Schulpflicht unterliegen, außerhalb der Schule durch eigene Hortpädagogen und Hortpädagoginnen. Kap. 7.1

I

Index ist eine Messzahl (Vergleichszahl), die es ermöglichen soll, Unterschiede zwischen Perioden festzustellen. Die jeweiligen Werte werden als Prozentpunkte eines Basisjahres ausgedrückt. Beispiele dafür sind: Verbraucherpreisindex, Baupreisindex, Tariflohnindex. Kap. 4.7

Index für eigentümergenutztes Wohnen Der Preisindex für selbst genutztes Wohneigentum (Owner Occupied Housing Price Index/OOH PI) bildet die Preisentwicklung von Kauf und Eigentum an Wohnraum ab. Der Abdeckungsbereich erstreckt sich vom Kauf von neuem und bestehendem Wohnraum bis zu den Kosten der Erhaltung in Form von Renovierung, Reparatur und Instandhaltung sowie Versicherungen. Im Gegensatz zum Häuserpreisindex werden bei diesem Index konzeptgemäß nur jene Käufe von Wohnraum berücksichtigt, die neu in den Haushaltssektor hinzukommen, also keine Transaktionen zwischen Haushalten. Kap. 4.7

Interessentenbeiträge Geldmäßige Eigenleistungen von Interessenten zu Projekten der Gemeinde (z. B. Beitrag eines Landwirtes zur Errichtung eines Güterwegs). Kap. 6.1

K

Katastralgemeinde Diejenigen Teile der Erdoberfläche, die im Grenzkataster oder im Grundsteuerkataster als solche namentlich bezeichnet sind (§ 7 VermG). Eine oder mehrere Katastralgemeinde(n) bilden eine politische Gemeinde. Kap. 1.1

KFZ-Kennzeichen (als Verwaltungsbezirk) Kap. 1–8

KS	Krems a.d. Donau	KR	Krems (Land)
P	St. Pölten	LF	Lilienfeld
WY	Waidhofen a.d. Ybbs	ME	Melk
WN	Wr. Neustadt	MI	Mistelbach
AM	Amstetten	MD	Mödling
BN	Baden	NK	Neunkirchen
BL	Bruck a.d. Leitha	PL	St. Pölten (Land)
GF	Gänserndorf	SB	Scheibbs
GD	Gmünd	TU	Tulln
HL	Hollabrunn	WT	Waidhofen a.d. Thaya
HO	Horn	WB	Wr. Neustadt (Land)
KO	Korneuburg	ZT	Zwettl

Kinder- und Jugendhilfe Einrichtungen des Landes und der Bezirksverwaltungsbehörden mit dem Hauptanliegen der Stärkung der Erziehungskraft der Familie als unabdingbare Voraussetzung für eine optimale Entwicklung von Kindern und Jugendlichen. Kap. 3.3

Kleinregion Freiwilliger Zusammenschluss von Gemeinden, um einen interkommunalen Kooperationsraum zur gemeinsamen Strategieentwicklung sowie zur Projektumsetzung zu bilden. Kap. 1.1

Kombinierte Nomenklatur (KN) Güter-Klassifikation; ist die europäische Version des Harmonisierten Systems (HS) und setzt sich aus 8-stelligen, numerisch kodierten Positionen zusammen. Die sehr zahlreichen Untergliederungen sind den speziellen zolltechnischen und außenhandelsstatistischen Bedürfnissen der EU angepasst. Die KN wird jährlich revidiert. Kap. 4.1

Kommunalsteuer Bundesgesetzlich geregelte ausschließliche Gemeindeabgabe. Besteuerungsgegenstand sind die Arbeitslöhne, die jeweils in einem Kalendermonat an die Beschäftigten einer im Inland gelegenen Betriebsstätte des Unternehmens geleistet wurden. Kap. 6.1

L

Landesstraßen Die ehemaligen Bundesstraßen B wurden 2002 an die Landesverwaltungen übertragen und führen die Bezeichnung Landesstraße B. Die ehemaligen Landesstraßen tragen die Bezeichnung Landesstraße L. Kap. 1.1

Landeswälder Wälder im Eigentum von Bundesländern, einschließlich Gemeinde Wien. Kap. 4.2

Lebendgeburt Ein lebendig geborenes Kind, unabhängig von Gewicht, Alter und Lebensdauer. Kap. 2.2

Lebenserwartung Die Lebenserwartung bei der Geburt gibt an, wie viele Jahre ein Neugeborenes im Durchschnitt leben würde, unter der Annahme, dass im Laufe seines Lebens dieselben altersspezifischen Sterblichkeitsverhältnisse herrschen wie bei seiner Geburt. Kap. 2.2

Lohnsteuer Die Lohnsteuer ist eine Form der Einkommensteuer. Einkommensteuerpflichtig sind ausschließlich natürliche Personen. Der unbeschränkten Steuerpflicht, die sich auf sämtliche in- und ausländische Einkünfte erstreckt, unterliegen alle natürlichen Personen, die ihren Wohnsitz oder gewöhnlichen Aufenthalt im Inland haben. Kap. 6.2

M

Migrationshintergrund Unter Personen mit Migrationshintergrund werden hier Personen mit Hauptwohnsitz in Österreich verstanden, die entweder im Ausland geboren wurden oder eine andere als die österreichische Staatsbürgerschaft besitzen oder beide Merkmale aufweisen. Kap. 2.1

N

Natürliche Bevölkerungsbewegung Lebendgeborene und Sterbefälle. Kap. 2.2

Nettobezug errechnet sich aus dem Bruttobezug abzüglich Sozialversicherung, Kammerumlage, Wohnbauförderungsbeitrag und der insgesamt einbehaltenen Lohnsteuer. Kap. 6.2

NUTS-Einheiten Nomenclature des Unités Territoriales Statistiques – Systematik der Gebietseinheiten für die Statistik in den Mitgliedstaaten der EU. Kap. 1.1 Kap. 4.1

NUTS 0	das gesamte Staatsgebiet;
NUTS 1	teilt Österreich in 3 Regionen (Ostösterreich – Burgenland, Niederösterreich und Wien; Westösterreich – Oberösterreich, Salzburg, Tirol, Vorarlberg; Südösterreich – Steiermark, Kärnten);
NUTS 2	die 9 Bundesländer;
NUTS 3	in Österreich insgesamt 35 Einheiten; Niederösterreich besteht aus 7 NUTS 3-Gebieten.

O

Offene Stellen, gemeldete sind die sich aus den Vermittlungsaufträgen der Betriebe an das Arbeitsmarktservice ergebende Zahl der freien Arbeitsplätze. Die regionale Zuordnung erfolgt nach dem Arbeitsort. Kap. 4.6

ÖNACE Österreichische Version der europäischen Wirtschaftstätigkeitenklassifikation; aktuell ÖNACE 2008 – Neugliederung der ÖNACE 2003 (gemäß Verordnung (EG) Nr. 1893/2006 des Europäischen Parlaments und des Rates vom 20. 12. 2006). Sie umfasst 21 Abschnitte, 88 Abteilungen, 272 Gruppen, 615 Klassen und 701 Unterklassen. Mit 1. 1. 2008 hat die NACE Rev.2 die NACE Rev.1.1. abgelöst. Durch die etwas anders gefassten Kategorisierungen können sich die Erhebungsmassen bei den Zeitreihen zwischen ÖNACE 2003 und ÖNACE 2008 ändern. Kap. 4.1 Kap. 4.3 Kap. 4.4 Kap. 4.6 Kap. 6.2

Ordnungszahl der Ehe gibt an, die wievielte Ehe eine Person schließt. Kap. 2.2

Ortschaften Der Begriff „Ortschaft“ ist in den meisten Bundesländern in den Gemeindeordnungen verankert, wobei es für Auflassungen, Neueinführungen oder Namensänderungen von Ortschaften meist gesetzliche Regelungen gibt. Ursprünglich wurde unter dem Begriff „Ortschaft“ eine Gesamtheit von Häusern verstanden, die durch eine gemeinsame Konskriptionsnummerierung zusammengefasst war. Stand 9. 8. 2019. Kap. 1.1

P

Parteien Nachstehend die vollen Listenbezeichnungen zu den in den Tabellen angeführten Abkürzungen: Kap. 8

BZÖ	Bündnis Zukunft Österreich
EUROPA	EUROPA Jetzt – Initiative Johannes Voggenhuber
FPÖ	Freiheitliche Partei Österreichs
FRANK	Team Frank Stronach
Grüne	Die Grünen – Grüne Alternative
KPÖ	Kommunistische Partei Österreichs
NEOS	Das Neue Österreich
ÖVP	Österreichische Volkspartei
PILZ	Liste Peter Pilz
SPÖ	Sozialdemokratische Partei Österreichs

Personal in Krankenanstalten Personen, welche im Erhebungsjahr in Dienstverwendung der Krankenanstalt standen und für die Personalkosten angesetzt wurden. Daher ist Personal in Karenz- und Mutterschaftsurlaub, Zivil- oder Präsenzdienst nicht hinzugerechnet. Ein Vollzeitäquivalent drückt den Zeitwert aus, den eine Vollzeit-Arbeitskraft innerhalb eines vergleichbaren Zeitraums erbringt (Tag, Woche, Monat, Jahr). Kap. 3.1

Pflegetage Anzahl der Tage, die Patienten und Patientinnen auf der Abteilung/Fachstation verbringen, wobei auch stundenweiser Aufenthalt als Tag gerechnet wird. Kap. 3.1

Popreg (Populationsregister) Bevölkerungsstatistisches System, das aktuelle Bevölkerungsdaten auf Gemeindebasis enthält. Basiert auf dem Zentralen Melderegister, enthält aber nur jene Personen, die ihren Hauptwohnsitz seit mindestens 90 Tagen in der Gebietseinheit haben. Kap. 2.2

Primärer Sektor Land- und Forstwirtschaft, Fischerei. Kap. 2.1 Kap. 4.1

Privathaushalt umfasst alle in einer Wohngemeinschaft zusammenlebenden Personen unabhängig von Verwandtschaftsbeziehungen. Kap. 2.1

Privatwälder Wald im Eigentum von Privatpersonen, Gesellschaften des Bürgerlichen Rechtes bzw. des Handelsrechtes, Vereinen und Verbänden sowie Genossenschaften ohne Eigentumszusammenschluss (nicht jedoch Kirchenwälder). Kap. 4.2

Produzierender Bereich Mit 1. 1. 2008 hat die NACE Rev.2 die NACE Rev.1.1. von 2003 abgelöst. Die in Österreich verwendeten Abschnitte sind B Bergbau und Gewinnung von Steinen und Erden, C Herstellung von Waren, D Energieversorgung, E Wasserversorgung und F Bauwesen. Vgl. Sekundärer Sektor. Kap. 4.3

R

Rechnungsabschluss ist die Gegenüberstellung aller endgültig angefallenen Einnahmen und Ausgaben eines Rechnungsjahres gemäß den Gliederungen des Voranschlages. Kap. 6.1

Referenzperson Die Haushaltsreferenzperson dient der sozioökonomischen Zuordnung von Wohnungen anhand eines Haushaltsmitgliedes. Diese wird in einem mehrstufigen hierarchischen Entscheidungsmodell bestimmt. Parameter sind dabei die generationelle Position, das Ausmaß der Erwerbstätigkeit, die Position am Arbeitsmarkt, Alter sowie Bildung. Kap. 2.1

S

Scheidungsrate Prozentsatz der geschiedenen Ehen, der für die im Berichtszeitraum geschlossenen Ehen zu erwarten ist. Bei der Berechnung wird von den derzeitigen ehedauerspezifischen Scheidungsraten ausgegangen. Kap. 2.2

Sekundärer Sektor Industrie und Gewerbe. Enthält Gewinnung von Rohstoffen, Herstellung von Waren, Energie und Wasser, Bau. Vgl. Produzierender Bereich. Kap. 2.1 Kap. 4.1

Sozialhilfe hat die Aufgabe, hilfsbedürftigen Menschen die Führung eines menschenwürdigen Lebens zu ermöglichen. Hilfsbedürftigkeit liegt vor, wenn der notwendige Lebensbedarf bzw. Lebensunterhalt weder durch Einsatz der eigenen Kräfte und Mittel (Einsatz der Arbeitskraft, Einsatz von Einkommen und Vermögen) oder durch familiäre Unterhaltsleistungen noch aufgrund eines sozialversicherungsrechtlichen oder sonstigen vorrangigen Leistungsanspruchs gesichert werden kann (Prinzip der Subsidiarität). Unterschieden werden Dauerunterstützung (Dauerleistungen) und einmalige Unterstützungen in besonderen Notfällen. Kap. 3.3

Sterbeziffer Gestorbene bezogen auf 1.000 Einwohner. Kap. 2.2

Studierende, inländische	Alle Studierenden mit österreichischer Staatsbürgerschaft einschließlich jener Österreicher und Österreicherinnen, die ihren ständigen Wohnsitz im Ausland haben.	Kap. 7.1
Studierende, ordentliche	sind Personen, die zu einem ordentlichen Bakkalaureats-, Diplom-, Master- oder Doktoratsstudium an einer Universität zugelassen sind.	Kap. 7.1

T

Tariflohnindex	Der Tariflohnindex zeigt die Entwicklung der durch Gesetz oder Kollektivvertrag festgelegten Mindestlöhne und Mindestgehälter an, und zwar der Bruttobezüge vor Abzug von Lohnsteuer und Sozialversicherungsbeiträgen.	Kap. 4.7
Technische Gesamtproduktion	Alle zum Verkauf an Dritte oder zur Weiterverarbeitung in einer anderen Einheit desselben Unternehmens bestimmten, selbst (oder im Lohnauftrag) hergestellten Erzeugnisse.	Kap. 4.3
Tertiärer Sektor	Erbringung von Dienstleistungen.	Kap. 2.1 Kap. 4.1
Tonnenkilometer (tkm)	Transportleistung; das Produkt aus Transportaufkommen in Tonnen mal der zurückgelegten Wegstrecke in Kilometern.	Kap. 5.3
Transferleistung	ist eine Geldleistung, die eine Person erhält, ohne dafür eine direkte Gegenleistung erbringen zu müssen, wie z. B. Arbeitslosengeld oder Notstandshilfe.	Kap. 6.2

U

Umsatzsteuer	Die Umsatzsteuer beruht auf dem Umsatzsteuergesetz lt. BGBl. I Nr. 663/1994 in der für das Veranlagungsjahr gültigen Fassung.	Kap. 6.2

V

Verbraucherpreisindex (VPI)	Der Verbraucherpreisindex zeigt das Preisniveau der Waren und Dienstleistungen des privaten Konsums in Österreich an. Er ist ein aus Teilindizes (Messziffern) kombinierter und gewichteter Gesamtindex. Revisionen haben früher alle 10 Jahre stattgefunden und müssen heute laut EU-Verordnung (EC Nr. 2494/95) in 5-Jahres-Intervallen erfolgen. Das Ziel ist es, den Warenkorb repräsentativ für das aktuelle Konsumverhalten der privaten Haushalte zu gestalten. Ab dem Wert für Jänner 2006 publiziert STATISTIK AUSTRIA den neuen Verbraucherpreisindex	Kap. 4.7

auf der Basis 2005 = 100. Traditionell werden bereits bestehende VPI-Reihen verkettet weitergeführt, um weiter zurückreichende Zeitreihen besser zu veranschaulichen und um Wertsicherungsberechnungen, die auf alten Verbraucherpreisindizes basieren, zu ermöglichen. Der Harmonisierte Verbraucherpreisindex (HVPI) ist die Grundlage für die vergleichbare Messung der Inflation in Europa und für die Bewertung der Geldwertstabilität innerhalb der Euro-Zone.

Voranschlag ist die Gegenüberstellung aller voraussichtlich anfallenden Einnahmen und Ausgaben eines Rechnungsjahres. Er ist nach hauswirtschaftlichen Gesichtspunkten (Haushaltshinweis), funktionellen Gesichtspunkten (Ansatz – oberste Gliederung sind die Gruppen 0–9) und ökonomischen Gesichtspunkten (Post) gegliedert. Verbindlich geregelt ist diese Gliederung in der Voranschlags- und Rechnungsabschlussverordnung 1997 (VRV). Kap. 6.1

Vormerkdauer Zeitspanne, die zwischen dem Beginn der Arbeitslosigkeit und dem Statistik-Stichtagsdatum liegt. Sie stellt die noch nicht vollendete Dauer der Arbeitslosigkeit dar und wird nur aus Bestandsmengen berechnet. Unterbrechungen bis zu 28 Tagen werden nicht berücksichtigt, damit die Berechnung der Vormerkdauer nicht immer wieder von neuem begonnen werden muss. Kap. 4.6

W

Wanderung Räumliche Mobilität von Personen zur Errichtung eines neuen dauerhaften oder vorübergehenden Hauptwohnsitzes. Kap. 2.2

Wanderungssaldo Differenz aus Zuzügen und Wegzügen. Kap. 2.2

Wasserqualität Richt- und Grenzwerte für die zu untersuchenden Parameter gem. § 8 Bäderhygieneverordnung bzw. EU-Richtlinie 76/150/EWG. Kap. 5.1

Wettkampforientierte Mitglieder Personen, die tatsächlich Wettkämpfe bestreiten und mittels Spielerpässen oder -lizenzen gemeldet sind bzw. auf Ergebnislisten vereinsübergreifender Wettkämpfe aufscheinen. Kap. 7.2

Wohnbevölkerung Dauerhaft in Österreich lebende Personen, die in der Gebietseinheit ihren Hauptwohnsitz haben. Kap. 2.1
Kap. 2.2

Wohnung Ein Raum oder mehrere Räume und Nebenräume, die eine in sich geschlossene Einheit bilden und mindestens mit Küche oder Kochnische ausgestattet sind. Kap. 2.3

Z

Zentrales Personenstandsregister	Das Zentrale Personenstandsregister (ZPR) ist ein bundesweit eingesetztes Register bei allen Personenstandsbehörden, in dem die Daten über Personenstandsfälle (Geburt, Ehe, Eingetragene Partnerschaft, Tod) und damit in Zusammenhang stehende Sachverhalte (z. B. Namen) erfasst werden.	Kap. 2.2

Die Tabellen der Jahrgänge 22 bis 40 des Statistischen Handbuches des Landes Niederösterreich können nach schriftlicher Anfrage auf CD-ROM (Format PDF, Tabellen zusätzlich MS Excel) zur Verfügung gestellt werden.

Ebenso können interessierte Leser innerhalb unserer Möglichkeiten bzw. eines vertretbaren Rahmens individuelle Auswertungen erhalten.

Bitte wenden Sie sich in diesen Fällen an:

Amt der NÖ Landesregierung,
Abteilung Raumordung und Gesamtverkehrsangelegenheiten – Statistik
Landhausplatz 1, 3109 St. Pölten
Telefon 02742 9005-14971
E-mail post.ru7statistik@noel.gv.at

In der Reihe „NÖ Schriften“ sind derzeit 217 Broschüren
zu verschiedenen Themen erschienen.

Ein komplettes Verzeichnis der Bände ist beim

Amt der NÖ Landesregierung
Landesamtsdirektion – Bürgerbüro
Landhausplatz 1
3109 St. Pölten

erhältlich.

Notizen

NÖ Landesstatistik

Eine Servicestelle des Landes Niederösterreich

Auskunfts- und Servicestelle
Informationen nach Verfügbarkeit für alle Interessierten

Projektarbeit
Beratung, Mitarbeit und Durchführung

Datenauswertung
Auf Anfrage und projektbezogen

Statistische Erhebungen
Im Interesse des Landes Niederösterreich

Kontakt

Amt der NÖ Landesregierung
Gruppe Raumordnung, Umwelt und Verkehr
Abteilung Raumordnung und Gesamtverkehrsangelegenheiten – Statistik
Landhausplatz 1
3109 St. Pölten

E-Mail: post.ru7statistik@noel.gv.at
Tel.: 02742 9005-14971